

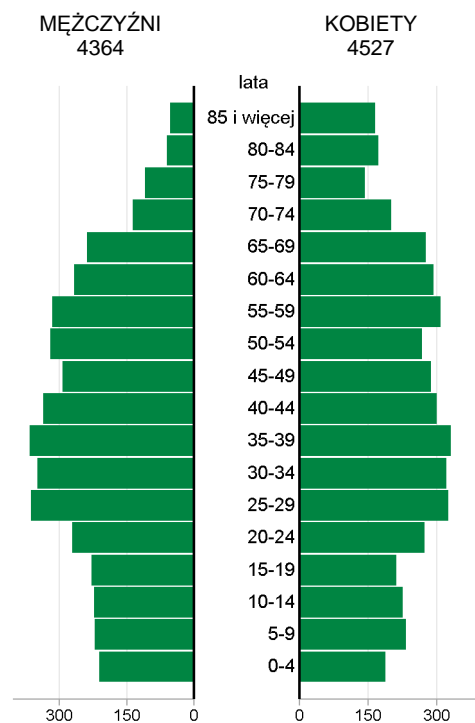
# GMINA WIEJSKA RAJCZA POWIAT ŻYWIECKI

2017	Liczba	miejsowości	6
		sołectw	6
	Powierzchnia w km <sup>2</sup>		131

Wybrane dane statystyczne	2015	2016	2017	Powiat 2017
Ludność	8988	8930	8891	153187
Ludność na 1 km <sup>2</sup>	68	68	68	147
Kobiety na 100 mężczyzn	104	104	104	104
Ludność w wieku nieprodukcyjnym na 100 osób w wieku produkcyjnym	60,8	61,0	61,8	61,4
Dochody ogółem budżetu gminy na 1 mieszkańca w zł	3303	4009	4325	4117
Wydatki ogółem budżetu gminy na 1 mieszkańca w zł	3310	3805	4546	4139
Turystyczne obiekty noclegowe <sup>a</sup>	18	17	16	108
Mieszkania oddane do użytkowania na 10 tys. ludności	19	31	24	34
Pracujący <sup>b</sup> na 1000 ludności	109	113	120	186
Udział bezrobotnych zarejestrowanych w liczbie ludności w wieku produkcyjnym (w %)	8,9	7,5	5,8	3,9
Ludność - w % ogółu ludności - korzystająca z instalacji:				
wodociągowej	8,8	8,5	9,0	60,8
kanalizacyjnej	58,8	59,3	59,9	78,5
gazowej	0,1	0,1	-	11,6
Podmioty gospodarki narodowej w rejestrze REGON na 10 tys. ludności w wieku produkcyjnym	1204	1213	1267	1479

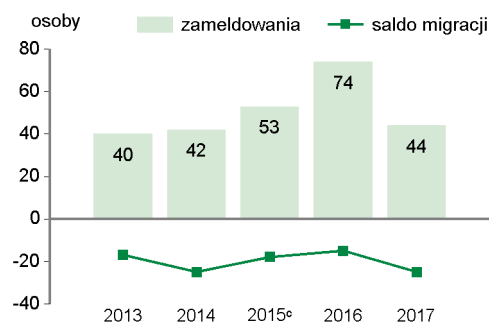
## LUDNOŚĆ

Ludność według płci i wieku w 2017 r.



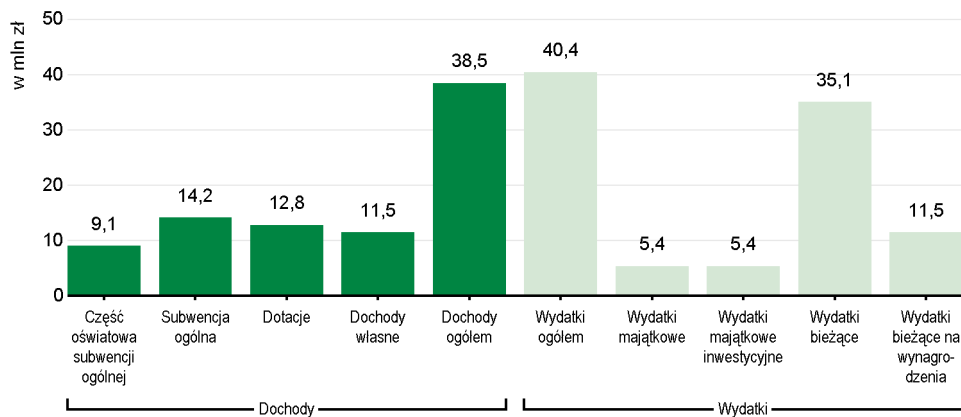
Wybrane dane demograficzne w 2017 r.	Powiat	Gmina	Powiat=100
Ludność	153187	8891	5,8
w tym kobiety	78255	4527	5,8
Urodzenia żywe	1651	87	5,3
Zgony	1685	118	7,0
Przyrost naturalny	-34	-31	x
Saldo migracji ogółem	13	-25	x
Ludność w wieku:			
przedprodukcyjnym	28571	1550	5,4
produkcyjnym	94940	5494	5,8
poprodukcyjnym	29676	1847	6,2

## Migracje ludności na pobyt stały



<sup>a</sup> Dane dotyczą obiektów posiadających 10 i więcej miejsc noclegowych. <sup>b</sup> Bez podmiotów gospodarczych o liczbie pracujących do 9 osób oraz gospodarstw indywidualnych w rolnictwie. <sup>c</sup> W przypadku migracji zagranicznych dane dotyczą 2014 r.

## Dochody i wydatki budżetu gminy według rodzajów w 2017 r.



## Środki w dochodach budżetu gminy na finansowanie i współfinansowanie programów i projektów unijnych w 2017 r.

**0,2  
mln zł**

W 2017 r. wydatki na oświatę i wychowanie wyniosły **13966** tys. zł.

Struktura dochodów budżetu gminy według działów	2015	2016	2017
<b>O G Ó Ł E M</b>	<b>100,0</b>	<b>100,0</b>	<b>100,0</b>
Rolnictwo i łowiectwo	0,0	0,0	0,0
Transport i łączność	1,4	1,3	3,4
Gospodarka mieszkaniowa	0,6	0,8	0,7
Administracja publiczna	0,7	0,7	0,7
Bezpieczeństwo publiczne i ochrona przeciwpożarowa	-	-	-
Różne rozliczenia	45,2	37,4	37,0
Oświata i wychowanie	6,3	3,5	3,2
Pomoc społeczna	11,8	25,0	1,5
Pozostałe zadania w zakresie polityki społecznej	-	-	-
Edukacyjna opieka wychowawcza	0,3	0,2	0,2
Rodzina	x	x	26,3
Gospodarka komunalna i ochrona środowiska	5,8	5,3	2,2
Kultura i ochrona dziedzictwa narodowego	-	-	-
Kultura fizyczna	0,6	0,0	-
Dochody od osób prawnych, od osób fizycznych i od innych jednostek nieposiadających osobowości prawnej	26,9	25,6	24,6
Pozostałe	0,4	0,2	0,2

Struktura wydatków budżetu gminy według działów	2015	2016	2017
<b>O G Ó Ł E M</b>	<b>100,0</b>	<b>100,0</b>	<b>100,0</b>
Rolnictwo i łowiectwo	0,1	0,0	0,0
Transport i łączność	2,3	3,3	10,1
Gospodarka mieszkaniowa	0,3	0,1	0,1
Administracja publiczna	11,9	11,0	10,1
Bezpieczeństwo publiczne i ochrona przeciwpożarowa	0,9	0,6	1,4
Różne rozliczenia	-	-	-
Oświata i wychowanie	45,8	39,1	34,5
Pomoc społeczna	13,9	28,4	3,0
Pozostałe zadania w zakresie polityki społecznej	-	-	-
Edukacyjna opieka wychowawcza	1,0	0,8	0,8
Rodzina	x	x	25,1
Gospodarka komunalna i ochrona środowiska	18,5	12,0	10,1
Kultura i ochrona dziedzictwa narodowego	2,3	1,9	2,0
Kultura fizyczna	0,7	0,6	0,5
Działalność usługowa	0,2	0,1	0,2
Ochrona zdrowia	0,7	0,6	0,5
Pozostałe	1,4	1,5	1,6

## REGON

Podmioty gospodarki narodowej w rejestrze REGON w 2017 r.	Powiat	Gmina
<b>O G Ó Ł E M</b>	<b>14038</b>	<b>696</b>
w tym w sektorze: rolniczym	397	49
przemysłowym	1882	103
budowlanym	2357	114
na 10 tys. ludności	916	783
Osoby fizyczne prowadzące działalność gospodarczą na 10 tys. ludności	726	625

## MIESZKANIA

Mieszkania oddane do użytkowania	2016	2017
<b>O G Ó Ł E M</b>	<b>28</b>	<b>21</b>
w tym:		
indywidualne	28	21
przeznaczone na sprzedaż lub wynajem	-	-

Zasoby mieszkaniowe	2016	2017
Mieszkania <sup>a</sup>	3107	3126
Przeciętna powierzchnia użytkowa <sup>a</sup> 1 mieszkania w m <sup>2</sup>	84,8	85,1
Zaległości w opłatach za mieszkanie w zasobach gminnych w tys. zł	25,7 <sup>b</sup>	.

<sup>a</sup> Na podstawie bilansów zasobów mieszkaniowych. <sup>b</sup> Dane za okres od początku powstania zaległości do końca okresu sprawozdawczego.

Długość ścieżek rowerowych w 2017 r.

- km



## WYCHOWANIE I EDUKACJA


Żłobki	2015	2016	2017
--------	------	------	------

Żłobki i kluby dziecięce	-	-	-
Dzieci przebywające w żłobkach i klubach dziecięcych (w ciągu roku)	-	-	-

Edukacja	2015/16	2016/17	2017/18
----------	---------	---------	---------

Placówki wychowania przedszkolnego	10	10	10
w tym przedszkola	5	5	5
Miejsca w przedszkolach	252	259	266
Dzieci w placówkach wychowania przedszkolnego	319	347	334
w tym w przedszkolach	229	248	244
Szkoły podstawowe	6	6	6
Uczniowie szkół podstawowych	628	573	678
Gimnazja	3	3	-
Uczniowie szkół gimnazjalnych	255	250	164
Liczba uczniów przypadająca na 1 oddział w szkołach:			
podstawowych	15	14	13
gimnazjalnych	18	18	18

Ludność według grup wieku w 2017 r.



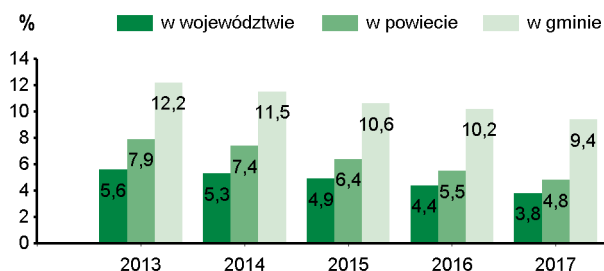
## ZDROWIE, POMOC SPOŁECZNA

2017	Powiat	Gmina
------	--------	-------

Liczba osób przypadających na 1 przychodnię	1989	8891
Przychodnie	77	1
Porady podstawowej opieki zdrowotnej udzielone na 1 mieszkańca	4,1	3,6

W 2017 r. wydatki na pomoc społeczną i pozostałe zadania w zakresie polityki społecznej wyniosły 1223,2 tys. zł.

Udział osób korzystających ze środowiskowej pomocy społecznej w ludności ogółem



Świadczenie wychowawcze RODZINA 500+ w 2017 r.	Powiat	Gmina
--	--------	-------

Przeciętna miesięczna:		
liczba rodzin pobierających świadczenie	10486	623
liczba dzieci, na które rodziny otrzymują świadczenie	16504	1038
Wpłaty świadczeń w tys. zł	101134,1	6343,2

W 2017 r. wydatki na przeciwdziałanie alkoholizmowi wyniosły 194 tys. zł.

## KULTURA, SPORT

Biblioteki w 2017 r.	Powiat	Gmina
----------------------	--------	-------

Biblioteki i filie	42	3
Czytelnie w bibliotekach publicznych	21645	1282
Wypożyczenia księgozbioru na 1 czytelnika w wol.	17	17

Instytucje kultury <sup>a</sup> w 2017 r.	Powiat	Gmina
---	--------	-------

<b>O G Ó Ł E M</b>	<b>19</b>	<b>1</b>
Imprezy	996	49
uczestnicy imprez	191963	10800
Grupy artystyczne	141	8
członkowie	2737	110
Koła/kluby/sekcje	158	13
członkowie	3784	155

<sup>a</sup> Centra, domy i ośrodki kultury, kluby i świetlice.

Kluby sportowe w 2016 r.	Powiat	Gmina
--------------------------	--------	-------

<b>O G Ó Ł E M</b>	<b>78</b>	<b>7</b>
Członkowie	3902	265
Ćwiczący	3803	249
Trenerzy	103	10
Instruktorzy sportowi	81	2

## RYNEK PRACY<sup>a</sup>

2017	Powiat	Gmina
------	--------	-------

Pracujący <sup>b</sup>	28458	1070
Bezrobotni zarejestrowani	3711	321
w tym kobiety w %	53,2	59,2
Udział bezrobotnych zarejestrowanych w liczbie ludności w wieku produkcyjnym w %	3,9	5,8
Udział zarejestrowanych bezrobotnych kobiet w liczbie kobiet w wieku produkcyjnym w %	4,5	7,6

<sup>a</sup> Stan w dniu 31 XII. <sup>b</sup> Bez podmiotów gospodarczych o liczbie pracujących do 9 osób oraz gospodarstw indywidualnych w rolnictwie.

## ŚRODOWISKO

Leśnictwo w 2017 r.	
---------------------	--

Powierzchnia lasów ogółem w ha	7944
w tym lasy publiczne	5340
Lesistość w %	60,4

Gospodarka ściekowa i odpady w 2017 r.	
--	--

Oczyszczalnie ścieków	1
Ludność korzystająca z oczyszczalni ścieków	7646
Gromadzenie i wywóz nieczystości ciekłych:	
zbiorniki bezodpływowe	500
oczyszczalnie przydomowe	2
Odpady komunalne zebrane w t (w ciągu roku)	1468
w tym z gospodarstw domowych	1246

# GMINA WIEJSKA RAJCZA NA TLE GMIN POWIATU I WOJEWÓDZTWA W 2017 R.

Lokata gminy w powiecie

1

10

Lokata gminy w województwie

WYSZCZEGÓLNIENIE	Ludność na 1 km <sup>2</sup>		Kobiety na 100 mężczyzn <sup>a</sup>		Saldo migracji na 1000 ludności		Dochody własne budżetu gminy <sup>b</sup>				Wydatki budżetu gminy <sup>b</sup>				Dzieci w przedszkolach na 100 miejsc <sup>a</sup>		Przeciętna powierzchnia użytkowa 1 mieszkania w zasobach mieszkaniowych		Odsetek ludności korzystającej z instalacji						Podmioty gospodarki narodowej w rejestrze REGON na 10 tys. ludności	
																			wodociągowej		kanalizacyjnej		gazowej			
							na 1 mieszkańca																			
<b>RAJCZA (GM.WIEJSKA)</b>	<b>14</b>	<b>143</b>	<b>8</b>	<b>65</b>	<b>13</b>	<b>138</b>	<b>11</b>	<b>129</b>	<b>11</b>	<b>100</b>	<b>4</b>	<b>30</b>	<b>7</b>	<b>42</b>	<b>10</b>	<b>105</b>	<b>14</b>	<b>166</b>	<b>13</b>	<b>87</b>	<b>-</b>	<b>-</b>	<b>9</b>	<b>105</b>		
CZERNICHÓW (GM.WIEJSKA)	8	107	13	113	6	87	2	30	12	101	13	109	11	106	4	80	8	157	8	50	1	60	2	32		
GIŁOWICE (GM.WIEJSKA)	3	78	12	97	4	39	5	102	10	94	6	67	12	133	5	81	5	152	3	14	6	142	14	140		
JELEŚNIA (GM.WIEJSKA)	12	137	3	17	7	89	10	128	5	48	12	95	3	9	8	95	8	157	15	136	-	-	4	75		
KOSZARAWA (GM.WIEJSKA)	13	140	1	1	15	167	14	143	13	102	1	8	1	5	14	129	15	167	2	6	-	-	13	134		
LIPOWA (GM.WIEJSKA)	7	91	14	117	3	27	6	119	9	66	9	76	14	159	2	70	3	146	6	36	3	85	7	83		
ŁĘKAWICA (GM.WIEJSKA)	9	118	4	30	1	14	9	127	2	20	2	25	15	165	11	109	6	153	9	59	6	142	15	161		
ŁODYGOWICE (GM.WIEJSKA)	2	47	6	47	2	25	3	99	14	107	15	129	13	145	1	34	1	71	1	3	2	80	3	39		
MILÓWKA (GM.WIEJSKA)	10	120	11	93	10	100	12	133	8	65	10	79	1	5	6	82	13	164	12	84	-	-	8	103		
RADZIECHOWY-WIEPRZ (GM.WIEJSKA)	5	83	7	59	13	138	15	144	4	33	14	122	9	93	3	76	4	151	4	18	6	142	11	117		
ŚLEMIEŃ (GM.WIEJSKA)	11	136	9	72	5	81	4	100	15	127	7	73	5	15	12	112	12	163	14	131	-	-	6	78		
ŚWINNA (GM.WIEJSKA)	4	82	10	86	7	89	8	125	6	49	5	58	3	9	9	100	10	160	10	60	5	130	10	114		
UJSOŁY (GM.WIEJSKA)	15	162	2	3	9	98	13	141	7	63	8	74	9	93	13	116	11	162	11	76	-	-	12	123		
WĘGIERSKA GÓRKA (GM.WIEJSKA)	6	85	5	46	12	126	7	122	3	23	11	86	8	85	7	92	7	154	5	35	-	-	4	75		
ŻYWIEC (GM.WIEJSKA)	1	33	15	142	11	116	1	17	1	10	3	27	6	20	15	133	2	127	7	38	4	109	1	14		



WIĘCEJ DANYCH: [Bank Danych Lokalnych bdl.stat.gov.pl](http://bankdanych.gov.pl)

<sup>a</sup> Najmniejsza wartość została oznaczona jako lokata 1, natomiast największa – jako ostatnia lokata spośród zestawionych jednostek.  
<sup>b</sup> Bez gmin mających również status miasta na prawach powiatu.