

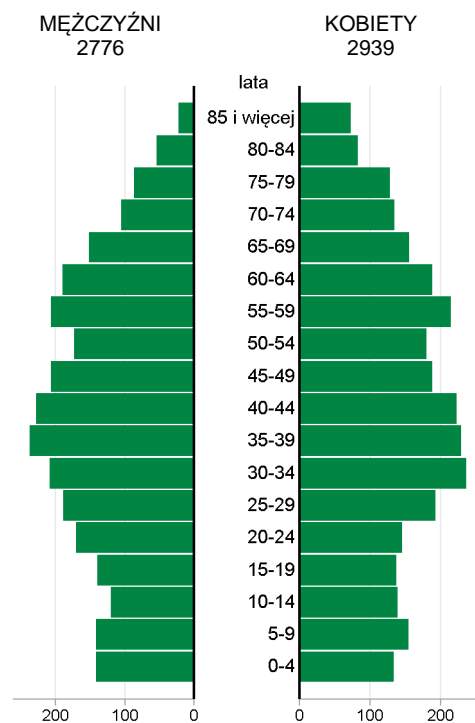
GMINA WIEJSKA OŻAROWICE POWIAT TARNOGÓRSKI

2017	Liczba	miejsowości	7
		sołectw	7
	Powierzchnia w km ²		46

Wybrane dane statystyczne	2015	2016	2017	Powiat 2017
Ludność	5704	5731	5715	139300
Ludność na 1 km ²	124	125	125	216
Kobiety na 100 mężczyzn	105	105	106	106
Ludność w wieku nieprodukcyjnym na 100 osób w wieku produkcyjnym	59,4	60,3	61,8	63,0
Dochody ogółem budżetu gminy na 1 mieszkańca w zł	6332	4712	5367	4217
Wydatki ogółem budżetu gminy na 1 mieszkańca w zł	6319	4161	4971	4258
Turystyczne obiekty noclegowe ^a	2	2	2	17
Mieszkania oddane do użytkowania na 10 tys. ludności	37	37	28	56
Pracujący ^b na 1000 ludności	517	533	587	238
Udział bezrobotnych zarejestrowanych w liczbie ludności w wieku produkcyjnym (w %)	5,3	4,6	3,7	3,9
Ludność - w % ogółu ludności - korzystająca z instalacji:				
wodociągowej	99,9	99,9	99,9	98,7
kanalizacyjnej	51,9	55,2	56,0	71,1
gazowej	52,9	53,0	54,0	53,7
Podmioty gospodarki narodowej w rejestrze REGON na 10 tys. ludności w wieku produkcyjnym	1842	1877	1920	1829

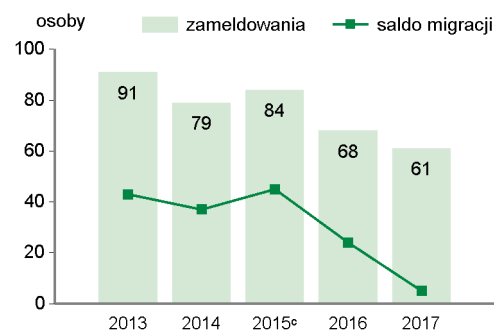
LUDNOŚĆ

Ludność według płci i wieku w 2017 r.



Wybrane dane demograficzne w 2017 r.	Powiat	Gmina	Powiat=100
Ludność	139300	5715	4,1
w tym kobiety	71535	2939	4,1
Urodzenia żywe	1320	53	4,0
Zgony	1424	64	4,5
Przyrost naturalny	-104	-11	x
Saldo migracji ogółem	407	5	x
Ludność w wieku:			
przedprodukcyjnym	23498	1000	4,3
produkcyjnym	85436	3532	4,1
poprodukcyjnym	30366	1183	3,9

Migracje ludności na pobyt stały



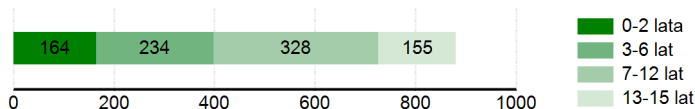
^a Dane dotyczą obiektów posiadających 10 i więcej miejsc noclegowych. ^b Bez podmiotów gospodarczych o liczbie pracujących do 9 osób oraz gospodarstw indywidualnych w rolnictwie. ^c W przypadku migracji zagranicznych dane dotyczą 2014 r.

WYCHOWANIE I EDUKACJA

Żłobki	2015	2016	2017
Żłobki i kluby dziecięce	-	-	-
Dzieci przebywające w żłobkach i klubach dziecięcych (w ciągu roku)	-	-	-

Edukacja	2015/16	2016/17	2017/18
Placówki wychowania przedszkolnego	4	4	4
w tym przedszkola	3	3	3
Miejsca w przedszkolach	136	145	160
Dzieci w placówkach wychowania przedszkolnego	171	200	212
w tym w przedszkolach	150	159	163
Szkoły podstawowe	3	3	4
Uczniowie szkół podstawowych	360	315	370
Gimnazja	1	1	-
Uczniowie szkół gimnazjalnych	182	183	108
Liczba uczniów przypadająca na 1 oddział w szkołach: podstawowych	16	15	13
gimnazjalnych	20	20	18

Ludność według grup wieku w 2017 r.

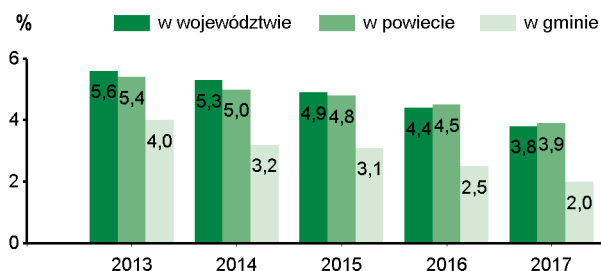


ZDROWIE, POMOC SPOŁECZNA

2017	Powiat	Gmina
Liczba osób przypadających na 1 przychodnię	1583	1429
Przychodnie	88	4
Porady podstawowej opieki zdrowotnej udzielone na 1 mieszkańca	4,7	6,4

W 2017 r. wydatki na pomoc społeczną i pozostałe zadania w zakresie polityki społecznej wyniosły **676,9** tys. zł.

Udział osób korzystających ze środowiskowej pomocy społecznej w ludności ogółem



Świadczenie wychowawcze RODZINA 500+ w 2017 r.	Powiat	Gmina
Przeciętna miesięczna: liczba rodzin pobierających świadczenie	8293	379
liczba dzieci, na które rodziny otrzymują świadczenie	11807	503
Wyплаты świadczeń w tys. zł	72740,6	3040,8

W 2017 r. wydatki na przeciwdziałanie alkoholizmowi wyniosły **222** tys. zł.

KULTURA, SPORT

Biblioteki w 2017 r.	Powiat	Gmina
Biblioteki i filie	30	3
Czytelnie w bibliotekach publicznych	21302	847
Wypożyczenia księgozbioru na 1 czytelnika w wol.	22	29

Instytucje kultury ^a w 2017 r.	Powiat	Gmina
O G Ó Ł E M	8	1
Imprezy	699	65
uczestnicy imprez	147666	7127
Grupy artystyczne	110	20
członkowie	2605	396
Koła/kluby/sekcje	51	9
członkowie	1099	346

^a Centra, domy i ośrodki kultury, kluby i świetlice.

Kluby sportowe w 2016 r.	Powiat	Gmina
O G Ó Ł E M	59	3
Członkowie	3962	213
Ćwiczący	4322	184
Trenerzy	100	6
Instruktorzy sportowi	84	3

RYNEK PRACY^a

2017	Powiat	Gmina
Pracujący ^b	33213	3354
Bezrobotni zarejestrowani	3318	131
w tym kobiety w %	58,8	62,6
Udział bezrobotnych zarejestrowanych w liczbie ludności w wieku produkcyjnym w %	3,9	3,7
Udział zarejestrowanych bezrobotnych kobiet w liczbie kobiet w wieku produkcyjnym w %	4,9	4,9

^a Stan w dniu 31 XII. ^b Bez podmiotów gospodarczych o liczbie pracujących do 9 osób oraz gospodarstw indywidualnych w rolnictwie.

ŚRODOWISKO

Leśnictwo w 2017 r.	
Powierzchnia lasów ogółem w ha	586
w tym lasy publiczne	298
w tym własność gminy	13
Lesistość w %	12,8

Gospodarka ściekowa i odpady w 2017 r.	
Oczyszczalnie ścieków	2
Ludność korzystająca z oczyszczalni ścieków	3120
Gromadzenie i wywóz nieczystości ciekłych:	
zbiorniki bezodpływowe	760
oczyszczalnie przydomowe	75
Odpady komunalne zebrane w t (w ciągu roku)	1920
w tym z gospodarstw domowych	1753

GMINA WIEJSKA OŻAROWICE NA TLE GMIN POWIATU I WOJEWÓDZTWA W 2017 R.

Lokata gminy w powiecie

1

10

Lokata gminy w województwie

WYSZCZEGÓLNIENIE	Ludność na 1 km ²		Kobiety na 100 mężczyzn ^a		Saldo migracji na 1000 ludności		Dochody własne budżetu gminy ^b				Wydatki budżetu gminy ^b				Dzieci w przedszkolach na 100 miejsc ^a		Przeciętna powierzchnia użytkowa 1 mieszkania w zasobach mieszkaniowych		Odsetek ludności korzystającej z instalacji			Podmioty gospodarki narodowej w rejestrze REGON na 10 tys. ludności		
							na 1 mieszkańca				wodociągowej			kanalizacyjnej					gazowej					
OŻAROWICE (GM.WIEJSKA)	4	105	7	102	7	83	1	3	7	110	2	9	9	145	1	11	2	12	6	92	4	66	3	18
KALETY (GM.MIEJSKA)	5	113	4	73	4	44	9	85	1	3	7	61	4	85	5	112	9	105	5	80	9	130	8	91
KRUPSKI MŁYN (GM.WIEJSKA)	8	134	1	6	9	166	2	8	3	21	1	1	7	106	9	150	8	101	1	16	6	89	6	75
MIASTECZKO ŚLĄSKIE (GM.MIEJSKA)	6	114	8	128	6	79	3	10	6	106	3	13	8	133	8	142	5	71	4	61	3	57	9	137
RADZIONKÓW (GM.MIEJSKA)	1	18	6	95	8	126	4	28	2	17	5	49	3	62	6	126	7	77	2	19	5	75	4	38
ŚWIERKLANIEC (GM.WIEJSKA)	3	64	5	83	1	5	6	39	9	134	4	47	1	17	2	15	1	1	8	128	2	54	2	11
TARNOWSKIE GÓRY (GM.MIEJSKA)	2	28	9	132	5	56	5	32	4	79	8	66	2	50	7	128	6	74	3	40	1	30	1	9
TWORÓG (GM.WIEJSKA)	9	149	3	32	3	41	8	82	8	118	9	114	4	85	4	61	3	50	7	116	8	102	7	80
ZBROŚLAWICE (GM.WIEJSKA)	7	116	2	12	2	10	7	46	5	91	6	51	6	93	3	30	4	61	9	140	7	96	5	58



WIĘCEJ DANYCH: Bank Danych Lokalnych
bdl.stat.gov.pl

^a Najmniejsza wartość została oznaczona jako lokata 1, natomiast największa – jako ostatnia lokata spośród zestawionych jednostek.
^b Bez gmin mających również status miasta na prawach powiatu.