

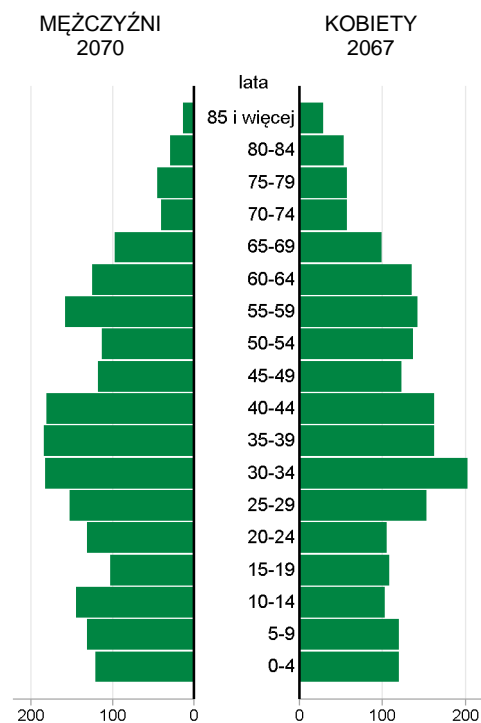
GMINA WIEJSKA JEJKOWICE POWIAT RYBNICKI

2017	Liczba	miejsowości	1
		sołectw	-
	Powierzchnia w km ²		8

Wybrane dane statystyczne	2015	2016	2017	Powiat 2017
Ludność	4084	4095	4137	77942
Ludność na 1 km ²	538	540	545	349
Kobiety na 100 mężczyzn	100	101	100	103
Ludność w wieku nieprodukcyjnym na 100 osób w wieku produkcyjnym	54,2	55,4	57,8	60,0
Dochody ogółem budżetu gminy na 1 mieszkańca w zł	3163	3684	3923	3776
Wydatki ogółem budżetu gminy na 1 mieszkańca w zł	2916	3566	3978	3809
Turystyczne obiekty noclegowe ^a	-	-	-	2
Mieszkania oddane do użytkowania na 10 tys. ludności	29	49	34	26
Pracujący ^b na 1000 ludności	134	136	128	116
Udział bezrobotnych zarejestrowanych w liczbie ludności w wieku produkcyjnym (w %)	3,5	3,0	1,9	2,5
Ludność - w % ogółu ludności - korzystająca z instalacji:				
wodociągowej	99,1	99,1	99,2	97,8
kanalizacyjnej	45,1	47,6	49,2	44,2
gazowej	0,1	0,1	0,2	25,9
Podmioty gospodarki narodowej w rejestrze REGON na 10 tys. ludności w wieku produkcyjnym	1329	1381	1408	1130

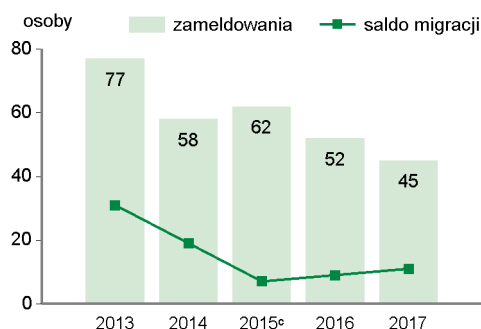
LUDNOŚĆ

Ludność według płci i wieku w 2017 r.



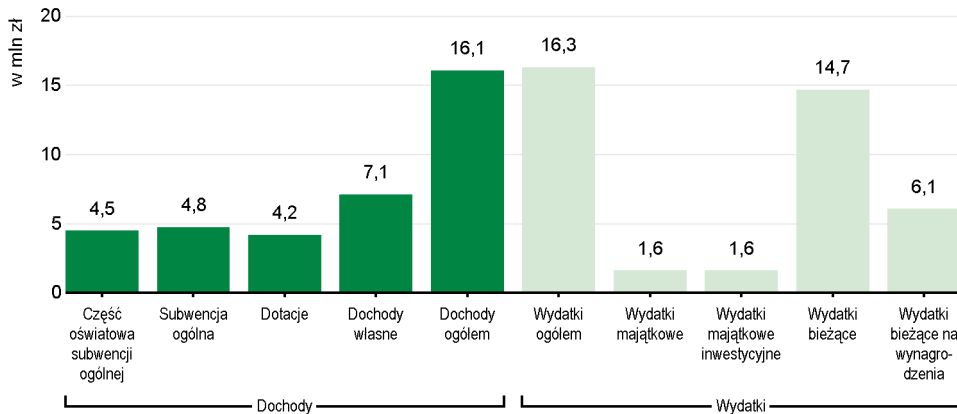
Wybrane dane demograficzne w 2017 r.	Powiat	Gmina	Powiat=100
Ludność	77942	4137	5,3
w tym kobiety	39560	2067	5,2
Urodzenia żywe	900	62	6,9
Zgony	727	37	5,1
Przyrost naturalny	173	25	x
Saldo migracji ogółem	84	11	x
Ludność w wieku:			
przedprodukcyjnym	15070	862	5,7
produkcyjnym	48702	2621	5,4
poprodukcyjnym	14170	654	4,6

Migracje ludności na pobyt stały



^a Dane dotyczą obiektów posiadających 10 i więcej miejsc noclegowych. ^b Bez podmiotów gospodarczych o liczbie pracujących do 9 osób oraz gospodarstw indywidualnych w rolnictwie. ^c W przypadku migracji zagranicznych dane dotyczą 2014 r.

Dochody i wydatki budżetu gminy według rodzajów w 2017 r.



Środki w dochodach budżetu gminy na finansowanie i współfinansowanie programów i projektów unijnych w 2017 r.

0,0
mln zł

W 2017 r. wydatki na oświatę i wychowanie wyniosły **7388** tys. zł.

Struktura dochodów budżetu gminy według działów	2015	2016	2017
O G Ó Ł E M	100,0	100,0	100,0
Rolnictwo i łowiectwo	6,4	0,0	0,0
Transport i łączność	-	-	-
Gospodarka mieszkaniowa	0,3	0,3	0,4
Administracja publiczna	0,5	0,6	0,4
Bezpieczeństwo publiczne i ochrona przeciwpożarowa	0,0	0,2	0,0
Różne rozliczenia	37,5	32,7	29,6
Oświata i wychowanie	3,0	3,5	3,9
Pomoc społeczna	6,6	19,9	0,8
Pozostałe zadania w zakresie polityki społecznej	-	-	-
Edukacyjna opieka wychowawcza	0,1	0,1	0,1
Rodzina	x	x	23,6
Gospodarka komunalna i ochrona środowiska	3,6	3,5	4,0
Kultura i ochrona dziedzictwa narodowego	0,1	0,0	0,1
Kultura fizyczna	-	-	0,1
Dochody od osób prawnych, od osób fizycznych i od innych jednostek nieposiadających osobowości prawnej	41,4	39,2	36,9
Pozostałe	0,5	-	0,1

Struktura wydatków budżetu gminy według działów	2015	2016	2017
O G Ó Ł E M	100,0	100,0	100,0
Rolnictwo i łowiectwo	0,2	0,5	0,1
Transport i łączność	2,9	1,9	2,4
Gospodarka mieszkaniowa	0,3	0,2	2,8
Administracja publiczna	16,0	12,2	11,6
Bezpieczeństwo publiczne i ochrona przeciwpożarowa	0,6	4,2	0,5
Różne rozliczenia	-	-	-
Oświata i wychowanie	58,9	44,8	45,3
Pomoc społeczna	10,0	23,0	3,0
Pozostałe zadania w zakresie polityki społecznej	0,0	0,1	0,1
Edukacyjna opieka wychowawcza	1,5	1,3	1,3
Rodzina	x	x	23,7
Gospodarka komunalna i ochrona środowiska	6,0	6,7	6,2
Kultura i ochrona dziedzictwa narodowego	1,6	1,3	1,4
Kultura fizyczna	0,9	3,3	1,1
Działalność usługowa	0,5	0,0	0,0
Ochrona zdrowia	0,3	0,3	0,3
Pozostałe	0,3	0,2	0,2

REGON

Podmioty gospodarki narodowej w rejestrze REGON w 2017 r.	Powiat	Gmina
O G Ó Ł E M	5502	369
w tym w sektorze: rolniczym	109	8
przemysłowym	659	52
budowlanym	751	64
na 10 tys. ludności	706	892
Osoby fizyczne prowadzące działalność gospodarczą na 10 tys. ludności	568	737

MIESZKANIA

Mieszkania oddane do użytkowania	2016	2017
O G Ó Ł E M	20	14
w tym:		
indywidualne	20	14
przeznaczone na sprzedaż lub wynajem	-	-

Zasoby mieszkaniowe	2016	2017
Mieszkania ^a	1040	1053
Przeciętna powierzchnia użytkowa ^a 1 mieszkania w m ²	109,0	109,2
Zaległości w opłatach za mieszkanie w zasobach gminnych w tys. zł	-	.

^a Na podstawie bilansów zasobów mieszkaniowych.

Długość ścieżek rowerowych w 2017 r.

- km




WYCHOWANIE I EDUKACJA

Żłobki	2015	2016	2017
Żłobki i kluby dziecięce	-	-	-
Dzieci przebywające w żłobkach i klubach dziecięcych (w ciągu roku)	-	-	-

Edukacja	2015/16	2016/17	2017/18
Placówki wychowania przedszkolnego	2	2	2
w tym przedszkola	1	1	1
Miejsca w przedszkolach	96	120	125
Dzieci w placówkach wychowania przedszkolnego	126	169	172
w tym w przedszkolach	87	120	122
Szkoły podstawowe	1	1	1
Uczniowie szkół podstawowych	342	303	370
Gimnazja	1	1	-
Uczniowie szkół gimnazjalnych	214	232	172
Liczba uczniów przypadająca na 1 oddział w szkołach:			
podstawowych	20	20	21
gimnazjalnych	24	23	25

Ludność według grup wieku w 2017 r.

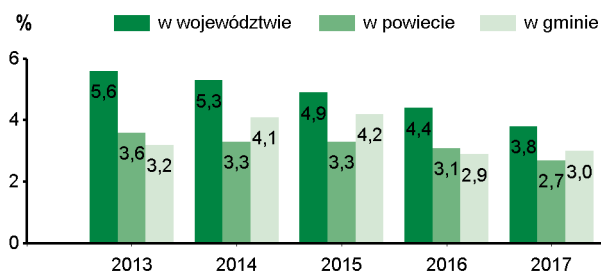


ZDROWIE, POMOC SPOŁECZNA

2017	Powiat	Gmina
Liczba osób przypadających na 1 przychodnię	2598	1379
Przychodnie	30	3
Porady podstawowej opieki zdrowotnej udzielone na 1 mieszkańca	4,0	4,3

W 2017 r. wydatki na pomoc społeczną i pozostałe zadania w zakresie polityki społecznej wyniosły **498,7** tys. zł.

Udział osób korzystających ze środowiskowej pomocy społecznej w ludności ogółem



Świadczenie wychowawcze RODZINA 500+ w 2017 r.	Powiat	Gmina
Przeciętna miesięczna:		
liczba rodzin pobierających świadczenie	5203	313
liczba dzieci, na które rodziny otrzymują świadczenie	7443	430
Wpłaty świadczeń w tys. zł	45433,5	2638,1

W 2017 r. wydatki na przeciwdziałanie alkoholizmowi wyniosły **55** tys. zł.

KULTURA, SPORT

Biblioteki w 2017 r.	Powiat	Gmina
Biblioteki i filie	20	1
Czytelnie w bibliotekach publicznych	12449	514
Wypożyczenia księgozbioru na 1 czytelnika w wol.	21	15

Instytucje kultury ^a w 2017 r.	Powiat	Gmina
O G Ó Ł E M	16	-
Imprezy	499	-
uczestnicy imprez	75038	-
Grupy artystyczne	34	-
członkowie	707	-
Koła/kluby/sekcje	55	-
członkowie	2760	-

^a Centra, domy i ośrodki kultury, kluby i świetlice.

Kluby sportowe w 2016 r.	Powiat	Gmina
O G Ó Ł E M	29	-
Członkowie	1634	-
Ćwiczący	2282	-
Trenerzy	54	-
Instruktorzy sportowi	26	-

RYNEK PRACY^a

2017	Powiat	Gmina
Pracujący ^b	9073	530
Bezrobotni zarejestrowani	1230	51
w tym kobiety w %	67,7	78,4
Udział bezrobotnych zarejestrowanych w liczbie ludności w wieku produkcyjnym w %	2,5	1,9
Udział zarejestrowanych bezrobotnych kobiet w liczbie kobiet w wieku produkcyjnym w %	3,7	3,3

^a Stan w dniu 31 XII. ^b Bez podmiotów gospodarczych o liczbie pracujących do 9 osób oraz gospodarstw indywidualnych w rolnictwie.

ŚRODOWISKO

Leśnictwo w 2017 r.	
Powierzchnia lasów ogółem w ha	185
w tym lasy publiczne	116
Lesistość w %	24,4

Gospodarka ściekowa i odpady w 2017 r.	
Oczyszczalnie ścieków	-
Ludność korzystająca z oczyszczalni ścieków	2645
Gromadzenie i wywóz nieczystości ciekłych:	
zbiorniki bezodpływowe	470
oczyszczalnie przydomowe	28
Odpady komunalne zebrane w t (w ciągu roku)	1224
w tym z gospodarstw domowych	1201

GMINA WIEJSKA JEJKOWICE NA TLE GMIN POWIATU I WOJEWÓDZTWA W 2017 R.

Lokata gminy w powiecie

1

10

Lokata gminy w województwie

WYSZCZEGÓLNIENIE	Ludność na 1 km ²		Kobiety na 100 mężczyzn ^a		Saldo migracji na 1000 ludności		Dochody własne budżetu gminy ^b				Wydatki budżetu gminy ^b		Dzieci w przedszkolach na 100 miejsc ^a		Przeciętna powierzchnia użytkowa 1 mieszkania w zasobach mieszkaniowych		Odsetek ludności korzystającej z instalacji			Podmioty gospodarki narodowej w rejestrze REGON na 10 tys. ludności				
							na 1 mieszkańca										wodociągowej	kanalizacyjnej	gazowej					
JEJKOWICE (GM.WIEJSKA)	1	38	1	12	3	51	4	84	4	129	2	87	3	106	1	16	3	61	2	104	4	135	1	71
CZERWIONKA-LESZCZYNY (GM.MIEJSKO-WIEJSKA)	4	51	4	61	5	94	2	71	3	86	5	135	2	50	5	125	4	80	4	118	2	88	5	153
GASZOWICE (GM.WIEJSKA)	3	42	2	29	4	74	5	101	1	57	4	126	4	118	4	64	1	12	3	110	4	135	2	106
LYSKI (GM.WIEJSKA)	5	93	5	62	2	49	3	73	5	140	3	112	1	20	3	51	5	124	5	152	3	128	4	117
ŚWIERKLANY (GM.WIEJSKA)	2	40	3	56	1	47	1	40	2	68	1	20	5	150	2	36	1	12	1	80	1	78	3	112



WIĘCEJ DANYCH: Bank Danych Lokalnych
bdl.stat.gov.pl

^a Najmniejsza wartość została oznaczona jako lokata 1, natomiast największa – jako ostatnia lokata spośród zestawionych jednostek.
^b Bez gmin mających również status miasta na prawach powiatu.