

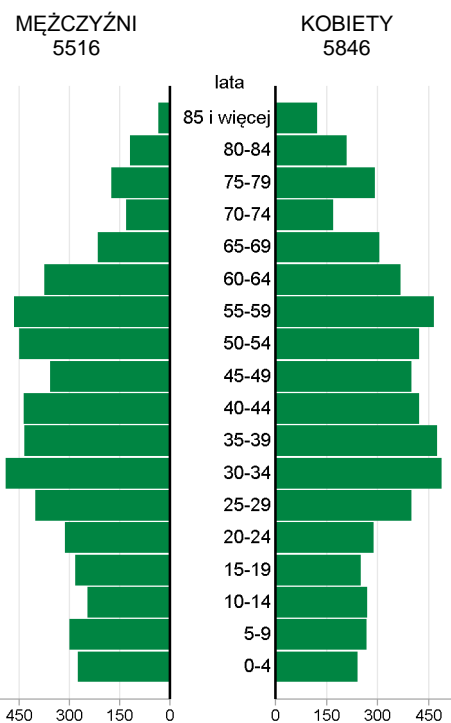
GMINA WIEJSKA KRZYŻANOWICE POWIAT RACIBORSKI

2017	Liczba	miejsowości	11
		sołectw	10
	Powierzchnia w km ²		70

Wybrane dane statystyczne	2015	2016	2017	Powiat 2017
Ludność	11328	11363	11362	108918
Ludność na 1 km ²	163	163	163	200
Kobiety na 100 mężczyzn	106	106	106	108
Ludność w wieku nieprodukcyjnym na 100 osób w wieku produkcyjnym	54,2	55,0	55,7	57,1
Dochody ogółem budżetu gminy na 1 mieszkańca w zł	3514	3524	3614	3608
Wydatki ogółem budżetu gminy na 1 mieszkańca w zł	3455	3226	3971	3671
Turystyczne obiekty noclegowe ^a	1	1	1	12
Mieszkania oddane do użytkowania na 10 tys. ludności	11	10	10	10
Pracujący ^b na 1000 ludności	97	105	103	226
Udział bezrobotnych zarejestrowanych w liczbie ludności w wieku produkcyjnym (w %)	3,1	2,8	2,6	2,9
Ludność - w % ogółu ludności - korzystająca z instalacji:				
wodociągowej	99,6	99,6	99,6	98,1
kanalizacyjnej	-	-	-	57,4
gazowej	19,9	20,3	22,2	46,3
Podmioty gospodarki narodowej w rejestrze REGON na 10 tys. ludności w wieku produkcyjnym	1064	1075	1065	1223

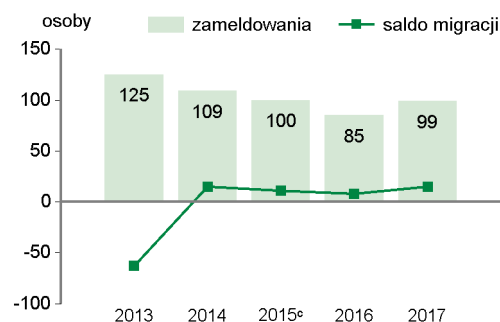
LUDNOŚĆ

Ludność według płci i wieku w 2017 r.



Wybrane dane demograficzne w 2017 r.	Powiat	Gmina	Powiat=100
Ludność	108918	11362	10,4
w tym kobiety	56538	5846	10,3
Urodzenia żywe	1017	99	9,7
Zgony	1121	134	12,0
Przyrost naturalny	-104	-35	x
Saldo migracji ogółem	-40	15	x
Ludność w wieku:			
przedprodukcyjnym	17354	1925	11,1
produkcyjnym	69349	7297	10,5
poprodukcyjnym	22215	2140	9,6

Migracje ludności na pobyt stały



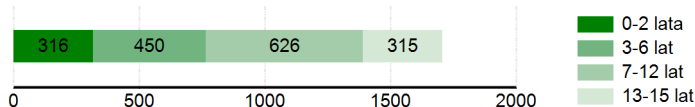
^a Dane dotyczą obiektów posiadających 10 i więcej miejsc noclegowych. ^b Bez podmiotów gospodarczych o liczbie pracujących do 9 osób oraz gospodarstw indywidualnych w rolnictwie. ^c W przypadku migracji zagranicznych dane dotyczą 2014 r.

WYCHOWANIE I EDUKACJA

Żłobki	2015	2016	2017
Żłobki i kluby dziecięce	-	-	-
Dzieci przebywające w żłobkach i klubach dziecięcych (w ciągu roku)	-	-	-

Edukacja	2015/16	2016/17	2017/18
Placówki wychowania przedszkolnego	6	6	6
w tym przedszkola	6	6	6
Miejsca w przedszkolach	375	389	439
Dzieci w placówkach wychowania przedszkolnego	331	371	404
w tym w przedszkolach	331	371	404
Szkoły podstawowe	7	7	7
Uczniowie szkół podstawowych	664	589	666
Gimnazja	4	4	-
Uczniowie szkół gimnazjalnych	283	282	180
Liczba uczniów przypadająca na 1 oddział w szkołach: podstawowych	16	17	16
gimnazjalnych	19	19	18

Ludność według grup wieku w 2017 r.

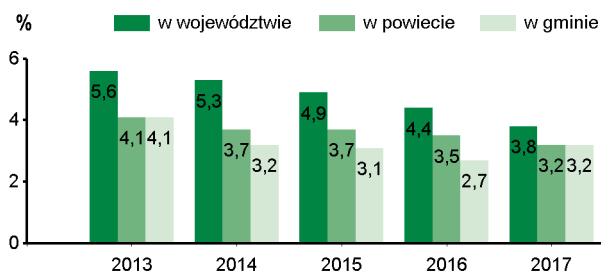


ZDROWIE, POMOC SPOŁECZNA

2017	Powiat	Gmina
Liczba osób przypadających na 1 przychodnię	2178	3787
Przychodnie	50	3
Porady podstawowej opieki zdrowotnej udzielone na 1 mieszkańca	3,7	2,8

W 2017 r. wydatki na pomoc społeczną i pozostałe zadania w zakresie polityki społecznej wyniosły **1359,6** tys. zł.

Udział osób korzystających ze środowiskowej pomocy społecznej w ludności ogółem



Świadczenie wychowawcze RODZINA 500+ w 2017 r.	Powiat	Gmina
Przeciętna miesięczna: liczba rodzin pobierających świadczenie	5198	492
liczba dzieci, na które rodziny otrzymują świadczenie	7619	715
Wyплаты świadczeń w tys. zł	47792,2	4774,0

W 2017 r. wydatki na przeciwdziałanie alkoholizmowi wyniosły **231** tys. zł.

KULTURA, SPORT

Biblioteki w 2017 r.	Powiat	Gmina
Biblioteki i filie	32	5
Czytelnie w bibliotekach publicznych	19389	1636
Wypożyczenia księgozbioru na 1 czytelnika w wol.	23	27

Instytucje kultury ^a w 2017 r.	Powiat	Gmina
O G Ó Ł E M	22	8
Imprezy	529	-
uczestnicy imprez	87485	-
Grupy artystyczne	68	-
członkowie	1056	-
Koła/kluby/sekcje	120	8
członkowie	2051	101

^a Centra, domy i ośrodki kultury, kluby i świetlice.

Kluby sportowe w 2016 r.	Powiat	Gmina
O G Ó Ł E M	62	6
Członkowie	3951	442
Ćwiczący	3757	362
Trenerzy	107	6
Instruktorzy sportowi	65	5

RYNEK PRACY^a

2017	Powiat	Gmina
Pracujący ^b	24613	1169
Bezrobotni zarejestrowani	2027	192
w tym kobiety w %	62,9	60,9
Udział bezrobotnych zarejestrowanych w liczbie ludności w wieku produkcyjnym w %	2,9	2,6
Udział zarejestrowanych bezrobotnych kobiet w liczbie kobiet w wieku produkcyjnym w %	3,8	3,4

^a Stan w dniu 31 XII. ^b Bez podmiotów gospodarczych o liczbie pracujących do 9 osób oraz gospodarstw indywidualnych w rolnictwie.

ŚRODOWISKO

Leśnictwo w 2017 r.	
Powierzchnia lasów ogółem w ha	214
w tym lasy publiczne	204
w tym własność gminy	5
Lesistość w %	3,1

Gospodarka ściekowa i odpady w 2017 r.	
Oczyszczalnie ścieków	-
Ludność korzystająca z oczyszczalni ścieków	-
Gromadzenie i wywóz nieczystości ciekłych:	
zbiorniki bezodpływowe	2727
oczyszczalnie przydomowe	2
Odpady komunalne zebrane w t (w ciągu roku)	3606
w tym z gospodarstw domowych	3406

GMINA WIEJSKA KRZYŻANOWICE NA TLE GMIN POWIATU I WOJEWÓDZTWA W 2017 R.

Lokata gminy w powiecie

1

10

Lokata gminy w województwie

WYSZCZEGÓLNIENIE	Ludność na 1 km ²		Kobiety na 100 mężczyzn ^a		Saldo migracji na 1000 ludności		Dochody własne budżetu gminy ^b		Środki w dochodach budżetu gminy na finansowanie i współfinansowanie programów i projektów unijnych ^b		Wydatki budżetu gminy ^b		Dzieci w przedszkolach na 100 miejsc ^a		Przeciętna powierzchnia użytkowa 1 mieszkania w zasobach mieszkaniowych		Odsetek ludności korzystającej z instalacji			Podmioty gospodarki narodowej w rejestrze REGON na 10 tys. ludności				
																	wodociągowej	kanalizacyjnej	gazowej					
na 1 mieszkańca																								
KRZYŻANOWICE (GM.WIEJSKA)	3	94	5	104	4	77	3	103	3	97	2	89	2	42	1	6	3	53	-	-	2	97	3	141
KORNOWAC (GM.WIEJSKA)	2	86	2	78	6	118	5	112	1	18	3	113	5	93	2	7	8	136	5	159	3	115	2	127
KRZANOWICE (GM.MIEJSKO-WIEJSKA)	5	106	3	92	8	153	6	121	5	117	7	144	1	2	4	18	7	110	3	115	8	135	8	167
KUŹNIA RACIBORSKA (GM.MIEJSKO-WIEJSKA)	7	124	1	40	2	50	4	107	6	119	6	137	8	161	7	93	1	12	2	112	7	129	6	158
NĘDZA (GM.WIEJSKA)	4	104	4	98	1	39	7	131	8	137	8	145	7	145	3	9	6	98	-	-	6	126	7	164
PIETROWICE WIELKIE (GM.WIEJSKA)	6	120	8	159	3	53	2	88	2	78	4	121	2	42	6	33	5	95	-	-	4	118	5	155
RACIBÓRZ (GM.MIEJSKA)	1	27	7	154	7	125	1	48	7	128	5	124	4	76	8	144	4	66	1	13	1	9	1	60
RUDNIK (GM.WIEJSKA)	8	142	6	139	5	102	8	134	4	103	1	77	5	93	5	19	2	50	4	142	5	120	4	151



WIĘCEJ DANYCH: [Bank Danych Lokalnych bdl.stat.gov.pl](http://BankDanychLokalnych.bdl.stat.gov.pl)

^a Najmniejsza wartość została oznaczona jako lokata 1, natomiast największa – jako ostatnia lokata spośród zestawionych jednostek.
^b Bez gmin mających również status miasta na prawach powiatu.