

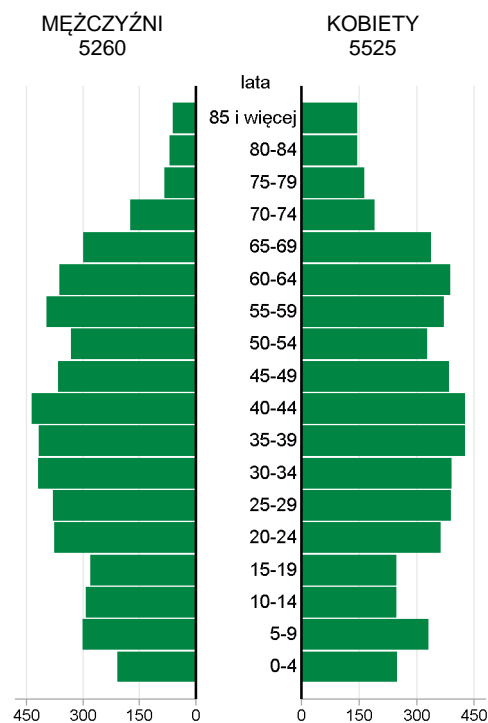
# GMINA WIEJSKA MSTÓW POWIAT CZĘSTOCHOWSKI

2017	Liczba	miejsowości	21
		sołectw	18
	Powierzchnia w km <sup>2</sup>		120

Wybrane dane statystyczne	2015	2016	2017	Powiat 2017
Ludność	10759	10783	10785	135227
Ludność na 1 km <sup>2</sup>	90	90	90	89
Kobiety na 100 mężczyzn	104	105	105	104
Ludność w wieku nieprodukcyjnym na 100 osób w wieku produkcyjnym	55,9	56,5	59,1	60,2
Dochody ogółem budżetu gminy na 1 mieszkańca w zł	2770	3565	3575	3865
Wydatki ogółem budżetu gminy na 1 mieszkańca w zł	2645	3350	3437	3839
Turystyczne obiekty noclegowe <sup>a</sup>	-	1	-	11
Mieszkania oddane do użytkowania na 10 tys. ludności	26	47	41	32
Pracujący <sup>b</sup> na 1000 ludności	69	74	77	127
Udział bezrobotnych zarejestrowanych w liczbie ludności w wieku produkcyjnym (w %)	5,2	4,0	2,8	4,4
Ludność - w % ogółu ludności - korzystająca z instalacji:				
wodociągowej	99,9	99,9	99,9	91,1
kanalizacyjnej	34,9	35,6	36,3	43,4
gazowej	26,4	26,9	27,7	21,5
Podmioty gospodarki narodowej w rejestrze REGON na 10 tys. ludności w wieku produkcyjnym	1133	1135	1188	1289

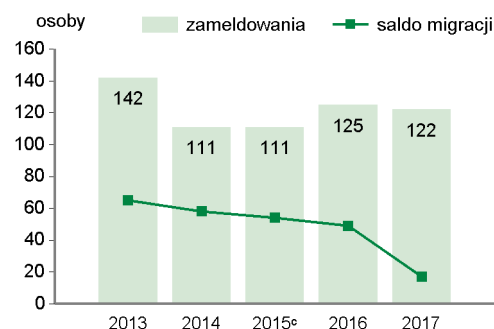
## LUDNOŚĆ

Ludność według płci i wieku w 2017 r.



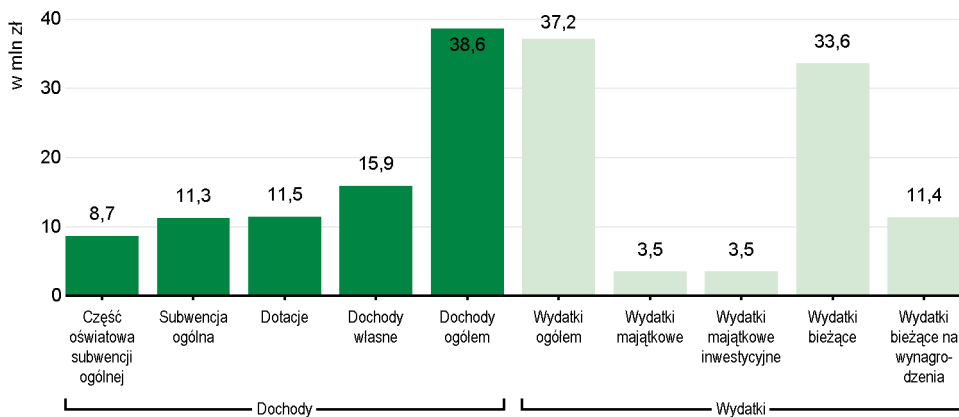
Wybrane dane demograficzne w 2017 r.	Powiat	Gmina	Powiat=100
Ludność	135227	10785	8,0
w tym kobiety	69005	5525	8,0
Urodzenia żywe	1239	117	9,4
Zgony	1680	114	6,8
Przyrost naturalny	-441	3	x
Saldo migracji ogółem	155	17	x
Ludność w wieku:			
przedprodukcyjnym	22730	1948	8,6
produkcyjnym	84393	6777	8,0
poprodukcyjnym	28104	2060	7,3

## Migracje ludności na pobyt stały



<sup>a</sup> Dane dotyczą obiektów posiadających 10 i więcej miejsc noclegowych. <sup>b</sup> Bez podmiotów gospodarczych o liczbie pracujących do 9 osób oraz gospodarstw indywidualnych w rolnictwie. <sup>c</sup> W przypadku migracji zagranicznych dane dotyczą 2014 r.

## Dochody i wydatki budżetu gminy według rodzajów w 2017 r.



## Środki w dochodach budżetu gminy na finansowanie i współfinansowanie programów i projektów unijnych w 2017 r.

**0,6  
mln zł**

W 2017 r. wydatki na oświatę i wychowanie wyniosły **13868** tys. zł.

Struktura dochodów budżetu gminy według działów	2015	2016	2017
<b>O G Ó Ł E M</b>	<b>100,0</b>	<b>100,0</b>	<b>100,0</b>
Rolnictwo i łowiectwo	2,6	0,9	2,2
Transport i łączność	0,0	0,0	0,0
Gospodarka mieszkaniowa	0,5	0,4	0,3
Administracja publiczna	2,2	0,9	0,8
Bezpieczeństwo publiczne i ochrona przeciwpożarowa	0,0	0,0	0,0
Różne rozliczenia	37,2	35,8	29,9
Oświata i wychowanie	2,7	2,5	2,2
Pomoc społeczna	10,0	22,4	1,2
Pozostałe zadania w zakresie polityki społecznej	-	-	-
Edukacyjna opieka wychowawcza	0,1	0,1	0,0
Rodzina	x	x	26,1
Gospodarka komunalna i ochrona środowiska	3,4	3,3	3,0
Kultura i ochrona dziedzictwa narodowego	-	0,3	-
Kultura fizyczna	0,0	0,0	-
Dochody od osób prawnych, od osób fizycznych i od innych jednostek nieposiadających osobowości prawnej	40,8	33,2	34,3
Pozostałe	0,5	0,2	-

Struktura wydatków budżetu gminy według działów	2015	2016	2017
<b>O G Ó Ł E M</b>	<b>100,0</b>	<b>100,0</b>	<b>100,0</b>
Rolnictwo i łowiectwo	2,6	3,6	4,0
Transport i łączność	8,8	9,9	7,4
Gospodarka mieszkaniowa	0,2	0,0	0,0
Administracja publiczna	11,4	9,1	8,7
Bezpieczeństwo publiczne i ochrona przeciwpożarowa	1,5	1,1	1,3
Różne rozliczenia	0,1	0,9	0,1
Oświata i wychowanie	47,6	37,3	37,3
Pomoc społeczna	13,5	26,5	3,7
Pozostałe zadania w zakresie polityki społecznej	-	-	-
Edukacyjna opieka wychowawcza	1,1	0,8	0,7
Rodzina	x	x	27,4
Gospodarka komunalna i ochrona środowiska	7,7	6,2	5,3
Kultura i ochrona dziedzictwa narodowego	1,6	2,3	2,0
Kultura fizyczna	1,4	0,7	0,7
Działalność usługowa	0,1	0,3	0,1
Ochrona zdrowia	0,4	0,3	0,4
Pozostałe	2,0	1,0	0,9

## REGON

Podmioty gospodarki narodowej w rejestrze REGON w 2017 r.	Powiat	Gmina
<b>O G Ó Ł E M</b>	<b>10878</b>	<b>805</b>
w tym w sektorze: rolniczym	524	26
przemysłowym	1980	166
budowlanym	1391	116
na 10 tys. ludności	804	746
Osoby fizyczne prowadzące działalność gospodarczą na 10 tys. ludności	659	639

## MIESZKANIA

Mieszkania oddane do użytkowania	2016	2017
<b>O G Ó Ł E M</b>	<b>51</b>	<b>44</b>
w tym:		
indywidualne	51	44
przeznaczone na sprzedaż lub wynajem	-	-

Zasoby mieszkaniowe	2016	2017
Mieszkania <sup>a</sup>	3335	3370
Przeciętna powierzchnia użytkowa <sup>a</sup> 1 mieszkania w m <sup>2</sup>	97,9	98,4
Liczba wypłaconych dodatków mieszkaniowych	58	33
Zaległości w opłatach za mieszkanie w zasobach gminnych w tys. zł	13,6 <sup>b</sup>	.
Liczba lokali socjalnych	1	1

<sup>a</sup> Na podstawie bilansów zasobów mieszkaniowych. <sup>b</sup> Dane za okres od początku powstania zaległości do końca okresu sprawozdawczego.

Długość ścieżek rowerowych w 2017 r.

- km

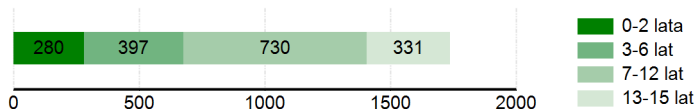


## WYCHOWANIE I EDUKACJA

Żłobki	2015	2016	2017
Żłobki i kluby dziecięce	-	-	-
Dzieci przebywające w żłobkach i klubach dziecięcych (w ciągu roku)	-	-	-

Edukacja	2015/16	2016/17	2017/18
Placówki wychowania przedszkolnego	10	10	10
w tym przedszkola	5	5	5
Miejsca w przedszkolach	197	234	234
Dzieci w placówkach wychowania przedszkolnego	267	329	311
w tym w przedszkolach	183	218	220
Szkoły podstawowe	8	8	8
Uczniowie szkół podstawowych	675	617	714
Gimnazja	1	1	-
Uczniowie szkół gimnazjalnych	252	249	180
Liczba uczniów przypadająca na 1 oddział w szkołach: podstawowych	17	16	15
gimnazjalnych	19	21	23

Ludność według grup wieku w 2017 r.

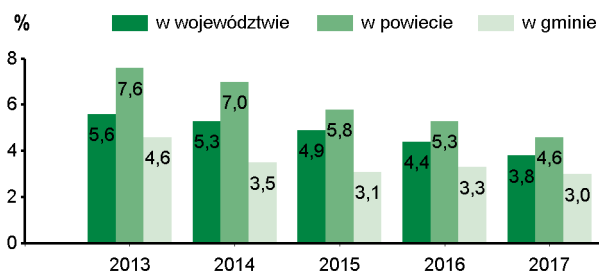


## ZDROWIE, POMOC SPOŁECZNA

2017	Powiat	Gmina
Liczba osób przypadających na 1 przychodnię	1905	2157
Przychodnie	71	5
Porady podstawowej opieki zdrowotnej udzielone na 1 mieszkańca	4,0	3,9

W 2017 r. wydatki na pomoc społeczną i pozostałe zadania w zakresie polityki społecznej wyniosły **1361,3** tys. zł.

Udział osób korzystających ze środowiskowej pomocy społecznej w ludności ogółem



Świadczenie wychowawcze RODZINA 500+ w 2017 r.	Powiat	Gmina
Przeciętna miesięczna: liczba rodzin pobierających świadczenie	9167	728
liczba dzieci, na które rodziny otrzymują świadczenie	13427	1061
Wyплаты świadczeń w tys. zł	81960,8	6640,1

W 2017 r. wydatki na przeciwdziałanie alkoholizmowi wyniosły **109** tys. zł.

## KULTURA, SPORT

Biblioteki w 2017 r.	Powiat	Gmina
Biblioteki i filie	42	3
Czytelnice w bibliotekach publicznych	14638	753
Wypożyczenia księgozbioru na 1 czytelnika w wol.	20	17

Instytucje kultury <sup>a</sup> w 2017 r.	Powiat	Gmina
<b>O G Ó Ł E M</b>	<b>15</b>	<b>1</b>
Imprezy	482	8
uczestnicy imprez	103892	5000
Grupy artystyczne	73	1
członkowie	1398	10
Koła/kluby/sekcje	108	3
członkowie	1997	54

<sup>a</sup> Centra, domy i ośrodki kultury, kluby i świetlice.

Kluby sportowe w 2016 r.	Powiat	Gmina
<b>O G Ó Ł E M</b>	<b>59</b>	<b>5</b>
Członkowie	3004	165
Ćwiczący	3337	344
Trenerzy	65	3
Instruktorzy sportowi	61	4

## RYNEK PRACY<sup>a</sup>

2017	Powiat	Gmina
Pracujący <sup>b</sup>	17176	831
Bezrobotni zarejestrowani	3716	188
w tym kobiety w %	52,1	54,3
Udział bezrobotnych zarejestrowanych w liczbie ludności w wieku produkcyjnym w %	4,4	2,8
Udział zarejestrowanych bezrobotnych kobiet w liczbie kobiet w wieku produkcyjnym w %	5,0	3,2

<sup>a</sup> Stan w dniu 31 XII. <sup>b</sup> Bez podmiotów gospodarczych o liczbie pracujących do 9 osób oraz gospodarstw indywidualnych w rolnictwie.

## ŚRODOWISKO

Leśnictwo w 2017 r.	
Powierzchnia lasów ogółem w ha	1795
w tym lasy publiczne	848
w tym własność gminy	76
Lesistość w %	15,0

Gospodarka ściekowa i odpady w 2017 r.	
Oczyszczalnie ścieków	1
Ludność korzystająca z oczyszczalni ścieków	3931
Gromadzenie i wywóz nieczystości ciekłych:	
zbiorniki bezodpływowe	2276
oczyszczalnie przydomowe	25
Odpady komunalne zebrane w t (w ciągu roku)	1638
w tym z gospodarstw domowych	1503

# GMINA WIEJSKA MSTÓW NA TLE GMIN POWIATU I WOJEWÓDZTWA W 2017 R.

Lokata gminy w powiecie

1

10

Lokata gminy w województwie

WYSZCZEGÓLNIENIE	Ludność na 1 km <sup>2</sup>		Kobiety na 100 mężczyzn <sup>a</sup>		Saldo migracji na 1000 ludności		Dochody własne budżetu gminy <sup>b</sup>				Wydatki budżetu gminy <sup>b</sup>				Dzieci w przedszkolach na 100 miejsc <sup>a</sup>		Przeciętna powierzchnia użytkowa 1 mieszkania w zasobach mieszkaniowych		Odsetek ludności korzystającej z instalacji						Podmioty gospodarki narodowej w rejestrze REGON na 10 tys. ludności	
																			wody			kanalizacyjnej				
							na 1 mieszkańca		na 1000000		na 1000000		na 1000000						na 1000000		na 1000000		na 1000000			
<b>MSTÓW (GM.WIEJSKA)</b>	<b>9</b>	<b>130</b>	<b>11</b>	<b>91</b>	<b>9</b>	<b>69</b>	<b>7</b>	<b>108</b>	<b>10</b>	<b>59</b>	<b>15</b>	<b>140</b>	<b>8</b>	<b>62</b>	<b>3</b>	<b>62</b>	<b>1</b>	<b>12</b>	<b>11</b>	<b>130</b>	<b>6</b>	<b>93</b>	<b>9</b>	<b>121</b>		
BLACHOWNIA (GM.MIEJSKO-WIEJSKA)	3	87	16	161	11	85	8	113	7	38	14	134	13	118	13	124	6	106	6	99	10	122	6	83		
DĄBROWA ZIELONA (GM.WIEJSKA)	16	165	6	33	4	45	16	138	3	9	12	123	13	118	12	121	14	141	14	141	14	142	12	150		
JANÓW (GM.WIEJSKA)	14	162	2	5	2	36	15	137	4	16	4	55	10	76	11	117	7	116	8	121	11	130	10	132		
KAMIENICA POLSKA (GM.WIEJSKA)	6	107	14	127	9	69	5	83	-	-	16	143	1	7	6	88	13	136	2	74	4	79	3	65		
KŁOMNICE (GM.WIEJSKA)	8	128	13	120	5	53	11	123	9	52	13	132	5	34	9	98	11	134	10	129	9	111	15	163		
KONIECPOL (GM.MIEJSKO-WIEJSKA)	11	147	4	19	16	163	14	135	14	109	10	110	5	34	15	132	16	147	7	116	11	130	11	143		
KONOPISKA (GM.WIEJSKA)	5	102	15	129	7	65	6	87	6	29	9	97	8	62	4	73	10	131	3	86	7	105	7	93		
KRUSZYNA (GM.WIEJSKA)	12	159	9	63	14	123	13	130	13	95	1	43	16	150	10	105	5	90	12	132	13	135	16	166		
LELÓW (GM.WIEJSKA)	15	164	1	4	13	118	10	120	8	43	2	45	13	118	16	134	8	125	16	150	-	-	13	154		
MYKANÓW (GM.WIEJSKA)	7	118	5	27	3	43	12	126	11	77	7	81	7	50	1	20	9	126	13	137	5	91	1	30		
OLSZTYN (GM.WIEJSKA)	10	141	3	15	7	65	2	62	12	89	8	82	4	27	2	39	1	12	8	121	2	71	2	36		
POCZESNA (GM.WIEJSKA)	2	81	10	71	6	60	1	51	15	138	11	119	2	12	5	79	3	86	4	90	1	70	4	66		
PRZYRÓW (GM.WIEJSKA)	13	161	8	55	15	130	9	118	5	22	6	64	10	76	14	126	15	143	5	96	14	142	14	156		
RĘDZINY (GM.WIEJSKA)	1	71	7	51	12	96	3	70	2	7	3	48	12	106	8	93	4	88	15	146	2	71	5	73		
STARCZA (GM.WIEJSKA)	4	101	12	96	1	23	4	79	1	4	5	56	3	15	7	91	11	134	1	55	8	107	8	101		



WIĘCEJ DANYCH: [Bank Danych Lokalnych bdl.stat.gov.pl](http://bank.danych.gov.pl)

<sup>a</sup> Najmniejsza wartość została oznaczona jako lokata 1, natomiast największa – jako ostatnia lokata spośród zestawionych jednostek.  
<sup>b</sup> Bez gmin mających również status miasta na prawach powiatu.