2020 Statystyczne Vademecum Samorządowca

Urząd Statystyczny w Katowicach

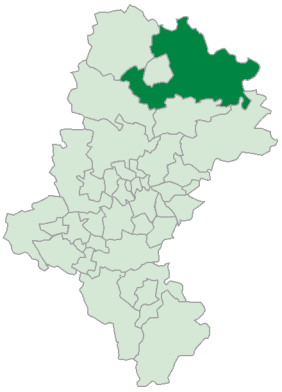

GMINA WIEJSKA
DĄBROWA ZIELONA
POWIAT CZĘSTOCHOWSKI

2019	Liczba	miejscowości	22
		sołectw	14
	Powierzchnia w km²		100

Wybrane dane statystyczne	2017	2018	2019	Powiat 2019
Ludność	3888	3865	3860	134555
Ludność na 1 km²	39	39	39	88
Kobiety na 100 mężczyzn	102	102	102	104
Ludność w wieku nieprodukcyjnym na 100 osób w wieku produkcyjnym	64,9	65,6	67,0	63,2
Dochody ogółem budżetu gminy na 1 mieszkańca w zł	4144	4964	4953	4840
Wydatki ogółem budżetu gminy na 1 mieszkańca w zł	3699	5398	4489	4814
Turystyczne obiekty noclegowe[a]	-	-	-	15
Mieszkania oddane do użytkowania na 10 tys. ludności	21	21	26	37
Pracujący[b] na 1000 ludności	52	51	42	135
Udział bezrobotnych zarejestrowanych w liczbie ludności w wieku produkcyjnym (w %)	10,0	9,0	9,2	3,2
Ludność – w % ogółu ludności – korzystająca z instalacji:				
wodociągowej	85,6	85,7	85,8	91,4
kanalizacyjnej	31,1	31,0	31,0	45,1
gazowej	0,1	0,1	0,1	24,7
Podmioty gospodarki narodowej w rejestrze REGON na 10 tys. ludności w wieku produkcyjnym	1069	1037	1120	1409

Wybrane dane demograficzne w 2019 r.	Powiat	Gmina	Powiat=100
Ludność	134555	3860	2,9
w tym kobiety	68647	1950	2,8
Urodzenia żywe	1118	34	3,0
Zgony	1627	51	3,1
Przyrost naturalny	-509	-17	.
Saldo migracji ogółem	181	29	.
Ludność w wieku:			
przedprodukcyjnym	22611	563	2,5
produkcyjnym	82459	2312	2,8
poprodukcyjnym	29485	985	3,3

LUDNOŚĆ

Ludność według płci i grup wieku w 2019 r.

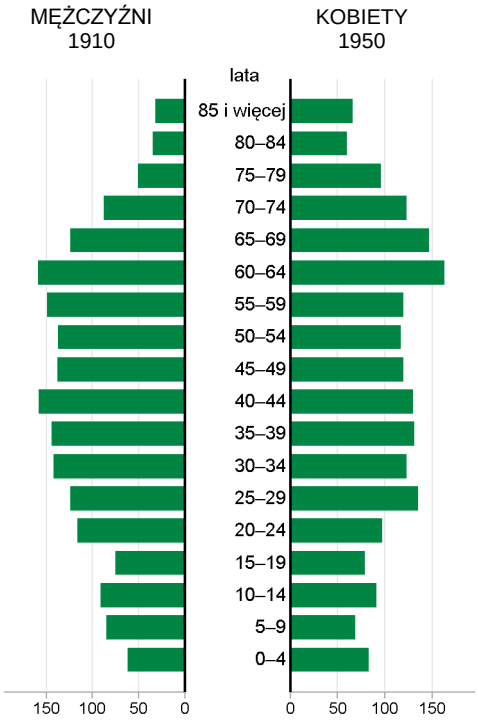

Migracje ludności na pobyt stały

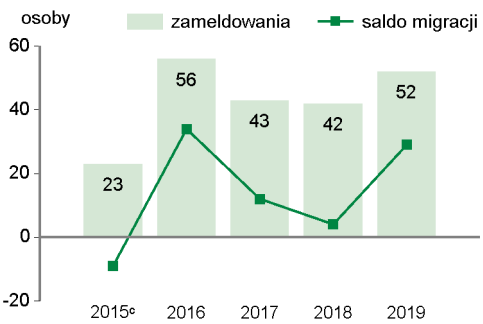

a Dane dotyczą obiektów posiadających 10 i więcej miejsc noclegowych. Stan w dniu 31 lipca. b Bez podmiotów gospodarczych o liczbie pracujących do 9 osób oraz gospodarstw indywidualnych w rolnictwie. c W przypadku migracji zagranicznych dane dotyczą 2014 r.

FINANSE PUBLICZNE

Dochody i wydatki budżetu gminy według rodzajów w 2019 r.

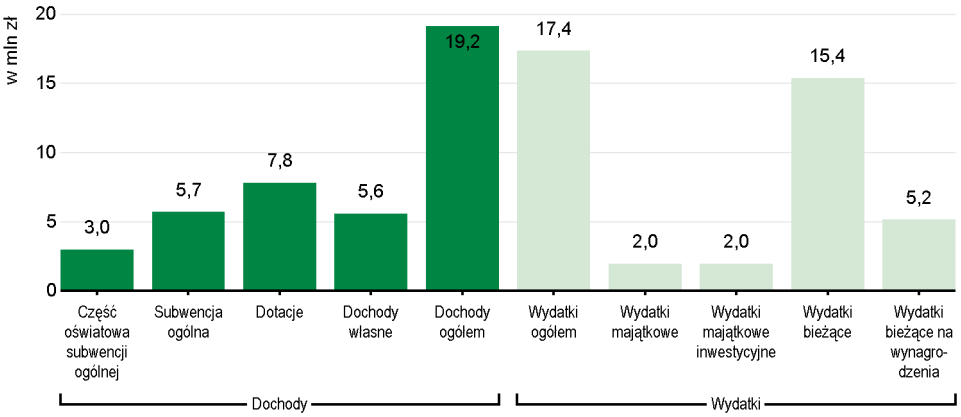

Środki w dochodach budżetu gminy na finansowanie i współfinansowanie programów i projektów unijnych w 2019 r.

2,4 mln zł

W 2019 r. wydatki w dziale "Oświata i wychowanie" wyniosły **5000** tys. zł

Struktura dochodów budżetu gminy według działów	2017	2018	2019
O G Ó Ł E M	**100,0**	**100,0**	**100,0**
Rolnictwo i łowiectwo	1,5	1,6	12,8
Transport i łączność	1,6	3,6	-
Gospodarka mieszkaniowa	1,5	1,1	1,1
Administracja publiczna	1,0	0,8	0,5
Bezpieczeństwo publiczne i ochrona przeciwpożarowa	0,6	0,6	0,0
Różne rozliczenia	32,7	34,3	30,9
Oświata i wychowanie	3,8	2,5	2,1
Pomoc społeczna	6,3	4,8	5,4
Pozostałe zadania w zakresie polityki społecznej	0,1	-	-
Edukacyjna opieka wychowawcza	0,3	0,2	0,2
Rodzina	20,2	17,1	20,1
Gospodarka komunalna i ochrona środowiska	5,0	10,9	3,4
Kultura i ochrona dziedzictwa narodowego	-	-	-
Kultura fizyczna	-	-	-
Dochody od osób prawnych, od osób fizycznych i od innych jednostek nieposiadających osobowości prawnej	21,7	20,1	20,7
Pozostałe	3,7	2,4	2,8

Struktura wydatków budżetu gminy według działów	2017	2018	2019
O G Ó Ł E M	**100,0**	**100,0**	**100,0**
Rolnictwo i łowiectwo	2,3	23,0	3,0
Transport i łączność	3,4	4,8	6,1
Gospodarka mieszkaniowa	1,0	0,5	0,7
Administracja publiczna	13,3	10,1	12,7
Bezpieczeństwo publiczne i ochrona przeciwpożarowa	1,6	1,1	0,9
Różne rozliczenia	0,1	0,0	-
Oświata i wychowanie	26,9	21,1	28,8
Pomoc społeczna	8,9	5,9	7,9
Pozostałe zadania w zakresie polityki społecznej	-	-	-
Edukacyjna opieka wychowawcza	0,5	0,2	0,3
Rodzina	24,7	16,3	23,2
Gospodarka komunalna i ochrona środowiska	8,9	11,9	9,9
Kultura i ochrona dziedzictwa narodowego	2,9	2,3	3,0
Kultura fizyczna	0,6	0,3	0,6
Działalność usługowa	0,2	0,1	0,1
Ochrona zdrowia	0,5	0,5	0,5
Pozostałe	4,2	1,9	2,3

REGON

Podmioty gospodarki narodowej w rejestrze REGON w 2019 r.	Powiat	Gmina
O G Ó Ł E M	**11621**	**259**
w tym w sektorze: rolniczym	488	7
przemysłowym	1991	31
budowlanym	1671	51
na 10 tys. ludności	864	671
Osoby fizyczne prowadzące działalność gospodarczą na 10 tys. ludności	715	484

Długość ścieżek rowerowych w 2019 r.: **5,8** km

Udział powierzchni objętej obowiązującymi miejscowymi planami zagospodarowania przestrzennego w powierzchni ogółem w 2019 r. wyniósł **100,0**%

MIESZKANIA

Mieszkania oddane do użytkowania	2018	2019
O G Ó Ł E M	**8**	**10**
w tym: indywidualne[a]	8	10
przeznaczone na sprzedaż lub wynajem[b]	-	-

a Przeznaczone na użytek własny inwestora. b Łącznie z budownictwem indywidualnym przeznaczonym na sprzedaż lub wynajem.

Zasoby mieszkaniowe	2018	2019
Mieszkania[a]	1584	1593
Przeciętna powierzchnia użytkowa[a] 1 mieszkania w m²	80	80
Zaległości w opłatach za mieszkanie w zasobach gminnych w tys. zł	20,3[b]	.

a Na podstawie bilansów zasobów mieszkaniowych. b Dane za okres od początku powstania zaległości do końca okresu sprawozdawczego.

WYCHOWANIE I EDUKACJA

Żłobki	2017	2018	2019
Żłobki i kluby dziecięce	1	1	1
Dzieci przebywające w żłobkach i klubach dziecięcych (w ciągu roku)	17	14	15

Edukacja	2017/18	2018/19	2019/20
Placówki wychowania przedszkolnego	2	2	2
w tym przedszkola	1	1	1
Miejsca w przedszkolach	105	101	100
Dzieci w placówkach wychowania przedszkolnego	115	115	101
w tym w przedszkolach	104	101	84
Szkoły podstawowe	3	3	3
Uczniowie szkół podstawowych	212	249	257
Gimnazja	-	-	-
Uczniowie szkół gimnazjalnych	66	33	-
Liczba uczniów przypadająca na 1 oddział w szkołach:			
podstawowych	12	12	12
gimnazjalnych	33	33	-

Ludność według wybranych grup wieku w 2019 r.

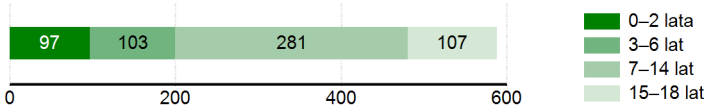

OCHRONA ZDROWIA I POMOC SPOŁECZNA

2019	Powiat	Gmina
Przychodnie	66	2
Liczba osób przypadających na 1 przychodnię	2039	1930
Porady podstawowej opieki zdrowotnej udzielone na 1 mieszkańca	4,3	4,1

W 2019 r. wydatki w działach "Pomoc społeczna" i "Pozostałe zadania w zakresie polityki społecznej" wyniosły **1375,6** tys. zł

Udział osób korzystających ze środowiskowej pomocy społecznej w ludności ogółem

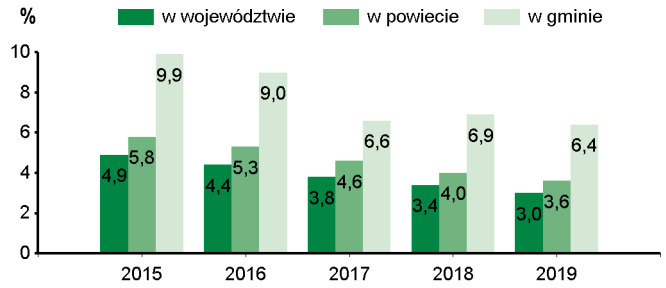

Świadczenie wychowawcze RODZINA 500+ w 2019 r.	Powiat	Gmina
Przeciętna miesięczna liczba :		
rodzin pobierających świadczenie[a]	8632	219
dzieci, na które rodziny pobierają świadczenie:		
od 1 stycznia do 30 czerwca	12501	327
od 1 lipca do 31 grudnia	19947	488
Wypłaty świadczeń w tys. zł	102714,9	2531,3

a Dane dotyczą okresu od 1 stycznia do 30 czerwca.

W 2019 r. wydatki na przeciwdziałanie alkoholizmowi wyniosły **66** tys. zł

KULTURA, SPORT

Biblioteki w 2019 r.	Powiat	Gmina
Biblioteki i filie	42	1
Czytelnicy w bibliotekach publicznych	14313	311
Wypożyczenia księgozbioru na 1 czytelnika w wol.	19	37

Instytucje kultury[a] w 2019 r.	Powiat	Gmina
Placówki	15	1
Imprezy	537	54
Uczestnicy imprez	100227	14610
Grupy artystyczne	81	8
Członkowie grup artystycznych	1427	153
Koła/kluby/sekcje	109	10
Członkowie kół/klubów/sekcji	2123	166

a Centra, domy i ośrodki kultury, kluby i świetlice.

Kluby sportowe w 2018 r.	Powiat	Gmina
Kluby	61	3
Członkowie	3196	93
Ćwiczący	3683	86
Trenerzy	95	3
Instruktorzy sportowi	51	-

RYNEK PRACY

2019	Powiat	Gmina
Pracujący[a]	18177	162
Bezrobotni zarejestrowani	2678	212
w tym kobiety w %	52,1	43,9
Udział bezrobotnych zarejestrowanych w liczbie ludności w wieku produkcyjnym w %	3,2	9,2
Udział zarejestrowanych bezrobotnych kobiet w liczbie kobiet w wieku produkcyjnym w %	3,7	9,2

a Bez podmiotów gospodarczych o liczbie pracujących do 9 osób oraz gospodarstw indywidualnych w rolnictwie.

ŚRODOWISKO

Leśnictwo w 2019 r.	
Powierzchnia lasów ogółem w ha	3368
w tym lasy publiczne	2645
w tym własność gminy	9
Lesistość w %	33,6

Gospodarka ściekowa i odpady w 2019 r.	
Oczyszczalnie ścieków	1
Ludność korzystająca z oczyszczalni ścieków	616
Gromadzenie i wywóz nieczystości ciekłych:	
nieczystości ciekłe bytowe odebrane w m^3 (w ciągu roku)	13813,0
zbiorniki bezodpływowe	992
oczyszczalnie przydomowe	32
Odpady komunalne zebrane w t (w ciągu roku)	573
w tym z gospodarstw domowych	552

Emisja zanieczyszczeń powietrza z zakładów szczególnie uciążliwych w 2019 r.	
Pyłowych w t	-
Gazowych w t	-

GMINA WIEJSKA DĄBROWA ZIELONA NA TLE GMIN POWIATU I WOJEWÓDZTWA W 2019 R.

Lokata gminy w powiecie 1 10 Lokata gminy w województwie

WYSZCZEGÓLNIENIE	Ludność na 1 km^2		Kobiety na 100 mężczyzn[a]		Saldo migracji na 1000 ludności		Dochody własne budżetu gminy[b] na 1 mieszkańca		Środki w dochodach budżetu gminy na finansowanie i współfinansowanie programów i projektów unijnych[b] na 1 mieszkańca		Wydatki budżetu gminy[b] na 1 mieszkańca		Dzieci w przedszkolach na 100 miejsc[a]		Przeciętna powierzchnia użytkowa 1 mieszkania w zasobach mieszkaniowych		Odsetek ludności korzystającej z instalacji: wodociągowej		kanalizacyjnej		gazowej		Podmioty gospodarki narodowej w rejestrze REGON na 10 tys. ludności	
DĄBROWA ZIELONA (GM.WIEJSKA)	**15**	**164**	**5**	**24**	**1**	**16**	**16**	**142**	**4**	**18**	**12**	**123**	**8**	**18**	**12**	**122**	**14**	**141**	**14**	**142**	**14**	**142**	**14**	**154**
BLACHOWNIA (GM.MIEJSKO-WIEJSKA)	3	87	16	157	12	86	8	108	2	12	7	83	15	153	13	123	6	107	6	101	8	106	5	84
JANÓW (GM.WIEJSKA)	14	162	1	4	2	25	14	128	10	66	14	128	11	30	11	116	7	116	9	127	11	131	10	125
KAMIENICA POLSKA (GM.WIEJSKA)	6	107	13	109	9	77	7	101	12	74	11	118	3	8	7	89	12	135	2	76	3	79	3	64
KŁOMNICE (GM.WIEJSKA)	8	128	13	109	10	83	10	120	13	82	16	142	13	47	9	98	13	136	11	132	10	112	15	156
KONIECPOL (GM.MIEJSKO-WIEJSKA)	11	149	4	15	15	159	13	127	6	27	10	116	9	20	15	132	16	147	7	116	12	134	11	139
KONOPISKA (GM.WIEJSKA)	5	102	13	109	4	41	3	71	15	92	9	94	7	16	4	71	10	130	3	85	7	102	7	89
KRUSZYNA (GM.WIEJSKA)	12	159	5	24	16	164	15	136	5	22	2	45	16	155	10	104	3	88	10	131	13	138	16	166
LELÓW (GM.WIEJSKA)	15	164	1	4	7	56	12	125	8	37	1	15	5	14	16	134	8	124	16	151	15	144	13	150
MSTÓW (GM.WIEJSKA)	8	128	11	79	6	54	9	115	9	64	15	137	4	12	3	58	1	12	12	133	6	92	9	119
MYKANÓW (GM.WIEJSKA)	7	117	5	24	3	38	11	121	16	139	13	126	2	4	1	18	9	126	13	137	5	91	1	28
OLSZTYN (GM.WIEJSKA)	10	141	3	9	5	49	2	40	11	69	6	71	6	15	2	37	1	12	8	120	4	80	2	33
POCZESNA (GM.WIEJSKA)	2	80	9	61	8	59	1	39	3	17	4	51	12	40	5	80	3	88	4	87	1	68	4	68
PRZYRÓW (GM.WIEJSKA)	13	161	5	24	14	122	6	100	7	32	8	90	10	21	14	127	15	143	5	92	15	144	12	146
RĘDZINY (GM.WIEJSKA)	1	73	9	61	13	88	4	79	14	85	3	48	14	66	8	92	3	88	15	143	2	71	6	85
STARCZA (GM.WIEJSKA)	4	101	12	99	10	83	5	90	1	9	5	52	1	3	6	88	11	134	1	55	9	109	8	98

BDL BANK DANYCH LOKALNYCH

WIĘCEJ DANYCH: Bank Danych Lokalnych
bdl.stat.gov.pl

a Najmniejsza wartość została oznaczona jako lokata 1, natomiast największa – jako ostatnia lokata spośród zestawionych jednostek.
b Bez gmin mających również status miasta na prawach powiatu.