

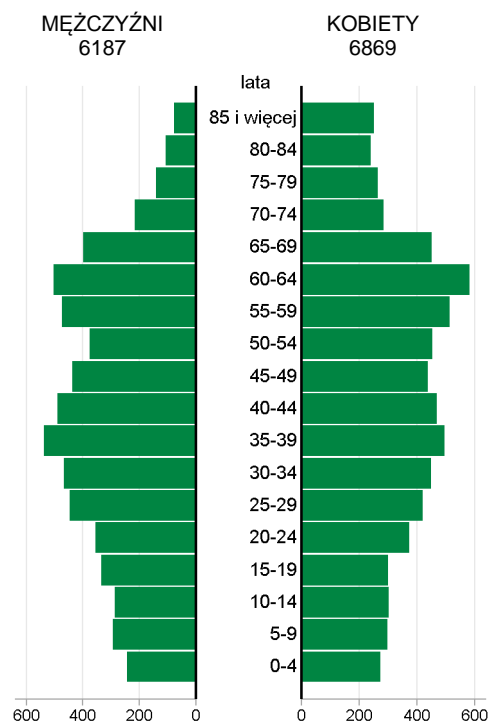
# GMINA MIEJSKO-WIEJSKA BLACHOWNIA POWIAT CZĘSTOCHOWSKI

2017	Liczba	miejsowości	8
		sołectw	6
	Powierzchnia w km <sup>2</sup>		67

Wybrane dane statystyczne	2015	2016	2017	Powiat 2017
Ludność	13152	13132	13056	135227
Ludność na 1 km <sup>2</sup>	197	197	196	89
Kobiety na 100 mężczyzn	111	111	111	104
Ludność w wieku nieprodukcyjnym na 100 osób w wieku produkcyjnym	60,3	61,5	63,3	60,2
Dochody ogółem budżetu gminy na 1 mieszkańca w zł	2659	3107	3408	3865
Wydatki ogółem budżetu gminy na 1 mieszkańca w zł	2530	3148	3548	3839
Turystyczne obiekty noclegowe <sup>a</sup>	1	1	1	11
Mieszkania oddane do użytkowania na 10 tys. ludności	26	24	21	32
Pracujący <sup>b</sup> na 1000 ludności	118	121	130	127
Udział bezrobotnych zarejestrowanych w liczbie ludności w wieku produkcyjnym (w %)	7,4	5,6	4,4	4,4
Ludność - w % ogółu ludności - korzystająca z instalacji:				
wodociągowej	95,0	95,1	95,1	91,1
kanalizacyjnej	51,2	51,5	51,6	43,4
gazowej	0,1	0,7	2,5	21,5
Podmioty gospodarki narodowej w rejestrze REGON na 10 tys. ludności w wieku produkcyjnym	1365	1386	1391	1289

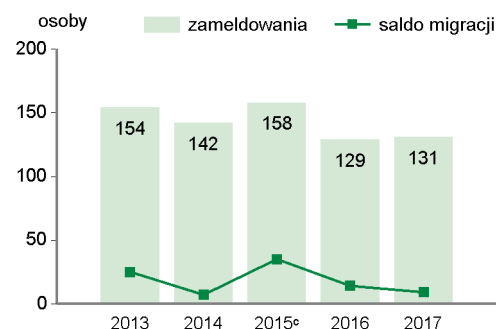
## LUDNOŚĆ

Ludność według płci i wieku w 2017 r.



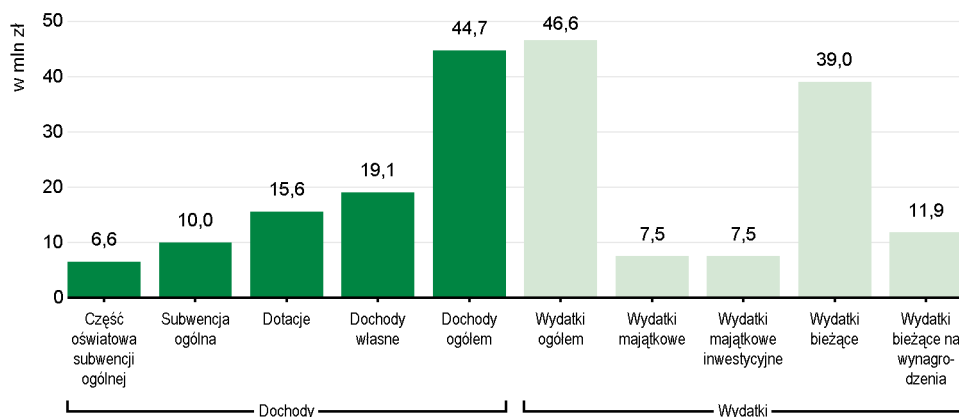
Wybrane dane demograficzne w 2017 r.	Powiat	Gmina	Powiat=100
Ludność	135227	13056	9,7
w tym kobiety	69005	6869	10,0
Urodzenia żywe	1239	122	9,8
Zgony	1680	172	10,2
Przyrost naturalny	-441	-50	x
Saldo migracji ogółem	155	9	x
Ludność w wieku:			
przedprodukcyjnym	22730	2043	9,0
produkcyjnym	84393	7996	9,5
poprodukcyjnym	28104	3017	10,7

## Migracje ludności na pobyt stały



<sup>a</sup> Dane dotyczą obiektów posiadających 10 i więcej miejsc noclegowych. <sup>b</sup> Bez podmiotów gospodarczych o liczbie pracujących do 9 osób oraz gospodarstw indywidualnych w rolnictwie. <sup>c</sup> W przypadku migracji zagranicznych dane dotyczą 2014 r.

## Dochody i wydatki budżetu gminy według rodzajów w 2017 r.



## Środki w dochodach budżetu gminy na finansowanie i współfinansowanie programów i projektów unijnych w 2017 r.

1,6  
mln zł

W 2017 r. wydatki na oświatę i wychowanie wyniosły 11273 tys. zł.

Struktura dochodów budżetu gminy według działów	2015	2016	2017
<b>O G Ó Ł E M</b>	<b>100,0</b>	<b>100,0</b>	<b>100,0</b>
Rolnictwo i łowiectwo	0,0	0,0	0,0
Transport i łączność	1,5	1,2	1,3
Gospodarka mieszkaniowa	7,0	5,7	4,3
Administracja publiczna	1,8	0,6	1,8
Bezpieczeństwo publiczne i ochrona przeciwpożarowa	0,5	-	0,0
Różne rozliczenia	28,1	25,0	22,5
Oświata i wychowanie	2,1	1,6	2,9
Pomoc społeczna	12,7	26,5	2,5
Pozostałe zadania w zakresie polityki społecznej	-	-	0,0
Edukacyjna opieka wychowawcza	0,2	0,2	0,1
Rodzina	x	x	26,2
Gospodarka komunalna i ochrona środowiska	5,3	2,6	3,0
Kultura i ochrona dziedzictwa narodowego	-	-	-
Kultura fizyczna	-	-	-
Dochody od osób prawnych, od osób fizycznych i od innych jednostek nieposiadających osobowości prawnej	40,4	36,6	35,4
Pozostałe	0,4	-	-

Struktura wydatków budżetu gminy według działów	2015	2016	2017
<b>O G Ó Ł E M</b>	<b>100,0</b>	<b>100,0</b>	<b>100,0</b>
Rolnictwo i łowiectwo	0,0	0,0	0,0
Transport i łączność	6,2	3,2	4,9
Gospodarka mieszkaniowa	8,3	6,1	5,4
Administracja publiczna	12,8	9,3	10,4
Bezpieczeństwo publiczne i ochrona przeciwpożarowa	3,1	3,2	1,0
Różne rozliczenia	-	-	-
Oświata i wychowanie	32,3	31,3	24,2
Pomoc społeczna	18,7	30,3	6,1
Pozostałe zadania w zakresie polityki społecznej	0,0	0,0	0,0
Edukacyjna opieka wychowawcza	1,6	1,1	1,0
Rodzina	x	x	25,4
Gospodarka komunalna i ochrona środowiska	10,0	8,4	16,4
Kultura i ochrona dziedzictwa narodowego	2,4	2,1	1,9
Kultura fizyczna	2,1	3,6	2,0
Działalność usługowa	0,2	0,1	0,1
Ochrona zdrowia	0,7	0,6	0,5
Pozostałe	1,6	0,7	0,7

## REGON

Podmioty gospodarki narodowej w rejestrze REGON w 2017 r.	Powiat	Gmina
<b>O G Ó Ł E M</b>	<b>10878</b>	<b>1112</b>
w tym w sektorze: rolniczym	524	14
przemysłowym	1980	208
budowlanym	1391	120
na 10 tys. ludności	804	852
Osoby fizyczne prowadzące działalność gospodarczą na 10 tys. ludności	659	696

## MIESZKANIA

Mieszkania oddane do użytkowania	2016	2017
<b>O G Ó Ł E M</b>	<b>32</b>	<b>28</b>
w tym:		
indywidualne	32	28
przeznaczone na sprzedaż lub wynajem	-	-

Zasoby mieszkaniowe	2016	2017
Mieszkania <sup>a</sup>	4904	4928
Przeciętna powierzchnia użytkowa <sup>a</sup> 1 mieszkania w m <sup>2</sup>	78,1	78,6
Liczba wypłaconych dodatków mieszkaniowych	1151	994
Zaległości w opłatach za mieszkanie w zasobach gminnych w tys. zł	4059,9 <sup>b</sup>	.
Liczba lokali socjalnych	21	22

Długość ścieżek rowerowych w 2017 r.

0,9 km



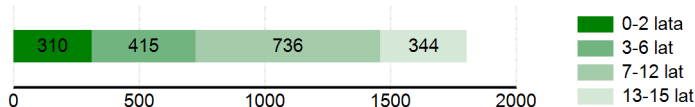
<sup>a</sup> Na podstawie bilansów zasobów mieszkaniowych. <sup>b</sup> Dane za okres od początku powstania zaległości do końca okresu sprawozdawczego.

## WYCHOWANIE I EDUKACJA

Żłobki	2015	2016	2017
Żłobki i kluby dziecięce	-	-	-
Dzieci przebywające w żłobkach i klubach dziecięcych (w ciągu roku)	-	-	-

Edukacja	2015/16	2016/17	2017/18
Placówki wychowania przedszkolnego	6	6	6
w tym przedszkola	3	3	3
Miejsca w przedszkolach	275	310	291
Dzieci w placówkach wychowania przedszkolnego	304	363	336
w tym w przedszkolach	248	307	289
Szkoły podstawowe	4	4	4
Uczniowie szkół podstawowych	675	608	720
Gimnazja	1	1	-
Uczniowie szkół gimnazjalnych	261	260	177
Liczba uczniów przypadająca na 1 oddział w szkołach: podstawowych	18	17	18
gimnazjalnych	24	24	25

Ludność według grup wieku w 2017 r.

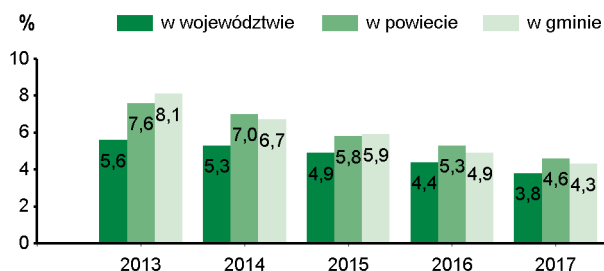


## ZDROWIE, POMOC SPOŁECZNA

2017	Powiat	Gmina
Liczba osób przypadających na 1 przychodnię	1905	2611
Przychodnie	71	5
Porady podstawowej opieki zdrowotnej udzielone na 1 mieszkańca	4,0	3,1

W 2017 r. wydatki na pomoc społeczną i pozostałe zadania w zakresie polityki społecznej wyniosły **2870,0** tys. zł.

Udział osób korzystających ze środowiskowej pomocy społecznej w ludności ogółem



Świadczenie wychowawcze RODZINA 500+ w 2017 r.	Powiat	Gmina
Przeciętna miesięczna: liczba rodzin pobierających świadczenie	9167	845
liczba dzieci, na które rodziny otrzymują świadczenie	13427	1212
Wyплаты świadczeń w tys. zł	81960,8	7339,1

W 2017 r. wydatki na przeciwdziałanie alkoholizmowi wyniosły **221** tys. zł.

## KULTURA, SPORT

Biblioteki w 2017 r.	Powiat	Gmina
Biblioteki i filie	42	2
Czytelnie w bibliotekach publicznych	14638	1334
Wypożyczenia księgozbioru na 1 czytelnika w wol.	20	16

Instytucje kultury <sup>a</sup> w 2017 r.	Powiat	Gmina
<b>O G Ó Ł E M</b>	<b>15</b>	<b>1</b>
Imprezy	482	42
uczestnicy imprez	103892	4790
Grupy artystyczne	73	11
członkowie	1398	108
Koła/kluby/sekcje	108	10
członkowie	1997	171

<sup>a</sup> Centra, domy i ośrodki kultury, kluby i świetlice.

Kluby sportowe w 2016 r.	Powiat	Gmina
<b>O G Ó Ł E M</b>	<b>59</b>	<b>4</b>
Członkowie	3004	293
Ćwiczący	3337	256
Trenerzy	65	7
Instruktorzy sportowi	61	9

## RYNEK PRACY<sup>a</sup>

2017	Powiat	Gmina
Pracujący <sup>b</sup>	17176	1697
Bezrobotni zarejestrowani	3716	349
w tym kobiety w %	52,1	55,9
Udział bezrobotnych zarejestrowanych w liczbie ludności w wieku produkcyjnym w %	4,4	4,4
Udział zarejestrowanych bezrobotnych kobiet w liczbie kobiet w wieku produkcyjnym w %	5,0	5,2

<sup>a</sup> Stan w dniu 31 XII. <sup>b</sup> Bez podmiotów gospodarczych o liczbie pracujących do 9 osób oraz gospodarstw indywidualnych w rolnictwie.

## ŚRODOWISKO

Leśnictwo w 2017 r.	
Powierzchnia lasów ogółem w ha	3772
w tym lasy publiczne	3602
w tym własność gminy	18
Lesistość w %	56,6

Gospodarka ściekowa i odpady w 2017 r.	
Oczyszczalnie ścieków	1
Ludność korzystająca z oczyszczalni ścieków	7922
Gromadzenie i wywóz nieczystości ciekłych:	
zbiorniki bezodpływowe	1823
oczyszczalnie przydomowe	125
Odpady komunalne zebrane w t (w ciągu roku)	4033
w tym z gospodarstw domowych	3912

# GMINA MIEJSKO - WIEJSKA BLACHOWNIA NA TLE GMIN POWIATU I WOJEWÓDZTWA W 2017 R.

Lokata gminy w powiecie

1

10

Lokata gminy w województwie

WYSZCZEGÓLNIENIE	Ludność na 1 km <sup>2</sup>		Kobiety na 100 mężczyzn <sup>a</sup>		Saldo migracji na 1000 ludności		Dochody własne budżetu gminy <sup>b</sup>				Wydatki budżetu gminy <sup>b</sup>				Dzieci w przedszkolach na 100 miejsc <sup>a</sup>		Przeciętna powierzchnia użytkowa 1 mieszkania w zasobach mieszkaniowych		Odsetek ludności korzystającej z instalacji				Podmioty gospodarki narodowej w rejestrze REGON na 10 tys. ludności	
							Środki w dochodach budżetu gminy na finansowanie i współfinansowanie programów i projektów unijnych <sup>b</sup>		na 1 mieszkańca		na 1 mieszkańca		na 1 mieszkańca						wodociągowej	kanalizacyjnej	gazowej			
<b>BLACHOWNIA (GM.MIEJSKO-WIEJSKA)</b>	<b>3</b>	<b>87</b>	<b>16</b>	<b>161</b>	<b>11</b>	<b>85</b>	<b>8</b>	<b>113</b>	<b>7</b>	<b>38</b>	<b>14</b>	<b>134</b>	<b>13</b>	<b>118</b>	<b>13</b>	<b>124</b>	<b>6</b>	<b>106</b>	<b>6</b>	<b>99</b>	<b>10</b>	<b>122</b>	<b>6</b>	<b>83</b>
DĄBROWA ZIELONA (GM.WIEJSKA)	16	165	6	33	4	45	16	138	3	9	12	123	13	118	12	121	14	141	14	141	14	142	12	150
JANÓW (GM.WIEJSKA)	14	162	2	5	2	36	15	137	4	16	4	55	10	76	11	117	7	116	8	121	11	130	10	132
KAMIENICA POLSKA (GM.WIEJSKA)	6	107	14	127	9	69	5	83	-	-	16	143	1	7	6	88	13	136	2	74	4	79	3	65
KŁOMNICE (GM.WIEJSKA)	8	128	13	120	5	53	11	123	9	52	13	132	5	34	9	98	11	134	10	129	9	111	15	163
KONIECPOL (GM.MIEJSKO-WIEJSKA)	11	147	4	19	16	163	14	135	14	109	10	110	5	34	15	132	16	147	7	116	11	130	11	143
KONOPISKA (GM.WIEJSKA)	5	102	15	129	7	65	6	87	6	29	9	97	8	62	4	73	10	131	3	86	7	105	7	93
KRUSZYNA (GM.WIEJSKA)	12	159	9	63	14	123	13	130	13	95	1	43	16	150	10	105	5	90	12	132	13	135	16	166
LELÓW (GM.WIEJSKA)	15	164	1	4	13	118	10	120	8	43	2	45	13	118	16	134	8	125	16	150	-	-	13	154
MSTÓW (GM.WIEJSKA)	9	130	11	91	9	69	7	108	10	59	15	140	8	62	3	62	1	12	11	130	6	93	9	121
MYKANÓW (GM.WIEJSKA)	7	118	5	27	3	43	12	126	11	77	7	81	7	50	1	20	9	126	13	137	5	91	1	30
OLSZTYN (GM.WIEJSKA)	10	141	3	15	7	65	2	62	12	89	8	82	4	27	2	39	1	12	8	121	2	71	2	36
POCZESNA (GM.WIEJSKA)	2	81	10	71	6	60	1	51	15	138	11	119	2	12	5	79	3	86	4	90	1	70	4	66
PRZYRÓW (GM.WIEJSKA)	13	161	8	55	15	130	9	118	5	22	6	64	10	76	14	126	15	143	5	96	14	142	14	156
RĘDZINY (GM.WIEJSKA)	1	71	7	51	12	96	3	70	2	7	3	48	12	106	8	93	4	88	15	146	2	71	5	73
STARCZA (GM.WIEJSKA)	4	101	12	96	1	23	4	79	1	4	5	56	3	15	7	91	11	134	1	55	8	107	8	101



WIĘCEJ DANYCH: [Bank Danych Lokalnych bdl.stat.gov.pl](http://BankDanychLokalnych.bdl.stat.gov.pl)

<sup>a</sup> Najmniejsza wartość została oznaczona jako lokata 1, natomiast największa – jako ostatnia lokata spośród zestawionych jednostek.  
<sup>b</sup> Bez gmin mających również status miasta na prawach powiatu.