

5
czerwca
Światowy
Dzień Ochrony
Środowiska
Naturalnego

Ochrona środowiska

wybrane dane
dla województwa śląskiego w 2016 r.

100 lat
GUS



Urząd Statystyczny
w Katowicach



katowice.stat.gov.pl



@Katowice_STAT

Powierzchnia
o szczególnych
walorach przyrodniczych
prawnie chroniona


271,9
tys. ha

22,0%

powierzchni
ogólnej
województwa

Obszary Natura 2000^a

obszary specjalnej
ochrony ptaków



5,1%



udział w powierzchni
województwa ogółem

specjalne obszary
ochrony siedlisk



7,5%

a Dane GDOŚ.

Pomniki przyrody

Stan w dniu 31 XII



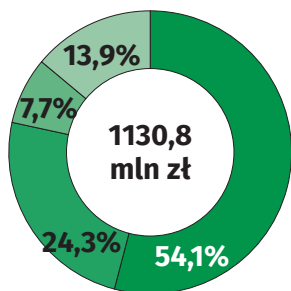
1531

- 1284 pojedyncze drzewa
- 142 grupy drzew
- 32 aleje
- 24 głązy
- 29 skałki, jaskinie
- 20 pozostałe^b

b Krzewy, źródła, wodospady, wywierzyśka, jary, inne.

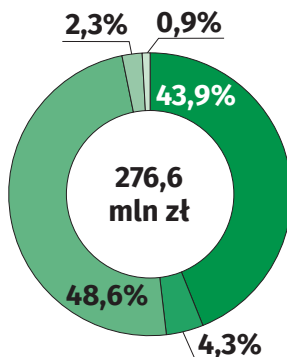
Nakłady na środki trwałe służące ochronie środowiska i gospodarce wodnej według kierunków inwestowania

Ochrona środowiska



- ochrona powietrza atmosferycznego i klimatu
- gospodarka ściekowa i ochrona wód
- gospodarka odpadami
- pozostałe

Gospodarka wodna



- ujęcia i doprowadzenia wody
- stacje uzdatniania wody
- zbiorniki i stopnie wodne
- regulacja i zabudowa rzek i potoków
- obwałowania przeciwpowodziowe i stacje pomp

Powierzchnia o szczególnych walorach przyrodniczych prawnie chroniona na 1 mieszkańca

Stan w dniu 31 XII

