



Ochrona przyrody w województwie śląskim w 2020 r.



272535,4 ha

Obszary prawnie
chronione ogółem

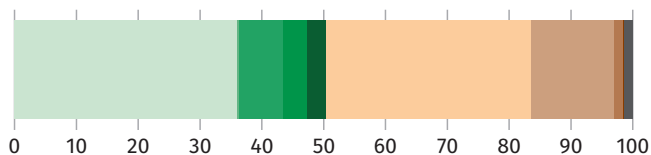


607 m²

na 1 mieszkańca

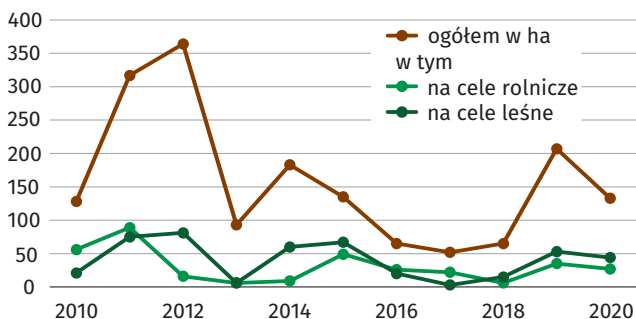
Struktura powierzchni geodezyjnej według kierunków wykorzystania

Stan w dniu 1 stycznia 2021 r.



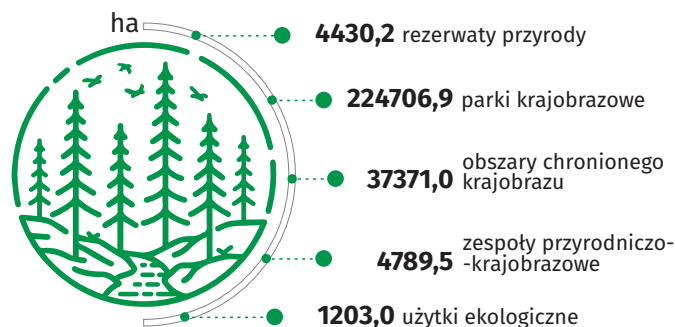
- z użytki rolne
- grunty orne
- sady
- łąki trwałe
- pastwiska trwałe
- pozostałe użytki rolne
- grunty leśne oraz zadrzewione i zakrzewione
- grunty zabudowane i zurbanizowane
- grunty pod wodami
- nieużytki
- pozostałe grunty

Grunty zdevastowane i zdegradowane zrehabilitowane i zagospodarowane w ciągu roku



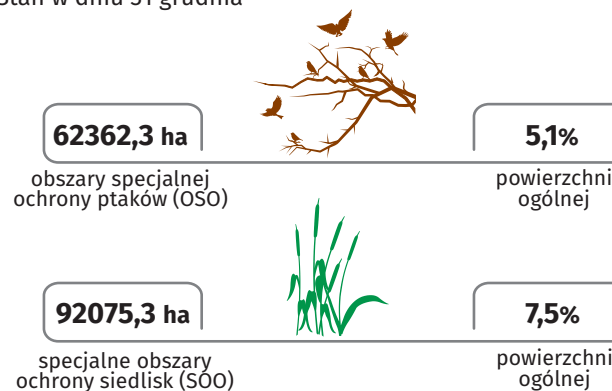
Powierzchnia obszarów prawnie chronionych

Stan w dniu 31 grudnia



Obszary Natura 2000

Stan w dniu 31 grudnia



Udział obszarów prawnie chronionych w powierzchni ogółem

śląskie=22,1

