

Dział XV. Transport Chapter XV. Transport

TABL. 1 (117). **SIEĆ KOMUNIKACYJNA**
Stan w dniu 31 grudnia
TRANSPORT INFRASTRUCTURE
As of 31 December

WYSZCZEGÓLNIENIE	2015	2020	2022	2023	SPECIFICATION
	w km in km				
Linie kolejowe eksploatowane^a	1970	1912	1868	1885	Railway lines in operation^a
w tym: zelektryfikowane	1653	1732	1727	1749	of which: electrified
jednotorowe	913	853	832	831	single track
dwu- i więcej torowe	1057	1059	1036	1054	double and multiple track
Na 100 km ² powierzchni ogólnej	16,0	15,5	15,1	15,3	Per 100 km ² of total area
Drogi publiczne o twardej nawierzchni	21648,6	22430,8	21904,1	21984,4	Hard surface public roads
w tym: miejskie	9781,2	10019,5	10082,6	10159,5	of which: urban
zamiejskie	11867,4	12411,3	11821,5	11824,9	non urban
ekspresowe	130,9	132,5	132,5	132,5	expressways
autostrady	176,4	231,4	250,5	250,5	motorways
Na 100 km ² powierzchni ogólnej	175,5	181,9	177,6	178,2	Per 100 km ² of total area
Drugi rowerowe	725,3	1194,9	1385,2	1479,4	Cycle tracks
Na 100 km ² powierzchni ogólnej	5,9	9,7	11,2	12,0	Per 100 km ² of total area

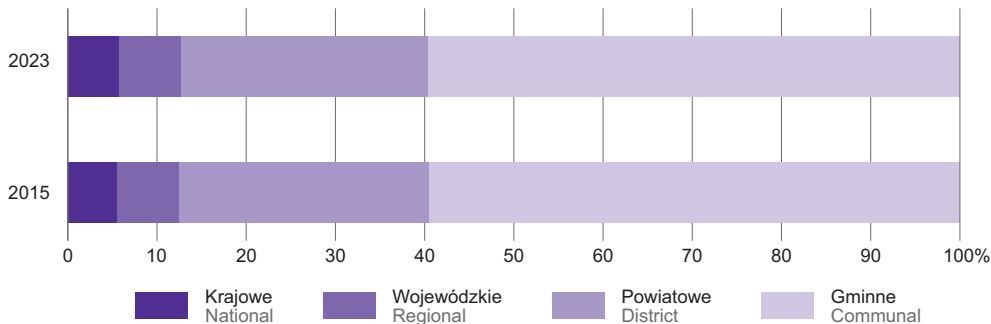
a Dane dotyczą sieci PKP oraz innych podmiotów, będących zarządcami infrastruktury kolejowej.

Źródło: w zakresie dróg publicznych – dane Generalnej Dyrekcji Dróg Krajowych i Autostrad.

a The data concern the railway network of the Polish State Railways (PKP) and other entities managing railway infrastructure.

Source: in regard to public roads – data of the General Directorate for National Roads and Motorways.

WYKRES 1 (79). **DROGI PUBLICZNE O TWARDEJ NAWIERZCHNI**
CHART 1 (79). **HARD SURFACE PUBLIC ROADS**



TABL. 2 (118). **POJAZDY SAMOCHODOWE I CIĄGNIKI ZAREJESTROWANE^a**
Stan w dniu 31 grudnia
REGISTERED ROAD MOTOR VEHICLES AND TRACTORS^a
As of 31 December

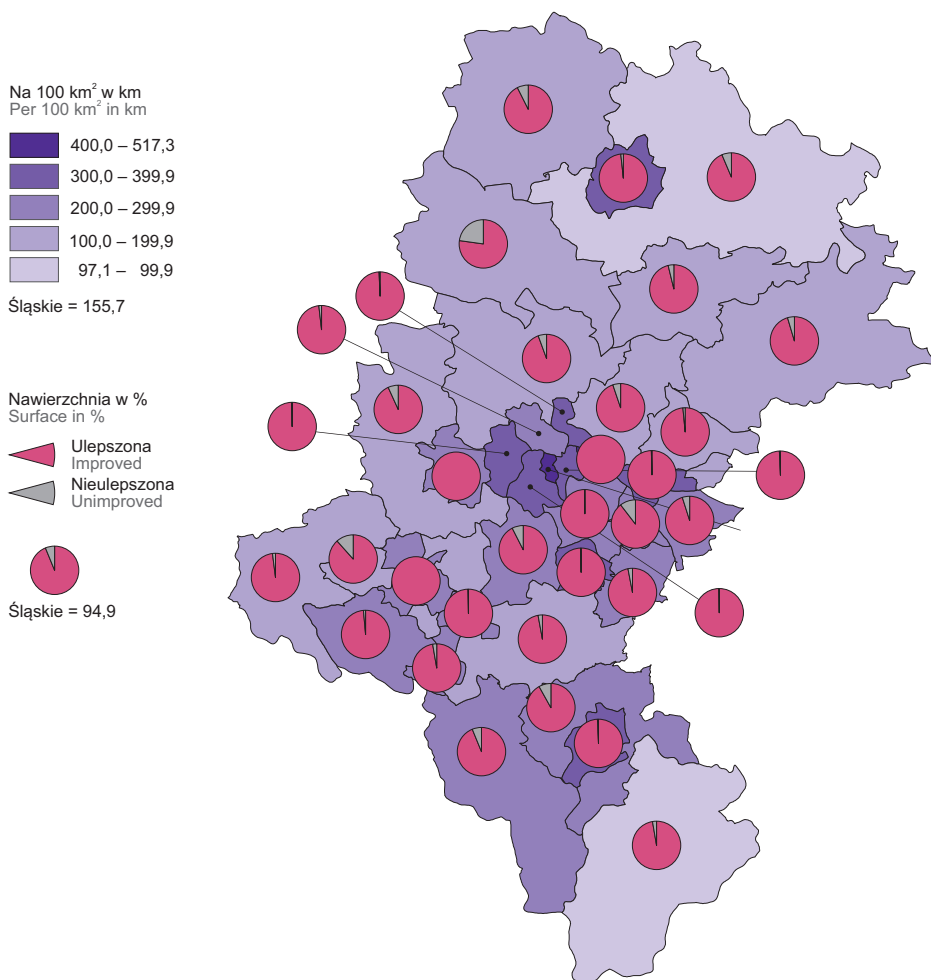
WYSZCZEGÓLNIENIE	2015	2020	2022	2023	SPECIFICATION
O G Ó Ł E M	2952996	3452023	3600107	3692004	TOTAL
w tym:					of which:
Samochody osobowe	2398119	2803122	2909744	2978123	Passenger cars
Autobusy	10969	12010	12156	12462	Buses
Samochody ciężarowe ^b	310920	344344	359991	368085	Lorries ^b
Ciągniki samochodowe i rolnicze	91901	109368	118843	124111	Road and agricultural tractors
Motocykle	121792	158421	171985	180594	Motorcycles

a Według centralnej ewidencji pojazdów prowadzonej przez Ministerstwo Cyfryzacji; łącznie z pojazdami posiadającymi pozwolenia czasowe (na okres 30 dni) wydane w końcu danego roku. b Łącznie z samochodami ciężarowo-osobowymi.

a According to the Central Vehicle Register maintained by the Ministry of Digital Affairs; including vehicles with a temporary permission (for a period of 30 days) issued at the end of a given year. b Including vans.

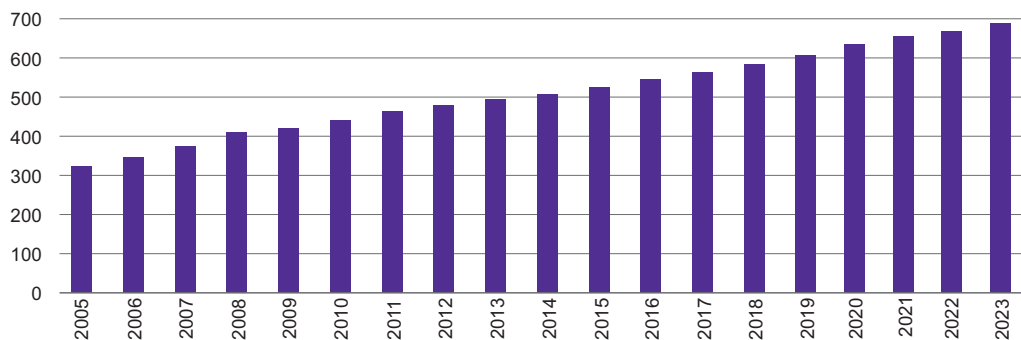
MAPA 1 (31). DROGI GMINNE I POWIATOWE O TWARDEJ NAWIERZCHNI W 2023 R.

MAP 1 (31). HARD SURFACE COMMUNAL AND DISTRICT ROADS IN 2023



Samochody osobowe na 1000 ludności

Passenger cars per 1000 population



TABL. 3 (119). LINIE REGULARNEJ KOMUNIKACJI AUTOBUSOWEJ^a
 Stan w dniu 31 grudnia
 REGULAR BUS TRANSPORT LINES^a
 As of 31 December

WYSZCZEGÓLNIENIE	2015	2020	2022	2023	SPECIFICATION
Krajowe: liczba	702	316	329	305	National: number
długość w km	29450	10215	9729	9970	length in km
regionalne: liczba	84	32	23	18	regional: number
długość w km	6481	1917	1205	893	length in km
podmiejskie: liczba	573	261	280	264	suburban: number
długość w km	16019	6931	7857	7626	length in km
miejskie: liczba	22	21	25	21	urban: number
długość w km	253	188	229	228	length in km
Międzynarodowe: liczba	8	—	—	—	International: number
długość w km	15738	—	—	—	length in km

^a Przedsiębiorstwa o liczbie pracujących powyżej 9 prowadzące regularną komunikację w ruchu krajowym i międzynarodowym; bez przedsiębiorstw komunikacji miejskiej.

^a Enterprises employing more than 9 persons, operating regular national and international traffic; excluding urban transport services.

TABL. 4 (120). TRANSPORT SAMOCHODOWY ZAROBKOWY^a
 ROAD TRANSPORT FOR HIRE OR REWARD^a

WYSZCZEGÓLNIENIE	2015	2020	2022	2023	SPECIFICATION
Komunikacja krajowa					National transport
Przewozy pasażerów ^b w tys. osób	31088,1	9071,9	14181,6	17170,5	Transport of passengers ^b in thousands of persons
Średnia odległość przewozu 1 pasażera w km	29,8	36,4	33,8	33,8	Average transport distance per passenger in km
Komunikacja międzynarodowa					International transport
Przewozy pasażerów ^b w tys. osób	218,6	75,6	102,6	150,7	Transport of passengers ^b in thousands of persons
Średnia odległość przewozu 1 pasażera w km	2107,7	373,0	1558,7	1290,3	Average transport distance of passenger in km

^a Dane dotyczą przedsiębiorstw o liczbie pracujących powyżej 9. ^b Bez przewozów taborem komunikacji miejskiej (w tym taksówkami).

^a Data concern enterprises employing more than 9 persons. ^b Excluding transport by urban road transport fleet (also by taxis).

TABL. 5 (121). KOMUNIKACJA MIEJSKA^a
 Stan w dniu 31 grudnia
 URBAN TRANSPORT^a
 As of 31 December

WYSZCZEGÓLNIENIE	2015	2020	2022	2023	SPECIFICATION
Sieć komunikacyjna – linie w km	12829	12729	13392	13742	Transport network – lines in km
autobusowe	12353	12245	12934	13279	bus
tramwajowe	395	372	321	326	tram
trolejbusowe	81	113	137	137	trolleybus
Tabor:					Fleet of:
autobusy: w sztukach	1937	1924	2004	2137	buses: in units
liczba miejsc w tys.	216,7	204,9	212,0	223,3	number of seats in thousands
tramwaje: w sztukach	368	345	330	324	trams: in units
liczba miejsc w tys.	54,0	51,3	50,8	50,0	number of seats in thousands
trolejbusy: w sztukach	21	26	27	27	trolleybus: in units
liczba miejsc w tys.	1,9	2,3	2,2	2,2	number of seats in thousands
Przewozy pasażerów ^b (w ciągu roku) w mln	417	204	344	347	Transport of passengers ^b (during the year) in millions

^a Dane dotyczą przedsiębiorstw i zakładów komunikacji miejskiej, w których liczba pracujących przekracza 9. ^b Dane szacunkowe.

^a Data concern urban transport enterprises and companies, employing more than 9 persons. ^b Estimated data.

TABL. 6 (122). RUCH PASAŻERÓW W PORCIE LOTNICZYM
PASSENGER TRAFFIC AT THE AIRPORT

WYSZCZEGÓLNIENIE	2015	2020	2022	2023	SPECIFICATION
	w tys. in thousands				
Pasażerowie przybyli ^a z portów:					Passengers arrivals ^a from airports:
krajowych	28,6	21,3	46,7	53,2	domestic
zagranicznych	1482,8	700,9	2154,0	2739,7	foreign
Pasażerowie odprawieni ^b do portów:					Passengers departures ^b to airports:
krajowych	31,0	21,1	46,4	52,4	domestic
zagranicznych	1505,6	696,6	2159,0	2750,5	foreign

a–b Pasażerowie, dla których Katowice Airport jest: a – portem zakończenia podróży rozpoczętej w porcie krajowym lub zagranicznym, b – portem rozpoczęcia podróży kończącej się w porcie krajowym lub zagranicznym.

a–b Passengers for whom the Katowice Airport is: a – the final destination of a journey started at a domestic or foreign airport, b – the point of departure for a journey ending at a domestic or foreign airport.

TABL. 7 (123). PRZEŁADUNEK^a ŁADUNKÓW W PORCIE LOTNICZYM
CARGO LOADED AND UNLOADED^a AT THE AIRPORT

WYSZCZEGÓLNIENIE	2015	2020	2022	2023	SPECIFICATION
	w tonach in tonnes				
Ładunki wyładowane z samolotów przybywających z portów:					Cargo unloaded from aircraft arriving from airports:
krajowych	171	25	77	10	domestic
zagranicznych	6799	9659	12035	12971	foreign
Ładunki załadowane do samolotów odlatujących do portów:					Cargo loaded into aircraft departing to airports:
krajowych	190	12	144	13	domestic
zagranicznych	5588	8834	18468	14993	foreign

a W handlowych usługach lotniczych (przewozach lotniczych).

a In commercial service (air transport).

TABL. 8 (124). WYPADKI DROGOWE^a I ICH OFIARY
ROAD TRAFFIC ACCIDENTS^a AND CASUALTIES

WYSZCZEGÓLNIENIE	2015	2020 ^b	2022 ^c	2023 ^d	SPECIFICATION
Wypadki	3792	2383	1984	1888	Accidents
Na 10 tys. pojazdów samochodowych i ciągników zarejestrowanych ^e	12,8	6,9	5,5	5,1	Per 10 thousand registered road motor vehicles and tractors ^e
Ofiary wypadków	4839	2904	2418	2320	Road traffic casualties
Śmiertelne	255	189	155	126	Fatalities
na 100 tys. ludności	5,6	4,3	3,6	2,9	per 100 thousand population
Ranni	4584	2715	2263	2194	Injured
na 100 tys. ludności	100,1	61,3	51,9	50,6	per 100 thousand population

a Zarejestrowane przez Policję. b–d Dane z Systemu Ewidencji Wypadków i Kolizji (SEWIK) według stanu na: b – 14 lutego 2021 r., c – 16 lutego 2023 r., d – 7 lutego 2024 r. e Pojazdy według stanu w dniu 31 grudnia; łącznie z pojazdami posiadającymi pozwolenia czasowe (na okres 30 dni) wydane w końcu roku.

Źródło: dane Komendy Głównej Policji.

a Registered by the Police. b–c Data from the Accident and Collision Register System as of: b – 14 February 2021, c – 16 February 2023, d – 7 February 2024. e Vehicles as of 31 December; including road vehicles with a temporary permission (for a period of 30 days) issued at the end of a given year.

S o u r c e : data of the National Police Headquarters.

WYKRES 2 (80). WYPADKI DROGOWE I ICH OFIARY
CHART 2 (80). ROAD TRAFFIC ACCIDENTS AND CASUALTIES

