

Dział XIII. Leśnictwo i łowiectwo Chapter XIII. Forestry and hunting

TABL. 1 (102). **POWIERZCHNIA GRUNTÓW LEŚNYCH**

Stan w dniu 31 grudnia

FOREST LAND

As of 31 December

WYSZCZEGÓLNIENIE	2015	2020	2022	2023	SPECIFICATION
O G Ó Ł E M w ha	403826	405751	406609	406720	T O T A L in ha
Lasy	393858	395777	396633	396867	Forests
Publiczne	314724	316686	317242	317800	Public
własność Skarbu Państwa	310953	313002	313401	313975	owned by the State Treasury
w tym:					of which:
w zarządzie Lasów Państwowych	304425	306005	306629	307443	managed by the State Forests
parki narodowe	—	—	—	—	national parks
własność gmin ^a	3729	3637	3787	3772	owned by gminas ^a
pozostałe	42	47	54	53	other
Prywatne	79134	79090	79391	79067	Private
Grunty związane z gospodarką leśną	9967	9975	9976	9852	Land related to silviculture
LESISTOŚĆ w %	31,9	32,1	32,2	32,2	FOREST COVER w %
UDZIAŁ POWIERZCHNI GRUNTÓW LEŚNYCH W POWIERZCHNI LĄDOWEJ WOJEWÓDZTWA w %	33,2	33,4	33,5	33,5	SHARE OF FOREST LAND IN LAND AREA OF THE VOIVODSHIP in %

a Dotyczy także gmin mających również status miasta na prawach powiatu.
a Including gminas which are also cities with powiat status.

Uwaga do wykresów 1 (72) i 2 (73)

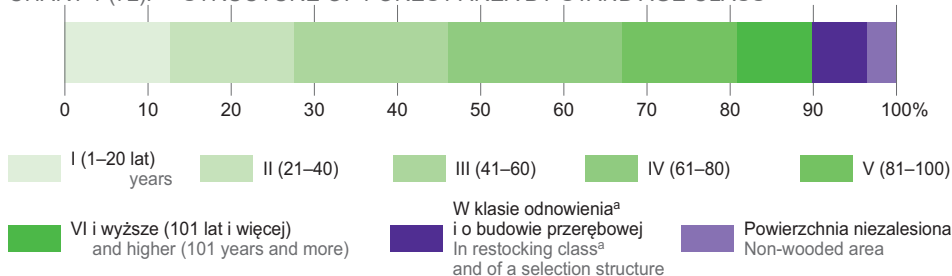
Dane opracowano na podstawie Wielkoobszarowej Inwentaryzacji Stanu Lasów przeprowadzonej w latach 2019–2023 przez Biuro Urządzenia Lasu i Geodezji Leśnej.

Note to charts 1 (72) and 2 (73)

Data prepared on the basis of the National Forest Inventory conducted in 2019–2023 by the Bureau for Forest Management and Geodesy.

WYKRES 1 (72). **STRUKTURA POWIERZCHNI LASÓW WEDŁUG KLAS WIEKU DRZEWOSTANÓW**

CHART 1 (72). **STRUCTURE OF FOREST AREA BY STAND AGE CLASS**

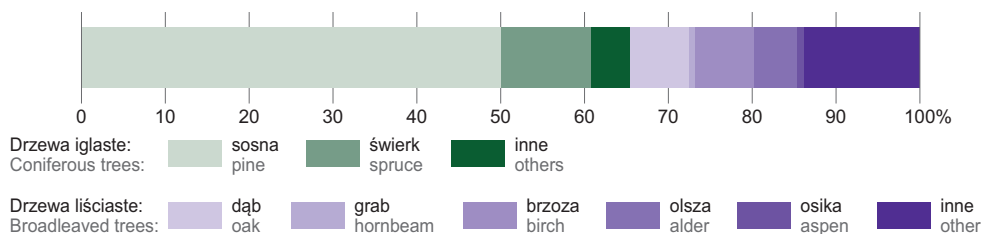


a Łącznie z klasą do odnowienia.

a Including class for restocking.

WYKRES 2 (73). **STRUKTURA POWIERZCHNI LASÓW WEDŁUG GATUNKÓW PANUJĄCYCH (przeważających) W DRZEWOSTANIE**

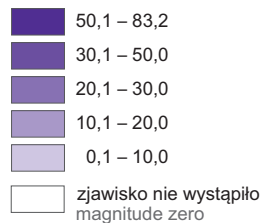
CHART 2 (73). **STRUCTURE OF FOREST AREA BY DOMINANT (prevailing) SPECIES IN TREE STANDS**



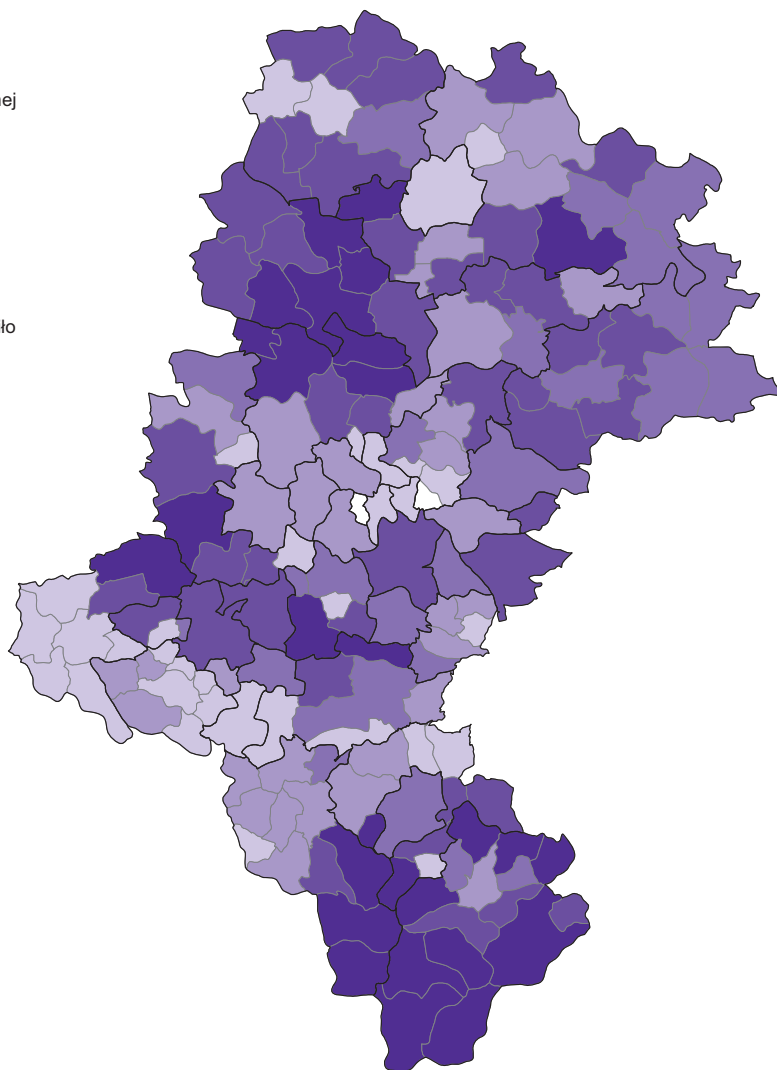
MAPA 1 (30). **LESISTOŚĆ W 2023 R.**

MAP 1 (30). FOREST COVER IN 2023

Lasy w % powierzchni ogólnej
Forests in % of total area

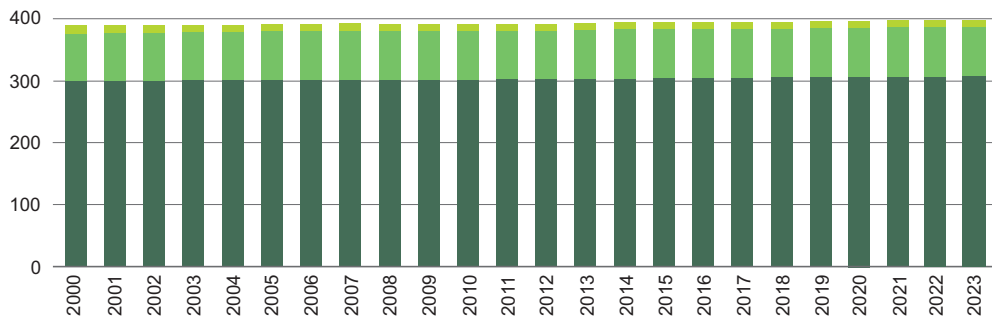


Śląskie = 32,2



Powierzchnia lasów
Forest area

tys. ha
thousand ha



Lasy: w zarządzie Lasów Państwowych managed by the State Forests prywatne private pozostałe other

TABL. 2 (103). **ODNOWIENIA, ZALESIENIA I INNE PRACE HODOWLANE**
RENEWALS, AFFORESTATION AND OTHER SILVICULTURE OPERATIONS

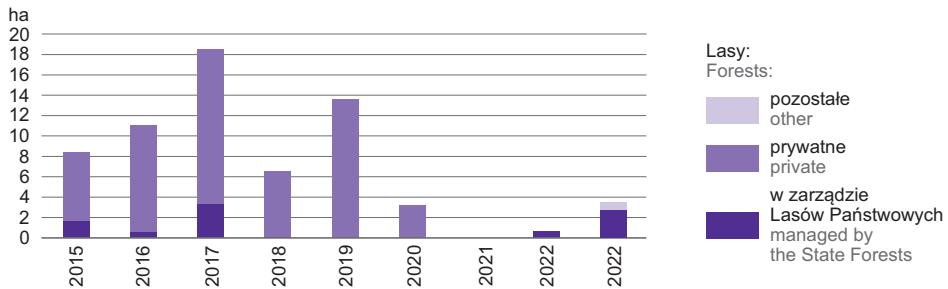
WYSZCZEGÓLNIENIE	2015	2020	2022	2023				SPECIFICATION
				ogółem grand total	lasy publiczne public forests		lasy prywatne private forests	
					razem total	w tym własność Skarbu Państwa of which owned by the State Treasury		
						w ha in ha		
Odnowienia i zalesienia	3108	3188	2763	2960	2909	2905	51	Renewals and afforestation
Odnowienia	3100	3185	2762	2957	2906	2902	51	Renewals
szuczne	2474	2477	2131	2306	2291	2289	15	artificial
naturalne	626	708	631	651	615	613	36	natural
Zalesienia ^a	8	3	1	3	3	3	—	Afforestation ^a
Poprawki i uzupełnienia	213	136	384	106	104	103	2	Replantings and refillings
Pielęgnowanie lasu	16476	14007	14315	15443	15277	15254	166	Forest tending
Powierzchnia objęta trzebieżami	16518	12875	17566	17731	16702	16617	1029	Area under thinning operations

a Nieużytków, gruntów rolnych nieprzydatnych do produkcji rolnej i gruntów rolnych nieużytkowanych rolniczo oraz innych gruntów nadających się do zalesienia.

a Wasteland, agricultural land not suitable for agricultural production and agricultural land not in agricultural cultivation as well as other land suitable for afforestation.

WYKRES 3 (74). ZALESIENIA^a

CHART 3 (74). AFFORESTATION^a



a Nieużytków, gruntów rolnych nieprzydatnych do produkcji rolnej i gruntów rolnych nieużytkowanych rolniczo oraz innych gruntów nadających się do zalesienia.

a Wasteland, agricultural land not suitable for agricultural production and agricultural land not in agricultural cultivation as well as other land suitable for afforestation.

WYKRES 4 (75). POZYSKANIE DREWNA^a (grubizny)

CHART 4 (75). TIMBER REMOVALS^a



a Bez pozyskania drewna (grubizny) z zadrzewień; z wyłączeniem karpiny.

a Excluding (timber) removals from afforested areas; excluding stump wood.

TABL. 3 (104). **POZYSKANIE DREWNA^a**
REMOVALS^a

WYSZCZEGÓLNIENIE	2015	2020	2022	2023				SPECIFICATION
				ogółem grand total	las publiczne public forests		lasy prywatne private forests	
					razem total	w tym własność Skarbu Państwa of which owned by the State Treasury		
O G Ó Ł E M w dam³	1670,2	1560,4	1785,8	1604,1	1543,8	1540,3	60,3	T O T A L in dam³
Grubizna	1629,1	1522,8	1726,1	1564,9	1504,7	1501,2	60,3	Timber
Grubizna iglasta	1195,7	1133,9	1298,5	1182,3	1138,4	1135,6	43,9	Coniferous
w tym drewno wielkowymiarowe	705,9	678,9	696,0	598,3	573,0	571,3	25,3	of which large-size wood
Grubizna liściasta	433,4	388,9	427,6	382,7	366,3	365,5	16,4	Non-coniferous
w tym drewno wielkowymiarowe	131,6	110,8	125,1	113,1	104,9	104,5	8,2	of which large-size wood
Drewno małowymiarowe^b	41,0	37,7	59,6	39,2	39,2	39,2	—	Slash^b
Do przerobu przemysłowego	1,8	0,3	0,0	0,0	0,0	0,0	—	Slash for industrial purposes
Opałowe	39,2	37,4	59,6	39,1	39,1	39,1	—	Firewood
GRUBIZNA NA 100 ha POWIERZCHNI LASÓW w m³	413,6	384,8	435,2	394,3	473,5	478,1	76,2	TIMBER PER 100 ha OF FOREST AREA in m³

a Bez pozyskania drewna (grubizny) z zadrzewień; z wyłączeniem karpiny. b Wyłącznie w lasach publicznych.

a Excluding removals (of timber) from afforested areas; excluding stump wood. b Solely in public forests.

TABL. 4 (105). **SKUP OWOCÓW I GRZYBÓW LEŚNYCH^a ORAZ ZWIERZĄT ŁOWNYCH**
PROCUREMENT OF FOREST FRUITS AND MUSHROOMS^a
AS WELL AS GAME ANIMALS

WYSZCZEGÓLNIENIE	2015	2020	2022	2023		SPECIFICATION
	w t in tonnes			Pol ska=100	Pol and=100	
Owoce leśne	2	1	1	—	—	Forest fruit
Grzyby leśne	—	27	38	62	2,2	Forest mushrooms
Zwierzęta łowne	277	281	541	640	5,7	Game animals

a Dane dotyczą owoców i grzybów leśnych świeżych.

a Data concern fresh forest fruit and mushrooms.

TABL. 5 (106). **POŻARY W LASACH**
FOREST FIRES

WYSZCZEGÓLNIENIE	2015	2020	2022 ^a	2023	SPECIFICATION
Liczba pożarów	832	328	380	167	Number of fires
w tym: podpalenia	277	103	126	65	of which: arson s
nieostrożność dorosłych	300	119	128	64	negligence of adults
Powierzchnia lasów dotkniętych pożarami w ha	355,3	120,9	251,5	18,6	Area of forest burned in hectares
w tym: podpalenia	112,0	31,7	39,8	8,5	of which: arson s
nieostrożność dorosłych	159,5	58,0	82,0	7,5	negligence of adults
Przeciętna powierzchnia lasu objęta jednym pożarem w ha	0,4	0,4	0,7	0,1	Average forest area burned by fire in ha

a Dane zmieniono w stosunku do opublikowanych w poprzedniej edycji Rocznika.

Źródło: dane z Krajowego Systemu Informacji o Pożarach prowadzonego przez Instytut Badawczy Leśnictwa.

a Data have been changed in relation to the data published in the previous edition of the Yearbook.

S o u r c e: data from the National Forest Fire Information System managed by the Forest Research Institute.

TABL. 6 (107). KOŁA, CZŁONKOWIE ORAZ OBWODY ŁOWIECKIE POLSKIEGO ZWIĄZKU ŁOWIECKIEGO
 Stan w dniu 31 marca
CLUBS, MEMBERS AND HUNTING DISTRICTS OF THE POLISH HUNTING ASSOCIATION
 As of 31 March

WYSZCZEGÓLNIENIE	2015	2020	2022	2023	SPECIFICATION
Koła łowieckie:					Hunting clubs:
liczba ^a	176	185	186	186	number ^a
członkowie ^b	6663	7020	7013	7024	members ^b
Obwody łowieckie:					Hunting districts:
liczba	207	270	206	214	number
powierzchnia w tys. ha	931,9	1196,2	921,0	1217,3	area in thousand ha
w tym na gruntach leśnych	358,1	462,1	358,9	468,5	of which on forest land

a, b Dane grupowane według: a – siedziby koła łowieckiego, b – miejsca zamieszkania członka koła.

Źródło: dane Polskiego Związku Łowieckiego.

a, b Data grouped according to: a – the seat of a hunting club, b – a place of residence of a hunting club member.

Source: data of the Polish Hunting Association.

TABL. 7 (108). WYBRANE ZWIERZĘTA ŁOWNE^a
 Stan w dniu 10 marca
SELECTED GAME ANIMALS^a
 As of 10 March

ZWIERZĘTA ŁOWNE	2015	2019	2020	2022	GAME ANIMALS
W SZTUKACH IN HEADS					
Łosie	106	207	188	223	Moose
Daniele	1293	1052	1448	1711	Fallow deer
Muflony	16	19	51	44	Mouflons
W TYSIĄCACH SZTUK IN THOUSAND HEADS					
Jelenie	8,4	9,5	10,6	10,3	Deer
Sarny	33,4	35,0	38,0	36,8	Roe deer
Dziki	9,5	2,5	2,4	2,5	Wild boars
Lisy	8,7	8,8	9,0	9,8	Foxes
Zające	17,8	16,5	15,8	15,5	Hares
Bażanty	30,6	26,9	23,8	23,1	Pheasants
Kuropatwy	8,2	5,7	5,3	5,8	Partridges

a Dane szacunkowe.

Źródło: dane Dyrekcji Generalnej Lasów Państwowych, Polskiego Związku Łowieckiego oraz innych jednostek prowadzących ośrodki hodowli zwierzyny.

a Estimated data.

Source: data of the General Directorate of the State Forests, the Polish Hunting Association and other units running game breeding centres.

TABL. 8 (109). ODSTRZAŁ^a WYBRANYCH ZWIERZĄT ŁOWNYCH^a
SELECTED GAME ANIMALS SHOT^a

ZWIERZĘTA ŁOWNE	2015/16	2020/21	2022/23	2023/24	GAME ANIMALS
	w szt. in heads				
Daniele	422	250	894	890	Fallow deer
Jelenie	3570	3962	4349	4516	Deer
Sarny	8163	8228	8733	8384	Roe deer
Dziki	11185	10191	12017	15308	Wild boars
Lisy	7495	8454	8929	10541	Foxes
Zające	931	3	295	394	Hares
Bażanty	9478	3739	3686	3592	Pheasants
Kuropatwy	30	39	2	47	Partridges

a W łowieckim roku gospodarczym liczonym od 1 kwietnia danego roku do 31 marca roku następnego.

Źródło: dane Dyrekcji Generalnej Lasów Państwowych, Polskiego Związku Łowieckiego oraz innych jednostek prowadzących ośrodki hodowli zwierzyny.

a In a hunting economic year defined from 1 April of a given year to 31 March of the following year.

Source: data of the General Directorate of the State Forests, the Polish Hunting Association and other units running game breeding centres.