

1962-2012

Urząd Statystyczny
w Katowicach

50 lat statystyki w województwie



województwo katowickie
tak było ...

województwo śląskie
... tak jest

POWIERZCHNIA, DEMOGRAFIA

Powierzchnia w km ²	9518
Miasta	62
Ludność na 1 km ²	358

Powierzchnia w km ²	12333
Miasta	71
Ludność na 1 km ²	376

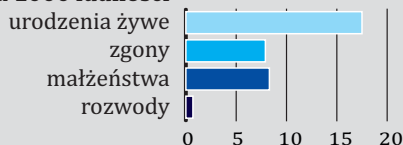
Ludność w tys.	3405
mężczyźni	1672
kobiety	1733
miasta	2581
wieś	824

Ludność w tys.	4636
mężczyźni	2234
kobiety	2402
miasta	3614
wieś	1022

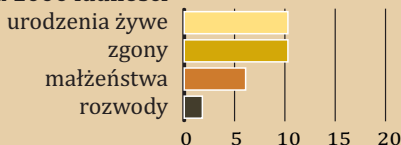
Urodzenia żywe	59289
Zgony	26859
w tym niemowląt	2600
Małżeństwa	28044
Rozwody	2350

Urodzenia żywe	47814
Zgony	47719
w tym niemowląt	274
Małżeństwa	28462
Rozwody	8522

na 1000 ludności



na 1000 ludności



województwo katowickie tak było ...

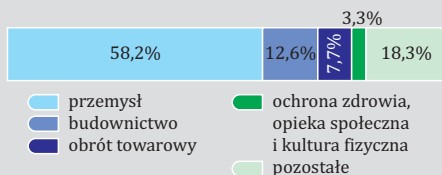
województwo śląskie ... tak jest

RYNEK PRACY

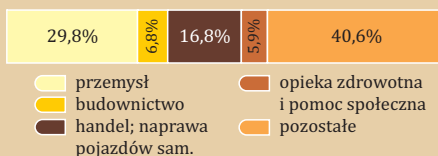
Zatrudnienie w gospodarce uspołecznionej w tys.	1313,7
mężczyźni	896,9
kobiety	416,8
Zarejestrowani poszukujący pracy	1380
mężczyźni	27
kobiety	1353
Wolne miejsca pracy	13654

Pracujący w gospodarce narodowej w tys.	1637,3
mężczyźni	908,7
kobiety	728,6
Bezrobotni zarejestrowani w tys.	181
mężczyźni	83
kobiety	98
Oferty pracy	4147

zatrudnienie w gospodarce uspołecznionej według działów gospodarki narodowej



zatrudnienie w gospodarce narodowej według sekcji PKD

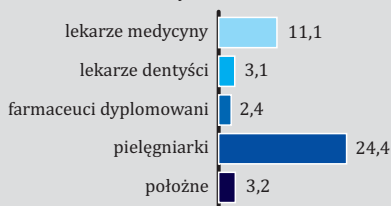


OCHRONA ZDROWIA

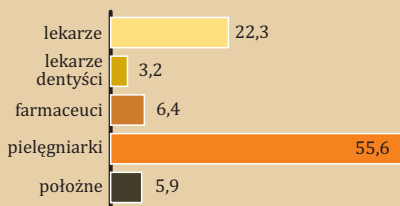
Szpitala	95
Łóżka w szpitalach	25812
na 10 tys. ludności	75,8

Szpitala	117
Łóżka w szpitalach	25989
na 10 tys. ludności	56,1

personel służby zdrowia na 10 tys. ludności



wybrany personel medyczny na 10 tys. ludności



Żłobki stałe	123
Miejsca w żłobkach stałych	6418
Dzieci przebywające w żłobkach stałych	11054
Apteki	246
Punkty apteczne	303

Żłobki	58
Miejsca w żłobkach	3351
Dzieci przebywające w żłobkach	5621
Apteki	1294
Punkty apteczne	97

Stacje i punkty krwiodawstwa: krwiodawcy	14246
pobrano krwi w l.	16496

Krwiodawcy	74187
Pobrana krew w jednostkach krwi pełnej (=0,45 l)	146250

województwo katowickie tak było ...

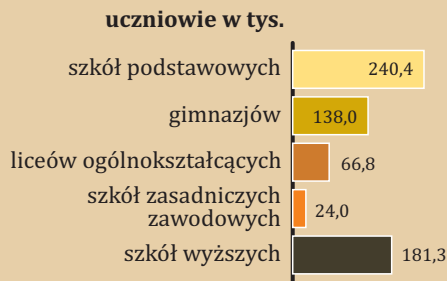
województwo śląskie ... tak jest

EDUKACJA

Szkoły podstawowe.....	1337
Licea ogólnokształcące.....	90
Szkoły zawodowe.....	623
Szkoły wyższe.....	6
Przedszkola.....	946



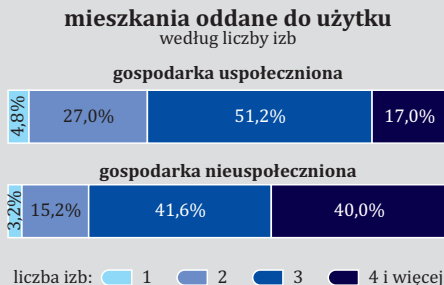
Szkoły podstawowe.....	1246
Gimnazja.....	757
Licea ogólnokształcące.....	259
Szkoły zasadnicze zawodowe ...	192
Szkoły wyższe.....	45
Przedszkola.....	1255



MIESZKANIA

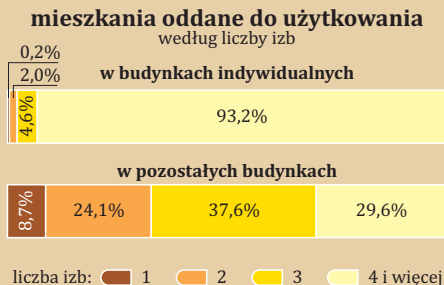
Mieszkania w tys.	868,6
w tym w miastach.....	670,0
Izby w tys.	2092,8
w tym w miastach.....	1619,2
Przeciętna liczba osób na izbę ..	1,50
w tym w miastach.....	1,44

Mieszkania oddane do użytku... w tym w miastach.....	19973
Powierzchnia użytkowa w tys. m ² w tym w miastach.....	16580
Izby mieszkalne oddane do użytku..... w tym w miastach.....	1077
	844
	59911
	49025



Mieszkania w tys.	1719,1
w tym w miastach.....	1399,1
Izby w tys.	6260,1
w tym w miastach.....	4839,1
Przeciętna liczba osób na 1 izbę w tym w miastach.....	0,74
	0,75

Mieszkania oddane do użytkowania..... w tym w miastach.....	10202
Powierzchnia użytkowa w tys. m ² w tym w miastach.....	6899
Izby oddane do użytkowania... w tym w miastach.....	1296
	807
	49959
	30875



województwo katowickie tak było ...

województwo śląskie ... tak jest

GOSPODARKA KOMUNALNA

Długość czynnej sieci w km:	
wodociągowej.....	3507
miejskiej gazowej.....	913
Połączenia prowadzące do budynków mieszkalnych:	
wodociągowe.....	105047
kanalizacyjne.....	60248
gazowe.....	23715
Zużycie przez gospodarstwa domowe:	
wody w hm ³	115,1
gazu w hm ³	180,6

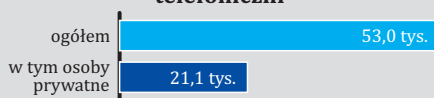
Sieć rozdzielcza w km:	
wodociągowa.....	19787
gazowa w miastach.....	9668
Połączenia prowadzące do budynków mieszkalnych:	
wodociągowe.....	563896
kanalizacyjne.....	266800
gazowe.....	329600
Zużycie przez gospodarstwa domowe:	
wody z wodociągów w hm ³	140,7
gazu w hm ³	473,9

TRANSPORT, ŁĄCZNOŚĆ

Drogi kołowe o nawierzchni twardej w km.....	4234
w tym ulepszonej.....	2301
Przewóz pasażerów taborem samochodowym w mln.....	50,5

Drogi publiczne o twardej nawierzchni w km.....	21264
w tym ulepszonej.....	19594
Przewóz pasażerów transportem samochodowym zarobkowym w mln.....	52,8

abonenci telefoniczni



telefoniczne łącza główne operatorów sieci publicznej



Placówki pocztowo-telekomunikacyjne.....	460
Przesyłki listowe polecone nadane w tys.....	10486,8

Placówki pocztowe.....	794
Przesyłki listowe polecone, nadane w tys.....	49750,6

KULTURA

Publiczne biblioteki powszechne	331
Czytelnicy na 1000 ludności....	98,9
Kina.....	173
Widzowie w kinach na 1000 ludności.....	4836
Muzea.....	11
Zwiedzający w tys.....	1348

Biblioteki publiczne.....	814
Czytelnicy na 1000 ludności....	190,2
Kina stałe.....	56
Widzowie w kinach stałych na 1000 ludności.....	1177
Muzea.....	55
Zwiedzający muzea i wystawy w tys.....	1109

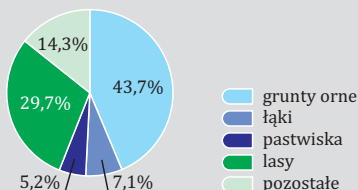
województwo katowickie tak było ...

województwo śląskie ... tak jest

ROLNICTWO

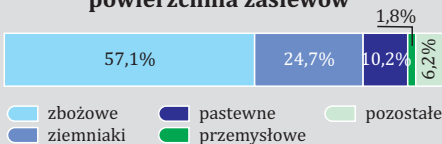
Powierzchnia użytków
rolnych w ha 539373

użytkowanie gruntów



Powierzchnia zasiewów
w ha 401135

powierzchnia zasiewów



Zbiory głównych ziemioplodów w tys. t:

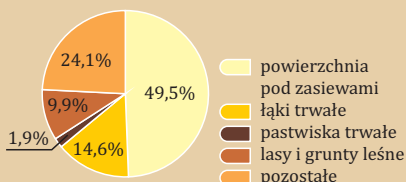
pszenica	51
żyto	256
jęczmień	16
owies	101
ziemniaki	1313
buraki cukrowe	24

Zwierzęta gospodarskie:

bydło	284303
trzoda chlewna	334900
owce	87968
konie	58342

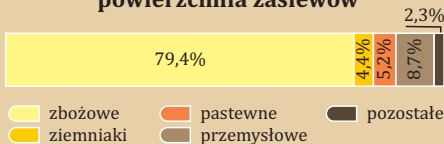
Powierzchnia użytków
rolnych w ha 454596

użytkowanie gruntów



Powierzchnia zasiewów
w ha 272296

powierzchnia zasiewów



Zbiory wybranych ziemioplodów w tys. t:

pszenica	236
żyto	71
jęczmień	90
owies	38
ziemniaki	207
buraki cukrowe	76

Zwierzęta gospodarskie:

bydło	128570
trzoda chlewna	350392
owce	14625
konie	8708

Dane w części „tak było” opracowano na podstawie „Rocznika Statystycznego Województwa Katowickiego 1963” i dotyczy 1962 roku, natomiast w części „tak jest” na podstawie „Rocznika Statystycznego Województwa Śląskiego 2011” i dotyczy 2010 roku. Ze względu na poglądowy charakter opracowania, pominięto wyjaśnienia, szczegółowe uwagi i notki dotyczące metodyki, źródeł informacji itp. zamieszczane w innych publikacjach Urzędu Statystycznego w Katowicach. Dane nie są w pełni porównywalne ze względu na odmienne ujęcie metodologiczne i różnice w podziale administracyjnym.