

## Dział XIII. Leśnictwo i łowiectwo Chapter XIII. Forestry and hunting

TABL. 1 (107). **POWIERZCHNIA GRUNTÓW LEŚNYCH**

Stan w dniu 31 grudnia  
FOREST LAND  
As of 31 December

WYSZCZEGÓLNIENIE	2010	2015	2020	2021	SPECIFICATION
<b>O G Ó Ł E M w ha</b>	<b>401862</b>	<b>403826</b>	<b>405751</b>	<b>406753</b>	<b>T O T A L in ha</b>
<b>Lasy</b>	<b>392085</b>	<b>393858</b>	<b>395777</b>	<b>396769</b>	<b>Forests</b>
Publiczne	313555	314724	316686	317072	Public
własność Skarbu Państwa	309636	310953	313002	313289	owned by the State Treasury
w tym:					of which:
w zarządzie Lasów Państwowych	302353	304425	306005	306232	managed by the State Forests
parki narodowe	—	—	—	—	national parks
własność gmin <sup>a</sup>	3918	3729	3637	3730	gmina <sup>a</sup> owned
pozostałe	.	42	47	53	other
Prywatne	78527	79134	79090	79697	Private
<b>Grunty związane z gospodarką leśną</b>	<b>9781</b>	<b>9967</b>	<b>9975</b>	<b>9984</b>	<b>Land connected with silviculture</b>
<b>LESISTOŚĆ w %</b>	<b>31,8</b>	<b>31,9</b>	<b>32,1</b>	<b>32,2</b>	<b>FOREST COVER w %</b>
<b>UDZIAŁ POWIERZCHNI GRUNTÓW LEŚNYCH W POWIERZCHNI LĄDOWEJ WOJEWÓDZTWA w %</b>	<b>33,0</b>	<b>33,2</b>	<b>33,4</b>	<b>33,5</b>	<b>SHARE OF FOREST LAND IN LAND AREA THE VOIVODSHIP in %</b>

a Dotyczy także gmin mających również status miasta w prawach powiatu.  
a Including gminas which are also cities with powiat status.

### Uwaga do wykresów 1 (61) i 2 (62)

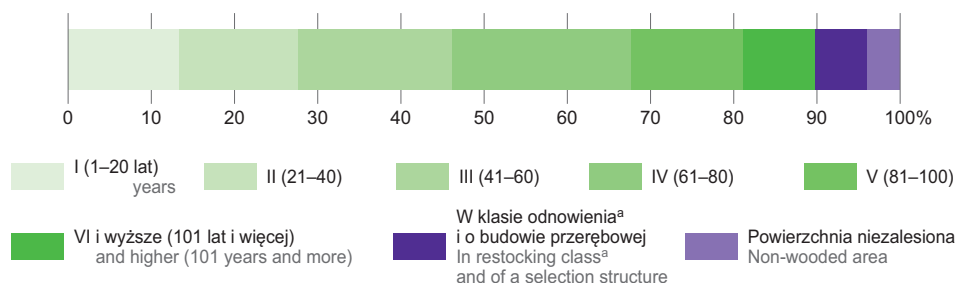
Dane opracowano na podstawie Wielkoobszarowej Inwentaryzacji Stanu Lasów przeprowadzonej w latach 2017–2021 przez Biuro Urządzenia Lasu i Geodezji Leśnej.

Note to charts 1 (61) and 2 (62)

Data prepared on the basis of the National Forest Inventory conducted in 2017–2021 by the Bureau for Forest Management and Geodesy.

### WYKRES 1 (61). STRUKTURA POWIERZCHNI LASÓW WEDŁUG KLAS WIEKU DRZEWOSTANÓW

CHART 1 (61). STRUCTURE OF FOREST AREA BY AGE CLASSES OF TREE STANDS

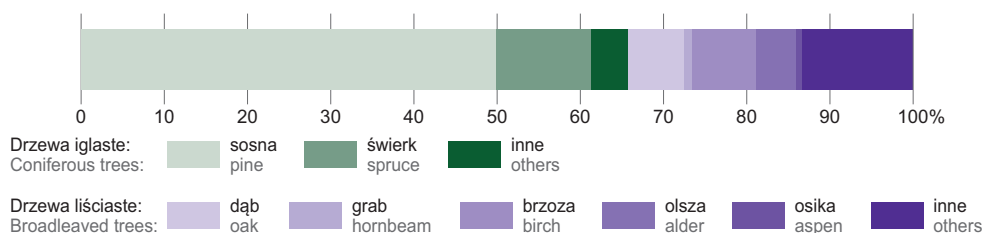


a łącznie z klasą do odnowienia.

a Including class for restocking.

### WYKRES 2 (62). STRUKTURA POWIERZCHNI LASÓW WEDŁUG GATUNKÓW PANUJĄCYCH (przeważających) W DRZEWOSTANIE

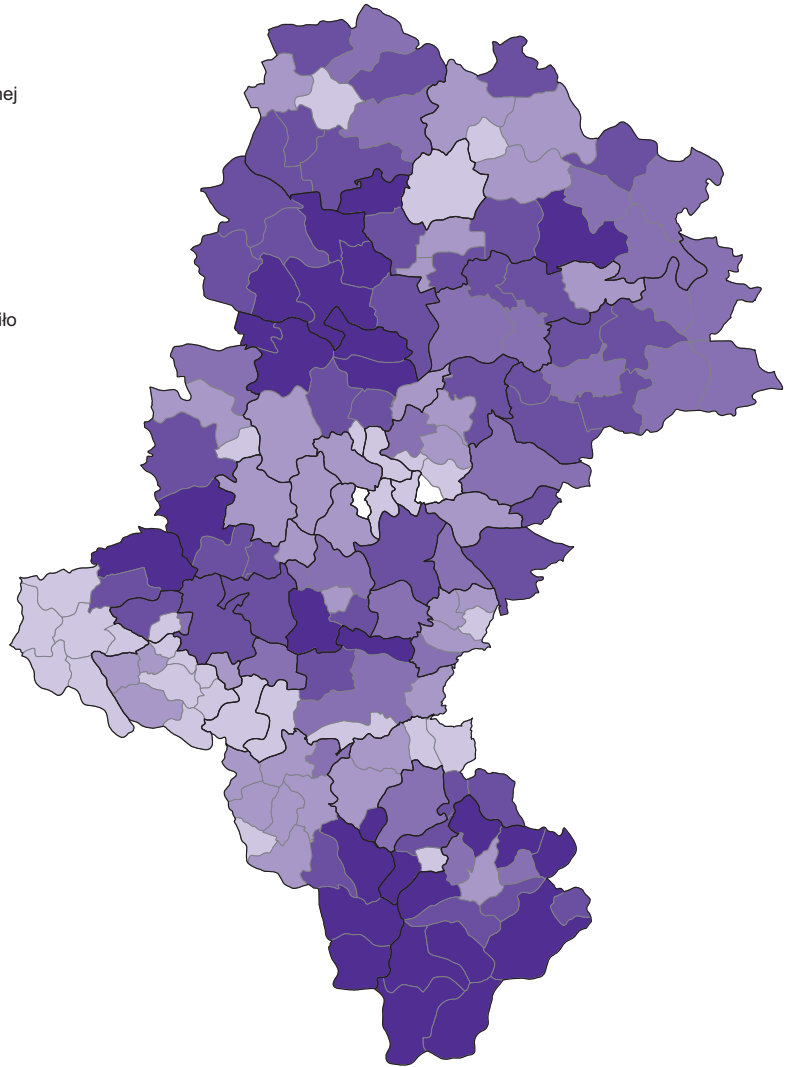
CHART 2 (62). STRUCTURE OF FOREST AREA BY DOMINANT (prevailing) SPECIES IN TREE STANDS



## MAPA 1 (32). LESISTOŚĆ W 2021 R.

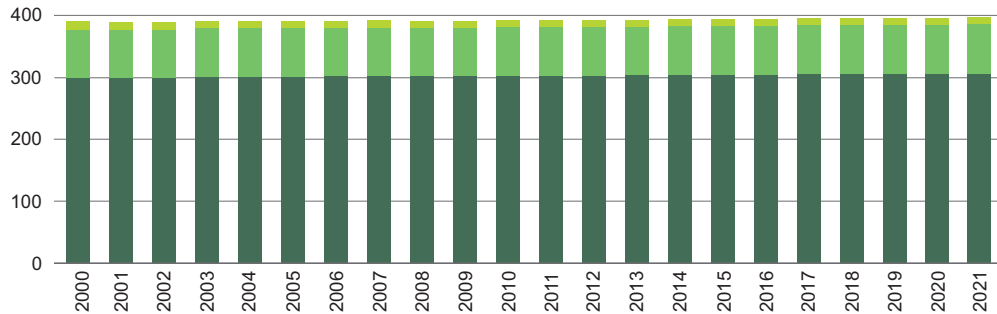
MAP 1 (32). FOREST COVER IN 2021

Lasy w % powierzchni ogólnej  
Forests in % of total area



Powierzchnia lasów  
Forest area

tys. ha  
thousand ha



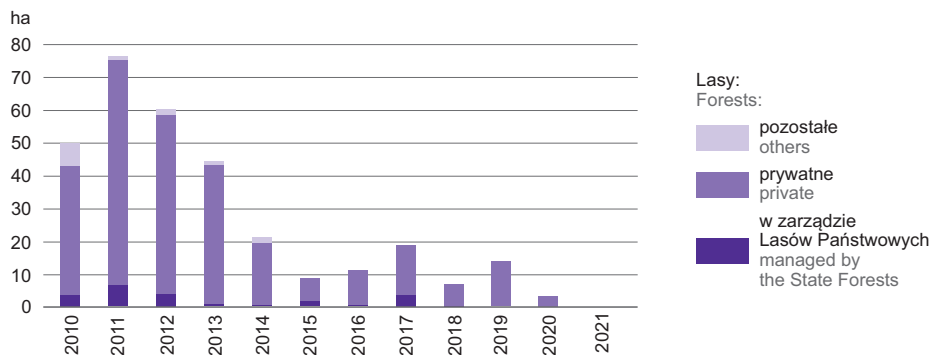
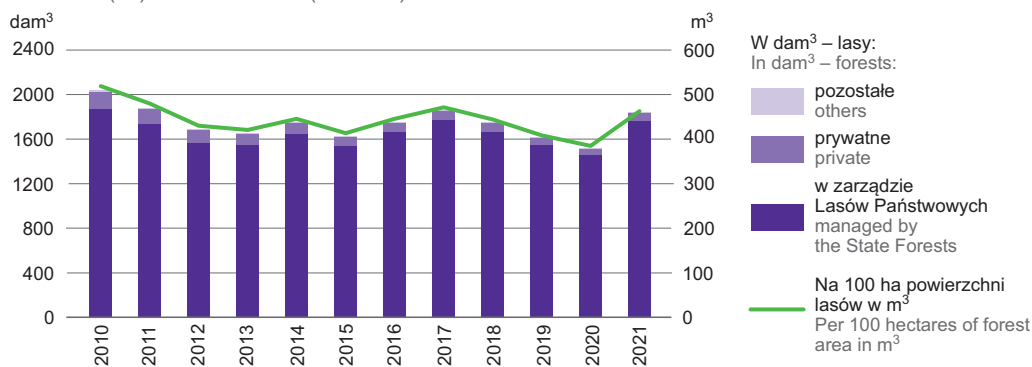
Lasy: w zarządzie Lasów Państwowych    prywatne    pozostałe  
 Forests: managed by the State Forests    private    others

**TABL. 2 (108). ODNOWIENIA, ZALESIENIA I INNE PRACE HODOWLANE**  
**RENEWALS, AFFORESTATION AND OTHER SILVICULTURE OPERATIONS**

WYSZCZEGÓLNIENIE	2010	2015	2020	2021				SPECIFICATION
				ogółem grand total	lasy publiczne public forests		lasy prywatne <sup>a</sup> private forests <sup>a</sup>	
					razem total	w tym własność Skarbu Państwa of which owned by the State Treasury		
Odnowienia i zalesienia	3178	3108	3188	2882	2803	2789	79	Renewals and afforestation
odnowienia								renewals
sztuczne <sup>b</sup>	2809	2482	2480	2034	2014	2001	20	artificial <sup>b</sup>
naturalne	369	626	708	847	789	788	58	natural
zalesienia <sup>c</sup>	50	8	3	–	–	–	–	afforestation <sup>c</sup>
Poprawki i uzupełnienia	270	213	136	83	81	78	2	Replantings and refillings
Pielęgnowanie lasu	16020	16476	14007	14315	14204	14171	111	Forest tending
Powierzchnia objęta trzebieżami	18639	16518	12875	17155	15129	15084	2026	Area under thinning operations

a Dane szacunkowe. b Łącznie z odnowieniami pod osłoną drzewostanów. c Użytków rolnych nieprzydatnych do produkcji rolnej i nieużytków określonych w miejscowym planie zagospodarowania przestrzennego lub decyzji o warunkach zabudowy i zagospodarowania terenu.

a Estimated data. b Including renewals under tree stand cover. c Agricultural land not suitable for agricultural production and wasteland designated for afforestation in a land development plan or a decision on building conditions and area development.

**WYKRES 3 (63). ZALESIENIA GRUNTÓW NIELEŚNYCH**  
**CHART 3 (63). AFFORESTATION OF NON-FOREST LAND**

**WYKRES 4 (64). POZYSKANIE DREWNA (grubizny)<sup>a</sup>**  
**CHART 4 (64). REMOVALS (of timber)<sup>a</sup>**


a Bez pozyskania drewna (grubizny) z zadrzewień; z wylączeniem karpiny.  
a Excluding (timber) removals from afforested areas; excluding stump wood.

TABL. 3 (109). **POZYSKANIE DREWNA<sup>a</sup>**  
REMOVALS<sup>a</sup>

WYSZCZEGÓLNIENIE	2010	2015	2020	2021				SPECIFICATION
				ogółem grand total	lasy publiczne public forests		las prywatne private forests	
					razem total	w tym własność Skarbu Państwa of which owned by the State Treasury		
<b>O G Ó Ł E M w dam<sup>3</sup></b>	<b>2078,6</b>	<b>1670,2</b>	<b>1560,4</b>	<b>1876,9</b>	<b>1805,8</b>	<b>1804,0</b>	<b>71,1</b>	<b>T O T A L in dam<sup>3</sup></b>
<b>Grubizna</b>	<b>2035,1</b>	<b>1629,1</b>	<b>1522,8</b>	<b>1836,1</b>	<b>1765,0</b>	<b>1763,2</b>	<b>71,1</b>	<b>Timber</b>
Grubizna iglasta	1721,7	1195,7	1133,9	1409,9	1351,3	1350,6	58,5	Coniferous
w tym drewno wielkowymiarowe	914,4	705,9	678,9	799,5	756,8	756,3	42,7	of which large-size wood
Grubizna liściasta	313,4	433,4	388,9	426,2	413,7	412,7	12,5	Non-coniferous
w tym drewno wielkowymiarowe	85,6	131,6	110,8	122,0	115,7	115,1	6,3	of which large-size wood
<b>Drewno małowymiarowe<sup>b</sup></b>	<b>43,5</b>	<b>41,0</b>	<b>37,7</b>	<b>40,8</b>	<b>40,8</b>	<b>40,8</b>	<b>-</b>	<b>Slash<sup>b</sup></b>
Do przerobu przemysłowego	1,8	1,8	0,3	0,1	0,1	0,1	-	Slash for industrial purposes
Opałowe	41,7	39,2	37,4	40,6	40,6	40,6	-	Firewood
<b>GRUBIZNA NA 100 ha POWIERZCHNI LASÓW w m<sup>3</sup></b>	<b>519,0</b>	<b>413,6</b>	<b>384,8</b>	<b>462,8</b>	<b>556,7</b>	<b>562,8</b>	<b>89,2</b>	<b>TIMBER PER 100 ha OF FOREST AREA in m<sup>3</sup></b>

a Bez pozyskania drewna (grubizny) z zadrzewień; z wyłączeniem karpiny. b Wyłącznie w lasach publicznych.  
a Excluding removals (of timber) from afforested areas; excluding stump wood. b Solely in public forests.

TABL. 4 (110). **SKUP OWOCÓW I GRZYBÓW LEŚNYCH<sup>a</sup> ORAZ ZWIERZNY ŁOWNEJ**  
PROCUREMENT OF FOREST FRUITS AND MUSHROOMS<sup>a</sup>  
AS WELL AS GAME ANIMALS

WYSZCZEGÓLNIENIE	2010	2015	2020	2021	Polska=100 Poland=100	SPECIFICATION
	w t in tonnes					
Owoce leśne	-	2	1	0	0,0	Forest fruit
Grzyby leśne	-	-	27	25	1,1	Forest mushrooms
Zwierzyna łowna	345	277	281	583	5,1	Game animals

a Dane dotyczą owoców i grzybów leśnych świeżych.  
a Data concern fresh forest fruit and mushrooms.

TABL. 5 (111). **POŻARY W LASACH**  
FOREST FIRES

WYSZCZEGÓLNIENIE	2010	2015	2020	2021	SPECIFICATION
Pożary	356	832	328	139	Number of fires
w tym: podpalenia	119	277	103	41	of which: arson
nieostrożność dorosłych	158	300	119	53	negligence of adults
Powierzchnia lasów dotkniętych pożarami w ha	182,5	355,3	120,9	26,3	Area of forest burned in hectares
w tym: podpalenia	57,9	112,0	31,7	10,0	of which: arson
nieostrożność dorosłych	86,2	159,5	58,0	8,7	negligence of adults
Przeciętna powierzchnia lasu objęta jednym pożarem w ha	0,5	0,4	0,4	0,2	Average forest area burned by fire in ha

Źródło: dane z Krajowego Systemu Informacji o Pożarach prowadzonego przez Instytut Badawczy Leśnictwa.  
Source: data of the National Forest Fire Information System held by the Forest Research Institute.

**Uwaga do tablic 6 (112)–8 (114).**

Dane dotyczą łowieckiego roku gospodarczego liczonego od 1 kwietnia danego roku do 31 marca roku następnego.

Note to tables 6 (112)–8 (114).

Data concern the hunting economic year from 1 April of a given year to 31 March of the following year.

**TABL. 6 (112). KOŁA I CZŁONKOWIE ORAZ OBWODY ŁOWIECKIE POLSKIEGO ZWIĄZKU ŁOWIECKIEGO**

Stan w dniu 31 marca

CLUBS, MEMBERS AND HUNTING DISTRICTS OF THE POLISH HUNTING ASSOCIATION

As of 31 March

WYSZCZEGÓLNIENIE	2010	2015	2020	2021	SPECIFICATION
Koła łowieckie:					Hunting clubs:
liczba <sup>a</sup>	210	176	185	186	number <sup>a</sup>
członkowie <sup>b</sup>	6907	6663	7020	6951	members <sup>b</sup>
Obwody łowieckie:					Hunting districts:
liczba	218	207	270	209	number
powierzchnia w tys. ha	949,1	931,9	1196,2	921,0	area in thousand ha
w tym na gruntach leśnych	360,9	358,1	462,1	358,9	of which on forest land

a, b Dane grupowane według: a – siedziby koła łowieckiego, b – miejsca zamieszkania członka koła.

Źródło: dane Polskiego Związku Łowieckiego.

a, b Data grouped according to: a – the seat of a hunting club, b – a place of residence of a hunting club member.

Source: data of the Polish Hunting Association.

**TABL. 7 (113). WAŻNIEJSZE ZWIERZĘTA ŁOWNE<sup>a</sup>**

Stan w dniu 10 marca

MAJOR GAME SPECIES<sup>a</sup>

As of 10 March

ZWIERZĘTA ŁOWNE	2010 <sup>b</sup>	2015	2020	2021	GAME SPECIES
W SZTUKACH IN HEADS					
Łosie	68	106	207	129	Moose
Daniele	1184	1293	1052	1514	Fallow deer
Mufłony	11	16	19	31	Mouflons
W TYSIĄCACH SZTUK IN THOUSAND HEADS					
Jelenie	7,8	8,4	9,5	9,7	Deer
Sarny	33,4	33,4	35,0	34,9	Roe deer
Dziki	8,1	9,5	2,5	2,2	Wild boars
Lisy	8,0	8,7	8,8	8,7	Foxes
Zajęce	17,5	17,8	16,5	16,1	Hares
Bażanty	33,4	30,6	26,9	24,2	Pheasants
Kuropatwy	15,1	8,2	5,7	5,0	Partridges

a Dane szacunkowe. b Dane nie obejmują ośrodków hodowli zwierzyny zarządzanych przez Lasy Państwowe.

Źródło: dane Dyrekcji Generalnej Lasów Państwowych, Polskiego Związku Łowieckiego oraz innych jednostek prowadzących ośrodki hodowli zwierzyny.

a Estimated data. b Data excluding game breeding centres managed by the State Forests.

Source: data of the General Directorate of the State Forests, Polish Hunting Association and other units running game breeding centres.

**TABL. 8 (114). ODSTRZAŁ<sup>a</sup> WAŻNIEJSZYCH ZWIERZĄT**SHOOTING<sup>a</sup> OF MAJOR GAME SPECIES

ZWIERZĘTA ŁOWNE	2010/11 <sup>b</sup>	2015/16	2020/21	2021/22	GAME SPECIES
	w szt. in heads				
Daniele	465	422	250	413	Fallow deer
Jelenie	2437	3570	3962	4276	Deer
Sarny	6821	8163	8228	8179	Roe deer
Dziki	7127	11185	10191	11057	Wild boars
Lisy	5285	7495	8454	8711	Foxes
Zajęce	977	931	3	400	Hares
Bażanty	8109	9478	3739	3923	Pheasants
Kuropatwy	62	30	39	10	Partridges

a Dane szacunkowe. b Dane nie obejmują ośrodków hodowli zwierzyny zarządzanych przez Lasy Państwowe.

Źródło: dane Dyrekcji Generalnej Lasów Państwowych, Polskiego Związku Łowieckiego oraz innych jednostek prowadzących ośrodki hodowli zwierzyny.

a Estimated data. b Data excluding game breeding centres managed by the State Forests.

Source: data of the General Directorate of the State Forests, Polish Hunting Association and other units running game breeding centres.