URZĄD STATYSTYCZNY W KATOWICACH
STATISTICAL OFFICE IN KATOWICE

WOJEWÓDZTWO ŚLĄSKIE

PODREGIONY
POWIATY
GMINY

2015

SUBREGIONS
POWIATS
GMINAS

ŚLĄSKIE VOIVODSHIP

KATOWICE 2015

KOMITET REDAKCYJNY URZĘDU STATYSTYCZNEGO / ***EDITORIAL BOARD OF THE STATISTICAL OFFICE***

PRZEWODNICZĄCY / *PRESIDENT*

Aurelia Hetmańska

ZASTĘPCA PRZEWODNICZĄCEGO / *VICE-PRESIDENT*

Grażyna Witkowska

CZŁONKOWIE / *MEMBERS*

Ilona Żurek
Małgorzata Góralczyk
Waldemar Szubert
Dorota Gwóźdź
Andrzej Marks
Katarzyna Mynarek
Jolanta Sota
Dorota Doniec
Mirosław Draszczyk
Małgorzata Widuch
Barbara Żurek
Alina Franczyk
Joanna Wieczorek

SEKRETARZ / *SECRETARY*

Anna Owczarek

Tłumaczenie na język angielski / *Translation into English*

Alicja Pawłowska-Pal

Redakcja merytoryczna i techniczna / *Editors and technical supervision*

Zespół pracowników Urzędu Statystycznego w Katowicach / *Team of the Statistical Office in Katowice*

Projekt okładki / *Cover design*

Lidia Motrenko-Makuch

Redakcja techniczna, skład i grafika komputerowa / *Technical supervision, typesetting and computer graphics*

Monika Lichota-Czapla

ISSN 1733-3318

Prosimy o podanie źródła przy publikowaniu danych US / ***When publishing SO data please indicate the source***

Publikacja dostępna na CD oraz w Internecie http://katowice.stat.gov.pl / *Publication available on CD-ROM and on the website http://katowice.stat.gov.pl*

PRZEDMOWA

Przekazuję Państwu kolejną edycję publikacji **„Województwo Śląskie 2015 – podregiony, powiaty, gminy”**, stanowiącej uzupełnienie „Rocznika Statystycznego Województwa Śląskiego 2015”. Wydawnictwo zawiera obszerny zestaw danych statystycznych charakteryzujących poziom życia społeczeństwa i stan gospodarki województwa śląskiego w przekroju terytorialnym.

Ogólną charakterystykę województwa w retrospekcji czasowej lat 2000, 2005, 2009–2014 oraz wybrane kategorie danych charakteryzujące zróżnicowanie zjawisk społeczno-gospodarczych w podregionach i powiatach w latach 2005 i 2014 zaprezentowano w tablicach przeglądowych. Szczegółowe dane statystyczne zgrupowano w 16 działach tematycznych, poprzedzonych uwagami ogólnymi, zawierającymi wyjaśnienia metodologiczne, dotyczące stosowanych pojęć oraz zakresu i źródeł przedstawionych informacji. Całość wzbogacono ilustracją graficzną w postaci map i wykresów.

Ujednolicona dla wszystkich urzędów statystycznych forma prezentacji danych w poszczególnych blokach tematycznych umożliwia dokonanie porównań i analiz międzywojewódzkich w zakresie zróżnicowania terytorialnego.

Dwujęzyczna, polsko-angielska publikacja dostępna jest w sprzedaży w wersji książkowej i na płycie CD, a także w postaci elektronicznej na stronie internetowej Urzędu Statystycznego w Katowicach **http://katowice.stat.gov.pl**.

Wyrażam nadzieję, że opracowanie przybliży Odbiorcom statystyczny obraz województwa śląskiego oraz okaże się pomocne w podejmowaniu strategicznych decyzji na szczeblu lokalnym i regionalnym. Zachęcam do korzystania z bogatej oferty informacyjnej statystyki publicznej.

D y r e k t o r
Urzędu Statystycznego w Katowicach

Hetmańska

AURELIA HETMAŃSKA

Katowice, grudzień 2015 r.

PREFACE

I would like to present you with the following edition of the publication ***"Śląskie Voivodship 2015 – Subregions, Powiats, Gminas"*** *being a supplement to the "Statistical Yearbook of the Śląskie Voivodship 2015". The publication contains a rich set of statistical data characterizing the standard of living and state of the economy in the Śląskie Voivodship in a territorial breakdown.*

General characteristics of the voivodship in a time retrospection of years 2000, 2005, 2009–2014 and selected categories of data characterizing the diversity of socio--economic phenomena in subregions and powiats in years 2005 and 2014 are presented in the review tables. Detailed statistical data are grouped in 16 chapters, preceded by general notes, containing methodological explanations concerning the applied concepts and the scope and sources of the information provided. The whole is enriched with a graphic illustration in the form of maps and charts.

Uniform for all statistical offices form of data presentation in particular thematic blocks allows to make comparisons and analyses of territorial differences among voivodships.

Bilingual publication in Polish and English is available for purchase in the form of a book, and on a CD-ROM, as well as in an electronic form on the website of the Statistical Office in Katowice ***http://katowice.stat.gov.pl****.*

I hope the elaboration will provide the readers a statistical picture of the Śląskie Voivodship and will be helpful in making strategic decisions at the local level and regional level. I would like to encourage all to profit from a rich information offer of official statistics.

D i r e c t o r
of the Statistical Office in Katowice

Hetmańska

AURELIA HETMAŃSKA

Katowice, December 2015

SPIS TREŚCI

CONTENTS

		Strona *Page*
Przedmowa	***Preface***	3 – 4
Spis tablic i wykresów	***List of tables and graphs***	6
Objaśnienia znaków umownych. Ważniejsze skróty	***Symbols. Major abbreviations***	12
Uwagi ogólne	***General notes***	13
TABLICE PRZEGLĄDOWE	***REVIEW TABLES***	
I. Ważniejsze dane o województwie (2000, 2005, 2009, 2010, 2011, 2012, 2013, 2014)	*Major data on the voivodship (2000, 2005, 2009, 2010, 2011, 2012, 2013, 2014)*	18
II. Wybrane dane o podregionach (NTS 3) i powiatach (NTS 4)	*Selected data by subregions (NTS 3) and powiats (NTS 4)*	36
DZIAŁY	***CHAPTERS***	
I. Stan i ochrona środowiska	*Environmental protection*	72
II. Podział administracyjny i samorząd terytorialny	*Administrative division and local government*	102
III. Bezpieczeństwo publiczne	*Public safety*	113
IV. Ludność	*Population*	118
V. Rynek pracy. Wynagrodzenia	*Labour market. Wages and salaries*	156
VI. Infrastruktura komunalna. Mieszkania	*Municipal infrastructure. Dwellings*	204
VII. Edukacja i wychowanie	*Education*	245
VIII. Ochrona zdrowia i pomoc społeczna	*Health care and social welfare*	296
IX. Kultura. Turystyka. Sport	*Culture. Tourism. Sport*	312
X. Leśnictwo	*Forestry*	329
XI. Transport	*Transport*	350
XII. Handel	*Trade*	357
XIII. Finanse publiczne	*Public finance*	360
XIV. Inwestycje. Środki trwałe	*Investments. Fixed assets*	414
XV. Rachunki regionalne	*Regional accounts*	421
XVI. Podmioty gospodarki narodowej	*Entities of the national economy*	425

SPIS TABLIC I WYKRESÓW

LIST OF TABLES AND GRAPHS

		Tabl. *Table*	Str. *Page*
DZIAŁ I	*CHAPTER I*		
STAN I OCHRONA ŚRODOWISKA	***ENVIRONMENTAL PROTECTION***		
Uwagi ogólne	*General notes*	x	72
Pobór wody na potrzeby gospodarki narodowej i ludności w 2014 r.	*Water withdrawal for needs of the national economy and population in 2014*	1	78
Powierzchnia i pobór wody do napełniania stawów rybnych w 2014 r.	*Area and water withdrawal for filling fish ponds in 2014*	2	80
Zużycie wody na potrzeby gospodarki narodowej i ludności w 2014 r.	*Water consumption for needs of the national economy and population in 2014*	3	82
Ścieki przemysłowe i komunalne oraz ludność korzystająca z oczyszczalni ścieków w 2014 r.	*Industrial and municipal wastewater and population connected to wastewater treatment plants in 2014*	4	84
Oczyszczalnie ścieków w 2014 r.	*Wastewater treatment plants in 2014*	5	86
Emisja i redukcja zanieczyszczeń powietrza w 2014 r.	*Emission and reduction of air pollutants in 2014*	6	90
Ochrona przyrody i krajobrazu w 2014 r.	*Nature and landscape protection in 2014*	7	92
Odpady wytworzone i dotychczas składowane (nagromadzone) oraz tereny ich składowania w 2014 r.	*Waste generated and landfilled up to now (accumulated) as well as its landfill area in 2014*	8	94
Nakłady na środki trwałe służące ochronie środowiska i gospodarce wodnej według wybranych kierunków inwestowania w 2014 r. (ceny bieżące)	*Outlays on fixed assets in environmental protection and water management by selected directions of investing in 2014 (current prices)*	9	96
Nakłady na środki trwałe służące ochronie środowiska i gospodarce wodnej według źródeł finansowania w 2014 r. (ceny bieżące)	*Outlays on fixed assets in environmental protection and water management by financing source in 2014 (current prices)*	10	98
DZIAŁ II	*CHAPTER II*		
PODZIAŁ ADMINISTRACYJNY I SAMORZĄD TERYTORIALNY	***ADMINISTRATIVE DIVISION AND LOCAL GOVERNMENT***		
Uwagi ogólne	*General notes*	x	102
Jednostki podziału terytorialnego w 2014 r.	*Territorial division units in 2014*	1 (11)	103
Radni rad gmin według płci, wieku i poziomu wykształcenia w 2014 r.	*Councillors of gmina councils by sex, age and educational level in 2014*	2 (12)	105
Radni rad powiatów i rad miast w miastach na prawach powiatu według płci, wieku i poziomu wykształcenia w 2014 r.	*Councillors of powiat councils and city councils in cities with powiat status by sex, age and educational level in 2014*	3 (13)	111
DZIAŁ III	*CHAPTER III*		
BEZPIECZEŃSTWO PUBLICZNE	***PUBLIC SAFETY***		
Uwagi ogólne	*General notes*	x	113
Przestępstwa stwierdzone przez policję w zakończonych postępowaniach przygotowawczych w 2014 r.	*Ascertained crimes by the Police in completed preparatory proceedings in 2014*	1 (14)	114
Wskaźniki wykrywalności sprawców przestępstw stwierdzonych przez policję w 2014 r.	*Rates of detectability of delinquents in ascertained crimes by the Police in 2014*	2 (15)	116

		Tabl. *Table*	Str. *Page*
DZIAŁ IV	*CHAPTER IV*		
LUDNOŚĆ	***POPULATION***		
Uwagi ogólne	*General notes*	x	118
Powierzchnia i ludność w 2014 r.	*Area and population in 2014*	1 (16)	120
Ludność według płci oraz biologicznych i edukacyjnych grup wieku w 2014 r.	*Population by sex and biological and educational age groups in 2014*	2 (17)	134
Ruch naturalny ludności w 2014 r.	*Vital statistics in 2014*	3 (18)	136
Małżeństwa, rozwody i separacje w 2014 r.	*Marriages, divorces and separations in 2014*	4 (19)	144
Zgony według wybranych przyczyn w 2013 r.	*Deaths by selected causes in 2013*	5 (20)	146
Migracje wewnętrzne i zagraniczne ludności na pobyt stały w 2014 r.	*Internal and international migration of population for permanent residence in 2014*	6 (21)	148
Migracje wewnętrzne ludności na pobyt stały w 2014 r.	*Internal migration of population for permanent residence in 2014*	7 (22)	152
DZIAŁ V	*CHAPTER V*		
RYNEK PRACY. WYNAGRODZENIA	***LABOUR MARKET. WAGES AND SALARIES***		
Uwagi ogólne	*General notes*	x	156
Pracujący	***Employment***		
Pracujący w 2014 r.	*Employed persons in 2014*	1 (23)	163
Przeciętne zatrudnienie w 2014 r.	*Average paid employment in 2014*	2 (24)	170
Bezrobocie	***Unemployment***		
Bezrobotni zarejestrowani i stopa bezrobocia w 2014 r.	*Registered unemployed persons and unemployment rate in 2014*	3 (25)	172
Bezrobotni nowo zarejestrowani i wyrejestrowani oraz oferty pracy w 2014 r.	*Newly registered unemployed persons and persons removed from unemployment rolls as well as job offers in 2014*	4 (26)	174
Bezrobotni zarejestrowani według płci w 2014 r.	*Registered unemployed persons by sex in 2014*	5 (27)	176
Bezrobotni zarejestrowani według wieku i poziomu wykształcenia w 2014 r.	*Registered unemployed persons by age and educational level in 2014*	6 (28)	182
Bezrobotni zarejestrowani według czasu pozostawania bez pracy w 2014 r.	*Registered unemployed persons by duration of unemployment in 2014*	7 (29)	186
Bezrobotni zarejestrowani według stażu pracy w 2014 r.	*Registered unemployed persons by work seniority in 2014*	8 (30)	188
Bezrobotni zarejestrowani będący w szczególnej sytuacji na rynku pracy w 2014 r.	*Registered unemployed persons with a specific situation on the labour market in 2014*	9 (31)	190
Warunki pracy	***Work conditions***		
Poszkodowani w wypadkach przy pracy oraz liczba dni niezdolności do pracy spowodowanej wypadkami w 2014 r.	*Persons injured in accidents at work and the number of days of inability to work caused by accidents in 2014*	10 (32)	192
Zatrudnieni w warunkach zagrożenia w 2014 r.	*Persons working in hazardous conditions in 2014*	11 (33)	194
Zatrudnieni w warunkach zagrożenia czynnikami szkodliwymi i niebezpiecznymi dla zdrowia w 2014 r.	*Persons working in hazardous conditions harmful and dangerous to health in 2014*	12 (34)	196
Zatrudnieni na stanowiskach pracy, dla których dokonano oceny ryzyka zawodowego w 2014 r.	*Paid employees on position for which evaluation of occupational risk was done in 2014*	13 (35)	200
Wynagrodzenia	***Wages and salaries***		
Przeciętne miesięczne wynagrodzenia brutto w 2014 r.	*Average monthly gross wages and salaries in 2014*	14 (36)	202

		Tabl. *Table*	Str. *Page*
DZIAŁ VI	*CHAPTER VI*		
INFRASTRUKTURA KOMUNALNA. MIESZKANIA	***MUNICIPAL INFRASTRUCTURE. DWELLINGS***		
Uwagi ogólne	*General notes*	x	204
Infrastruktura komunalna	***Municipal infrastructure***		
Wodociągi i kanalizacja w 2014 r.	*Water supply and sewage networks in 2014*	1 (37)	207
Sieć gazowa oraz odbiorcy i zużycie gazu z sieci w gospodarstwach domowych w 2014 r.	*Gas supply network as well as consumers and consumption of gas from gas supply system in households in 2014*	2 (38)	215
Odbiorcy oraz zużycie energii elektrycznej w gospodarstwach domowych w 2014 r.	*Consumers and consumption of electricity in households in 2014*	3 (39)	217
Odpady komunalne zmieszane, nieczystości ciekłe i składowiska w 2014 r.	*Mixed municipal waste, liquid waste and landfill sites in 2014*	4 (40)	219
Mieszkania	***Dwellings***		
Zasoby mieszkaniowe w 2014 r.	*Dwelling stocks in 2014*	5 (41)	221
Mieszkania w zasobach mieszkaniowych wyposażone w instalacje w 2014 r.	*Dwellings in dwelling stocks fitted with installations in 2014*	6 (42)	229
Budynki oddane do użytkowania w 2014 r.	*Buildings completed in 2014*	7 (43)	231
Mieszkania oddane do użytkowania w 2014 r.	*Dwellings completed in 2014*	8 (44)	233
Wybrane wskaźniki w zakresie mieszkań oddanych do użytkowania w 2014 r.	*Selected indices of dwellings completed in 2014*	9 (45)	241
Mieszkania oddane do użytkowania według form budownictwa w 2014 r.	*Dwellings completed by forms of construction in 2014*	10 (46)	243
DZIAŁ VII	*CHAPTER VII*		
EDUKACJA I WYCHOWANIE	***EDUCATION***		
Uwagi ogólne	*General notes*	x	245
Szkoły podstawowe dla dzieci i młodzieży w roku szkolnym 2014/15	*Primary schools for children and youth in the 2014/15 school year*	1 (47)	249
Gimnazja dla dzieci i młodzieży w roku szkolnym 2014/15	*Lower secondary schools for children and youth in the 2014/15 school year*	2 (48)	258
Zasadnicze szkoły zawodowe dla młodzieży oraz szkoły specjalne przysposabiające do pracy w roku szkolnym 2014/15	*Basic vocational schools for youth as well as special job-training schools in the 2014/15 school year*	3 (49)	267
Licea ogólnokształcące dla młodzieży w roku szkolnym 2014/15	*General secondary schools for youth in the 2014/15 school year*	4 (50)	270
Technika oraz ogólnokształcące szkoły artystyczne dla młodzieży w roku szkolnym 2014/15	*Technical secondary schools as well as general art schools for youth in the 2014/15 school year*	5 (51)	272
Szkoły policealne w roku szkolnym 2014/15	*Post-secondary schools in the 2014/15 school year.*	6 (52)	274
Uczący się języków obcych w szkołach podstawowych i gimnazjach dla dzieci i młodzieży w roku szkolnym 2014/15	*Pupils and students studying foreign languages in primary schools and lower secondary schools for children and youth in the 2014/15 school year*	7 (53)	276
Uczący się języków obcych w szkołach ponadgimnazjalnych dla dzieci i młodzieży oraz policealnych w roku szkolnym 2014/15	*Students studying foreign languages in upper secondary schools for children and youth and in post-secondary schools in the 2014/15 school year*	8 (54)	280
Szkoły dla dorosłych w roku szkolnym 2014/15	*Schools for adults in the 2014/15 school year*	9 (55)	284
Wychowanie przedszkolne w roku szkolnym 2014/15	*Pre-primary education in the 2014/15 school year*	10 (56)	287

		Tabl. *Table*	Str. *Page*
DZIAŁ VIII	*CHAPTER VIII*		
OCHRONA ZDROWIA I POMOC SPOŁECZNA	***HEALTH CARE AND SOCIAL WELFARE***		
Uwagi ogólne	*General notes*	x	296
Łóżka w szpitalach ogólnych, apteki ogólnodostępne i punkty apteczne w 2014 r.	*Beds in general hospitals, generally available pharmacies and pharmaceutical outlets in 2014*	1 (57)	299
Ambulatoryjna opieka zdrowotna w 2014 r.	*Out-patient health care in 2014*	2 (58)	301
Żłobki i kluby dziecięce w 2014 r.	*Nurseries and children's clubs in 2014*	3 (59)	303
Rodzinna piecza zastępcza w 2014 r.	*Family foster care in 2014*	4 (60)	305
Instytucjonalna piecza zastępcza w 2014 r.	*Institutional foster care in 2014*	5 (61)	307
Pomoc społeczna stacjonarna w 2014 r.	*Stationary social welfare in 2014*	6 (62)	310
DZIAŁ IX	*CHAPTER IX*		
KULTURA. TURYSTYKA. SPORT	***CULTURE. TOURISM. SPORT***		
Uwagi ogólne	*General notes*	x	312
Kultura	***Culture***		
Biblioteki publiczne (z filiami) w 2014 r.	*Public libraries (with branches) in 2014*	1 (63)	314
Muzea w 2014 r.	*Museums in 2014*	2 (64)	321
Kina stałe w 2014 r.	*Fixed cinemas in 2014*	3 (65)	323
Turystyka	***Tourism***		
Baza noclegowa turystyki w 2014 r.	*Tourist accommodation establishments in 2014*	4 (66)	325
Sport	***Sport***		
Kluby sportowe w 2014 r.	*Sports clubs in 2014*	5 (67)	327
DZIAŁ X	*CHAPTER X*		
LEŚNICTWO	***FORESTRY***		
Uwagi ogólne	*General notes*	x	329
Powierzchnia gruntów leśnych w 2014 r.	*Forest land area in 2014*	1 (68)	330
Powierzchnia lasów w 2014 r.	*Forest area in 2014*	2 (69)	339
Grunty nieleśne zalesione i przeznaczone do zalesienia w 2014 r.	*Non-forest land afforested and designated for afforestation in 2014*	3 (70)	346
Lasy prywatne i gminne w 2014 r.	*Private and gmina forests in 2014*	4 (71)	348
DZIAŁ XI	*CHAPTER XI*		
TRANSPORT	***TRANSPORT***		
Uwagi ogólne	*General notes*	x	350
Drogi publiczne w 2014 r.	*Public roads in 2014*	1 (72)	351
Pojazdy samochodowe i ciągniki zarejestrowane w 2014 r.	*Registered road vehicles and tractors in 2014*	2 (73)	353
Wypadki drogowe i ich ofiary w 2014 r.	*Road traffic accidents and their casualties in 2014*	3 (74)	355

		Tabl. *Table*	Str. *Page*
DZIAŁ XII	*CHAPTER XII*		
HANDEL	***TRADE***		
Uwagi ogólne	*General notes*	x	357
Targowiska w 2014 r.	*Marketplaces in 2014*	1 (75)	358
DZIAŁ XIII	*CHAPTER XIII*		
FINANSE PUBLICZNE	***PUBLIC FINANCE***		
Uwagi ogólne	*General notes*	x	360
Dochody budżetów gmin według rodzajów w 2014 r.	*Revenue of gminas budgets by type in 2014*	1 (76)	362
Wydatki budżetów gmin według rodzajów w 2014 r.	*Expenditure of gminas budgets by type in 2014*	2 (77)	374
Wydatki budżetów gmin według działów w 2014 r.	*Expenditure of gminas budgets by division in 2014*	3 (78)	380
Dochody i wydatki budżetów gmin na 1 mieszkańca w 2014 r.	*Revenue and expenditure of gminas budgets per capita in 2014*	4 (79)	392
Dochody budżetów powiatów i miast na prawach powiatu według rodzajów w 2014 r.	*Revenue of powiats budgets and cities with powiat status budgets by type in 2014*	5 (80)	398
Dochody budżetów powiatów i miast na prawach powiatu według działów w 2014 r.	*Revenue of powiats budgets and cities with powiat status budgets by division in 2014*	6 (81)	402
Wydatki budżetów powiatów i miast na prawach powiatu według rodzajów w 2014 r.	*Expenditure of powiats budgets and cities with powiat status budgets by type in 2014*	7 (82)	406
Wydatki budżetów powiatów i miast na prawach powiatu według działów w 2014 r.	*Expenditure of powiats budgets and cities with powiat status budgets by division in 2014*	8 (83)	408
Dochody i wydatki budżetów powiatów i miast na prawach powiatu na 1 mieszkańca w 2014 r.	*Revenue and expenditure of powiats budgets and cities with powiat status budgets per capita in 2014*	9 (84)	412
DZIAŁ XIV	*CHAPTER XIV*		
INWESTYCJE. ŚRODKI TRWAŁE	***INVESTMENTS. FIXED ASSETS***		
Uwagi ogólne	*General notes*	x	414
Inwestycje	***Investments***		
Nakłady inwestycyjne w przedsiębiorstwach w 2014 r. (ceny bieżące)	*Investment outlays in enterprises in 2014 (current prices)*	1 (85)	417
Środki trwałe	***Fixed assets***		
Wartość brutto środków trwałych w przedsiębiorstwach w 2014 r. (bieżące ceny ewidencyjne)	*Gross value of fixed assets in enterprises in 2014 (current book-keeping prices)*	2 (86)	419
DZIAŁ XV	*CHAPTER XV*		
RACHUNKI REGIONALNE	***REGIONAL ACCOUNTS***		
Uwagi ogólne	*General notes*	x	421
Produkt krajowy brutto (ceny bieżące)	*Gross domestic product (current prices)*	1 (87)	423
Wartość dodana brutto według rodzajów działalności (ceny bieżące)	*Gross value added by kind of activity (current prices)*	2 (88)	424

		Tabl. *Table*	Str. *Page*
DZIAŁ XVI	*CHAPTER XVI*		
PODMIOTY GOSPODARKI NARODOWEJ	***ENTITIES OF THE NATIONAL ECONOMY***		
Uwagi ogólne	*General notes*	x	425
Podmioty gospodarki narodowej w rejestrze REGON w 2014 r.	*Entities of the national economy in the REGON register in 2014*	1 (89)	426
Podmioty gospodarki narodowej w rejestrze REGON według wybranych sekcji w 2014 r.	*Entities of the national economy in the REGON register by selected sections in 2014*	2 (90)	436
Spółki handlowe według form prawnych w 2014 r.	*Commercial companies by legal status in 2014*	3 (91)	450

SPIS WYKRESÓW

LIST OF GRAPHS

		Strona *Page*
Podział administracyjny województwa śląskiego w 2014 r.	*Administrative division of the Śląskie Voivodship in 2014*	112-113
Nakłady na środki trwałe (ceny bieżące) na 1 mieszkańca w 2014 r.	*Outlays on fixed assets (current prices) per capita in 2014*	112-113
Ścieki przemysłowe i komunalne oczyszczane w % ścieków wymagających oczyszczania w 2014 r.	*Industrial and municipal wastewater treated in % of wastewater requiring treatment in 2014*	112-113
Ludność na 1 km^2 w 2014 r.	*Population per 1 km^2 in 2014*	112-113
Przyrost naturalny na 1000 ludności w 2014 r.	*Natural increase per 1000 population in 2014*	112-113
Urodzenia i zgony w 2014 r.	*Births and deaths in 2014*	112-113
Saldo migracji wewnętrznych i zagranicznych na pobyt stały na 1000 ludności w 2014 r.	*Net internal and international migration for permanent residence per 1000 population in 2014*	112-113
Stopa bezrobocia rejestrowanego w 2014 r.	*Registered unemployment rate in 2014*	112-113
Wybrane kategorie bezrobotnych zarejestrowanych w % ogółem w 2014 r.	*Selected categories of registered unemployed persons in % of total in 2014*	112-113
Pracujący na 1000 ludności w 2014 r.	*Employed persons per 1000 population in 2014*	112-113
Mieszkania oddane do użytkowania (2005, 2014)	*Dwellings completed (2005, 2014)*	112-113
Biblioteki publiczne w 2014 r.	*Public libraries in 2014*	112-113
Lesistość w 2014 r.	*Forest cover in 2014*	112-113
Dochody i wydatki budżetów powiatów oraz miast na prawach powiatu na 1 mieszkańca w 2014 r.	*Revenue and expenditure of powiats budgets and cities with powiat status budgets per capita in 2014*	112-113
Wynik finansowy budżetów powiatów oraz miast na prawach powiatu w 2014 r.	*Financial result of powiats budgets and cities with powiat status budgets in 2014*	112-113
Podmioty gospodarki narodowej na 1000 ludności w 2014 r.	*Entities of the national economy per 1000 population in 2014*	112-113

OBJAŚNIENIA ZNAKÓW UMOWNYCH
SYMBOLS

Kreska	(–)	– zjawisko nie wystąpiło. *magnitude zero.*
Zero:	(0)	– zjawisko istniało w wielkości mniejszej od 0,5; *magnitude not zero, but less than 0,5 of a unit;*
	(0,0)	– zjawisko istniało w wielkości mniejszej od 0,05. *magnitude not zero, but less than 0,05 of a unit.*
Kropka	(•)	– zupełny brak informacji lub brak informacji wiarygodnych. *data not available or not reliable.*
Znak	x	– wypełnienie pozycji jest niemożliwe lub niecelowe. *not applicable.*
Znak	Δ	– oznacza, że nazwy zostały skrócone w stosunku do obowiązującej klasyfikacji; ich pełne nazwy podano w uwagach ogólnych na str. 17. *categories of applied classification are presented in abbreviated form; their full names are given in the general notes on page 17.*
Znak	*	– oznacza, że dane zostały zmienione w stosunku do wcześniej opublikowanych. *data revised.*
Znak	#	– oznacza, że dane nie mogą być opublikowane ze względu na konieczność zachowania tajemnicy statystycznej w rozumieniu ustawy o statystyce publicznej. *data may not be published due to the necessity of maintaining statistical confidentiality in accordance with the Law on Public Statistics.*
„W tym” *„Of which”*		– oznacza, że nie podaje się wszystkich składników sumy. *– indicates that not all elements of the sum are given.*
Przecinek (,) *Comma*		– oznacza liczby prezentujące liczby dziesiętne. *– used in figures represents the decimal point.*

WAŻNIEJSZE SKRÓTY
MAJOR ABBREVIATIONS

tys. *thous.*	= tysiąc *= thousand*	dm^3	= decymetr sześcienny *cubic decimetre*	tabl.	= tablica *table*
mln	= milion *million*	m^3	= metr sześcienny *cubic metre*	ust.	= ustęp
zł *zl*	= złoty *= zloty*	dam^3	= dekametr sześcienny *cubic decametre*	Dz. U.	= Dziennik Ustaw
szt. *pcs*	= sztuka *= piece*	hm^3	= hektometr sześcienny *cubic hectometre*	i in.	= i inni
wol. *vol.*	= wolumin *= volume*	kWh	= kilowatogodzina *kilowatt·hour*	itp. *etc.*	= i tym podobne *= and the like*
kg	= kilogram *kilogram*	GWh	= gigawatogodzina *gigawatt·hour*	m.in. *i.a.*	= między innymi *= among others*
dt	= decytona *deciton*	r.	= rok	np. *e.g.*	= na przykład *= for example*
t	= tona *tonne*	cd. *cont.*	= ciąg dalszy *= continued*	tj. *i.e.*	= to jest *= that is*
km	= kilometr *kilometre*	dok. *cont.*	= dokończenie *= continued*	PKD	= Polska Klasyfikacja Działalności *Polish Classification of Activities*
m^2	= metr kwadratowy *square metre*	Lp. *No.*	= liczba porządkowa *= number*	NTS	= Nomenklatura Jednostek Terytorialnych do Celów Statystycznych *Nomenclature of Territorial Units for Statistical Purposes*
ha	= hektar *hectare*	nr (Nr) *No.*	= numer *= number*	EKG *ECE*	= Europejska Komisja Gospodarcza *= Economic Commission for Europe*
km^2	= kilometr kwadratowy *square kilometre*	poz.	= pozycja	ONZ *UN*	= Organizacja Narodów Zjednoczonych *= United Nations*
l	= litr *litre*	pkt	= punkt	EURO-STAT	= Urząd Statystyczny Unii Europejskiej *= Statistical Office of the European Union*

UWAGI OGÓLNE

1. Dane zamieszczone w publikacji – jeśli nie zaznaczono inaczej – podano **w każdorazowym podziale administracyjnym kraju** oraz zgodnie z każdorazowym stanem organizacyjnym jednostek gospodarki narodowej.

W tablicach zawierających informacje w podziale na **miasta** i **wieś** przez **„miasta"** rozumie się gminy miejskie oraz miasta w gminach miejsko-wiejskich, przez **„wieś"** – gminy wiejskie oraz obszary wiejskie w gminach miejsko-wiejskich.

2. Dane prezentowane dla województwa, podregionów, powiatów i gmin odpowiadają poziomowi 2, 3, 4 i 5 Nomenklatury Jednostek Terytorialnych do Celów Statystycznych (NTS), opracowanej na podstawie Nomenclature of Territorial Units for Statistics (NUTS) obowiązującej w krajach Unii Europejskiej, zgodnie z Rozporządzeniem (WE) Nr 1059/2003 Parlamentu Europejskiego i Rady z dnia 26 V 2003 r. (Dz. Urz. UE L 154 z 21 VI 2003 r., z późniejszymi zmianami). NTS obowiązująca od 1 I 2015 r. wprowadzona została rozporządzeniem Rady Ministrów zmieniającym rozporządzenie w sprawie Nomenklatury Jednostek Terytorialnych do Celów Statystycznych (NTS) z dnia 3 XII 2014 r. (Dz. U. 2014 poz. 1992) w miejsce obowiązującej do 31 XII 2014 r. Klasyfikacja ta ma na celu zapewnienie zbierania, opracowywania i udostępniania na obszarze UE porównywalnych danych dla określonych statystyk regionalnych państw członkowskich.

Nomenklatura Jednostek Terytorialnych do Celów Statystycznych opracowana została w oparciu o istniejący zasadniczy trójstopniowy podział kraju na województwa, powiaty i gminy, przy pomocy którego wyodrębnione zostały także dwa dodatkowe nieadministracyjne poziomy, tj. regiony i podregiony. NTS dzieli Polskę na terytorialne, hierarchicznie powiązane jednostki na 5 poziomach, z czego:

– 3 określono jako poziomy regionalne:
  – poziom 1 – **regiony** (6 jednostek) - grupują jednostki szczebla wojewódzkiego,
  – poziom 2 – **województwa** (16 jednostek),
  – poziom 3 – **podregiony** (w kraju 72 jednostki; w województwie śląskim – 8 jednostek) – grupują jednostki szczebla powiatowego,

GENERAL NOTES

1. *Data in the publication, unless otherwise indicated, are presented according to* ***the administrative division of the country in a given period****, as well as in accordance with the respective organizational status of units of the national economy.*

In the tables containing information divided into ***urban areas*** *and* ***rural areas****, the term* ***"urban areas"*** *is understood as urban gminas and towns located in urban-rural gminas, while the term* ***"rural areas"*** *is understood as rural gminas and rural area in urban-rural gminas.*

2. *Data presented for the voivodship, subregions, powiats and gminas correspond to levels 2, 3, 4 and 5 of the Nomenclature of Territorial Units for Statistical Purposes (NTS), compiled on the basis of the Nomenclature of Territorial Units for Statistics (NUTS) obligatory in countries of the European Union according to the Regulation (EC) No. 1059/2003 of the European Parliament and Council of 26 V 2003 (OJL 154 dated 21 VI 2003, with later amendments). NTS in force since 1 I 2015 was introduced by the decree of the Council of Ministers amending the decree on Nomenclature of Territorial Units for Statistical Purposes (NTS) of 3 XII 2014 (Journal of Laws 2014 item 1992) replacing the NTS in force until 31 XII 2014. The Classification is to ensure the collection, elaboration and dissemination on the EU territory of comparable data for particular regional statistics of Member States.*

The Nomenclature of Territorial Units for Statistical Purposes was developed based on the binding three-tier division of the country into voivodships, powiats and gminas, on the basis of which two additional non-administrative levels were established i.e., regions and subregions. NTS divides Poland into territorial units, hierarchically tied on 5 levels, of which:

– 3 levels were defined as regional:
  – level 1 – ***regions*** *(6 units) – grouping together voivodships,*
  – level 2 – ***voivodships*** *(16 units),*
  – level 3 – ***subregions*** *(in the country 72 units; in the Śląskie Voivodship – 8 units) – grouping together powiats,*

– 2 określono jako poziomy lokalne:
  – poziom 4 – **powiaty i miasta na prawach powiatu** (w kraju 314+66 jednostek; w województwie śląskim – 17+19),
  – poziom 5 – **gminy** (w kraju 2478 jednostek; w województwie śląskim – 167).

3. Prezentowane dane – jeśli nie zaznaczono inaczej – dotyczą **całej gospodarki narodowej**.

4. Prezentowane informacje przedstawione zostały stosownie do zakresu prowadzonych badań, uwzględniających podmioty klasyfikowane według kryterium **liczby pracujących** i – jeśli nie zaznaczono inaczej – obejmują podmioty o liczbie pracujących:
– do 9 osób,
– od 10 do 49 osób,
– 50 osób i więcej.

5. Dane prezentuje się:
1) w układzie **Polskiej Klasyfikacji Działalności – PKD 2007**, opracowanej na podstawie Statystycznej Klasyfikacji Działalności Gospodarczej we Wspólnocie Europejskiej – Statistical Classification of Economic Activities in the European Community – NACE Rev. 2. PKD 2007, wprowadzonej z dniem 1 I 2008 r. rozporządzeniem Rady Ministrów z dnia 24 XII 2007 r. (Dz. U. Nr 251, poz. 1885, z późniejszymi zmianami), która zastąpiła Polską Klasyfikację Działalności – PKD 2004.

PKD 2007, w stosunku do klasyfikacji PKD 2004, wprowadziła zmiany zakresowe polegające na uwzględnieniu nowych grupowań rodzajów działalności, a także na przesunięciu rodzajów działalności pomiędzy poszczególnymi poziomami klasyfikacyjnymi. Zmiany te spowodowały w niektórych przypadkach brak porównywalności danych również przy niezmienionych nazwach poziomów klasyfikacyjnych.

W ramach PKD 2007 wyodrębniono jako dodatkowe grupowania:

„Przemysł'', który obejmuje następujące sekcje: ,,Górnictwo i wydobywanie'', ,,Przetwórstwo przemysłowe'', ,,Wytwarzanie i zaopatrywanie w energię elektryczną, gaz, parę wodną, gorącą wodę i powietrze do układów klimatyzacyjnych'' oraz ,,Dostawa wody; gospodarowanie ściekami i odpadami oraz działalność związana z rekultywacją'',

– 2 levels were defined as local:
  – level 4 – ***powiats and cities with powiat status*** *(in the country 314+66 units; in the Śląskie Voivodship – 17+19),*
  – level 5 – ***gminas*** *(in the country 2478 units; in the Śląskie Voivodship – 167).*

3. *Presented data, unless otherwise indicated, concern the* ***entire national economy****.*

4. *Information is presented in compliance with the scope of conducted surveys, taking into account entities classified according to the criterion of the* ***number of persons employed****, and, unless otherwise indicated include entities employing:*
– up to 9 persons,
– from 10 to 49 persons,
– 50 persons and more.

5. *Data are presented:*
1) according to the ***Polish Classification of Activities – PKD 2007****, compiled on the basis of the Statistical Classification of Economic Activities in the European Community – NACE Rev. 2. PKD 2007, introduced on 1 I 2008 by the decree of the Council of Ministers dated 24 XII 2007 (Journal of Laws No. 251, item 1885, with later amendments) which replaced the formerly applied Polish Classification of Activities – PKD 2004/NACE Rev. 1.1.*

The changes introduced to the PKD 2007, in relation to the PKD 2004, resulted mainly from the modifications concerning the scope, consisting in new groupings of types of activity, and also in transfers of types of activity between individual classification levels. These changes resulted in the lack of comparability of data, also when the names of classification levels remained unchanged.

In the PKD 2007 additional groupings were introduced:

"Industry" *including sections: "Mining and quarrying", "Manufacturing", "Electricity, gas, steam and air conditioning supply" and "Water supply; sewerage, waste management and remediation activities".*

sekcje G, H, I, J – „Handel hurtowy i detaliczny; naprawa pojazdów samochodowych, włączając motocykle", „Transport i gospodarka magazynowa", „Działalność związana z zakwaterowaniem i usługami gastronomicznymi", „Informacja i komunikacja",

sekcje K, L – „Działalność finansowa i ubezpieczeniowa", „Działalność związana z obsługą rynku nieruchomości".

Pod pojęciem **„Pozostałe usługi"** ujęte są sekcje: „Działalność profesjonalna, naukowa i techniczna", „Działalność w zakresie usług administrowania i działalność wspierająca", „Administracja publiczna i obrona narodowa; obowiązkowe zabezpieczenia społeczne", „Edukacja", „Opieka zdrowotna i pomoc społeczna", „Działalność związana z kulturą, rozrywką i rekreacją", „Pozostała działalność usługowa", „Gospodarstwa domowe zatrudniające pracowników; gospodarstwa domowe produkujące wyroby i świadczące usługi na własne potrzeby" oraz „Organizacje i zespoły eksterytorialne".

2) według **sektorów własności**:

– **sektor publiczny** – grupujący własność państwową (Skarbu Państwa i państwowych osób prawnych), własność jednostek samorządu terytorialnego oraz „własność mieszaną" z przewagą kapitału (mienia) podmiotów sektora publicznego,

– **sektor prywatny** – grupujący własność prywatną krajową (osób fizycznych i pozostałych jednostek prywatnych), własność zagraniczną (osób zagranicznych) oraz „własność mieszaną" z przewagą kapitału (mienia) podmiotów sektora prywatnego i brakiem przewagi sektorowej w kapitale (mieniu) podmiotu.

„Własność mieszana" określana jest głównie dla spółek i wyznaczana na podstawie struktury kapitału (mienia) deklarowanego we wniosku rejestracyjnym spółki.

6. Dane według sekcji PKD 2007 oraz w podziale terytorialnym opracowano – jeśli nie zaznaczono inaczej – tzw. metodą przedsiębiorstw.

Metoda przedsiębiorstw (podmiotowa) oznacza przyjmowanie całych podmiotów gospodarki narodowej za podstawę grupowania wszystkich danych charakteryzujących ich działalność według poszczególnych poziomów klasyfikacyjnych i podziałów terytorialnych.

sections G, H, I, J *– "Wholesale and retail trade, repair of motor vehicles and motorcycles", "Transportation and storage", "Accommodation and food service activities", "Information and communication".*

sections K, L *– "Financial and insurance activities", "Real estate activities".*

The item ***"Other services"*** *was introduced including sections: "Professional, scientific and technical activities", "Administrative and support service activities", "Public administration and defence; compulsory social security", "Education", "Human health and social work activities", "Arts, entertainment and recreation", "Other service activities", "Activities of households as employers; undifferentiated goods-and-services-producing activities of households for own use" and "Activities of exterritorial organizations and bodies".*

2) according to ***ownership sectors:***

– ***public sector*** *– grouping state ownership (of the State Treasury and state legal persons), local government entity ownership as well as "mixed ownership" with a predominance of public sector entity capital (property),*

– ***private sector*** *– grouping private domestic ownership (of natural persons and other private entities), foreign ownership (of foreign persons) as well as "mixed ownership" with a predominance of private sector entity capital (property) and lack of predominance of public or private sector in the capital (property) of the entity.*

"Mixed ownership" is defined mainly for companies and determined on the basis of the capital (property) structure as declared in a company's registration application.

6. *Data according to the PKD 2007 sections as well as according to administrative division are compiled using the so-called enterprise method, unless otherwise noted.*

In the ***enterprise*** *(entity)* ***method****, the entire organizational unit of entities in the national economy is the basis for grouping all data describing their activity according to individual classification levels and territorial divisions.*

7. Przez **podmioty gospodarki narodowej** rozumie się jednostki prawne, tj. osoby prawne, jednostki organizacyjne niemające osobowości prawnej oraz osoby fizyczne prowadzące działalność gospodarczą.

Pod pojęciem **podmiotów gospodarczych** rozumie się podmioty prowadzące działalność gospodarczą (produkcyjną i usługową) na własny rachunek w celu osiągnięcia zysku.

8. Liczby względne (wskaźniki, odsetki) obliczono z reguły na podstawie danych bezwzględnych wyrażonych z większą dokładnością niż podano w tablicach.

9. Przy przeliczaniu na 1 mieszkańca (1000 ludności itp.) danych według stanu w końcu roku przyjęto liczbę ludności według stanu w dniu 31 XII, a przy przeliczaniu danych charakteryzujących wielkość zjawiska w ciągu roku (np. dochody i wydatki budżetów gmin, produkcja) – według stanu w dniu 30 VI.

U w a g a. Do przeliczeń przyjęto liczbę ludności opracowaną – jeśli nie zaznaczono inaczej – za 2000 r. i lata 2005–2009 na bazie Narodowego Spisu Powszechnego Ludności i Mieszkań 2002 (dla 2000 r. według podziału administracyjnego obowiązującego w dniu 31 XII 2002 r.); od 2010 r. na bazie Narodowego Spisu Powszechnego Ludności i Mieszkań 2011 (dla 2010 r. według podziału administracyjnego obowiązującego w dniu 31 XII 2011 r.).

10. Dane – jeśli nie zaznaczono inaczej – nie obejmują jednostek budżetowych prowadzących działalność w zakresie obrony narodowej i bezpieczeństwa publicznego.

11. Niektóre dane liczbowe zostały podane na podstawie danych nieostatecznych i mogą ulec zmianie w następnych publikacjach Urzędu Statystycznego.

12. Ze względu na zaokrąglenia danych, w niektórych przypadkach sumy składników mogą się różnić od podanych wielkości „ogółem".

13. Informacje statystyczne pochodzące ze źródeł spoza Urzędu Statystycznego opatrzono odpowiednimi notami.

7. *The term* ***entities of the national economy*** *is understood as legal entities, i.e.: legal persons, organizational entities without legal personality as well as natural persons conducting economic activity.*

The term ***economic entities*** *is understood as entities conducting economic activity (production and services) on their own-account in order to earn a profit.*

8. Relative numbers (indices, percentages) *are, as a rule, calculated on the basis of absolute data expressed with higher precision than that presented in the tables.*

9. When computing per capita data (1000 population etc.) *as of the end of a year, the population was applied as of 31 XII, whereas data describing the magnitude of a phenomenon within a year (e.g. revenue and expenditure of local government units budgets, production) – as of 30 VI.*

N o t e. For calculations, it was assumed to use – unless otherwise indicated – the population for 2000 and 2005–2009 on the basis of results of the National Population and Housing Census 2002 (for 2000 according to the administrative division of the country obligatory as of 31 XII 2002); since 2010 on the basis of results of the National Population and Housing Census 2011 (for 2010 according to the administrative division of the country obligatory as of 31 XII 2011).

10. *Data, unless otherwise noted, do not include budgetary entities conducting activities within the scope of national defence and public safety.*

11. *Some data are given on the basis of preliminary data and may be revised in subsequent publications of the Statistical Office.*

12. *Due to the rounding of data, in some cases sums of components may differ from the amount given in the item "total".*

13. *Statistical information originating from sources other than Statistical Office is indicated in the appropriate notes.*

14. W publikacji zastosowano skróty nazw niektórych poziomów klasyfikacyjnych; zestawienie zastosowanych skrótów i pełnych nazw podaje się poniżej:

14. *The names of some classification levels used in the publication have been abbreviated; the list of abbreviations used and their full names are given below:*

POLSKA KLASYFIKACJA DZIAŁALNOŚCI (PKD 2007)
POLISH CLASSIFICATION OF ACTIVITIES (PKD 2007)

skrót ***abbreviation***	**pełna nazwa** ***full name***
	sekcje ***sections***
Handel; naprawa pojazdów samochodowych	Handel hurtowy i detaliczny; naprawa pojazdów samochodowych, włączając motocykle
Trade; repair of motor vehicles	*Wholesale and retail trade; repair of motor vehicles and motorcycles*
Zakwaterowanie i gastronomia	Działalność związana z zakwaterowaniem i usługami gastronomicznymi
Accommodation and catering	*Accommodation and food service activities*
Obsługa rynku nieruchomości	Działalność związana z obsługą rynku nieruchomości
	Real estate activities

* * *

Wyjaśnienia metodyczne dotyczące podstawowych pojęć i metod opracowania danych liczbowych zamieszczono w uwagach ogólnych do poszczególnych działów. Rozszerzone wyjaśnienia dotyczące poszczególnych dziedzin statystyki znajdzie Czytelnik w publikacjach tematycznych oraz w serii „Zeszyty metodyczne i klasyfikacje".

Methodological explanations *concerning basic definitions and methods of compiling statistical data are presented in the general notes to individual chapters. More detailed information pertaining to particular fields of statistics can be found in subject matter publications as well as in the series "Zeszyty metodyczne i klasyfikacje" (Methodological Papers and Classifications).*

U w a g a. Przeliczeń danych na 1 mieszkańca (1000 ludności itp.) za lata 2000, 2005, 2009 dokonano przy przyjęciu skorygowanej liczby ludności uwzględniającej wyniki
N o t e. Calculations of data per capita (1000 population, etc.) for the years 2000, 2005, 2009 are based on the revised number of population, which considers the results of the

I. WAŻNIEJSZE DANE O WOJEWÓDZTWIE
MAJOR DATA ON THE VOIVODSHIP

Lp.	WYSZCZEGÓLNIENIE	2000	2005	2009	2010
					POWIERZ *AR*
1	Powierzchnia w km^2 (stan w dniu 31 XII)	12294	12331	12333	12333
					STAN I OCHRONA *ENVIRONMENTAL*
	Pobór wody – w % poboru ogółem				
	– na cele:				
2	produkcyjne[a] (poza rolnictwem, leśnictwem, łowiectwem i rybactwem)	26,2	22,6	21,6	22,7
3	eksploatacji sieci wodociągowej[b]	61,1	61,7	62,5	61,8
	Zużycie wody na potrzeby gospodarki narodowej i ludności				
4	na 1 km^2 w dam^3	43,5	34,9	32,2	32,5
5	w tym do produkcji przemysłowej	15,0	10,9	10,3	11,1
	Ścieki przemysłowe i komunalne odprowadzone do wód lub do ziemi:				
6	oczyszczane w % wymagających oczyszczania	88,2	87,8	86,5	86,4
7	nieoczyszczane na 1 km^2 w dam^3	4,2	3,5	4,0	4,3
8	Ludność korzystająca z oczyszczalni ścieków w % ludności ogółem[c]	62,9	67,5	70,5	72,0
	Emisja zanieczyszczeń powietrza z zakładów szczególnie uciążliwych dla czystości powietrza w tys. t:				
9	pyłowych	38,5	22,4	11,7	13,4
10	gazowych (bez dwutlenku węgla)	610,6	713,8	644,9	689,8
	Redukcja zanieczyszczeń powietrza z zakładów szczególnie uciążliwych dla czystości powietrza w % zanieczyszczeń wytworzonych:				
11	pyłowych	99,0	99,4	99,6	99,6
12	gazowych (bez dwutlenku węgla)	31,3	28,6	30,3	29,6
	Powierzchnia o szczególnych walorach przyrodniczych prawnie chroniona (stan w dniu 31 XII):				
13	w % powierzchni ogólnej	22,1	22,0	22,1	22,1
14	na 1 mieszkańca w m^2	570	579	588	589
15	Odpady wytworzone (w ciągu roku; z wyłączeniem odpadów komunalnych)[d] na 1 km^2 w t	3810,4	3428,2	2615,5	2879,1
16	Odpady komunalne zebrane[e] (w ciągu roku) na 1 mieszkańca w kg	334,2	278,4	300,2	297,6
	Nakłady na środki trwałe (ceny bieżące) w % nakładów inwestycyjnych ogółem:				
17	służące ochronie środowiska	5,2	5,7	8,5	5,6
18	służące gospodarce wodnej	1,5	1,5	0,9	0,8
					BEZPIECZEŃSTWO *PUBLIC*
	Przestępstwa stwierdzone przez Policję[f] w zakończonych postępowaniach przygotowawczych:				
19	w liczbach bezwzględnych	165766	193415	157522	169024
20	na 10 tys. ludności	347	412	339	364
21	Wskaźnik wykrywalności sprawców przestępstw stwierdzonych przez Policję[f] w %	46,2	52,6	60,6	63,6

a Z ujęć własnych. *b* Pobór wody na ujęciach przed wtłoczeniem do sieci. *c* Ludność korzystająca z oczyszczalni ścieków – dane szacunkowe, do działu „Stan i ochrona środowiska", ust. 11 na str. 76. *e* Dane szacunkowe; w 2000 r. określane jako odpady stałe wywiezione; od 2003 r. czynów karalnych popełnionych przez nieletnich.

a From own intakes. b Water withdrawal at intakes before entering the water network. c Population connected to wastewater treatment plants general notes to the chapter "Environmental protection", item 11 on page 76. e Estimated data; in 2000 defined as solid waste removed; since in 2014 excluding punishable acts committed by juveniles.

Narodowego Spisu Powszechnego Ludności i Mieszkań 2002.
National Population and Housing Census 2002.

2011	2012	2013	2014	*SPECIFICATION*	*No.*
CHNIA *EA*					
12333	12333	12333	12333	*Area in km² (as of 31 XII)*	1
ŚRODOWISKA *PROTECTION*					
				Water withdrawal – in % of total withdrawal – for purposes of:	
24,3	23,3	24,3	23,3	*production[a] (excluding agriculture, forestry and fishing)*	2
60,1	59,9	58,1	59,6	*exploitation of water supply network[b]*	3
				Consumption of water for needs of the national economy and population	
32,5	31,8	31,4	31,0	*per 1 km² in dam³*	4
11,2	10,4	10,2	9,4	*of which for industrial production*	5
				Industrial and municipal wastewater discharged into waters or into the ground:	
82,0	82,4	82,6	81,6	*treated in % of requiring treatment*	6
5,6	5,3	5,2	5,5	*untreated per 1 km² in dam³*	7
				Population connected to wastewater treatment	
72,8	76,2	76,9	78,8	*plants in % of total population[c]*	8
				Emission of air pollutants from plants of significant nuisance to air quality in thous. t:	
12,7	10,6	10,6	10,3	*particulates*	9
656,0	671,9	714,5	724,0	*gases (excluding carbon dioxide)*	10
				Reduction of air pollutants from plants of significant nuisance to air quality in % of pollutants produced:	
99,7	99,7	99,7	99,6	*particulates*	11
30,5	30,0	30,6	27,5	*gases (excluding carbon dioxide)*	12
				Area of special nature value under legal protection (as of 31 XII):	
22,1	22,2	22,2	22,2	*in % of total area*	13
590	593	595	597	*per capita in m²*	14
				Generated waste (during the year; excluding	
2852,6	3005,6	3121,5	3182,2	*municipal waste)[d] per 1 km² in t*	15
				Municipal waste collected[e] (during the year)	
293,8	292,5	292,6	337,8	*per capita in kg*	16
				Outlays on fixed assets (current prices) in % of total investment outlays:	
5,0	5,3	6,3	7,8	*in environmental protection*	17
0,9	1,1	1,5	1,3	*in water management*	18
PUBLICZNE *SAFETY*					
				Ascertained crimes by the Police[f] in completed preparatory proceedings:	
172073	167573	160932	131368	*in absolute numbers*	19
372	363	349	286	*per 10 thous. population*	20
				Rate of detectability of delinquents in ascer-	
64,4	66,3	68,2	68,7	*tained crimes by the Police[f] in %*	21

patrz uwagi ogólne do działu „Stan i ochrona środowiska", ust. 4 na str. 72, ludność ogółem – na podstawie bilansów. *d* Patrz uwagi ogólne dane nieporównywalne z danymi za lata poprzednie ze względu na zmianę katalogu odpadów. *f* Do 2012 r. – łącznie z prokuraturą; w 2014 r. bez

– estimated data, see general notes to the chapter "Environmental protection", item 4 on page 72, total population – based on balances. d See 2003 data are not comparable with data for previous years due to a change in the catalogue of waste. f Until 2012 – including prosecutor's office;

I. WAŻNIEJSZE DANE O WOJEWÓDZTWIE (cd.)
MAJOR DATA ON THE VOIVODSHIP (cont.)

Lp.	WYSZCZEGÓLNIENIE	2000	2005	2009	2010
					LUD *POPU*
1	Ludność (stan w dniu 31 XII)	4765657	4685775	4640725	4634935
2	miasta	3776228	3685324	3624410	3607496
3	wieś	989429	1000451	1016315	1027439
4	w tym kobiety	2456488	2421969	2403596	2396344
5	Kobiety na 100 mężczyzn (stan w dniu 31 XII)	106,4	107,0	107,4	107,0
6	Ludność na 1 km^2 powierzchni ogólnej (stan w dniu 31 XII)	386	380	376	376
	Ludność w wieku (stan w dniu 31 XII):				
7	przedprodukcyjnym	1082720	885181	806093	799933
8	produkcyjnym	3007552	3063102	3034503	3021163
9	poprodukcyjnym	675385	737492	800129	813839
10	Małżeństwa na 1000 ludności	5,3	5,4	6,7	6,1
11	Rozwody na 1000 ludności	1,1	2,0	1,9	1,8
12	Urodzenia żywe na 1000 ludności	8,9	8,7	10,3	10,3
13	Zgony[b] na 1000 ludności	9,7	9,9	10,5	10,3
14	Przyrost naturalny na 1000 ludności	-0,8	-1,2	-0,2	0,0
15	Zgony niemowląt na 1000 urodzeń żywych	10,2	7,4	7,2	5,7
16	Saldo migracji wewnętrznych i zagranicznych na pobyt stały na 1000 ludności	-2,6	-1,9	-1,0	-1,1
	Przeciętna liczba lat dalszego trwania życia w momencie urodzenia:				
17	mężczyźni	69,55	70,52	71,03	71,62
18	kobiety	77,18	78,45	79,08	79,71
					RYNEK *LABOUR*
	Pracujący[cd] (stan w dniu 31 XII):				
19	w tysiącach	1750,8	1504,9	1592,7	1637,3
20	w tym kobiety	793,2	671,2	707,4	728,6
21	na 1000 ludności	368	321	343	353
22	w sektorze prywatnym w %	64,9	66,3	69,8	71,5
	według rodzajów działalności w %:				
23	rolnictwo, leśnictwo, łowiectwo i rybactwo	.	4,7	4,3	6,3
24	przemysł i budownictwo	.	38,0	37,9	36,7
25	sekcje G, H, I, J	.	26,7	26,3	25,7
26	sekcje K, L	.	3,7	3,9	3,8
27	pozostałe usługi	.	26,8	27,6	27,5

a Patrz uwagi ogólne do działu „Ludność", ust. 1 na str. 118. *b* Łącznie ze zgonami niemowląt. *c* Według faktycznego miejsca pracy i rodzaju przy uwzględnieniu wyników: w 2000 r. – Powszechnego Spisu Rolnego 1996, w latach 2005–2009 – Narodowego Spisu Powszechnego Ludności

a See general notes to the chapter "Population", item 1 on page 118. b Including infant deaths. c By actual workplace and kind of activity Agricultural Census 1996, in 2005–2009 – of the National Population and Housing Census 2002 as well as the Agricultural Census 2002, since

2011	2012	2013	2014	*SPECIFICATION*	*No.*
NOŚĆ[a] *LATION*[a]					
4626357	4615870	4599447	4585924	*Population (as of 31 XII)*	1
3594242	3579983	3559972	3542874	*urban areas*	2
1032115	1035887	1039475	1043050	*rural areas*	3
2392413	2387729	2379656	2373207	*of which females*	4
107,1	107,2	107,2	107,3	*Females per 100 males (as of 31 XII)*	5
375	374	373	372	*Population per 1 km^2 of total area (as of 31 XII)*	6
				Population of age (as of 31 XII):	
790680	782781	776393	771201	*pre-working*	7
2998142	2970023	2934496	2898050	*working*	8
837535	863066	888558	916673	*post-working*	9
5,5	5,4	4,8	5,0	*Marriages per 1000 population*	10
1,8	1,8	1,9	1,8	*Divorces per 1000 population*	11
9,7	9,6	9,3	9,3	*Live births per 1000 population*	12
10,3	10,6	10,7	10,4	*Deaths*[b] *per 1000 population*	13
-0,6	-1,0	-1,4	-1,1	*Natural increase per 1000 population*	14
6,0	4,8	5,1	4,9	*Infant deaths per 1000 live births*	15
-1,2	-1,3	-2,0	-1,6	*Internal and international net migration for permanent residence per 1000 population*	16
				Life expectancy at the moment of birth:	
71,89	71,97	72,40	73,24	*males*	17
79,81	80,00	80,06	80,40	*females*	18
PRACY *MARKET*					
				Employed persons[cd] *(as of 31 XII):*	
1648,1	1642,4	1638,7	1654,5	*in thousands*	19
735,0	739,2	745,0	754,8	*of which women*	20
356	356	356	361	*per 1000 population*	21
72,5	72,7	73,4	74,1	*in private sector in %*	22
				by kind of activities in %:	
6,2	6,2	6,2	6,2	*agriculture, forestry and fishing*	23
36,9	36,7	35,8	35,5	*industry and construction*	24
25,6	25,6	25,6	25,6	*sections G, H, I, J*	25
3,8	3,9	4,0	3,9	*sections K, L*	26
27,4	27,6	28,4	28,8	*other services*	27

działalności (od 2004 r.). *d* Dane opracowano z uwzględnieniem pracujących w gospodarstwach indywidualnych w rolnictwie wyszacowanych i Mieszkań 2002 oraz Powszechnego Spisu Rolnego 2002, od 2010 r. – Powszechnego Spisu Rolnego 2010.

(since 2004). d Data are compiled considering employed persons on private farms in agriculture estimated using the results: in 2000 – of the 2010 – of the Agricultural Census 2010.

I. WAŻNIEJSZE DANE O WOJEWÓDZTWIE (cd.)
MAJOR DATA ON THE VOIVODSHIP (cont.)

Lp.	WYSZCZEGÓLNIENIE	2000	2005	2009	2010
					RYNEK *LABOUR*
	Przeciętne zatrudnienie:				
	w przemyśle:				
1	w tysiącach	.	449,6	472,0	466,1
2	na 1000 ludności	x	96	102	101
	w budownictwie:				
3	w tysiącach	.	76,6	92,2	88,8
4	na 1000 ludności	x	16	20	19
	Bezrobotni zarejestrowani (stan w dniu 31 XII):				
5	w tys.	259,8	281,3	168,4	181,2
6	2000 = 100	100,0	108,3	64,8	69,7
	W % bezrobotnych zarejestrowanych (stan w dniu 31 XII):				
7	kobiety	57,9	56,7	53,4	54,2
8	w wieku 24 lat i mniej	32,2	21,2	20,9	19,8
9	pozostający bez pracy dłużej niż 1 rok	39,2	49,3	20,0	23,6
10	Bezrobotni zarejestrowani (stan w dniu 31 XII) na 1 ofertę pracy	309	104	43	44
11	Stopa bezrobocia rejestrowanego[a] (stan w dniu 31 XII) w %	12,9	15,5	9,4	10,0
					WYNAGRODZENIA. ŚWIADCZENIA *WAGES AND SALARIES.*
	Przeciętne miesięczne wynagrodzenia brutto				
12	w zł	1954,41	2433,95	3185,54	3306,69
13	2000 = 100	100,0	124,5	163,0	169,2
14	w tym w: przemyśle	.	2885,54	3755,15	3910,15
15	budownictwie	.	1899,32	2560,44	2602,45
	Przeciętna liczba emerytów i rencistów				
16	w tys.	1140,2	1150,2	1192,5	1186,5
17	pobierających emerytury i renty wypłacane przez Zakład Ubezpieczeń Społecznych	1066,6	1089,7	1142,3	1138,7
18	rolników indywidualnych	73,7	60,5	50,2	47,8
	Przeciętna miesięczna emerytura i renta brutto w zł:				
19	wypłacana przez Zakład Ubezpieczeń Społecznych	1072,00	1426,73	1863,60	1978,16
20	rolników indywidualnych[b]	761,00	954,89	1152,26	1204,18
					INFRASTRUKTURA KOMUNALNA. *MUNICIPAL INFRASTRUCTURE.*
	Długość sieci rozdzielczej (stan w dniu 31 XII) w km:				
21	wodociągowej	17268,2	18344,1	19867,9	19786,6
22	kanalizacyjnej[c]	5944,6	8231,9	10300,3	11403,3
	Zużycie w gospodarstwach domowych:				
	wody z wodociągów:				
23	w hektometrach sześciennych	185,4	147,3	141,8	140,7
24	na 1 mieszkańca w m^3	38,9	31,4	30,5	30,3
	energii elektrycznej w miastach[d]:				
25	w gigawatogodzinach	2567,2	2645,8	2807,2	2861,8
26	na 1 mieszkańca w kWh	679,5	716,2	773,4	792,1

a Do wyliczenia przyjęto liczbę pracujących uwzględniającą pracujących w gospodarstwach indywidualnych w rolnictwie wyszacowanych Ludności i Mieszkań oraz Powszechnego Spisu Rolnego 2002, od 2010 r. Powszechnego Spisu Rolnego 2010. *b* Łącznie z wypłatami z czeń z Funduszu Emerytalno-Rentowego. *c* Łącznie z kolektorami. *d* W 2000 r. bez gospodarstw domowych, których głównym źródłem

a The number of employed persons, including data on employed persons on private farms in agriculture used for calculation, was the Agricultural Census 2002, since 2010 – of the Agricultural Census 2010. b Including payments from non-agricultural social security system, households, whose main source of maintenance was income from a private farm in agriculture.

2011	2012	2013	2014	*SPECIFICATION*	*No.*
PRACY (dok.) *MARKET (cont.)*					
				Average paid employment :	
				in industry:	
472,7	470,5	456,3	453,0	*in thousands*	1
102	102	99	99	*per 1000 population*	2
				in construction:	
92,8	90,9	82,5	76,9	*in thousands*	3
20	20	18	17	*per 1000 population*	4
				Registered unemployed persons (as of 31 XII):	
186,2	205,5	208,3	175,7	*in thous.*	5
71,7	79,1	80,2	67,6	*2000 = 100*	6
				In % of registered unemployed persons (as of 31 XII):	
56,1	54,7	53,4	53,6	*women*	7
18,5	17,4	16,1	14,2	*aged 24 years and less*	8
29,8	31,3	35,2	39,1	*out of work for longer than 1 year*	9
40	43	37	24	*Registered unemployed persons (as of 31 XII) per a job offer*	10
10,2	11,1	11,3	9,6	*Registered unemployment rate[a] (as of 31 XII) in %*	11
Z UBEZPIECZEŃ SPOŁECZNYCH *SOCIAL SECURITY BENEFITS*					
				Average monthly gross wages and salaries	
3553,67	3629,57	3786,14	3862,32	*in zl*	12
181,8	185,7	193,7	197,6	*2000 = 100*	13
4319,24	4307,29	4560,10	4581,88	*of which: in industry*	14
2749,87	2891,11	2914,58	2980,63	*in construction*	15
1172,2	1160,9	1153,3	1146,7	*Average number of retirees and pensioners in thous.*	16
1126,6	1117,5	1112,1	1107,3	*receiving retirement and other pension paid by the Social Insurance Institution*	17
45,5	43,3	41,2	39,4	*farmers*	18
				Average monthly gross retirement and other pension in zl:	
2077,25	2173,90	2287,25	2365,90	*paid by the Social Insurance Institution*	19
1239,40	1307,80	1367,05	1383,76	*farmers[b]*	20
MIESZKANIA *DWELLINGS*					
				Length of distribution network (as of 31 XII) in km:	
20085,1	20300,7	20480,7	20841,8	*water supply*	21
12241,8	12813,1	13539,8	14785,7	*sewage[c]*	22
				Consumption in households:	
				water from water supply systems:	
138,1	137,9	135,6	134,3	*in cubic hectometres*	23
29,8	29,8	29,4	29,2	*per capita in m^3*	24
				electricity in urban areas[d]:	
2818,0	2750,2	2774,5	2680,3	*in gigawatt hour*	25
782,7	766,8	777,4	754,6	*per capita in kWh*	26

przy uwzględnieniu wyników: w 2000 r. – Powszechnego Spisu Rolnego 1996, w latach 2005–2009 – Narodowego Spisu Powszechnego pozarolniczego systemu ubezpieczeń społecznych, w przypadku łączenia uprawnień do świadczeń z tego systemu z uprawnieniami do świad- utrzymania był dochód z użytkowanego gospodarstwa indywidualnego w rolnictwie.

estimated using the results: in 2000 – of the Agricultural Census 1996, in 2005–2009 – of the National Population and Housing Census 2002 as well as in case of a simultaneous right to benefits from this system and to benefits from the Pension Fund. c Including collectors. d In 2000 excluding

I. WAŻNIEJSZE DANE O WOJEWÓDZTWIE (cd.)
MAJOR DATA ON THE VOIVODSHIP (cont.)

Lp.	WYSZCZEGÓLNIENIE	2000	2005	2009	2010
					INFRASTRUKTURA KOMUNALNA. *MUNICIPAL INFRASTRUCTURE.*
	Zasoby mieszkaniowe[a] (w 2000 r. – zamieszkane; stan w dniu 31 XII):				
	mieszkania:				
1	w tysiącach	1594,2	1673,7	1709,8	1696,6
2	na 1000 ludności	335,0	357,2	368,4	66,0
3	izby na 1000 ludności	1150,4	1287,8	1339,1	1362,2
	powierzchnia użytkowa mieszkań w m^2:				
4	na 1000 ludności	20318,2	23650,0	24878,5	25267,0
5	przeciętna 1 mieszkania	60,7	66,2	67,5	69,0
	Mieszkania oddane do użytkowania:				
	mieszkania:				
6	w tysiącach	5,6	8,5	10,6	10,2
7	na 1000 ludności	1,2	1,8	2,3	2,2
8	izby na 1000 ludności	5,7	9,2	10,9	10,8
	powierzchnia użytkowa mieszkań w m^2:				
9	na 1000 ludności	136,4	233,3	275,7	279,5
10	przeciętna 1 mieszkania	115,2	128,3	120,4	127,1
					EDUKACJA[b] *EDUCA*
	Uczniowie w szkołach[c] (stan na początku roku szkolnego) w tys.:				
11	podstawowych[d]	369,1	287,9	245,1	240,4
12	gimnazjach	140,0	180,7	145,4	137,9
13	zasadniczych zawodowych[e]	62,7	27,1	25,8	25,1
14	liceach ogólnokształcących[f]	101,3	81,2	69,8	67,0
15	liceach profilowanych	x	24,6	4,9	3,3
16	technikach[f]	131,4	67,5	69,4	67,4
17	artystycznych ogólnokształcących[g]	2,2	2,4	2,5	2,3
18	policealnych	29,1	44,4	39,3	42,9
	Absolwenci szkół[c] w tys.:				
19	podstawowych	142,8[h]	55,8	45,1	42,8
20	gimnazjów	x	61,6	49,5	47,9
21	zasadniczych zawodowych[e]	19,8	8,1	7,6	7,8
22	liceów ogólnokształcących[f]	20,0	27,7	25,3	23,8
23	liceów profilowanych	x	9,0	3,7	1,9
24	techników[f]	26,8	20,3	14,8	15,2
25	artystycznych ogólnokształcących[g]	0,3	0,5	0,4	0,5
26	policealnych	11,0	14,0	11,0	11,1
27	Absolwenci szkół zasadniczych zawodowych, liceów ogólnokształcących, techników oraz artystycznych ogólnokształcących dających uprawnienia zawodowe[fi] (bez szkół dla dorosłych) na 1000 ludności	14	12	11	11

a Na podstawie bilansów zasobów mieszkaniowych. *b* Patrz uwagi ogólne do działu „Edukacja i wychowanie", ust. 1–15 na str. 245–248. *e* Łącznie ze szkołami specjalnymi przysposabiającymi do pracy. *f* W latach szkolnych 2005/06–2013/14 łącznie ze szkołami uzupełniającymi z liceami profilowanymi i szkołami specjalnymi przysposabiającymi do pracy.

a Based on balances of dwelling stocks. b See general notes to the chapter "Education", item 1–15 on pages 245–248. c Excluding schools for schools. f In the 2005/06–2013/14 school years including supplementary schools: general secondary and technical secondary schools. g Leading to

2011	2012	2013	2014	SPECIFICATION	No.
MIESZKANIA (dok.) *DWELLINGS (cont.)*					
				Dwelling stocks[a] (in 2000 – inhabited; as of 31 XII):	
				dwellings:	
1704,8	1713,1	1722,3	1731,0	*in thousands*	1
368,5	371,1	374,5	377,5	*per 1000 population*	2
1373,7	1385,9	1400,8	1414,0	*rooms per 1000 population*	3
				useful floor area of dwellings in m^2:	
25542,0	25832,0	26177,3	26487,8	*per 1000 population*	4
69,3	69,6	69,9	70,2	*average per dwelling*	5
				Dwellings completed:	
				dwellings:	
9,5	9,7	10,4	9,7	*in thousands*	6
2,1	2,1	2,3	2,1	*per 1000 population*	7
10,2	10,5	11,1	10,1	*rooms per 1000 population*	8
				useful floor area of dwellings in m^2:	
257,4	265,6	282,8	256,6	*per 1000 population*	9
125,5	126,0	125,5	120,9	*average per dwelling*	10
I WYCHOWANIE *TION[b]*					
				Pupils and students in schools[c] (as of beginning of the school year) in thous.:	
240,4	236,5	237,0	256,2	*primary[d]*	11
132,4	126,5	122,5	119,0	*lower secondary*	12
24,1	22,9	21,6	22,0	*basic vocational[e]*	13
63,5	60,2	55,8	53,2	*general secondary[f]*	14
2,2	1,1	0,4	–	*specialized secondary*	15
64,5	62,6	61,1	60,1	*technical secondary[f]*	16
2,4	2,4	2,3	2,3	*general art[g]*	17
48,8	50,6	40,4	36,5	*post-secondary*	18
				Graduates in schools[c] in thous.:	
41,7	40,2	39,4	38,1	*primary*	19
44,7	42,5	41,0	39,0	*lower secondary*	20
7,5	7,5	7,4	4,8	*basic vocational[e]*	21
22,0	20,9	21,3	18,7	*general secondary[f]*	22
1,3	0,9	0,6	0,4	*specialized secondary*	23
15,5	15,0	14,5	13,4	*technical secondary[f]*	24
0,4	0,4	0,4	0,4	*general art[g]*	25
11,5	12,8	13,5	11,5	*post-secondary*	26
				Graduates of basic vocational schools, general and technical secondary schools as well as general art schools leading to professional certification[h] (excluding schools for adults)	
10	10	10	8	*per 1000 population*	27

c Bez szkół dla dorosłych, z wyjątkiem szkół policealnych. *d* Bez dzieci w wieku 6 lat objętych edukacją w placówkach wychowania przedszkolnego. odpowiednio: liceami ogólnokształcącymi i technikami. *g* Dające uprawnienia zawodowe. *h* Dane obejmują absolwentów klasy VIII i VI. *i* Łącznie

adults except post-secondary schools. d Excluding children aged 6 attending pre-primary education establishments. e Including special job-training professional certification. h Data include graduates of 8th and 6th grade. i Including specialized secondary schools as well as special job-training schools.

I. WAŻNIEJSZE DANE O WOJEWÓDZTWIE (cd.)
MAJOR DATA ON THE VOIVODSHIP (cont.)

Lp.	WYSZCZEGÓLNIENIE	2000	2005	2009	2010
					EDUKACJA[a] *EDUCA*
1	Studenci szkół wyższych[b] (stan w dniu 30 XI) w tys.	178,8	207,7	187,2	181,3
2	Absolwenci szkół wyższych[bc] w tys.	29,4	44,9	43,6	48,8
3	Uczniowie szkół dla dorosłych (stan na początku roku szkolnego) w tys.	36,3	35,8	34,6	38,3
4	Absolwenci szkół dla dorosłych w tys.	9,3	11,5	6,4	7,3
	Wychowanie przedszkolne (stan na początku roku szkolnego):				
5	miejsca w przedszkolach w tys.	109,8	104,1	113,0	117,7
6	dzieci[d] w tys.	111,6	107,2	122,1	128,3
7	w przedszkolach	103,7	98,6	110,9	115,8
8	w oddziałach przedszkolnych przy szkołach podstawowych	7,8	8,6	10,9	12,0
9	Dzieci w przedszkolach (stan na początku roku szkolnego) na 1000 dzieci w wieku 3 – 6 lat	525	588	674	673
					OCHRONA ZDROWIA[e] *HEALTH CARE*[e]
	Pracownicy medyczni[f] (stan w dniu 31 XII):				
10	lekarze	11848	9753	10405	10345
11	lekarze dentyści	1560	1560	1471	1499
12	pielęgniarki[g]	25442	25140	25974	25740
13	Łóżka w szpitalach ogólnych[h] (stan w dniu 31 XII) na 10 tys. ludności	61,0	57,1	57,4	56,1
14	Leczeni w szpitalach ogólnych na 10 tys. ludności	1508,1	1804,9	1911,9	1969,8
15	Przychodnie[i] (stan w dniu 31 XII)	1692	1819	2419	2437
16	Apteki ogólnodostępne (stan w dniu 31 XII)	1044	1148	1176	1294
17	Liczba ludności (stan w dniu 31 XII) na 1 aptekę	4558	4082	3946	3582
	Porady udzielone w zakresie ambulatoryjnej opieki zdrowotnej na 1 mieszkańca:				
18	lekarskie	6,5	6,8	7,3	7,2
19	stomatologiczne	0,9	0,8	0,9	0,8
20	Dzieci w żłobkach[kl] i klubach dziecięcych (stan w dniu 31 XII) na 1000 dzieci w wieku do lat 3	19	17	22	23
					KULTURA. *CULTURE.*
21	Biblioteki publiczne (łącznie z filiami; stan w dniu 31 XII)	858	840	816	814
22	Księgozbiór bibliotek publicznych (stan w dniu 31 XII) na 1000 ludności w wol.	3536	3616	3641	3610
23	Czytelnicy bibliotek publicznych na 1000 ludności	220,3	224,6	194,7	190,2
	Wypożyczenia księgozbioru z bibliotek publicznych w wol.:				
24	na 1000 ludności	4573	4599	3855	3744
25	na 1 czytelnika	20,8	20,5	19,8	19,7
26	Miejsca w teatrach i instytucjach muzycznych (stan w dniu 31 XII) na 1000 ludności	1,8	2,1	1,9	1,9
27	Widzowie i słuchacze w teatrach i instytucjach muzycznych[m] na 1000 ludności	258,3	273,1	357,5	305,3
28	Muzea i oddziały muzealne (stan w dniu 31 XII)	38	47	60	55
29	Zwiedzający muzea i wystawy na 1000 ludności	150,8	153,8	234,9	239,1

a Patrz uwagi ogólne do działu „Edukacja i wychowanie", ust. 1–15 na str. 245–248. *b* Łącznie z filiami, zamiejscowymi podstawowymi jednostkami i administracji. *c* Z poprzedniego roku akademickiego, a w 2000 r. – z roku kalendarzowego. *d* Od 2008 r. łącznie z – nieuwzględnionymi w podziale w placówkach wykonujących działalność leczniczą. W latach szkolnych 2013/14–2014/15 łącznie z dziećmi przebywającymi przez cały rok szkolny i administracji. *f* Od 2005 r. pracujący bezpośrednio z pacjentem; od 2006 r. łącznie z osobami dla których głównym miejscem pracy jest praktyka i inkubatorami dla noworodków. *i* Patrz uwagi ogólne do działu „Ochrona zdrowia i pomoc społeczna" ust. 3 na str. 296. *k* Łącznie z oddziałami

a See general notes to the chapter "Education", item 1–15 on pages 245–248. b Including branch sections, basic organizational units in another and Administration. c From the previous academic year, and in 2000 – the calendar year. d Since 2008 including entities excluded in the division performing health care activities. In the 2013/14–2014/15 school years including children attending for all school year round establishments 2005 working directly with a patient; since 2006 including persons for whom the primary workplace is a medical and nurse practice. g Including chapter "Health care and social welfare" item 3 on page 296. k Including nursery wards. l Until 2010 excluding children's clubs. m According to the

2011	2012	2013	2014	SPECIFICATION	No.
I WYCHOWANIE (dok.) *TION[a] (cont.)*					
170,2	158,8	144,6	135,0	*Students of tertiary education institutions[b] (as of 30 XI) in thous.*	1
51,5	48,7	44,7	41,7	*Graduates of tertiary education institutions[bc] in thous.*	2
37,8	37,8	32,1	27,5	*Students of schools for adults (as of beginning of the school year) in thous.*	3
8,2	8,6	8,6	6,8	*Graduates of schools for adults in thous.*	4
				Pre-primary education (as of beginning of the school year):	
123,3	129,3	136,9	138,9	*places in nursery schools in thous.*	5
136,1	143,4	151,0	145,2	*children[d] in thous.*	6
121,4	128,0	133,2	131,0	*in nursery schools*	7
13,7	14,4	16,7	13,0	*in pre-primary sections in primary schools*	8
671	680	692	774	*Children in nursery schools (as of beginning of the school year) per 1000 children aged 3 – 6*	9
I POMOC SPOŁECZNA *AND SOCIAL WELFARE*					
				Medical personnel [f](as of 31 XII):	
10691	10788	10686	10847	*doctors*	10
1412	1370	1270	1303	*dentists*	11
25978	25927	25375	25668	*nurses[g]*	12
55,3	56,3	56,3	56,2	*Beds in general hospitals[h](as of 31 XII) per 10 thous. population*	13
1940,2	2034,2	2047,6	2024,7	*In-patients in general hospitals per 10 thous. population*	14
2716	2737	2702	2806	*Out-patient departments[i] (as of 31 XII)*	15
1344	1395	1401	1456	*Generally available pharmacies (as of 31 XII)*	16
3442	3309	3283	3150	*Population (as of 31 XII) per 1 generally available pharmacy*	17
				Consultations provided within the scope of out-patient health care per capita:	
7,4	7,3	7,6	7,7	*medical*	18
0,8	0,9	0,9	0,9	*dental*	19
25	34	42	51	*Children in nurseries[kl] and children's clubs (as of 31 XII) per 1000 children up to age of 3*	20
TURYSTYKA *TOURISM*					
815	804	800	800	*Public libraries (including branches; as of 31 XII)*	21
3615	3600	3597	3599	*Public library collections (as of 31 XII) per 1000 population in vol.*	22
189,5	187,8	184,6	178,5	*Public library borrowers per 1000 population*	23
				Public library loans in vol.:	
3745	3697	3656	3507	*per 1000 population*	24
19,8	19,7	19,8	19,6	*per borrower*	25
1,9	2,0	1,8	2,2	*Seats in theatres and music institutions (as of 31 XII) per 1000 population*	26
299,5	289,0	286,6	298,3	*Audience in theatres and music institutions[m] per 1000 population*	27
57	56	57	62	*Museums with branches (as of 31 XII)*	28
249,0	251,0	261,3	309,9	*Museum and exhibition visitors per 1000 population*	29

organizacyjnymi oraz zamiejscowymi ośrodkami dydaktycznymi, bez szkół resortu obrony narodowej oraz resortu spraw wewnętrznych według rodzaju placówek – zespołami wychowania przedszkolnego i punktami przedszkolnymi; od 2007 r. bez wychowania przedszkolnego w placówkach wykonujących działalność leczniczą. *e* Od 2012 r. łącznie z danymi resortu obrony narodowej oraz resortu spraw wewnętrznych lekarska i pielęgniarska. *g* Łącznie z magistrami pielęgniarstwa. *h* Bez miejsc dziennych na oddziałach szpitalnych; od 2008 r. łącznie z łóżkami żłobkowymi. *l* Do 2010 r. bez klubów dziecięcych. *m* Według siedziby.

location as well as teaching centres in another location, excluding academies of the Ministry of National Defence and the Ministry of the Interior according to type – pre-primary education groups and pre-primary points; since 2007 excluding pre-primary education in the establishments performing health care activities. e Since 2012 including data of the Ministry of National Defence, the Ministry of the Interior and Administration. f Since master nurses. h Excluding day places in hospital wards; since 2008 including beds and incubators for newborns. i See general notes to the seat.

I. WAŻNIEJSZE DANE O WOJEWÓDZTWIE (cd.)
MAJOR DATA ON THE VOIVODSHIP (cont.)

Lp.	WYSZCZEGÓLNIENIE	2000	2005	2009	2010
					KULTURA. *CULTURE.*
1	Kina stałe (stan w dniu 31 XII)	70	61	52	56
2	Miejsca na widowni w kinach stałych (stan w dniu 31 XII) na 1000 ludności	5,5	7,0	8,0	8,5
3	Widzowie w kinach stałych na 1000 ludności	481,8	664,9	1231,2	1177,5
	Abonenci (stan w dniu 31 XII) na 1000 ludności:				
4	radiowi	267	255	219	217
5	telewizyjni	260	248	213	210
6	Baza noclegowa turystyki[a] (stan w dniu 31 VII)	518	441	473	511
7	w tym hotele	111	112	146	156
8	Miejsca noclegowe[a] (stan w dniu 31 VII) na 10 tys. ludności	88,5	75,3	84,6	88,4
9	Korzystający z noclegów[a] na 1000 ludności	270,7	326,2	364,7	381,5
					ROLNICTWO[b] *AGRICULTURE*[b]
10	Użytki rolne (stan w czerwcu)[cd] w tys. ha	550,8	485,9	454,5	391,2
11	w tym w dobrej kulturze rolnej w %	x	x	96,4	95,0
12	Powierzchnia zasiewów (stan w czerwcu)[de] w tys. ha	330,4	309,1	295,0	268,0
	w tym w %:				
13	zboża podstawowe (łącznie z mieszankami zbożowymi)	66,5	69,1	71,8	72,8
14	w tym: pszenica	21,7	20,4	22,7	24,3
15	żyto	12,4	9,7	11,0	11,1
16	ziemniaki	12,6	7,7	4,7	4,2
17	buraki cukrowe	1,0	1,0	0,5	0,6
	Zbiory w tys. t:				
18	zboża podstawowe (łącznie z mieszankami zbożowymi)	630,9	704,4	690,2	599,3
19	w tym: pszenica	235,6	232,8	254,3	236,2
20	żyto	95,4	86,1	86,2	70,6
21	ziemniaki[f]	818,6	483,7	288,6	207,5
22	buraki cukrowe	157,6	117,7	85,7	76,3
	Plony[c] z 1 ha w dt:				
23	zboża podstawowe (łącznie z mieszankami zbożowymi)	28,7	33,0	32,6	30,7
24	w tym: pszenica	32,9	37,0	38,0	36,3
25	żyto	23,2	28,8	26,5	23,7
26	ziemniaki[f]	197	204	209	184
27	buraki cukrowe	496	390	627	454
	Zwierzęta gospodarskie (stan w czerwcu)[d]:				
	bydło:				
28	w tysiącach sztuk	169	130	125	127
29	na 100 ha użytków rolnych w szt.	30,6	26,7	27,5	32,6
	trzoda chlewna[g]:				
30	w tysiącach sztuk	370	423	313	349
31	na 100 ha użytków rolnych[c] w szt.	67,2	87,1	68,9	89,2
	Produkcja na 1 ha użytków rolnych[c]:				
32	żywca rzeźnego w przeliczeniu na mięso (łącznie z tłuszczami i podrobami)[h] w kg	180,6	234,5	305,5	341,8
33	mleka krowiego w l	609,8	552,0	556,6	584,1

a Od 2011 r. dotyczy obiektów posiadających 10 i więcej miejsc noclegowych. *b* Dane według siedziby użytkownika gospodarstwa. prowadzących działalność rolniczą o małej skali. *d* W 2010 r. dane Powszechnego Spisu Rolnego. *e* Od 2010 r. bez powierzchni upraw trwałych, stan w końcu lipca. *h* Dotyczy mięsa: wołowego, cielęcego, wieprzowego, baraniego, końskiego, drobiowego, koziego, króliczego i dziczyzny;

a Since 2011 concern establishments having 10 and more bed places. b Data are presented according to the official residence of land user. land who conduct agricultural activities on a small scale. d In 2010 data of the Agricultural Census. e Since 2010 excluding permanent crops, kitchen end of July. h Concern meat: beef, veal, pork, mutton, horseflesh, poultry, goat, rabbit and game; in post-slaughter warm weight.

2011	2012	2013	2014	*SPECIFICATION*	*No.*
TURYSTYKA (dok.) *TOURISM (cont.)*					
53	51	54	52	*Fixed cinemas (as of 31 XII)*	1
8,3	8,5	8,8	8,4	*Seats in fixed cinemas (as of 31 XII) per 1000 population*	2
1219,1	1155,4	1002,3	1102,0	*Audience in fixed cinemas per 1000 population*	3
				Subscribers (as of 31 XII) per 1000 population:	
216	218	220	219	*radio*	4
210	211	212	211	*television*	5
624	617	621	636	*Tourist accommodation establishments[a] (as of 31 VII)*	6
172	169	179	192	*of which hotels*	7
96,8	95,6	96,0	98,0	*Bed places[a] (as of 31 VII) per 10 thous. population*	8
405,5	401,0	404,0	439,3	*Tourists accommodated[a] per 1000 population*	9
I LEŚNICTWO *AND FORESTRY*					
408,4	377,4	382,6	366,3	*Agricultural land (as of June)[cd] in thous. ha*	10
98,6	96,6	96,6	98,5	*of which in good agricultural condition in %*	11
				Sown area (as of June)[de]	
279,7	254,6	260,8	266,0	*in thous. ha*	12
				of which in %:	
74,8	72,6	71,0	70,2	*basic cereals (including cereal mixed)*	13
25,0	23,5	23,9	25,8	*of which: wheat*	14
10,1	9,5	11,3	8,8	*rye*	15
4,5	3,2	3,3	2,7	*potatoes*	16
0,8	0,7	0,7	0,6	*sugar beets*	17
				Crop production in thous. t:	
744,7	653,5	635,2	761,4	*basic cereals (including cereal mixed)*	18
294,3	241,9	256,7	331,8	*of which: wheat*	19
76,1	67,8	76,7	71,9	*rye*	20
283,6	176,7	154,3	218,3	*potatoes[f]*	21
115,7	97,8	98,5	146,6	*sugar beets*	22
				Yields[c] per 1 ha in dt:	
35,6	34,5	34,3	40,8	*basic cereals (including cereal mixed)*	23
42,2	40,4	41,2	48,4	*of which: wheat*	24
26,9	28,2	26,1	30,7	*rye*	25
226	219	181	300	*potatoes[f]*	26
535	588	561	938	*sugar beets*	27
				Livestock (as of June)[d]:	
				cattle (as of June):	
120	122	122	119	*in thousand heads*	28
29,4	32,2	31,9	32,4	*per 100 ha of agricultural land in heads*	29
				pigs[g]:	
294	275	245	252	*in thousand heads*	30
72,0	72,8	64,1	68,9	*per 100 ha of agricultural land[c] in heads*	31
				Production per 1 ha of agricultural land[c]:	
				of animals for slaughter in terms	
365,7	388,2	332,1	364,1	*of meat (including fats and pluck)[h] in kg*	32
518,0	640,2	630,3	655,0	*cows' milk in l*	33

c Od 2010 r. bez gruntów posiadaczy użytków rolnych nieprowadzących działalności rolniczej oraz gruntów posiadaczy poniżej 1 ha użytków rolnych ogrodów przydomowych i upraw na przyoranie (nawozy zielone). *f* Od 2010 bez ogrodów przydomowych. *g* W latach 2000–2009 oraz 2011–2013 w wadze poubojowej ciepłej.

c Since 2010 excluding land of owners of agricultural land who do not conduct agricultural activities and owners of less than 1 ha of agricultural gardens as well as area intended for ploughing (green fertilizers). f Since 2010 excluding kitchen gardens. g In years 2000–2009 and 2011–2013

I. WAŻNIEJSZE DANE O WOJEWÓDZTWIE (cd.)
MAJOR DATA ON THE VOIVODSHIP (cont.)

Lp.	WYSZCZEGÓLNIENIE	2000	2005	2009	2010
					ROLNICTWO[a] *AGRICULTURE[a]*
	Skup produktów rolnych na 1 ha użytków rolnych[b]:				
1	ziarno zbóż podstawowych (łącznie z mieszankami zbożowymi) w kg	119	241	320	300
2	ziemniaki w kg	3	2	5	4
3	buraki cukrowe w kg	286	242	189	195
4	żywiec rzeźny w przeliczeniu na mięso (łącznie z tłuszczami)[c] w kg	112	177	238	286
5	mleko krowie w l	283	388	412	458
	Zużycie nawozów w przeliczeniu na czysty składnik na 1 ha użytków rolnych[bde] w kg:				
6	mineralnych lub chemicznych (łącznie z wieloskładnikowymi)	73,4	101,5	105,9	112,7
7	wapniowych	164,4	80,5	24,2	42,0
8	Ciągniki rolnicze (stan w czerwcu; w 2000 r. – stan w dniu 31 XII) na 100 ha użytków rolnych[be] w szt.	9,7	11,5	.	12,4
9	Powierzchnia gruntów leśnych (stan w dniu 31 XII) w tys. ha	398,8	400,3	400,9	401,9
	Powierzchnia lasów (stan w dniu 31 XII):				
10	w tysiącach hektarów	390,1	391,1	391,2	392,1
11	na 1 mieszkańca w ha	0,1	0,1	0,1	0,1
12	Lesistość (stan w dniu 31 XII) w %	31,7	31,7	31,7	31,8
13	Pozyskanie drewna (grubizny) na 100 ha powierzchni lasów w m^3	298,7	392,4	533,2	519,0
					PRZE *INDU*
	Produkcja sprzedana przemysłu:				
14	w milionach złotych (ceny bieżące)	.	125579,6	164732,8	182501,4
15	rok poprzedni = 100 (ceny stałe)[f]	x	x	93,1	113,5
16	2005 = 100 (ceny stałe)[f]	x	100,0	128,9	146,3
17	na 1 zatrudnionego w zł (ceny bieżące)	x	279318	349036	391516
18	na 1 mieszkańca w zł (ceny bieżące)	x	26756	35480	39353
					BUDOW *CONSTRU*
	Sprzedaż produkcji budowlano-montażowej[g] (ceny bieżące):				
19	w milionach złotych	.	11343,2	18488,8	16459,1
20	w tym sektor prywatny w %	.	97,9	98,7	98,4
21	na 1 mieszkańca w zł	x	2417	3982	3549
					TRANSPORT I *TRANSPORT AND*
	Linie kolejowe eksploatowane normalnotorowe[h]:				
22	w kilometrach	1918	2127	2164	2155
23	na 100 km^2 powierzchni ogólnej w km	15,6	17,2	17,5	17,5
	Drogi publiczne o twardej nawierzchni (miejskie i zamiejskie):				
24	w kilometrach	19630	20183	20974	21264
25	na 100 km^2 powierzchni ogólnej w km	159,7	163,7	170,1	172,4
	Samochody osobowe zarejestrowane[i]:				
26	w tysiącach sztuk	1273,8	1511,4	1950,6	2041,6
27	na 1000 ludności	267,3	322,6	420,3	440,5

a Dane według siedziby użytkownika gospodarstwa. *b* Od 2010 bez gruntów posiadaczy użytków rolnych nieprowadzących działalności wieprzowego, baraniego, końskiego i drobiowego; w wadze poubojowej ciepłej. *d* W roku gospodarczym. *e* W 2010 r. dane Powszechnego Spisu podmioty budowlane – według miejsca wykonywania robót. *h* Dane dotyczą sieci Polskich Kolei Państwowych, od 2005 r. również innych podmiotów,

a Data are presented according to the official residence of land user. b Since 2010 excluding land owners of agricultural land who do not conduct veal, pork, mutton, horseflesh and poultry; in post- slaughter warm weight. d In economic year. e In 2010 data of the Agricultural Census. f Since by construction units – by place of performing works. h Data concern rail network of the Polskie Koleje Państwowe, since 2005 also other

2011	2012	2013	2014	SPECIFICATION	No.
I LEŚNICTWO (dok.) *AND FORESTRY (cont.)*					
				Procurement of agricultural products per 1 ha of agricultural land[b]:	
329	335	301	417	*basic cereal grains (including cereal mixed) in kg*	1
11	18	11	13	*potatoes in kg*	2
238	252	281	311	*sugar beets in kg*	3
301	292	289	316	*animals for slaughter in terms of meat (including fats)[c] in kg*	4
444	513	495	548	*cows' milk in l*	5
				Consumption of fertilizers in terms of pure ingredient per 1 ha of agricultural land[bde] in kg:	
130,0	125,7	112,9	138,3	*mineral or chemical (including mixed fertilizers)*	6
92,0	37,5	53,1	51,0	*lime*	7
.	.	12,2	.	*Agricultural tractors (as of June; in 2000 – as of 31 XII) per 100 ha of agricultural land[be] in units*	8
402,0	402,2	402,9	403,8	*Forest land area (as of 31 XII) in thous. ha*	9
				Forest area (as of 31 XII):	
392,1	392,2	393,0	393,8	*in thousand hectares*	10
0,1	0,1	0,1	0,1	*per capita in ha*	11
31,8	31,8	31,9	31,9	*Forest cover (as of 31 XII) in %*	12
480,1	430,2	420,9	445,6	*Removals (timber) per 100 ha of forest area in m³*	13
MYSŁ *STRY*					
				Sold production of industry:	
207013,5	200841,5	190554,6	190957,5	*in million zlotys (current prices)*	14
104,9	95,8	97,8	100,8	*previous year = 100 (constant prices)[f]*	15
153,5	147,1	143,9	145,1	*2005 = 100 (constant prices)[f]*	16
437983	426883	417565	421572	*per 1 employee in zl (current prices)*	17
44711	43466	41367	41573	*per capita in zl (current prices)*	18
NICTWO *CTION*					
				Sales of construction and assembly production[g] (current prices):	
24594,6	21175,5	18638,9	19309,6	*in million zlotys*	19
98,9	98,6	98,5	98,7	*of which private sector in %*	20
5312	4583	4046	4204	*per capita in zl*	21
ŁĄCZNOŚĆ – stan w dniu 31 XII *COMMUNICATIONS – as of 31 XII*					
				Railway lines operated – standard gauge[h]:	
2140	2076	1978	1977	*in kilometres*	22
17,4	16,8	16,0	16,0	*per 100 km² of total area in km*	23
				Hard surface public roads (urban and non--urban):	
22147	21362	21544*	21780	*in kilometres*	24
179,6	173,2	174,7*	176,6	*per 100 km² of total area in km*	25
				Registered passenger cars[i]:	
2144,9	2206,9	2273,9	2330,1	*in thousand units*	26
463,6	478,1	494,4	508,1	*per 1000 population*	27

rolniczej oraz gruntów posiadaczy do 1 ha użytków rolnych prowadzących działalność rolniczą o małej skali. *c* Dotyczy mięsa: wołowego, cielęcego Rolnego. *f* Od 2011 r. dla produkcji sprzedanej przemysłu przyjęto ceny stałe 2010 (średnie ceny bieżące 2010 r.). *g* Zrealizowanej przez będących zarządcami sieci kolejowej. *i* Od 2011 r. łącznie z posiadającymi pozwolenia czasowe wydane w końcu roku.

agricultural activities and owners of less than 1 ha of agricultural land who conduct agricultural activities on a small scale. c Concerns beef, 2011 for sold production of industry constant prices of 2010 (average current prices of 2010) have been assumed. g Realized entities managing entities managing railway network. i Since 2011 including cars having temporary permissions given at the end of the year.

I. WAŻNIEJSZE DANE O WOJEWÓDZTWIE (cd.)
MAJOR DATA ON THE VOIVODSHIP (cont.)

Lp.	WYSZCZEGÓLNIENIE	2000	2005	2009	2010
					TRANSPORT I *TRANSPORT AND*
	Placówki dla usług pocztowych[a]:				
1	w liczbach bezwzględnych	790	839	786	794
2	na 100 tys. ludności	16,6	17,9	16,9	17,1
	Telefoniczne łącza główne[b]:				
3	w tysiącach	1363,3	1479,3	976,7	929,3
4	na 1000 ludności	286,1	315,7	210,5	200,5
					HAN *TRA*
	Sprzedaż detaliczna towarów (ceny bieżące):				
5	w milionach złotych	44180,8	40097,5	49670,2	45333,3
6	na 1 mieszkańca w zł	9264	8543	10698	9775
7	Sklepy (stan w dniu 31 XII) w tys.	52,4[c]	48,3	44,6	43,1
8	Liczba ludności (stan w dniu 31 XII) na 1 sklep	90,9[c]	97,0	103,9	107,6
					FINANSE *PUBLIC*
	Budżety gmin[d]				
	Dochody:				
9	w milionach złotych	2296,7	3526,6	4783,4	5382,3
10	na 1 mieszkańca w zł	1174	1800	2434	2709
	Wydatki:				
11	w milionach złotych	2354,4	3499,9	5220,9	5769,1
12	na 1 mieszkańca w zł	1203	1787	2656	2904
	Budżety miast na prawach powiatu				
	Dochody:				
13	w milionach złotych	5160,6	6756,7	9178,8	9827,4
14	na 1 mieszkańca w zł	1835	2471	3428	3707
	Wydatki:				
15	w milionach złotych	5344,2	6743,3	10113,6	10148,0
16	na 1 mieszkańca w zł	1900	2466	3777	3828
	Budżety powiatów				
	Dochody:				
17	w milionach złotych	833,3	961,5	1318,0	1524,5
18	na 1 mieszkańca w zł	426	491	671	767
	Wydatki:				
19	w milionach złotych	827,7	951,9	1429,2	1620,0
20	na 1 mieszkańca w zł	423	486	727	815
	Budżet województwa				
	Dochody:				
21	w milionach złotych	603,5	920,8	1533,3	1339,0
22	na 1 mieszkańca w zł	127	196	330	289
	Wydatki:				
23	w milionach złotych	608,9	931,4	1729,4	1410,0
24	na 1 mieszkańca w zł	128	198	372	304

a Dane dotyczą poczty publicznej; w 2000 r. placówki pocztowe i placówki usług telekomunikacyjnych. *b* Dane dotyczą operatorów i wydatków gmin mających również status miasta na prawach powiatu.

a Data concern the public post office; in 2000 post offices and telecommunication service offices. b Data concern operators of the public ture of gminas which are also cities with powiat status.

2011	2012	2013	2014	*SPECIFICATION*	*No.*
ŁĄCZNOŚĆ – stan w dniu 31 XII (dok.) *COMMUNICATIONS – as of 31 XII (cont.)*					
				Postal service offices[a]:	
827	837	794	783	*in absolute numbers*	1
17,9	18,1	17,3	17,1	*per 100 thous. population*	2
				Telephone main line[b]:	
765,3	686,7	652,4	615,4	*in thousands*	3
165,4	148,8	141,8	134,2	*per 1000 population*	4
DEL *DE*					
				Retail sales of commodities (current prices):	
46431,1	45502,6	44482,8	48183,2	*in million zlotys*	5
10028	9848	9657	10490	*per capita in zl*	6
40,8	41,8	42,6	40,6	*Shops (as of 31 XII) in thous.*	7
113,5	110,0	108,1	112,9	*Population (as of 31 XII) per 1 shop*	8
PUBLICZNE *FINANCE*					
				Gminas budgets[d]	
				Revenue:	
5650,9	5739,1	5921,9	6353,9	*in million zlotys*	9
2839	2878	2969	3183	*per capita in zl*	10
				Expenditure:	
5846,8	5792,0	5982,1	6391,0	*in million zlotys*	11
2937	2905	2999	3202	*per capita in zl*	12
				Cities with powiat status budgets	
				Revenue:	
10187,1	10653,2	11327,7	12206,5	*in million zlotys*	13
3860	4056	4337	4700	*per capita in zl*	14
				Expenditure:	
10392,1	10809,9	11607,8	12902,7	*in million zlotys*	15
3938	4116	4445	4968	*per capita in zl*	16
				Powiats budgets	
				Revenue:	
1659,4	1623,5	1635,4	1663,0	*in million zlotys*	17
834	814	820	833	*per capita in zl*	18
				Expenditure:	
1644,5	1604,1	1627,2	1662,8	*in million zlotys*	19
826	804	816	833	*per capita in zl*	20
				Voivodship budget	
				Revenue:	
1345,3	1398,3	1592,9	1641,4	*in million zlotys*	21
291	303	346	357	*per capita in zl*	22
				Expenditure:	
1456,3	1469,3	1705,5	1772,2	*in million zlotys*	23
315	318	370	386	*per capita in zl*	24

telekomunikacyjnych sieci publicznej. *c* Dane nieporównywalne w związku ze zmianą w 2004 r. metody badania sklepów. *d* Bez dochodów

telecommunication network. c Data are not comparable due to change in 2004 of the method of shop survey. d Excluding revenue and expendi-

I. WAŻNIEJSZE DANE O WOJEWÓDZTWIE (dok.)
MAJOR DATA ON THE VOIVODSHIP (cont.)

Lp.	WYSZCZEGÓLNIENIE	2000	2005	2009	2010
					INWESTYCJE. *INVESTMENTS.*
	Nakłady inwestycyjne[b] (ceny bieżące):				
1	w milionach złotych	15343,4	15474,5	28402,8	26304,5
2	na 1 mieszkańca w zł	3217	3297	6117	5672
	Wartość brutto środków trwałych[c] (stan w dniu 31 XII; bieżące ceny ewidencyjne):				
3	w milionach złotych	190764,0	217221,9	288895,7	304668,1
4	na 1 mieszkańca w zł	40085	46358	62252	65733
					RACHUNKI *REGIONAL*
	Produkt krajowy brutto (ceny bieżące):				
5	w milionach złotych	.	.	.	186375
6	na 1 mieszkańca w zł	.	.	.	40188
7	Produkt krajowy brutto (ceny stałe) rok poprzedni = 100	.	.	.	.
	Wartość dodana brutto (ceny bieżące):				
8	w milionach złotych	.	.	.	164265
9	na 1 mieszkańca w zł	.	.	.	35421
	Nominalne dochody do dyspozycji brutto w sektorze gospodarstw domowych:				
10	w milionach złotych	.	.	.	121343
11	na 1 mieszkańca w zł	.	.	.	26165
12	Realne dochody do dyspozycji brutto w sektorze gospodarstw domowych rok poprzedni = 100	.	.	.	.
					PODMIOTY GOSPODARKI *ENTITIES OF THE NATIONAL*
13	Ogółem: w tysiącach	385,4	426,3	430,6	451,6
14	na 10 tys. ludności	809,9	909,7	927,8	974,4
	Osoby prawne i jednostki organizacyjne niemające osobowości prawnej:				
15	w tysiącach	84,4	99,4	104,6	108,7
16	1999 = 100	108,1	127,2	133,9	139,1
	w tym:				
17	spółdzielnie	1,3	1,2	1,2	1,2
18	spółki handlowe	17,6	25,7	30,8	32,8
19	w tym z udziałem kapitału zagranicznego	3,7	4,5	5,4	5,6
20	spółki cywilne	43,1	38,7	34,8	35,2
	Osoby fizyczne prowadzące działalność gospodarczą:				
21	w tysiącach	301,0	326,9	326,0	342,9
22	1999 = 100	102,7	111,5	111,2	117,0
23	na 10 tys. ludności	632,4	697,6	702,5	739,9

a Dane za 2000 r. nieporównywalne w związku z nowelizacją w 2002 r. ustawy o rachunkowości. *b* Według lokalizacji inwestycji. *c* Według indywidualne w rolnictwie.

a Data for 2000 are not comparable due to amendments in 2002 of the Accounting Act. b By localization of investments. c According to in agriculture.

2011	2012	2013	2014	*SPECIFICATION*	*No.*
ŚRODKI TRWAŁE[a] *FIXED ASSETS*[a]					
				Investment outlays[b] *(current prices):*	
30122,6	27667,4	27649,3	28821,0	*in million zlotys*	1
6506	5988	6002	6274	*per capita in zl*	2
				Gross value of fixed assets[c] *(as of 31 XII; current book-keeping prices):*	
329793,0	355427,5	369978,3	395849,5	*in million zlotys*	3
71286	77001	80440	86318	*per capita in zl*	4
REGIONALNE[d] *ACCOUNTS*[d]					
				Gross domestic product (current prices):	
202229	207199	206182	.	*in million zlotys*	5
43678	44842	44760	.	*per capita in zl*	6
105,3	100,9	100,3	.	*Gross domestic product (constant prices) previous year = 100*	7
				Gross value added (current prices):	
177968	183795	183091	.	*in million zlotys*	8
38438	39777	39747	.	*per capita in zl*	9
				Gross nominal disposable income in the households sector :	
127223	133499	137037	.	*in million zlotys*	10
27478	28892	29749	.	*per capita in zl*	11
101,1	101,5	101,8	.	*Gross real disposable income in the households sector previous year = 100*	12
NARODOWEJ[e]– stan w dniu 31 XII *ECONOMY*[e] *– as of 31 XII*					
443,4	453,5	460,4	461,9	*Total: in thousands*	13
958,5	982,5	1000,9	1007,3	*per 10 thous. population*	14
				Legal persons and organizational entities without legal personality:	
111,7	117,8	122,0	126,6	*in thousands*	15
142,8	150,5	156,0	161,8	*1999 = 100*	16
				of which:	
1,1	1,1	1,1	1,2	*cooperatives*	17
34,7	37,5	40,8	43,9	*commercial companies*	18
5,9	6,2	6,4	6,7	*of which with foreign capital participation*	19
35,8	36,2	36,1	36,0	*civil law partnerships*	20
				Natural persons conducting economic activity:	
331,7	335,7	338,3	335,3	*in thousands*	21
113,2	114,5	115,4	114,4	*1999 = 100*	22
717,0	727,3	735,5	731,3	*per 10 thous. population*	23

siedziby jednostki lokalnej. *d* Patrz uwagi ogólne do działu „Rachunki regionalne" ust. 5 na str. 422. *e* Bez osób prowadzących gospodarstwa

the seat of local unit. d See general notes to the chapter "Regional accounts" item 5 on page 422. e Excluding persons tending private farms

II. WYBRANE DANE O PODREGIONACH (NTS 3) I POWIATACH (NTS 4)
SELECTED DATA BY SUBREGIONS (NTS 3) AND POWIATS (NTS 4)

WYSZCZEGÓLNIENIE *SPECIFICATION*	Powierzchnia[ab] *Area[ab]*		Ludność[a] *Population[a]*						
	w km² *in km²*	w odsetkach *in %*	w tys. *in thous.*	w odsetkach *in %*	wzrost lub spadek w stosunku do 2013 r. w % *increase or decrease in relation to 2013 in %*	na 1 km² *per 1 km²*		w miastach w % ogółu ludności *in urban areas in % of total population*	
	2014					2005	2014	2005	2014
W O J E W Ó D Z T W O ***V O I V O D S H I P***	**12333**	**100,0**	**4585,9**	**100,0**	**-0,3**	**380**	**372**	**78,6**	**77,3**
Podregion *(Subregion)* bielski	**2354**	**19,1**	**665,3**	**14,5**	**0,1**	**275**	**283**	**51,5**	**49,7**
Powiaty: *Powiats:*									
bielski	459	3,7	161,4	3,5	0,6	329	352	29,0	27,6
cieszyński	730	5,9	177,7	3,9	0,1	234	243	47,4	45,7
żywiecki	1040	8,4	153,2	3,3	0,1	144	147	21,5	20,9
Miasto na prawach powiatu: *City with powiat status:*									
Bielsko-Biała	125	1,0	173,0	3,8	-0,4	1416	1390	100,0	100,0
Podregion *(Subregion)* bytomski	**1575**	**12,8**	**444,5**	**9,7**	**-0,4**	**294**	**282**	**80,2**	**79,1**
Powiaty: *Powiats:*									
lubliniecki	822	6,7	77,0	1,7	-0,3	93	94	37,4	37,2
tarnogórski	644	5,2	138,5	3,0	0,1	215	215	68,4	67,8
Miasta na prawach powiatu: *Cities with powiat status:*									
Bytom	69	0,6	172,3	3,8	-0,7	2707	2481	100,0	100,0
Piekary Śląskie	40	0,3	56,8	1,2	-0,7	1504	1420	100,0	100,0
Podregion *(Subregion)* częstochowski	**3049**	**24,7**	**523,3**	**11,4**	**-0,4**	**176**	**172**	**59,7**	**57,9**
Powiaty: *Powiats:*									
częstochowski	1521	12,3	135,8	3,0	0,2	88	89	12,2	11,8
kłobucki	889	7,2	85,4	1,9	-0,2	95	96	21,0	20,6
myszkowski	479	3,9	72,0	1,6	-0,1	150	150	55,5	54,8
Miasto na prawach powiatu: *City with powiat status:*									
Częstochowa	160	1,3	230,1	5,0	-0,9	1547	1441	100,0	100,0
Podregion *(Subregion)* gliwicki	**878**	**7,1**	**476,7**	**10,4**	**-0,5**	**576**	**543**	**90,0**	**89,0**
Powiat gliwicki	664	5,4	115,1	2,5	-0,1	174	173	56,1	54,6
Miasta na prawach powiatu: *Cities with powiat status:*									
Gliwice	134	1,1	184,4	4,0	-0,6	1490	1377	100,0	100,0
Zabrze	80	0,6	177,2	3,9	-0,7	2377	2204	100,0	100,0

a Stan w dniu 31 XII. *b* Według ewidencji geodezyjnej.

a As of 31 XII. b According to geodesic register.

II. WYBRANE DANE O PODREGIONACH (NTS 3) I POWIATACH (NTS 4) (cd.)
SELECTED DATA BY SUBREGIONS (NTS 3) AND POWIATS (NTS 4) (cont.)

WYSZCZEGÓLNIENIE *SPECIFICATION*	Powierzchnia[ab] *Area[ab]*		Ludność[a] *Population[a]*						
	w km² *in km²*	w odsetkach *in %*	w tys. *in thous.*	w odsetkach *in %*	wzrost lub spadek w stosunku do 2013 r. w % *increase or decrease in relation to 2013 in %*	na 1 km² *per 1 km²*		w miastach w % ogółu ludności *in urban areas in % of total population*	
			2014			2005	2014	2005	2014
Podregion *(Subregion)* katowicki	**380**	**3,1**	**748,0**	**16,3**	**-0,6**	**2056**	**1968**	**100,0**	**100,0**
Miasta na prawach powiatu: *Cities with powiat status:*									
Chorzów	33	0,3	110,3	2,4	-0,4	3413	3319	100,0	100,0
Katowice	165	1,3	301,8	6,6	-0,8	1928	1833	100,0	100,0
Mysłowice	66	0,5	75,0	1,6	-0,1	1138	1144	100,0	100,0
Ruda Śląska	78	0,6	140,7	3,1	-0,6	1889	1810	100,0	100,0
Siemianowice Śląskie	25	0,2	68,6	1,5	-0,3	2889	2692	100,0	100,0
Świętochłowice	13	0,1	51,5	1,1	-0,6	4185	3869	100,0	100,0
Podregion *(Subregion)* rybnicki	**1353**	**11,0**	**637,4**	**13,9**	**-0,0**	**473**	**471**	**77,6**	**76,5**
Powiaty: *Powiats:*									
raciborski	544	4,4	109,4	2,4	-0,2	206	201	58,5	57,9
rybnicki	224	1,8	77,2	1,7	0,3	327	345	38,8	36,7
wodzisławski	287	2,3	158,0	3,4	0,2	541	551	66,4	65,1
Miasta na prawach powiatu: *Cities with powiat status:*									
Jastrzębie-Zdrój	85	0,7	90,8	2,0	-0,5	1118	1064	100,0	100,0
Rybnik	148	1,2	140,1	3,1	-0,1	955	944	100,0	100,0
Żory	65	0,5	62,1	1,4	0,0	972	960	100,0	100,0
Podregion (Subregin) sosnowiecki	**1800**	**14,6**	**697,7**	**15,2**	**-0,6**	**404**	**388**	**88,8**	**88,2**
Powiaty: *Powiats:*									
będziński	364	3,0	150,7	3,3	-0,3	411	414	75,9	74,7
zawierciański	1003	8,1	121,0	2,6	-0,6	124	121	63,8	63,4
Miasta na prawach powiatu: *Cities with powiat status:*									
Dąbrowa Górnicza	189	1,5	123,4	2,7	-0,5	693	654	100,0	100,0
Jaworzno	153	1,2	93,3	2,0	-0,4	632	612	100,0	100,0
Sosnowiec	91	0,7	209,3	4,6	-0,9	2477	2298	100,0	100,0
Podregion *(Subregion)* tyski	**944**	**7,7**	**393,0**	**8,6**	**0,2**	**405**	**416**	**73,1**	**71,8**
Powiaty: *Powiats:*									
bieruńsko-lędziński	158	1,3	58,8	1,3	0,4	356	372	78,2	76,7
mikołowski	233	1,9	96,1	2,1	0,4	392	412	87,0	85,7
pszczyński	471	3,8	109,4	2,4	0,5	221	232	24,5	23,8
Miasto na prawach powiatu: *City with powiat status:*									
Tychy	82	0,7	128,6	2,8	-0,1	1607	1572	100,0	100,0

a Stan w dniu 31 XII. *b* Według ewidencji geodezyjnej.

a As of 31 XII. b According to geodesic register.

II. WYBRANE DANE O PODREGIONACH (NTS 3) I POWIATACH (NTS 4) (cd.)

SELECTED DATA BY SUBREGIONS (NTS 3) AND POWIATS (NTS 4) (cont.)

WYSZCZEGÓLNIENIE *SPECIFICATION*	Przyrost naturalny na 1000 ludności *Natural increase per 1000 population*		Saldo migracji wewnętrznych i zagranicznych na pobyt stały *Net internal and international migration for permanent residence*				Zgony niemowląt na 1000 urodzeń żywych *Infant deaths per 1000 live births*	
			w liczbach bezwzględnych *in absolute numbers*		na 1000 ludności *per 1000 population*			
	2005	2014	2005	2014	2005	2014	2005	2014
W O J E W Ó D Z T W O ***V O I V O D S H I P***	**-1,2**	**-1,1**	**-8698**	**-7164**	**-1,9**	**-1,6**	**7,4**	**4,9**
Podregion *(Subregion)* bielski	**0,3**	**0,8**	**1170**	**470**	**1,8**	**0,7**	**6,8**	**5,0**
Powiaty: *Powiats:*								
bielski	1,4	1,9	816	771	5,5	4,8	6,0	4,8
cieszyński	0,7	1,5	444	147	2,6	0,8	7,2	4,3
żywiecki	-0,4	0,3	159	-40	1,1	-0,3	5,9	5,0
Miasto na prawach powiatu: *City with powiat status:*								
Bielsko-Biała	-0,5	-0,7	-249	-408	-1,4	-2,4	7,9	6,0
Podregion *(Subregion)* bytomski	**-1,7**	**-1,8**	**-1607**	**-772**	**-3,5**	**-1,7**	**8,6**	**3,0**
Powiaty: *Powiats:*								
lubliniecki	-0,7	-0,1	-92	-106	-1,2	-1,4	16,7	2,8
tarnogórski	-1,1	-1,2	-253	310	-1,8	2,2	4,7	3,3
Miasta na prawach powiatu: *Cities with powiat status:*								
Bytom	-2,4	-2,9	-1086	-755	-5,7	-4,4	8,8	2,7
Piekary Śląskie	-2,5	-2,3	-176	-221	-2,9	-3,9	5,9	3,9
Podregion *(Subregion)* częstochowski	**-2,8**	**-3,1**	**-343**	**-515**	**-0,6**	**-1,0**	**6,5**	**3,5**
Powiaty: *Powiats:*								
częstochowski	-3,3	-2,7	326	268	2,4	2,0	10,6	1,8
kłobucki	-0,6	-1,7	60	-59	0,7	-0,7	4,1	2,7
myszkowski	-3,9	-2,1	-30	95	-0,4	1,3	5,0	1,6
Miasto na prawach powiatu: *City with powiat status:*								
Częstochowa	-3,0	-4,1	-699	-819	-2,9	-3,5	5,5	5,6
Podregion *(Subregion)* gliwicki	**-1,1**	**-1,0**	**-2036**	**-1386**	**-4,0**	**-2,9**	**7,9**	**6,5**
Powiat gliwicki	-0,5	-0,4	-373	44	-3,2	0,4	3,0	6,2
Miasta na prawach powiatu: *Cities with powiat status:*								
Gliwice	-1,5	-1,3	-684	-601	-3,5	-3,2	8,3	5,4
Zabrze	-1,1	-1,0	-979	-829	-5,1	-4,7	10,6	7,8

II. WYBRANE DANE O PODREGIONACH (NTS 3) I POWIATACH (NTS 4) (cd.)

SELECTED DATA BY SUBREGIONS (NTS 3) AND POWIATS (NTS 4) (cont.)

WYSZCZEGÓLNIENIE *SPECIFICATION*	Przyrost naturalny na 1000 ludności *Natural increase per 1000 population*		Saldo migracji wewnętrznych i zagranicznych na pobyt stały *Net internal and international migration for permanent residence*				Zgony niemowląt na 1000 urodzeń żywych *Infant deaths per 1000 live births*	
			w liczbach bezwzględnych *in absolute numbers*		na 1000 ludności *per 1000 population*			
	2005	2014	2005	2014	2005	2014	2005	2014
Podregion *(Subregion)* katowicki	**-2,7**	**-2,2**	**-2489**	**-2294**	**-3,2**	**-3,1**	**7,9**	**4,8**
Miasta na prawach powiatu: *Cities with powiat status:*								
Chorzów	-4,7	-3,7	33	-82	0,3	-0,7	11,3	7,6
Katowice	-3,5	-2,9	-1099	-1016	-3,5	-3,3	9,1	2,0
Mysłowice	0,4	-0,2	-107	-165	-1,4	-2,2	5,7	6,6
Ruda Śląska	-1,7	-1,0	-587	-665	-4,0	-4,7	3,0	4,2
Siemianowice Śląskie	-2,1	-1,5	-406	-165	-5,5	-2,4	6,5	10,1
Świętochłowice	-1,7	-2,2	-323	-201	-5,8	-3,9	12,8	4,1
Podregion *(Subregion)* rybnicki	**1,4**	**0,8**	**-2169**	**-1194**	**-3,4**	**-1,9**	**6,2**	**5,4**
Powiaty: *Powiats:*								
raciborski	-0,6	-1,1	-538	-88	-4,8	-0,8	5,5	5,4
rybnicki	0,2	0,4	107	206	1,5	2,7	9,0	9,9
wodzisławski	0,7	0,7	-65	-169	-0,4	-1,1	5,4	3,1
Miasta na prawach powiatu: *Cities with powiat status:*								
Jastrzębie-Zdrój	2,7	0,9	-709	-527	-7,3	-5,8	7,9	4,9
Rybnik	1,4	1,2	-398	-330	-2,8	-2,4	5,3	6,9
Żory	5,9	4,3	-566	-286	-8,9	-4,6	5,6	2,8
Podregion (Subregion) sosnowiecki	**-3,1**	**-3,7**	**-911**	**-1458**	**-1,2**	**-2,1**	**7,9**	**4,0**
Powiaty: *Powiats:*								
będziński	-3,9	-3,8	488	86	3,2	0,6	10,5	2,5
zawierciański	-4,1	-4,6	-28	-58	-0,2	-0,5	8,8	4,1
Miasta na prawach powiatu: *Cities with powiat status:*								
Dąbrowa Górnicza	-2,6	-2,6	-71	-282	-0,5	-2,3	8,5	2,9
Jaworzno	-1,1	-2,4	-135	-193	-1,4	-2,1	7,3	6,0
Sosnowiec	-3,3	-4,3	-1165	-1011	-5,1	-4,8	5,4	4,9
Podregion *(Subregion)* tyski	**1,8**	**2,4**	**-313**	**-15**	**-0,8**	**-0,0**	**8,4**	**7,1**
Powiaty: *Powiats:*								
bieruńsko-lędziński	1,5	4,1	110	73	2,0	1,2	7,4	8,4
mikołowski	0,3	1,0	185	335	2,0	3,5	8,3	8,7
pszczyński	3,1	3,9	52	5	0,5	0,0	2,8	7,8
Miasto na prawach powiatu: *City with powiat status:*								
Tychy	1,9	1,4	-660	-428	-5,0	-3,3	13,7	4,5

II. WYBRANE DANE O PODREGIONACH (NTS 3) I POWIATACH (NTS 4) (cd.)
SELECTED DATA BY SUBREGIONS (NTS 3) AND POWIATS (NTS 4) (cont.)

WYSZCZEGÓLNIENIE *SPECIFICATION*	Ludność[a] w wieku *Population[a] at age*					
	poniżej 25 lat *below 25*			65 lat i więcej *and more*		
	w % ogółu ludności *in % of total population*		wzrost lub spadek w stosunku do 2013 r. w % *increase or decrease in relation to 2013 in %*	w % ogółu ludności *in % of total population*		wzrost lub spadek w stosunku do 2013 r. w % *increase or decrease in relation to 2013 in %*
	2005	2014		2005	2014	
W O J E W Ó D Z T W O ***V O I V O D S H I P***	**30,4**	**25,0**	**-2,0**	**13,2**	**16,1**	**3,4**
Podregion *(Subregion)* bielski	**32,3**	**27,1**	**-1,6**	**13,2**	**15,4**	**3,6**
Powiaty: *Powiats:*						
bielski	33,3	28,1	-1,2	12,7	14,1	3,9
cieszyński	32,9	27,7	-1,7	12,8	14,9	4,4
żywiecki	34,1	28,7	-1,6	13,7	14,9	2,3
Miasto na prawach powiatu: *City with powiat status:*						
Bielsko-Biała	29,4	24,3	-1,9	13,7	17,5	3,9
Podregion *(Subregion)* bytomski	**30,2**	**24,8**	**-2,3**	**13,6**	**16,4**	**2,9**
Powiaty: *Powiats:*						
lubliniecki	32,9	26,8	-2,7	12,8	14,6	2,9
tarnogórski	30,3	25,0	-1,6	13,6	16,1	3,0
Miasta na prawach powiatu: *Cities with powiat status:*						
Bytom	29,1	24,0	-2,6	13,9	17,3	2,9
Piekary Śląskie	29,6	24,3	-2,6	13,7	16,4	3,0
Podregion *(Subregion)* częstochowski	**30,1**	**24,7**	**-2,3**	**14,8**	**16,8**	**2,8**
Powiaty: *Powiats:*						
częstochowski	31,3	26,4	-1,8	15,2	15,6	2,3
kłobucki	32,1	27,0	-2,2	14,3	15,8	2,4
myszkowski	30,0	25,1	-1,7	14,8	16,5	2,9
Miasto na prawach powiatu: *City with powiat status:*						
Częstochowa	28,7	22,7	-2,8	14,7	18,0	3,1
Podregion *(Subregion)* gliwicki	**30,2**	**24,5**	**-2,2**	**13,4**	**16,3**	**3,1**
Powiat gliwicki	31,3	26,0	-1,7	13,0	14,9	2,5
Miasta na prawach powiatu: *Cities with powiat status:*						
Gliwice	29,6	24,1	-1,4	13,8	17,0	3,3
Zabrze	30,2	23,9	-3,4	13,2	16,5	3,3

a Stan w dniu 31 XII.
a As of 31 XII.

II. WYBRANE DANE O PODREGIONACH (NTS 3) I POWIATACH (NTS 4) (cd.)
SELECTED DATA BY SUBREGIONS (NTS 3) AND POWIATS (NTS 4) (cont.)

WYSZCZEGÓLNIENIE *SPECIFICATION*	Ludność[a] w wieku *Population[a] at age*					
	poniżej 25 lat *below 25*			65 lat i więcej *and more*		
	w % ogółu ludności *in % of total population*		wzrost lub spadek w stosunku do 2013 r. w % *increase or decrease in relation to 2013 in %*	w % ogółu ludności *in % of total population*		wzrost lub spadek w stosunku do 2013 r. w % *increase or decrease in relation to 2013 in %*
	2005	2014		2005	2014	
Podregion *(Subregion)* katowicki	**29,2**	**23,8**	**-2,4**	**13,8**	**17,3**	**3,0**
Miasta na prawach powiatu: *Cities with powiat status:*						
Chorzów	27,8	24,9	-1,6	15,2	17,9	2,2
Katowice	28,3	22,0	-3,0	15,1	19,1	2,8
Mysłowice	32,1	25,4	-1,9	11,5	14,5	3,4
Ruda Śląska	31,1	25,8	-2,4	12,1	15,3	3,7
Siemianowice Śląskie	28,6	23,3	-1,9	13,3	17,0	3,8
Świętochłowice	29,7	24,8	-2,0	12,4	16,2	3,2
Podregion *(Subregion)* rybnicki	**32,3**	**26,3**	**-1,9**	**11,5**	**14,8**	**4,2**
Powiaty: *Powiats:*						
raciborski	31,8	24,6	-2,8	13,7	15,1	2,5
rybnicki	33,7	28,0	-1,4	12,4	13,7	2,3
wodzisławski	32,0	26,5	-1,5	13,0	15,6	3,1
Miasta na prawach powiatu: *Cities with powiat status:*						
Jastrzębie-Zdrój	32,2	26,7	-2,9	9,2	16,8	6,7
Rybnik	32,1	26,1	-1,9	11,4	14,4	4,0
Żory	32,7	26,7	-1,0	6,4	11,6	10,4
Podregion *(Subregion)* sosnowiecki	**27,6**	**22,5**	**-2,1**	**13,9**	**17,0**	**3,8**
Powiaty: *Powiats:*						
będziński	26,6	22,6	-1,4	15,1	17,4	3,5
zawierciański	28,6	23,9	-1,8	15,4	17,6	3,2
Miasta na prawach powiatu: *Cities with powiat status:*						
Dąbrowa Górnicza	27,5	21,9	-1,9	12,4	15,8	4,5
Jaworzno	30,7	24,2	-2,5	13,3	15,9	2,9
Sosnowiec	26,6	21,2	-2,8	13,4	17,7	4,3
Podregion *(Subregion)* tyski	**33,2**	**26,9**	**-1,2**	**11,0**	**13,3**	**4,3**
Powiaty: *Powiats:*						
bieruńsko-lędziński	34,8	28,2	-1,4	10,7	12,5	3,7
mikołowski	32,5	27,2	-0,6	12,1	14,1	3,2
pszczyński	36,6	29,7	-1,3	10,0	11,6	3,5
Miasto na prawach powiatu: *City with powiat status:*						
Tychy	30,2	23,8	-1,6	11,1	14,6	5,9

a Stan w dniu 31 XII.

a As of 31 XII.

II. WYBRANE DANE O PODREGIONACH (NTS 3) I POWIATACH (NTS 4) (cd.)

SELECTED DATA BY SUBREGIONS (NTS 3) AND POWIATS (NTS 4) (cont.)

WYSZCZEGÓLNIENIE *SPECIFICATION*	Pobór wody na potrzeby gospodarki narodowej i ludności na 1 km² w dam³ *Water withdrawal for needs of the national economy and population per 1 km² in dam³*		Ścieki przemysłowe i komunalne oczyszczane w % ścieków wymagających oczyszczania *Industrial and municipal wastewater treated in % of wastewater requiring treatment*		Ludność korzystająca z oczyszczalni ścieków w % ludności ogółem[a] *Population connected to wastewater treatment plants in % of total population[a]*			
					ogółem *total*		miasta *urban areas*	wieś *rural areas*
	2005	2014	2005	2014	2005	2014		
W O J E W Ó D Z T W O ***V O I V O D S H I P***	**42,1**	**35,4**	**87,8**	**81,6**	**67,5**	**78,8**	**89,6**	**42,1**
Podregion *(Subregion)* bielski	**71,3**	**68,4**	**97,0**	**91,8**	**57,2**	**72,2**	**93,2**	**51,4**
Powiaty: *Powiats:*								
bielski	239,0	263,3	91,5	63,7	31,8	48,0	78,8	36,3
cieszyński	55,4	34,0	98,4	100,0	58,3	61,3	87,7	39,1
żywiecki	7,8	7,9	98,2	100,0	41,2	79,6	93,9	75,9
Miasto na prawach powiatu: *City with powiat status:*								
Bielsko-Biała	78,8	56,8	98,9	100,0	91,3	99,3	99,3	–
Podregion *(Subregion)* bytomski	**27,8**	**20,5**	**96,3**	**87,7**	**80,7**	**82,7**	**90,2**	**54,4**
Powiaty: *Powiats:*								
lubliniecki	10,6	10,5	94,9	92,1	59,8	78,3	89,2	71,8
tarnogórski	47,7	31,9	77,0	90,2	66,3	68,2	83,8	35,5
Miasta na prawach powiatu: *Cities with powiat status:*								
Bytom	28,2	32,3	100,0	84,6	100,0	91,2	91,2	–
Piekary Śląskie	58,7	20,9	92,8	100,0	80,4	98,5	98,5	–
Podregion *(Subregion)* częstochowski	**12,9**	**12,6**	**94,8**	**59,9**	**54,7**	**65,0**	**86,2**	**35,7**
Powiaty: *Powiats:*								
częstochowski	10,6	10,7	87,6	16,9	22,1	41,8	73,7	37,5
kłobucki	5,9	8,6	99,7	99,7	28,7	47,3	84,2	37,7
myszkowski	13,5	10,2	88,0	99,0	53,7	47,9	67,0	24,8
Miasto na prawach powiatu: *City with powiat status:*								
Częstochowa	71,2	60,3	96,3	99,3	81,6	90,6	90,6	–
Podregion *(Subregion)* gliwicki	**28,6**	**28,7**	**88,9**	**71,1**	**80,7**	**90,6**	**97,5**	**34,9**
Powiat gliwicki	12,3	16,5	98,4	98,6	52,2	64,8	89,7	34,9
Miasta na prawach powiatu: *Cities with powiat status:*								
Gliwice	89,5	67,9	73,8	76,3	87,7	98,7	98,7	–
Zabrze	62,8	64,7	97,4	47,9	90,5	98,9	98,9	–

a Ludność korzystająca z oczyszczalni ścieków – dane szacunkowe; patrz uwagi ogólne do działu „Stan i ochrona środowiska" ust. 4 na str. 72, ludność ogółem – na podstawie bilansów.

a Population connected to wastewater treatment plants – estimated data, see general notes to the chapter "Environmental protection", item 4 on page 72, total population – based on balances.

II. WYBRANE DANE O PODREGIONACH (NTS 3) I POWIATACH (NTS 4) (cd.)

SELECTED DATA BY SUBREGIONS (NTS 3) AND POWIATS (NTS 4) (cont.)

WYSZCZEGÓLNIENIE *SPECIFICATION*	Pobór wody na potrzeby gospodarki narodowej i ludności na 1 km² w dam³ *Water withdrawal for needs of the national economy and population per 1 km² in dam³*		Ścieki przemysłowe i komunalne oczyszczane w % ścieków wymagających oczyszczania *Industrial and municipal wastewater treated in % of wastewater requiring treatment*		Ludność korzystająca z oczyszczalni ścieków w % ludności ogółem[a] *Population connected to wastewater treatment plants in % of total population[a]*			
					ogółem *total*		miasta *urban areas*	wieś *rural areas*
	2005	2014	2005	2014	2005	2014		
Podregion *(Subregion)* katowicki	**47,6**	**31,8**	**75,5**	**76,3**	**69,8**	**92,7**	**92,7**	**–**
Miasta na prawach powiatu: *Cities with powiat status:*								
Chorzów	–	–	99,4	100,0	98,6	92,4	92,4	–
Katowice	60,6	43,5	85,0	79,8	64,0	91,4	91,4	–
Mysłowice	53,8	17,4	74,7	100,0	10,3	88,2	88,2	–
Ruda Śląska	58,6	47,0	73,6	80,5	68,6	96,6	96,6	–
Siemianowice Śląskie	1,8	4,1	30,5	25,3	100,0	95,1	95,1	–
Świętochłowice	–	–	90,9	100,0	88,3	93,2	93,2	–
Podregion *(Subregion)* rybnicki	**32,6**	**26,1**	**75,8**	**63,3**	**62,3**	**70,4**	**84,0**	**26,0**
Powiaty: *Powiats:*								
raciborski	13,3	14,4	98,6	95,5	44,3	54,4	89,2	6,4
rybnicki	19,5	16,0	10,2	39,8	36,1	50,5	79,4	33,7
wodzisławski	39,4	34,7	88,8	44,8	39,5	57,6	69,4	35,6
Miasta na prawach powiatu: *Cities with powiat status:*								
Jastrzębie-Zdrój	89,7	8,4	98,4	100,0	99,9	93,5	93,5	–
Rybnik	79,2	75,5	78,5	99,6	80,3	83,7	83,7	–
Żory	29,2	30,3	100,0	100,0	83,2	91,7	91,7	–
Podregion *(Subregion)* sosnowiecki	**45,4**	**37,3**	**91,7**	**93,2**	**70,2**	**77,0**	**86,1**	**9,3**
Powiaty: *Powiats:*								
będziński	68,7	47,1	95,9	98,9	44,6	62,4	77,6	17,9
zawierciański	9,0	14,8	87,6	99,5	37,9	52,3	81,4	2,0
Miasta na prawach powiatu: *Cities with powiat status:*								
Dąbrowa Górnicza	39,8	25,0	97,1	99,6	89,5	94,4	94,4	–
Jaworzno	260,4	198,5	99,5	100,0	93,5	78,5	78,5	–
Sosnowiec	3,6	0,1	81,0	81,3	83,9	91,0	91,0	–
Podregion *(Subregion)* tyski	**105,5**	**69,7**	**93,6**	**94,0**	**68,1**	**80,1**	**85,9**	**65,4**
Powiaty: *Powiats:*								
bieruńsko-lędziński	252,5	164,6	98,9	99,3	69,1	78,7	76,8	85,0
mikołowski	16,0	46,5	71,3	66,6	60,5	69,4	72,6	49,9
pszczyński	115,0	57,2	90,3	99,7	56,0	71,7	94,1	64,7
Miasto na prawach powiatu: *City with powiat status:*								
Tychy	22,2	24,7	100,0	100,0	82,7	96,0	96,0	–

a Ludność korzystająca z oczyszczalni ścieków – dane szacunkowe; patrz uwagi ogólne do działu „Stan i ochrona środowiska" ust. 4 na str. 72, ludność ogółem – na podstawie bilansów.

a Population connected to wastewater treatment plants – estimated data, see general notes to the chapter "Environmental protection", item 4 on page 72, total population – based on balances.

II. WYBRANE DANE O PODREGIONACH (NTS 3) I POWIATACH (NTS 4) (cd.)

SELECTED DATA BY SUBREGIONS (NTS 3) AND POWIATS (NTS 4) (cont.)

WYSZCZEGÓLNIENIE *SPECIFICATION*	Emisja zanieczyszczeń powietrza z zakładów szczególnie uciążliwych dla czystości powietrza w tys. t *Emission of air pollutants from plants of significant nuisance to air quality in thous. t*				Powierzchnia o szczególnych walorach przyrodniczych prawnie chroniona[a] na 1 mieszkańca w m² *Area of special nature value under legal protection[a] per capita in m²*	
	pyłowych *particulates*		gazowych[b] *gases[b]*			
	2005	2014	2005	2014	2005	2014
W O J E W Ó D Z T W O ***V O I V O D S H I P***	**22,4**	**10,3**	**40830,2**	**37255,5**	**579**	**597**
Podregion *(Subregion)* bielski	**1,0**	**0,4**	**1121,2**	**850,6**	**1445**	**1423**
Powiaty: *Powiats:*						
bielski	0,2	0,2	404,7	464,7	728	691
cieszyński	0,2	0,1	132,4	96,1	1367	1363
żywiecki	0,1	0,0	44,2	68,2	3625	3538
Miasto na prawach powiatu: *City with powiat status:*						
Bielsko-Biała	0,5	0,1	539,8	221,6	287	295
Podregion *(Subregion)* bytomski	**1,5**	**0,4**	**1021,9**	**844,7**	**647**	**660**
Powiaty: *Powiats:*						
lubliniecki	0,1	0,0	19,9	31,7	3825	3686
tarnogórski	0,3	0,1	423,9	440,9	36	41
Miasta na prawach powiatu: *Cities with powiat status:*						
Bytom	0,6	0,2	480,8	303,7	4	23
Piekary Śląskie	0,4	0,1	97,3	68,4	–	1
Podregion *(Subregion)* częstochowski	**1,5**	**0,4**	**1607,3**	**1218,1**	**1083**	**1128**
Powiaty: *Powiats:*						
częstochowski	0,4	0,1	630,6	353,2	2601	2514
kłobucki	0,0	0,0	6,9	14,6	623	795
myszkowski	0,1	0,0	95,9	21,1	2383	2373
Miasto na prawach powiatu: *City with powiat status:*						
Częstochowa	0,9	0,3	874,0	829,1	41	44
Podregion *(Subregion)* gliwicki	**1,1**	**0,5**	**1136,2**	**918,0**	**180**	**192**
Powiat gliwicki	0,3	0,1	211,9	135,8	790	792
Miasta na prawach powiatu: *Cities with powiat status:*						
Gliwice	0,5	0,2	484,7	409,8	–	3
Zabrze	0,2	0,2	439,6	372,4	–	–

a Stan w dniu 31 XII. *b* Łącznie z dwutlenkiem węgla.

a As of 31 XII. b Including carbon dioxide.

II. WYBRANE DANE O PODREGIONACH (NTS 3) I POWIATACH (NTS 4) (cd.)
SELECTED DATA BY SUBREGIONS (NTS 3) AND POWIATS (NTS 4) (cont.)

WYSZCZEGÓLNIENIE *SPECIFICATION*	Emisja zanieczyszczeń powietrza z zakładów szczególnie uciążliwych dla czystości powietrza w tys. t *Emission of air pollutants from plants of significant nuisance to air quality in thous. t*				Powierzchnia o szczególnych walorach przyrodniczych prawnie chroniona[a] na 1 mieszkańca w m² *Area of special nature value under legal protection[a] per capita in m²*	
	pyłowych *particulates*		gazowych[b] *gases[b]*			
	2005	2014	2005	2014	2005	2014
Podregion *(Subregion)* katowicki	**2,2**	**0,8**	**4095,8**	**3009,6**	**8**	**9**
Miasta na prawach powiatu: *Cities with powiat status:*						
Chorzów	0,3	0,1	1624,1	1452,1	21	26
Katowice	1,0	0,3	1353,5	1167,2	7	8
Mysłowice	0,1	0,1	24,6	119,4	–	–
Ruda Śląska	0,8	0,2	1039,3	200,2	–	–
Siemianowice Śląskie	0,1	0,1	7,7	27,6	14	21
Świętochłowice	0,0	0,0	46,6	43,2	3	6
Podregion *(Subregion)* rybnicki	**6,2**	**1,8**	**11104,9**	**8670,7**	**593**	**597**
Powiaty: *Powiats:*						
raciborski	0,7	0,2	141,9	87,5	1770	1814
rybnicki	0,6	0,1	220,7	71,7	1780	1695
wodzisławski	0,7	0,2	545,6	375,9	41	41
Miasta na prawach powiatu: *Cities with powiat status:*						
Jastrzębie-Zdrój	0,6	0,2	906,2	479,6	–	–
Rybnik	3,4	1,1	9195,7	7582,8	315	321
Żory	0,2	0,0	94,9	73,2	–	1
Podregion *(Subregion)* sosnowiecki	**6,4**	**5,0**	**14402,1**	**17297,3**	**518**	**550**
Powiaty: *Powiats:*						
będziński	1,8	0,5	3771,4	2818,2	53	53
zawierciański	0,2	0,1	239,9	226,7	2637	2767
Miasta na prawach powiatu: *Cities with powiat status:*						
Dąbrowa Górnicza	3,9	4,0	4358,5	9260,4	282	297
Jaworzno	0,4	0,2	5859,6	4860,8	38	43
Sosnowiec	0,1	0,1	172,7	131,3	2	2
Podregion *(Subregion)* tyski	**2,6**	**1,0**	**6340,8**	**4446,4**	**111**	**110**
Powiaty: *Powiats:*						
bieruńsko-lędziński	0,5	0,1	158,5	80,7	8	7
mikołowski	1,4	0,5	5319,3	3819,9	341	334
pszczyński	0,4	0,3	330,0	292,1	102	97
Miasto na prawach powiatu: *City with powiat status:*						
Tychy	0,4	0,2	533,0	253,6	2	1

a Stan w dniu 31 XII. *b* Łącznie z dwutlenkiem węgla.

a As of 31 XII. b Including carbon dioxide.

II. WYBRANE DANE O PODREGIONACH (NTS 3) I POWIATACH (NTS 4) (cd.)

SELECTED DATA BY SUBREGIONS (NTS 3) AND POWIATS (NTS 4) (cont.)

WYSZCZEGÓLNIENIE *SPECIFICATION*	Odpady (z wyłączeniem odpadów komunalnych) wytworzone na 1 km² w t *Waste (excluding municipal waste) generated per 1 km² in t*		Nakłady na środki trwałe (ceny bieżące) na 1 mieszkańca w zł *Outlays on fixed assets (current prices) per capita in zl*			
			służące ochronie środowiska *in environmental protection*		służące gospodarce wodnej *in water management*	
	2005	2014	2005	2014	2005	2014
W O J E W Ó D Z T W O ***V O I V O D S H I P***	**3428,2**	**3182,2**	**186,4**	**491,5**	**50,6**	**78,5**
Podregion *(Subregion)* bielski	**279,0**	**524,6**	**171,0**	**338,9**	**113,7**	**53,2**
Powiaty: *Powiats:*						
bielski	652,5	2189,3	272,3	746,3	145,9	60,8
cieszyński	142,6	97,1	126,2	232,1	90,7	71,5
żywiecki	100,3	36,4	193,5	177,9	150,5	65,8
Miasto na prawach powiatu: *City with powiat status:*						
Bielsko-Biała	1196,8	968,8	109,3	212,2	77,6	16,3
Podregion *(Subregion)* bytomski	**853,7**	**602,3**	**146,4**	**324,4**	**18,4**	**29,6**
Powiaty: *Powiats:*						
lubliniecki	1,6	6,7	208,4	438,6	11,0	14,7
tarnogórski	286,6	309,9	298,9	713,4	40,9	12,8
Miasta na prawach powiatu: *Cities with powiat status:*						
Bytom	8646,4	8143,5	42,4	25,0	8,6	31,8
Piekary Śląskie	14037,5	4542,5	41,8	132,8	6,3	84,3
Podregion *(Subregion)* częstochowski	**206,0**	**75,2**	**165,0**	**438,5**	**35,8**	**32,2**
Powiaty: *Powiats:*						
częstochowski	16,1	4,6	153,9	491,2	112,5	59,8
kłobucki	–	3,4	290,8	175,0	8,3	46,1
myszkowski	441,5	51,4	132,6	114,8	6,9	44,3
Miasto na prawach powiatu: *City with powiat status:*						
Częstochowa	2447,5	1216,3	137,3	605,6	12,2	7,2
Podregion *(Subregion)* gliwicki	**5940,9**	**4775,3**	**84,9**	**291,2**	**17,2**	**53,0**
Powiat gliwicki	4661,9	4043,5	98,1	324,6	24,2	23,3
Miasta na prawach powiatu: *Cities with powiat status:*						
Gliwice	9558,2	8379,1	122,4	261,9	27,2	64,1
Zabrze	10497,5	4812,5	37,8	300,0	2,6	60,8

II. WYBRANE DANE O PODREGIONACH (NTS 3) I POWIATACH (NTS 4) (cd.)
SELECTED DATA BY SUBREGIONS (NTS 3) AND POWIATS (NTS 4) (cont.)

WYSZCZEGÓLNIENIE *SPECIFICATION*	Odpady (z wyłączeniem odpadów komunalnych) wytworzone na 1 km² w t *Waste (excluding municipal waste) generated per 1 km² in t*		Nakłady na środki trwałe (ceny bieżące) na 1 mieszkańca w zł *Outlays on fixed assets (current prices) per capita in zl*			
			służące ochronie środowiska *in environmental protection*		służące gospodarce wodnej *in water management*	
	2005	2014	2005	2014	2005	2014
Podregion *(Subregion)* katowicki	**19270,5**	**13538,9**	**176,9**	**246,3**	**16,2**	**18,1**
Miasta na prawach powiatu: *Cities with powiat status:*						
Chorzów	9314,7	9481,8	70,6	89,3	6,6	6,7
Katowice	20700,0	13463,0	211,8	491,3	13,4	25,6
Mysłowice	10439,4	5648,5	36,7	69,9	3,2	14,4
Ruda Śląska	37206,4	28059,0	159,3	112,7	39,9	13,2
Siemianowice Śląskie	324,0	612,0	28,2	60,6	9,5	28,0
Świętochłowice	930,8	2600,0	628,9	12,7	16,6	4,4
Podregion *(Subregion)* rybnicki	**8887,7**	**6789,9**	**285,7**	**770,6**	**80,5**	**290,5**
Powiaty: *Powiats:*						
raciborski	195,2	100,2	104,0	187,3	31,6	937,7
rybnicki	75,1	51,8	193,3	105,7	20,1	25,9
wodzisławski	13670,4	4697,2	194,7	287,7	227,6	488,3
Miasta na prawach powiatu: *Cities with powiat status:*						
Jastrzębie-Zdrój	44041,2	45956,5	409,6	1300,3	28,7	17,8
Rybnik	28637,2	26025,0	597,3	1970,6	50,5	2,6
Żory	87,7	223,1	52,4	366,0	21,7	23,7
Podregion *(Subregion)* sosnowiecki	**3415,6**	**3580,6**	**157,4**	**949,9**	**42,9**	**56,0**
Powiaty: *Powiats:*						
będziński	1443,5	1106,0	175,1	239,4	102,9	25,3
zawierciański	223,2	543,9	165,7	120,2	18,9	51,1
Miasta na prawach powiatu: *Cities with powiat status:*						
Dąbrowa Górnicza	9658,0	18979,9	324,5	3674,6	57,8	198,4
Jaworzno	22930,9	11705,2	49,8	1097,9	8,3	24,0
Sosnowiec	1084,6	1306,6	90,8	269,1	22,2	11,2
Podregion *(Subregion)* tyski	**9446,6**	**12567,3**	**333,4**	**453,1**	**82,7**	**80,5**
Powiaty: *Powiats:*						
bieruńsko-lędziński	7912,1	10100,6	824,8	226,7	70,0	132,8
mikołowski	14670,3	16220,2	352,0	674,9	42,5	57,7
pszczyński	8587,7	13344,2	233,5	148,6	162,2	138,6
Miasto na prawach powiatu: *City with powiat status:*						
Tychy	2559,8	2478,0	190,6	648,8	52,7	24,5

II. WYBRANE DANE O PODREGIONACH (NTS 3) I POWIATACH (NTS 4) (cd.)

SELECTED DATA BY SUBREGIONS (NTS 3) AND POWIATS (NTS 4) (cont.)

WYSZCZEGÓLNIENIE *SPECIFICATION*	Przestępstwa stwierdzone przez Policję w zakończonych postępowaniach przygotowawczych na 10 tys. ludności *Ascertained crimes by the Police in completed preparatory proceedings per 10 thous. population*		Wskaźnik wykrywalności sprawców przestępstw stwierdzonych przez Policję w % *Rate of detectability of delinquents in ascertained crimes by the Police in %*		Pracujący[abc] *Employed persons[abc]*		
					w tys. *in thous.*		na 1000 ludności *per 1000 population*
	2005[d]	2014[e]	2005[d]	2014[e]	2005	2014	
W O J E W Ó D Z T W O ... *V O I V O D S H I P*	**412**	**286**	**52,6**	**68,7**	**1166,7**	**1292,6**	**281,9**
Podregion *(Subregion)* bielski	**304**	**234**	**58,2**	**72,2**	**151,5**	**194,2**	**291,9**
Powiaty: *Powiats:*							
bielski	373[f]	172	53,9[f]	68,3	26,6	39,0	241,8
cieszyński	256	242	64,7	75,8	36,1	46,9	263,9
żywiecki	209	186	66,0	80,3	28,8	33,6	219,1
Miasto na prawach powiatu: *City with powiat status:*							
Bielsko-Biała	x	325	x	67,2	60,0	74,7	431,9
Podregion *(Subregion)* bytomski	**443**	**295**	**52,2**	**73,6**	**96,5**	**93,3**	**210,0**
Powiaty: *Powiats:*							
lubliniecki	332	186	69,5	79,6	16,3	18,1	235,3
tarnogórski	388	231	51,3	67,5	30,7	33,5	241,9
Miasta na prawach powiatu: *Cities with powiat status:*							
Bytom	535	370	46,5	72,2	34,4	31,2	180,9
Piekary Śląskie	421	368	59,6	82,9	15,1	10,6	186,0
Podregion *(Subregion)* częstochowski	**307**	**187**	**62,9**	**74,9**	**132,7**	**138,1**	**264,0**
Powiaty: *Powiats:*							
częstochowski	333[f]	131	59,5[f]	77,5	24,6	28,2	207,5
kłobucki	192	123	75,3	81,0	20,5	22,1	258,5
myszkowski	302	177	73,3	83,2	13,9	14,4	199,7
Miasto na prawach powiatu: *City with powiat status:*							
Częstochowa	x	247	x	71,2	73,8	73,5	319,5
Podregion *(Subregion)* gliwicki	**465**	**297**	**44,6**	**60,8**	**124,6**	**145,3**	**304,9**
Powiat gliwicki	454[f]	214	46,7[f]	66,3	22,0	25,7	223,6
Miasta na prawach powiatu: *Cities with powiat status:*							
Gliwice	x	362	x	59,4	63,3	79,2	429,3
Zabrze	482	284	41,4	59,9	39,3	40,4	228,1

a Stan w dniu 31 XII. *b* Według faktycznego miejsca pracy i rodzaju działalności; bez podmiotów gospodarczych o liczbie pracujących do 9 osób. *c* Dane opracowano z uwzględnieniem pracujących w gospodarstwach indywidualnych w rolnictwie wyszacowanych w 2005 r. na podstawie wyników Narodowego Spisu Powszechnego Ludności i Mieszkań oraz Powszechnego Spisu Rolnego 2002 oraz w 2014 r. na podstawie Powszechnego Spisu Rolnego 2010. *d* Łącznie z prokuraturą. *e* Bez czynów karalnych popełnionych przez nieletnich. *f* Łącznie z miastem na prawach powiatu.

a As of 31 XII. b By actual workplace and kind of activity; excluding economic entities employing up to 9 persons. c Data are compiled considering employed persons on private farms in agriculture estimated in 2005 on the basis of the results of the National Population and Housing Census as well as the Agricultural Census 2002, and in 2014 on the basis the Agricultural Census 2010. d Including proprosecutor's office. e Excluding punishable acts committed by juveniles. f Including city with powiat status.

II. WYBRANE DANE O PODREGIONACH (NTS 3) I POWIATACH (NTS 4) (cd.)

SELECTED DATA BY SUBREGIONS (NTS 3) AND POWIATS (NTS 4) (cont.)

WYSZCZEGÓLNIENIE *SPECIFICATION*	Przestępstwa stwierdzone przez Policję w zakończonych postępowaniach przygotowawczych na 10 tys. ludności *Ascertained crimes by the Police in completed preparatory proceedings per 10 thous. population*		Wskaźnik wykrywalności sprawców przestępstw stwierdzonych przez Policję w % *Rate of detectability of delinquents in ascertained crimes by the Police in %*		Pracujący[abc] *Employed persons[abc]*		
					w tys. *in thous.*		na 1000 ludności *per 1000 population*
	2005[d]	2014[e]	2005[d]	2014[e]	2005	2014	
Podregion *(Subregion)* katowicki	**583**	**436**	**45,7**	**62,9**	**248,0**	**268,9**	**359,5**
Miasta na prawach powiatu: *Cities with powiat status:*							
Chorzów	667	425	51,5	67,1	25,4	27,8	252,3
Katowice	706	579	37,0	59,9	146,1	164,7	545,6
Mysłowice	372	337	59,8	66,4	19,9	21,1	280,6
Ruda Śląska	413	284	45,1	62,4	37,0	34,5	245,0
Siemianowice Śląskie	646	335	66,5	72,6	11,5	13,1	191,0
Świętochłowice	347	309	54,0	64,8	8,1	7,8	151,0
Podregion *(Subregion)* rybnicki	**365**	**212**	**60,3**	**70,8**	**139,1**	**156,3**	**245,2**
Powiaty: *Powiats:*							
raciborski	397	152	62,9	67,9	22,9	27,5	251,1
rybnicki	403[f]	167	59,0[f]	72,5	8,4	10,7	138,7
wodzisławski	299	218	60,2	74,8	27,8	33,2	210,0
Miasta na prawach powiatu: *Cities with powiat status:*							
Jastrzębie-Zdrój	337	245	58,0	74,3	31,2	32,0	352,4
Rybnik	x	216	x	61,8	38,3	40,6	289,6
Żory	346	306	64,5	75,4	10,6	12,4	199,9
Podregion *(Subregion)* sosnowiecki	**426**	**323**	**53,3**	**71,1**	**163,8**	**165,3**	**236,9**
Powiaty: *Powiats:*							
będziński	434	279	52,6	69,4	27,1	31,4	208,3
zawierciański	332	241	61,2	73,0	28,0	27,5	227,0
Miasta na prawach powiatu: *Cities with powiat status:*							
Dąbrowa Górnicza	467	346	54,0	69,0	38,9	39,6	321,3
Jaworzno	280	359	65,1	79,6	21,6	20,7	221,3
Sosnowiec	511	371	47,7	68,8	48,2	46,1	220,4
Podregion *(Subregion)* tyski	**337**	**251**	**55,3**	**73,3**	**110,5**	**131,1**	**333,6**
Powiaty: *Powiats:*							
bieruńsko-lędziński	x	280	x	82,1	19,2	20,2	344,0
mikołowski	318	247	61,9	73,3	24,3	29,0	301,8
pszczyński	303	198	55,2	66,5	28,9	35,5	324,3
Miasto na prawach powiatu: *City with powiat status:*							
Tychy	366[g]	286	52,6[g]	73,4	38,1	46,4	360,5

a Stan w dniu 31 XII. *b* Według faktycznego miejsca pracy i rodzaju działalności; bez podmiotów gospodarczych o liczbie pracujących do 9 osób. *c* Dane opracowano z uwzględnieniem pracujących w gospodarstwach indywidualnych w rolnictwie wyszacowanych w 2005 r. na podstawie wyników Narodowego Spisu Powszechnego Ludności i Mieszkań oraz Powszechnego Spisu Rolnego 2002 oraz w 2014 r. na podstawie Powszechnego Spisu Rolnego 2010. *d* Łącznie z prokuraturą. *e* Bez czynów karalnych popełnionych przez nieletnich. *f* Łącznie z miastem na prawach powiatu. *g* Łącznie z powiatem bieruńsko-lędzińskim.

a As of 31 XII. b By actual workplace and kind of activity; excluding economic entities employing up to 9 persons. c Data are compiled considering employed persons on private farms in agriculture estimated in 2005 on the basis of the results of the National Population and Housing Census as well as the Agricultural Census 2002, and in 2014 on the basis of the Agricultural Census 2010. d Including proprosecutor's office. e Excluding punishable acts committed by juveniles. f Including city with powiat status. g Including powiat bieruńsko-lędziński.

II. WYBRANE DANE O PODREGIONACH (NTS 3) I POWIATACH (NTS 4) (cd.)
SELECTED DATA BY SUBREGIONS (NTS 3) AND POWIATS (NTS 4) (cont.)

WYSZCZEGÓLNIENIE *SPECIFICATION*	Pracujący[abc] – w % ogółem (dok.) *Employed persons[abc] – in % of total (cont.)*					Bezrobotni zarejestrowani[a] w tys. *Registered unemployed persons[a] in thous.*	
	rolnictwo, leśnictwo, łowiectwo i rybactwo *agriculture, forestry and fishing*	przemysł i budownictwo *industry and construction*	sekcje G, H, I, J *sections G, H, I, J*	sekcje K, L *sections K, L*	pozostałe usługi *other services*		
	2014					2005	2014
W O J E W Ó D Z T W O ..... ***V O I V O D S H I P***	**7,8**	**38,6**	**20,0**	**3,7**	**29,8**	**281,3**	**175,7**
Podregion *(Subregion)* bielski	**13,8**	**38,7**	**19,0**	**1,9**	**26,6**	**31,3**	**23,3**
Powiaty: *Powiats:*							
bielski	20,0	42,1	18,5	1,3	18,1	6,5	4,8
cieszyński	21,3	31,9	18,3	1,7	26,7	8,9	6,5
żywiecki	24,7	35,5	13,9	1,2	24,7	7,8	6,7
Miasto na prawach powiatu: *City with powiat status:*							
Bielsko-Biała	1,0	42,5	22,1	2,6	31,8	8,1	5,2
Podregion *(Subregion)* bytomski	**7,1**	**33,6**	**22,7**	**2,9**	**33,7**	**30,0**	**21,0**
Powiaty: *Powiats:*							
lubliniecki	21,5	32,1	14,5	1,0	30,9	3,6	3,0
tarnogórski	6,6	33,9	28,1	2,3	29,2	7,3	5,2
Miasta na prawach powiatu: *Cities with powiat status:*							
Bytom	1,1	32,2	21,7	4,3	40,6	15,2	10,4
Piekary Śląskie	1,6	39,1	22,3	4,4	32,6	3,9	2,4
Podregion *(Subregion)* częstochowski	**19,3**	**34,1**	**17,3**	**2,1**	**27,1**	**37,0**	**28,6**
Powiaty: *Powiats:*							
częstochowski	41,3	28,7	12,1	0,7	17,2	9,5	8,2
kłobucki	41,3	32,2	8,1	0,8	17,6	5,1	4,2
myszkowski	27,7	32,5	13,0	1,4	25,3	5,4	4,1
Miasto na prawach powiatu: *City with powiat status:*							
Częstochowa	2,6	37,1	22,9	3,2	34,2	17,1	12,2
Podregion *(Subregion)* gliwicki	**3,9**	**38,7**	**21,1**	**3,4**	**32,9**	**30,6**	**17,5**
Powiat gliwicki	18,8	40,7	15,2	2,6	22,7	5,7	3,4
Miasta na prawach powiatu: *Cities with powiat status:*							
Gliwice	0,8	38,9	23,0	2,9	34,3	11,5	6,7
Zabrze	0,5	37,0	21,0	4,8	36,7	13,4	7,4

a Stan w dniu 31 XII. *b* Według faktycznego miejsca pracy i rodzaju działalności; bez podmiotów gospodarczych o liczbie pracujących do 9 osób. *c* Dane opracowano z uwzględnieniem pracujących w gospodarstwach indywidualnych w rolnictwie wyszacowanych w 2005 r. na podstawie wyników Narodowego Spisu Powszechnego Ludności i Mieszkań oraz Powszechnego Spisu Rolnego 2002 oraz w 2014 r. na podstawie Powszechnego Spisu Rolnego 2010.

a As of 31 XII. b By actual workplace and kind of activity; excluding economic entities employing up to 9 persons. c Data are compiled considering employed persons on private farms in agriculture estimated in 2005 on the basis of the results of the National Population and Housing Census as well as the Agricultural Census 2002, and in 2014 on the basis of the Agricultural Census 2010.

II. WYBRANE DANE O PODREGIONACH (NTS 3) I POWIATACH (NTS 4) (cd.)
SELECTED DATA BY SUBREGIONS (NTS 3) AND POWIATS (NTS 4) (cont.)

WYSZCZEGÓLNIENIE *SPECIFICATION*	Pracujący[abc] – w % ogółem (dok.) *Employed persons[abc] – in % of total (cont.)*					Bezrobotni zarejestrowani[a] w tys. *Registered unemployed persons[a] in thous.*	
	rolnictwo, leśnictwo, łowiectwo i rybactwo *agriculture, forestry and fishing*	przemysł i budownictwo *industry and construction*	sekcje G, H, I, J *sections G, H, I, J*	sekcje K, L *sections K, L*	pozostałe usługi *other services*		
	2014					2005	2014
Podregion *(Subregion)* katowicki	**0,6**	**31,2**	**22,9**	**7,1**	**38,1**	**44,2**	**24,9**
Miasta na prawach powiatu: *Cities with powiat status:*							
Chorzów	0,6	30,5	24,2	3,6	41,1	9,9	4,1
Katowice	0,4	22,6	25,1	9,3	42,7	14,1	9,9
Mysłowice	1,7	55,0	18,5	3,1	21,7	4,5	2,6
Ruda Śląska	0,7	51,9	16,2	3,3	28,0	6,6	3,6
Siemianowice Śląskie	1,8	46,0	14,3	5,9	32,0	5,2	2,8
Świętochłowice	0,6	35,7	29,7	4,0	30,0	3,8	1,8
Podregion *(Subregion)* rybnicki	**8,5**	**44,8**	**18,0**	**3,1**	**25,6**	**32,5**	**19,4**
Powiaty: *Powiats:*							
raciborski	16,0	35,3	18,1	2,4	28,2	4,3	2,7
rybnicki	24,9	32,7	16,8	1,9	23,7	3,1	2,0
wodzisławski	9,5	44,8	15,4	2,3	28,0	7,9	5,1
Miasta na prawach powiatu: *Cities with powiat status:*							
Jastrzębie-Zdrój	5,4	59,8	11,4	4,7	18,7	6,3	3,6
Rybnik	1,7	44,3	24,1	2,9	27,1	7,2	4,2
Żory	6,0	39,6	22,3	4,2	27,9	3,7	1,8
Podregion *(Subregion)* sosnowiecki	**7,7**	**38,4**	**21,5**	**3,5**	**28,9**	**56,7**	**31,3**
Powiaty: *Powiats:*							
będziński	11,3	31,4	27,5	3,7	26,1	11,9	7,1
zawierciański	29,2	31,5	13,8	2,0	23,4	10,9	6,1
Miasta na prawach powiatu: *Cities with powiat status:*							
Dąbrowa Górnicza	1,3	52,8	18,2	2,7	24,9	10,8	6,0
Jaworzno	1,6	44,4	21,3	4,3	28,3	5,9	2,7
Sosnowiec	0,9	32,1	24,8	4,6	37,6	17,2	9,3
Podregion *(Subregion)* tyski	**5,8**	**54,9**	**15,5**	**3,2**	**20,6**	**18,9**	**9,6**
Powiaty: *Powiats:*							
bieruńsko-lędziński	4,7	69,1	11,5	0,6	14,1	2,5	1,2
mikołowski	4,7	52,2	19,0	2,0	22,0	4,7	2,7
pszczyński	14,2	51,6	11,7	1,6	20,8	5,1	2,6
Miasto na prawach powiatu: *City with powiat status:*							
Tychy	0,5	52,8	18,0	6,3	22,4	6,6	3,1

a Stan w dniu 31 XII. *b* Według faktycznego miejsca pracy i rodzaju działalności; bez podmiotów gospodarczych o liczbie pracujących do 9 osób. *c* Dane opracowano z uwzględnieniem pracujących w gospodarstwach indywidualnych w rolnictwie wyszacowanych w 2005 r. na podstawie wyników Narodowego Spisu Powszechnego Ludności i Mieszkań oraz Powszechnego Spisu Rolnego 2002 oraz w 2014 r. na podstawie Powszechnego Spisu Rolnego 2010.

a As of 31 XII. b By actual workplace and kind of activity; excluding economic entities employing up to 9 persons. c Data are compiled considering employed persons on private farms in agriculture estimated in 2005 on the basis of the results of the National Population and Housing Census as well as the Agricultural Census 2002, and in 2014 on the basis of the Agricultural Census 2010.

II. WYBRANE DANE O PODREGIONACH (NTS 3) I POWIATACH (NTS 4) (cd.)

SELECTED DATA BY SUBREGIONS (NTS 3) AND POWIATS (NTS 4) (cont.)

WYSZCZEGÓLNIENIE *SPECIFICATION*	Bezrobotni zarejestrowani[a] – z liczby ogółem w % *Registered unemployed persons[a] – of total number in %*			Stopa bezrobocia rejestrowanego[ab] w % *Registered unemployment rate[ab] in %*		Przeciętne miesięczne wynagrodzenia brutto[c] *Average monthly gross wages and salaries[c]*			
	pozostający bez pracy dłużej niż 1 rok *out of work for longer than 1 year*	w wieku *aged* 24 lata i mniej *24 and less*	w wieku *aged* 50 lat i więcej *50 and more*			w zł *in zl*		Polska = = 100[d] *Poland = = 100[d]*	województwo = = 100 *voivodship = 100*
	2014			2005	2014	2005	2014		
WOJEWÓDZTWO ***VOIVODSHIP***	**39,1**	**14,2**	**27,6**	**15,5**	**9,6**	**2587,07**	**4100,51**	**102,4**	**100,0**
Podregion *(Subregion)* bielski	**41,4**	**14,3**	**29,1**	**12,6**	**8,4**	**2256,93**	**3734,24**	**93,3**	**91,1**
Powiaty: *Powiats:*									
bielski	42,6	12,6	29,9	14,3	8,5	2020,92	3453,12	86,2	84,2
cieszyński	38,5	18,1	26,7	14,3	9,5	2027,97	3293,73	82,3	80,3
żywiecki	43,3	16,2	26,7	14,6	13,2	2447,59	4067,79	101,6	99,2
Miasto na prawach powiatu: *City with powiat status:*									
Bielsko-Biała	41,2	8,6	34,6	9,3	5,2	2360,26	3930,33	98,2	95,8
Podregion *(Subregion)* bytomski	**44,2**	**15,4**	**25,8**	**19,1**	**14,4**	**2095,57**	**3418,34**	**85,4**	**83,4**
Powiaty: *Powiats:*									
lubliniecki	41,4	20,9	23,7	14,8	11,4	2010,40	3304,27	82,5	80,6
tarnogórski	41,9	16,8	25,4	15,1	10,4	2101,68	3307,26	82,6	80,7
Miasta na prawach powiatu: *Cities with powiat status:*									
Bytom	46,4	13,4	26,5	24,6	19,8	2149,55	3542,70	88,5	86,4
Piekary Śląskie	43,4	14,4	26,2	17,7	14,3	2022,67	3594,01	89,8	87,6
Podregion *(Subregion)* częstochowski	**43,5**	**12,1**	**29,8**	**17,4**	**13,6**	**2047,26**	**3332,27**	**83,2**	**81,3**
Powiaty: *Powiats:*									
częstochowski	45,8	13,0	27,0	21,5	18,0	1816,10	3097,47	77,4	75,5
kłobucki	37,6	20,0	25,2	16,3	12,9	1656,06	2871,64	71,7	70,0
myszkowski	39,4	14,1	23,5	20,9	16,6	1770,30	3171,04	79,2	77,3
Miasto na prawach powiatu: *City with powiat status:*									
Częstochowa	45,2	8,1	35,3	15,3	11,2	2214,67	3526,81	88,1	86,0
Podregion *(Subregion)* gliwicki	**37,4**	**14,7**	**28,1**	**16,1**	**8,8**	**2567,76**	**4124,38**	**103,0**	**100,6**
Powiat gliwicki	36,9	18,6	24,9	16,7	9,4	2090,86	3249,88	81,2	79,3
Miasta na prawach powiatu: *Cities with powiat status:*									
Gliwice	36,4	12,3	31,6	12,5	6,4	2739,11	4482,68	112,0	109,3
Zabrze	38,5	15,2	26,4	21,0	12,5	2449,82	3835,40	95,8	93,5

a Stan w dniu 31 XII. *b* Dane opracowano z uwzględnieniem pracujących w gospodarstwach indywidualnych w rolnictwie wyszacowanych w 2005 r. na podstawie wyników Narodowego Spisu Powszechnego Ludności i Mieszkań oraz Powszechnego Spisu Rolnego 2002 oraz w 2014 r. na podstawie Powszechnego Spisu Rolnego 2010. *c* Bez podmiotów gospodarczych o liczbie pracujących do 9 osób. *d* Przeciętne miesięczne wynagrodzenie brutto w kraju wyniosło 4003,99 zł.

a As of 31 XII. b Data are compiled considering employed persons on private farms in agriculture estimated in 2005 on the basis of the results of the National Population and Housing Census as well as the Agricultural Census 2002, and in 2014 on the basis of the Agricultural Census 2010. c Excluding economic entities employing up to 9 persons. d Average monthly gross wages and salaries in Poland amounted to 4003,99 zl.

II. WYBRANE DANE O PODREGIONACH (NTS 3) I POWIATACH (NTS 4) (cd.)

SELECTED DATA BY SUBREGIONS (NTS 3) AND POWIATS (NTS 4) (cont.)

WYSZCZEGÓLNIENIE *SPECIFICATION*	Bezrobotni zarejestrowani[a] – z liczby ogółem w % *Registered unemployed persons[a] – of total number in %*			Stopa bezrobocia rejestrowanego[ab] w % *Registered unemployment rate[ab] in %*		Przeciętne miesięczne wynagrodzenia brutto[c] *Average monthly gross wages and salaries[c]*			
	pozostający bez pracy dłużej niż 1 rok *out of work for longer than 1 year*	w wieku *aged* 24 lata i mniej *24 and less*	50 lat i więcej *50 and more*			w zł *in zl*		Polska = = 100[d] *Poland = = 100[d]*	województwo = = 100 *voivodship = 100*
	2014			2005	2014	2005	2014		
Podregion *(Subregion)* katowicki	**37,6**	**13,1**	**27,3**	**12,3**	**6,9**	**3112,87**	**4753,73**	**118,7**	**115,9**
Miasta na prawach powiatu: *Cities with powiat status:*									
Chorzów	38,2	12,4	28,8	22,3	10,1	2124,55	3638,84	90,9	88,7
Katowice	45,0	11,3	28,8	7,1	4,7	3395,63	5199,41	129,9	126,8
Mysłowice	34,6	15,1	26,4	15,1	8,8	2091,24	3704,34	92,5	90,3
Ruda Śląska	25,7	16,9	22,8	13,0	7,9	2140,52	3438,13	85,9	83,8
Siemianowice Śląskie	32,1	13,9	26,5	24,0	13,6	2143,24	3625,95	90,6	88,4
Świętochłowice	32,3	12,9	27,1	25,7	14,7	2107,74	3145,07	78,5	76,7
Podregion *(Subregion)* rybnicki	**31,9**	**20,1**	**21,4**	**15,2**	**9,0**	**2678,63**	**4510,10**	**112,6**	**110,0**
Powiaty: *Powiats:*									
raciborski	35,8	18,8	27,8	12,8	7,4	2155,92	3579,20	89,4	87,3
rybnicki	33,9	21,2	22,8	19,2	11,5	2149,86	3508,61	87,6	85,6
wodzisławski	32,3	22,1	19,6	17,2	10,6	1899,20	3139,42	78,4	76,6
Miasta na prawach powiatu: *Cities with powiat status:*									
Jastrzębie-Zdrój	31,7	20,8	17,7	14,8	8,9	3769,78	6536,76	163,3	159,4
Rybnik	31,1	17,6	22,7	12,9	7,6	2338,10	3607,45	90,1	88,0
Żory	24,4	19,3	20,2	19,7	9,8	1912,65	3534,18	88,3	86,2
Podregion *(Subregion)* sosnowiecki	**38,8**	**11,7**	**29,3**	**20,5**	**12,7**	**2360,09**	**3969,06**	**99,1**	**96,8**
Powiaty: *Powiats:*									
będziński	42,4	12,0	29,9	23,0	14,2	2102,80	3281,19	81,9	80,0
zawierciański	40,9	14,0	25,8	22,7	14,8	2109,64	3507,52	87,6	85,5
Miasta na prawach powiatu: *Cities with powiat status:*									
Dąbrowa Górnicza	39,8	9,4	31,7	18,2	10,8	2641,41	4445,38	111,0	108,4
Jaworzno	27,5	15,9	25,7	17,7	9,3	2753,98	4714,66	117,7	115,0
Sosnowiec	37,3	10,1	30,6	20,4	13,2	2196,13	3624,37	90,5	88,4
Podregion *(Subregion)* tyski	**32,7**	**16,1**	**27,9**	**11,9**	**5,6**	**2248,45**	**3593,28**	**89,7**	**87,6**
Powiaty: *Powiats:*									
bieruńsko-lędziński	28,5	17,9	22,9	9,9	4,8	2120,79	3621,81	90,5	88,3
mikołowski	38,4	17,6	27,6	13,1	6,8	2373,42	3431,97	85,7	83,7
pszczyński	29,7	21,1	24,6	12,0	5,5	2028,84	3254,73	81,3	79,4
Miasto na prawach powiatu: *City with powiat status:*									
Tychy	31,8	9,7	33,1	12,0	5,1	2313,10	3819,32	95,4	93,1

a Stan w dniu 31 XII. *b* Dane opracowano z uwzględnieniem pracujących w gospodarstwach indywidualnych w rolnictwie wyszacowanych w 2005 r. na podstawie wyników Narodowego Spisu Powszechnego Ludności i Mieszkań oraz Powszechnego Spisu Rolnego 2002 oraz w 2014 r. na podstawie Powszechnego Spisu Rolnego 2010. *c* Bez podmiotów gospodarczych o liczbie pracujących do 9 osób. *d* Przeciętne miesięczne wynagrodzenie brutto w kraju wyniosło 4003,99 zł.

a As of 31 XII. b Data are compiled considering employed persons on private farms in agriculture estimated in 2005 on the basis of the results of the National Population and Housing Census as well as the Agricultural Census 2002, and in 2014 on the basis of the Agricultural Census 2010. c Excluding economic entities employing up to 9 persons. d Average monthly gross wages and salaries in Poland amounted to 4003,99 zl.

II. WYBRANE DANE O PODREGIONACH (NTS 3) I POWIATACH (NTS 4) (cd.)
SELECTED DATA BY SUBREGIONS (NTS 3) AND POWIATS (NTS 4) (cont.)

WYSZCZEGÓLNIENIE *SPECIFICATION*	Sieć rozdzielcza[a] na 100 km² w km *Distribution network[a] per 100 km² in km*					
	wodociągowa *water supply network*		kanalizacyjna[b] *sewage network[b]*		gazowa *gas supply network*	
	2005	2014	2005	2014	2005	2014
W O J E W Ó D Z T W O ***V O I V O D S H I P***	**148,8**	**169,0**	**66,8**	**119,9**	**114,0**	**123,4**
Podregion *(Subregion)* bielski	**138,4**	**162,3**	**77,8**	**149,4**	**161,3**	**171,5**
Powiaty: *Powiats:*						
bielski	248,5	268,2	79,1	140,6	303,0	318,2
cieszyński	150,8	169,3	74,2	119,6	203,9	213,1
żywiecki	40,9	67,0	37,0	114,1	38,4	42,5
Miasto na prawach powiatu: *City with powiat status:*						
Bielsko-Biała	474,9	527,9	433,9	650,9	415,8	465,1
Podregion *(Subregion)* bytomski	**106,2**	**126,2**	**62,4**	**90,9**	**70,3**	**76,5**
Powiaty: *Powiats:*						
lubliniecki	73,4	99,7	36,9	58,0	13,0	16,3
tarnogórski	98,1	111,9	47,0	72,4	93,2	104,8
Miasta na prawach powiatu: *Cities with powiat status:*						
Bytom	470,1	478,8	357,5	486,0	395,2	383,4
Piekary Śląskie	279,8	287,4	322,4	378,7	318,4	324,2
Podregion *(Subregion)* częstochowski	**104,0**	**114,8**	**33,8**	**52,6**	**42,1**	**48,4**
Powiaty: *Powiats:*						
częstochowski	77,2	91,8	18,0	35,3	35,2	39,3
kłobucki	98,9	103,1	19,8	38,7	1,8	2,4
myszkowski	117,7	122,9	25,7	33,3	68,4	74,2
Miasto na prawach powiatu: *City with powiat status:*						
Częstochowa	346,3	375,9	286,0	351,9	253,7	313,3
Podregion *(Subregion)* gliwicki	**149,5**	**161,9**	**67,3**	**113,2**	**119,5**	**126,3**
Powiat gliwicki	94,6	107,5	17,0	47,8	38,0	45,1
Miasta na prawach powiatu: *Cities with powiat status:*						
Gliwice	291,0	305,2	176,5	265,5	315,9	345,6
Zabrze	366,5	373,6	300,1	399,6	463,8	432,1

a Stan w dniu 31 XII. *b* Łącznie z kolektorami.
a As of 31 XII. b Including collectors.

II. WYBRANE DANE O PODREGIONACH (NTS 3) I POWIATACH (NTS 4) (cd.)
SELECTED DATA BY SUBREGIONS (NTS 3) AND POWIATS (NTS 4) (cont.)

WYSZCZEGÓLNIENIE *SPECIFICATION*	Sieć rozdzielcza[a] na 100 km² w km *Distribution network[a] per 100 km² in km*					
	wodociągowa *water supply network*		kanalizacyjna[b] *sewage network[b]*		gazowa *gas supply network*	
	2005	2014	2005	2014	2005	2014
Podregion *(Subregion)* katowicki	**330,4**	**452,3**	**263,4**	**401,0**	**370,7**	**401,1**
Miasta na prawach powiatu: *Cities with powiat status:*						
Chorzów	576,5	576,4	537,8	651,9	597,9	623,0
Katowice	284,4	414,9	214,2	358,1	333,7	382,0
Mysłowice	236,0	507,5	121,7	416,3	347,7	380,5
Ruda Śląska	361,6	374,0	295,7	316,1	307,4	308,9
Siemianowice Śląskie	355,7	572,2	352,5	410,6	401,4	414,5
Świętochłowice	516,6	559,7	528,0	707,7	680,8	696,5
Podregion *(Subregion)* rybnicki	**210,6**	**226,6**	**63,8**	**165,6**	**131,6**	**142,1**
Powiaty: *Powiats:*						
raciborski	124,0	123,2	18,4	41,4	53,6	59,1
rybnicki	191,5	209,4	39,0	104,1	82,3	78,1
wodzisławski	241,7	260,6	85,1	233,2	170,1	179,1
Miasta na prawach powiatu: *Cities with powiat status:*						
Jastrzębie-Zdrój	403,7	444,2	88,4	315,2	271,4	304,6
Rybnik	353,4	384,3	187,4	426,9	269,6	296,9
Żory	284,5	357,1	121,8	325,2	285,9	328,0
Podregion *(Subregion)* sosnowiecki	**151,7**	**161,9**	**53,7**	**77,0**	**114,0**	**123,1**
Powiaty: *Powiats:*						
będziński	191,3	198,6	59,9	90,3	190,5	210,0
zawierciański	94,2	96,3	13,4	28,0	46,3	48,7
Miasta na prawach powiatu: *Cities with powiat status:*						
Dąbrowa Górnicza	185,9	212,4	70,1	85,3	182,6	198,5
Jaworzno	205,3	219,5	124,3	194,5	130,7	138,4
Sosnowiec	465,3	535,7	321,0	349,1	381,2	412,4
Podregion *(Subregion)* tyski	**222,1**	**255,4**	**102,5**	**221,5**	**167,3**	**183,8**
Powiaty: *Powiats:*						
bieruńsko-lędziński	211,2	232,4	113,7	353,4	160,3	170,9
mikołowski	271,5	311,9	100,9	209,7	141,9	165,6
pszczyński	169,0	187,0	79,9	144,7	160,4	171,8
Miasto na prawach powiatu: *City with powiat status:*						
Tychy	410,9	532,8	216,2	442,9	292,7	329,7

a Stan w dniu 31 XII. *b* Łącznie z kolektorami.
a As of 31 XII. b Including collectors.

II. WYBRANE DANE O PODREGIONACH (NTS 3) I POWIATACH (NTS 4) (cd.)

SELECTED DATA BY SUBREGIONS (NTS 3) AND POWIATS (NTS 4) (cont.)

WYSZCZEGÓLNIENIE *SPECIFICATION*	Zasoby mieszkaniowe[ab] *Dwelling stocks[ab]*			Mieszkania oddane do użytkowania *Dwellings completed*				Mieszkania, których budowę rozpoczęto w 2014 r. *Dwellings in which construction has begun in 2014*
	mieszkania na 1000 ludności *dwellings per 1000 population*		przeciętna powierzchnia użytkowa 1 mieszkania w m² *average useful floor area of dwelling in m²*	ogółem *total*	wzrost lub spadek w stosunku do 2005 r. w % *increase or decrease in relation to 2005 in %*	na 1000 ludności *per 1000 population*		
	2005	2014				2005	2014	
W O J E W Ó D Z T W O ***V O I V O D S H I P***	**357,2**	**377,5**	**70,2**	**9749**	**14,2**	**1,8**	**2,1**	**9226**
Podregion *(Subregion)* bielski	**333,9**	**342,6**	**83,6**	**1888**	**-17,2**	**3,5**	**2,8**	**1948**
Powiaty: *Powiats:*								
bielski	317,0	301,9	92,1	415	-28,4	3,9	2,6	511
cieszyński	338,8	336,2	91,1	525	-21,4	3,9	3,0	613
żywiecki	313,1	326,8	86,9	445	20,6	2,5	2,9	370
Miasto na prawach powiatu: *City with powiat status:*								
Bielsko-Biała	361,2	401,2	68,7	503	-24,2	3,8	2,9	454
Podregion *(Subregion)* bytomski	**357,3**	**378,4**	**69,1**	**760**	**27,5**	**1,3**	**1,7**	**829**
Powiaty: *Powiats:*								
lubliniecki	304,1	323,1	90,4	217	8,5	2,6	2,8	140
tarnogórski	335,7	346,6	83,5	444	65,1	1,9	3,2	591
Miasta na prawach powiatu: *Cities with powiat status:*								
Bytom	384,6	425,2	54,7	66	-34,7	0,5	0,4	65
Piekary Śląskie	390,0	389,4	61,7	33	26,9	0,4	0,6	33
Podregion *(Subregion)* częstochowski	**350,1**	**376,1**	**75,3**	**953**	**-17,2**	**2,1**	**1,8**	**1067**
Powiaty: *Powiats:*								
częstochowski	325,3	338,1	88,1	384	12,6	2,5	2,8	432
kłobucki	294,5	309,1	94,5	163	-6,3	2,1	1,9	248
myszkowski	348,6	367,2	84,0	104	-52,5	3,0	1,4	162
Miasto na prawach powiatu: *City with powiat status:*								
Częstochowa	383,1	426,2	61,8	302	-27,6	1,7	1,3	225
Podregion *(Subregion)* gliwicki	**354,5**	**389,1**	**62,8**	**636**	**-26,6**	**1,7**	**1,3**	**624**
Powiat gliwicki	329,0	327,7	77,8	269	28,1	1,8	2,3	268
Miasta na prawach powiatu: *Cities with powiat status:*								
Gliwice	373,2	422,6	61,4	132	-65,9	1,9	0,7	176
Zabrze	350,4	394,2	56,1	235	-12,6	1,4	1,3	180

a Stan w dniu 31 XII. *b* Na podstawie bilansów zasobów mieszkaniowych.

a As of 31 XII. b Based on balances of dwelling stocks.

II. WYBRANE DANE O PODREGIONACH (NTS 3) I POWIATACH (NTS 4) (cd.)
SELECTED DATA BY SUBREGIONS (NTS 3) AND POWIATS (NTS 4) (cont.)

WYSZCZEGÓLNIENIE *SPECIFICATION*	Zasoby mieszkaniowe[ab] *Dwelling stocks[ab]*			Mieszkania oddane do użytkowania *Dwellings completed*				Mieszkania, których budowę rozpoczęto w 2014 r. *Dwellings in which construction has begun in 2014*
	mieszkania na 1000 ludności *dwellings per 1000 population*		przeciętna powierzchnia użytkowa 1 mieszkania w m² *average useful floor area of dwelling in m²*	ogółem *total*	wzrost lub spadek w stosunku do 2005 r. w % *increase or decrease in relation to 2005 in %*	na 1000 ludności *per 1000 population*		
	2005	2014				2005	2014	
Podregion *(Subregion)* katowicki	**407,0**	**443,7**	**57,2**	**1988**	**151,3**	**1,0**	**2,6**	**1330**
Miasta na prawach powiatu: *Cities with powiat status:*								
Chorzów	437,0	476,9	52,0	304	213,4	0,8	2,8	179
Katowice	418,6	463,7	60,0	1314	314,5	1,0	4,3	625
Mysłowice	359,1	375,6	66,8	196	106,3	1,3	2,6	113
Ruda Śląska	384,8	410,9	54,6	117	-44,8	1,4	0,8	252
Siemianowice Śląskie	411,4	450,6	53,9	49	53,1	0,4	0,7	49
Świętochłowice	396,4	434,9	51,0	8	-78,9	0,7	0,2	112
Podregion *(Subregion)* rybnicki	**317,4**	**324,3**	**80,0**	**1236**	**20,5**	**1,6**	**1,9**	**1115**
Powiaty: *Powiats:*								
raciborski	310,8	326,6	84,4	111	37,0	0,7	1,0	115
rybnicki	321,3	311,2	87,8	189	-8,7	2,8	2,5	190
wodzisławski	315,5	307,2	87,9	294	36,1	1,4	1,9	291
Miasta na prawach powiatu: *Cities with powiat status:*								
Jastrzębie-Zdrój	322,9	349,0	68,3	162	-19,0	2,1	1,8	147
Rybnik	328,3	336,7	75,2	339	59,9	1,5	2,4	193
Żory	296,5	316,1	73,1	141	28,2	1,7	2,3	179
Podregion *(Subregion)* sosnowiecki	**383,7**	**406,1**	**64,2**	**1070**	**36,1**	**1,1**	**1,5**	**1015**
Powiaty: *Powiats:*								
będziński	395,4	403,3	71,1	318	47,2	1,4	2,1	238
zawierciański	367,5	390,8	74,8	250	27,6	1,6	2,1	142
Miasta na prawach powiatu: *Cities with powiat status:*								
Dąbrowa Górnicza	383,7	401,5	60,0	186	48,8	1,0	1,5	273
Jaworzno	345,5	367,0	67,8	165	24,1	1,4	1,8	146
Sosnowiec	401,1	437,1	55,1	151	30,2	0,5	0,7	216
Podregion *(Subregion)* tyski	**324,0**	**332,2**	**81,3**	**1218**	**17,5**	**2,7**	**3,1**	**1298**
Powiaty: *Powiats:*								
bieruńsko-lędziński	307,2	305,6	92,6	274	87,7	2,6	4,7	210
mikołowski	345,0	337,0	84,5	326	3,5	3,5	3,4	448
pszczyński	284,4	284,8	98,9	293	-15,8	3,3	2,7	289
Miasto na prawach powiatu: *City with powiat status:*								
Tychy	348,0	381,3	63,9	325	42,5	1,7	2,5	351

a Stan w dniu 31 XII. *b* Na podstawie bilansów zasobów mieszkaniowych.

a As of 31 XII. b Based on balances of dwelling stocks.

II. WYBRANE DANE O PODREGIONACH (NTS 3) I POWIATACH (NTS 4) (cd.)

SELECTED DATA BY SUBREGIONS (NTS 3) AND POWIATS (NTS 4) (cont.)

WYSZCZEGÓLNIENIE *SPECIFICATION*	Uczniowie w szkołach dla dzieci i młodzieży[a] na 10 tys. ludności *Pupils and students in schools for children and youth[a] per 10 thous. population*					Uczniowie szkół policealnych[a] na 10 tys. ludności *Students in post-secondary schools[a] per 10 thous. population*	Dzieci w przedszkolach na 100 miejsc *Children attending nursery schools per 100 places*	
	podstawowych[b] *primary[b]*	gimnazjach *lower secondary*	zasadniczych zawodowych *basic vocational*	liceach ogólnokształcących *general secondary*	technikach[c] *technical secondary[c]*			
	2014						2005	2014[d]
W O J E W Ó D Z T W O ***V O I V O D S H I P***	**552**	**253**	**42**	**116**	**136**	**79**	**95**	**94**
Podregion *(Subregion)* bielski	**616**	**287**	**48**	**115**	**166**	**45**	**94**	**93**
Powiaty: *Powiats:*								
bielski	621	276	9	33	41	2	96	97
cieszyński	619	303	65	96	134	22	91	91
żywiecki	641	315	56	109	193	19	97	96
Miasto na prawach powiatu: *City with powiat status:*								
Bielsko-Biała	587	256	61	217	290	132	94	88
Podregion *(Subregion)* bytomski	**520**	**242**	**46**	**106**	**140**	**91**	**93**	**94**
Powiaty: *Powiats:*								
lubliniecki	570	280	56	106	67	11	89	90
tarnogórski	519	254	44	131	206	64	92	95
Miasta na prawach powiatu: *Cities with powiat status:*								
Bytom	501	222	42	104	144	159	95	95
Piekary Śląskie	517	226	51	48	71	63	94	96
Podregion *(Subregion)* częstochowski	**535**	**258**	**45**	**135**	**132**	**80**	**93**	**92**
Powiaty: *Powiats:*								
częstochowski	551	256	7	10	16	4	90	92
kłobucki	575	291	49	70	58	–	97	94
myszkowski	557	276	36	92	85	39	101	93
Miasto na prawach powiatu: *City with powiat status:*								
Częstochowa	504	241	68	245	243	168	93	91
Podregion *(Subregion)* gliwicki	**527**	**246**	**34**	**115**	**119**	**121**	**96**	**96**
Powiat gliwicki	569	256	35	48	44	1	89	97
Miasta na prawach powiatu: *Cities with powiat status:*								
Gliwice	516	227	32	155	171	141	95	95
Zabrze	510	258	36	116	114	180	102	97

a Bez szkół specjalnych. *b* Bez dzieci w wieku 6 lat objętych edukacją w placówkach wychowania przedszkolnego. *c* Łącznie z ogólnokształcącymi szkołami artystycznymi dającymi uprawnienia zawodowe. *d* Łącznie z zespołami wychowania przedszkolnego i punktami przedszkolnymi.

a Excluding special schools. b Excluding children aged 6 attending pre-primary education establishments. c Including general art schools leading to professional certification. d Including pre-primary education groups and pre-primary points.

II. WYBRANE DANE O PODREGIONACH (NTS 3) I POWIATACH (NTS 4) (cd.)
SELECTED DATA BY SUBREGIONS (NTS 3) AND POWIATS (NTS 4) (cont.)

WYSZCZEGÓLNIENIE *SPECIFICATION*	Uczniowie w szkołach dla dzieci i młodzieży[a] na 10 tys. ludności *Pupils and students in schools for children and youth[a] per 10 thous. population*					Uczniowie szkół policealnych[a] na 10 tys. ludności *Students in post-secondary schools[a] per 10 thous. population*	Dzieci w przedszkolach na 100 miejsc *Children attending nursery schools per 100 places*	
	podstawowych[b] *primary[b]*	gimnazjach *lower secondary*	zasadniczych zawodowych *basic vocational*	liceach ogólnokształcących *general secondary*	technikach[c] *technical secondary[c]*			
	2014						2005	2014[d]
Podregion *(Subregion)* katowicki	**522**	**234**	**32**	**128**	**120**	**89**	**93**	**92**
Miasta na prawach powiatu: *Cities with powiat status:*								
Chorzów	543	294	45	184	159	200	90	98
Katowice	487	195	23	159	146	126	90	89
Mysłowice	555	247	27	101	73	51	96	92
Ruda Śląska	557	250	45	83	116	1	100	91
Siemianowice Śląskie	514	226	31	61	77	28	92	92
Świętochłowice	243	274	27	88	15	15	92	98
Podregion *(Subregion)* rybnicki	**586**	**271**	**67**	**108**	**159**	**68**	**96**	**98**
Powiaty: *Powiats:*								
raciborski	512	259	71	112	149	90	83	89
rybnicki	637	266	24	12	48	–	93	98
wodzisławski	594	280	60	98	145	36	97	101
Miasta na prawach powiatu: *Cities with powiat status:*								
Jastrzębie-Zdrój	592	268	92	135	165	114	106	107
Rybnik	583	269	87	146	225	106	94	96
Żory	627	279	50	119	190	45	118	98
Podregion *(Subregion)* sosnowiecki	**509**	**226**	**22**	**111**	**121**	**99**	**95**	**92**
Powiaty: *Powiats:*								
będziński	524	207	11	91	41	46	93	95
zawierciański	542	256	18	128	163	40	96	95
Miasta na prawach powiatu: *Cities with powiat status:*								
Dąbrowa Górnicza	519	218	24	151	137	89	96	92
Jaworzno	517	239	22	100	154	152	94	88
Sosnowiec	469	222	33	98	132	154	97	92
Podregion *(Subregion)* tyski	**610**	**271**	**47**	**101**	**122**	**36**	**97**	**97**
Powiaty: *Powiats:*								
bieruńsko-lędziński	624	270	56	95	98	5	109	100
mikołowski	678	316	52	115	106	6	96	98
pszczyński	615	282	47	69	157	–	99	99
Miasto na prawach powiatu: *City with powiat status:*								
Tychy	540	230	36	109	139	106	92	93

a Bez szkół specjalnych. *b* Bez dzieci w wieku 6 lat objętych edukacją w placówkach wychowania przedszkolnego. *c* Łącznie z ogólnokształcącymi szkołami artystycznymi dającymi uprawnienia zawodowe. *d* Łącznie z zespołami wychowania przedszkolnego i punktami przedszkolnymi.

a Excluding special schools. b Excluding children aged 6 attending pre-primary education establishments. c Including general art schools leading to professional certification. d Including pre-primary education groups and pre-primary points.

II. WYBRANE DANE O PODREGIONACH (NTS 3) I POWIATACH (NTS 4) (cd.)

SELECTED DATA BY SUBREGIONS (NTS 3) AND POWIATS (NTS 4) (cont.)

WYSZCZEGÓLNIENIE *SPECIFICATION*	Łóżka w szpitalach ogólnych[a] na 10 tys. ludności *Beds in general hospitals[a] per 10 thous. population*		Liczba ludności[a] na *Population[a] per*			
			1 podmiot ambulatoryjnej opieki zdrowotnej[b] *provider of out-patient health care[b]*		1 aptekę ogólnodostępną *generally available pharmacy*	
	2005	2014[c]	2005	2014	2005	2014
W O J E W Ó D Z T W O ***V O I V O D S H I P***	**57,1**	**56,2**	**1714**	**1393**	**4082**	**3150**
Podregion *(Subregion)* bielski	**57,4**	**62,3**	**1399**	**1227**	**4375**	**2957**
Powiaty: *Powiats:*						
bielski	46,0	46,6	1670	1537	5182	3508
cieszyński	88,5	99,5	1461	1269	4273	2821
żywiecki	25,8	26,0	1779	1547	5154	3482
Miasto na prawach powiatu: *City with powiat status:*						
Bielsko-Biała	63,8	70,8	1028	874	3537	2403
Podregion *(Subregion)* bytomski	**80,3**	**71,2**	**1960**	**1492**	**4447**	**3087**
Powiaty: *Powiats:*						
lubliniecki	52,8	45,3	1370	1262	3835	2654
tarnogórski	90,0	81,4	1795	1307	4320	3378
Miasta na prawach powiatu: *Cities with powiat status:*						
Bytom	87,5	72,1	2506	1915	5080	3191
Piekary Śląskie	70,2	78,4	2131	1384	3978	2838
Podregion *(Subregion)* częstochowski	**41,5**	**43,1**	**1517**	**1308**	**3236**	**2769**
Powiaty: *Powiats:*						
częstochowski	13,2	12,8	2157	1560	4611	3481
kłobucki	15,8	14,1	1487	1294	4461	3284
myszkowski	32,1	32,1	1668	1125	3416	2666
Miasto na prawach powiatu: *City with powiat status:*						
Częstochowa	68,5	75,3	1286	1258	2545	2372
Podregion *(Subregion)* gliwicki	**56,4**	**60,5**	**1999**	**1467**	**4399**	**3311**
Powiat gliwicki	48,0	39,2	2559	1669	5235	3838
Miasta na prawach powiatu: *Cities with powiat status:*						
Gliwice	46,7	63,0	1765	1366	4070	3180
Zabrze	71,5	71,8	2013	1464	4347	3164

a Stan w dniu 31 XII. *b* Przychodnie łącznie z praktykami lekarskimi. *c* Łącznie z łóżkami i inkubatorami dla noworodków.

a As of 31 XII. b Out-patient departments including medical practices. c Including beds and incubators for newborns.

II. WYBRANE DANE O PODREGIONACH (NTS 3) I POWIATACH (NTS 4) (cd.)
SELECTED DATA BY SUBREGIONS (NTS 3) AND POWIATS (NTS 4) (cont.)

WYSZCZEGÓLNIENIE *SPECIFICATION*	Łóżka w szpitalach ogólnych[a] na 10 tys. ludności *Beds in general hospitals[a] per 10 thous. population*		Liczba ludności[a] na *Population[a] per* 1 podmiot ambulatoryjnej opieki zdrowotnej[b] *provider of out-patient health care[b]*		1 aptekę ogólnodostępną *generally available pharmacy*	
	2005	2014[c]	2005	2014	2005	2014
Podregion *(Subregion)* katowicki	**76,7**	**80,1**	**1642**	**1281**	**3687**	**3028**
Miasta na prawach powiatu: *Cities with powiat status:*						
Chorzów	83,1	82,7	1687	1362	3584	2829
Katowice	111,4	118,6	1311	974	3021	2719
Mysłowice	40,0	33,1	1748	1364	3580	3262
Ruda Śląska	40,4	32,7	2932	2269	5638	3349
Siemianowice Śląskie	38,2	75,9	1615	1373	4846	3612
Świętochłowice	61,1	52,4	1976	1981	4256	3961
Podregion *(Subregion)* rybnicki	**44,0**	**42,6**	**1815**	**1489**	**5877**	**3959**
Powiaty: *Powiats:*						
raciborski	30,5	39,6	1867	1540	5091	4050
rybnicki	–	–	2939	1978	8163	7014
wodzisławski	59,1	49,7	1583	1306	6207	3763
Miasta na prawach powiatu: *Cities with powiat status:*						
Jastrzębie-Zdrój	74,3	65,8	1802	1593	6365	3948
Rybnik	49,2	49,7	1666	1429	5663	3890
Żory	24,0	33,4	1964	1477	4835	2821
Podregion *(Subregion)* sosnowiecki	**50,2**	**45,3**	**1848**	**1571**	**3484**	**2969**
Powiaty: *Powiats:*						
będziński	39,8	32,4	1846	1638	3221	2956
zawierciański	32,9	30,6	1518	1424	4148	3185
Miasta na prawach powiatu: *Cities with powiat status:*						
Dąbrowa Górnicza	38,5	37,5	2283	1542	3943	3084
Jaworzno	35,6	40,9	2405	2393	3104	2917
Sosnowiec	79,8	69,8	1700	1414	3324	2828
Podregion *(Subregion)* tyski	**46,6**	**36,4**	**1865**	**1450**	**4497**	**3540**
Powiaty: *Powiats:*						
bieruńsko-lędziński	7,5	6,8	2426	1961	3100	3096
mikołowski	47,2	35,2	2019	1813	4130	3314
pszczyński	46,4	43,4	1833	1243	6145	4052
Miasto na prawach powiatu: *City with powiat status:*						
Tychy	63,0	45,0	1639	1286	4684	3573

a Stan w dniu 31 XII. *b* Przychodnie łącznie z praktykami lekarskimi. *c* Łącznie z łóżkami i inkubatorami dla noworodków.

a As of 31 XII. b Out-patient departments including medical practices. c Including beds and incubators for newborns.

II. WYBRANE DANE O PODREGIONACH (NTS 3) I POWIATACH (NTS 4) (cd.)

SELECTED DATA BY SUBREGIONS (NTS 3) AND POWIATS (NTS 4) (cont.)

WYSZCZEGÓLNIENIE *SPECIFICATION*	Biblioteki publiczne (z filiami) *Public libraries (with branches)*						Widzowie w kinach stałych[b] *Audience in fixed cinemas*[b]	
	księgozbiór[a] w wol. *collection*[a] *in vol.*		wypożyczenia księgozbioru[bcd] w wol. *loans*[bcd] *in vol.*		czytelnicy[bc] *borrowers*[bc]			
	na 1000 ludności *per 1000 population*							
	2005	2014	2005	2014	2005	2014	2005	2014
W O J E W Ó D Z T W O ***V O I V O D S H I P***	**3616,0**	**3599,0**	**4599,2**	**3507,4**	**224,6**	**178,5**	**664,9**	**1102,0**
Podregion *(Subregion)* bielski	**3512,0**	**3475,3**	**4279,2**	**3571,4**	**218,4**	**194,7**	**795,9**	**1355,2**
Powiaty: *Powiats:*								
bielski	3827,3	4172,7	4260,0	4004,8	210,1	201,1	153,5	613,0
cieszyński	3383,3	2863,2	3446,8	2384,4	203,5	154,3	205,2	258,5
żywiecki	3407,5	3289,5	2791,3	2671,9	166,5	162,2	232,0	341,4
Miasto na prawach powiatu: *City with powiat status:*								
Bielsko-Biała	3456,8	3618,1	6355,5	5178,9	283,7	258,7	2386,2	4061,9
Podregion *(Subregion)* bytomski	**2997,4**	**2658,1**	**3451,5**	**2698,8**	**167,8**	**121,8**	**55,5**	**626,9**
Powiaty: *Powiats:*								
lubliniecki	4592,2	4177,1	4028,8	3126,0	198,7	145,1	37,0	296,0
tarnogórski	3595,9	3378,2	4385,3	3824,6	239,3	174,3	29,8	238,6
Miasta na prawach powiatu: *Cities with powiat status:*								
Bytom	1931,5	1456,9	2130,7	1547,6	104,3	68,3	99,4	1292,3
Piekary Śląskie	2918,6	2487,4	4719,5	2876,9	163,3	124,9	x	x
Podregion *(Subregion)* częstochowski	**3068,1**	**2660,1**	**3223,6**	**2650,9**	**181,5**	**145,8**	**771,3**	**1143,1**
Powiaty: *Powiats:*								
częstochowski	3506,8	3047,4	2708,8	2483,7	125,5	117,4	x	x
kłobucki	3343,2	3090,3	2763,9	2160,5	149,6	127,6	28,3	23,8
myszkowski	2927,6	2647,9	2355,6	2043,0	125,0	111,3	77,6	28,8
Miasto na prawach powiatu: *City with powiat status:*								
Częstochowa	2776,9	2275,8	3912,4	3119,0	239,2	179,9	1645,3	2571,8
Podregion *(Subregion)* gliwicki	**2094,8**	**2364,8**	**4455,7**	**3376,2**	**196,3**	**177,9**	**1175,0**	**1520,4**
Powiat gliwicki	3358,7	2887,1	4686,9	2631,3	199,0	140,8	146,0	247,7
Miasta na prawach powiatu: *Cities with powiat status:*								
Gliwice	2198,6	2544,9	5192,8	4490,7	219,7	217,1	276,7	2296,1
Zabrze	1225,5	1838,1	3549,3	2699,9	170,4	161,3	2729,2	1539,1

a Stan w dniu 31 XII. *b* W ciągu roku. *c* Łącznie z punktami bibliotecznymi. *d* Bez wypożyczeń międzybibliotecznych.

a As of 31 XII. b During the year. c Including library service points. d Excluding interlibrary lending.

II. WYBRANE DANE O PODREGIONACH (NTS 3) I POWIATACH (NTS 4) (cd.)
SELECTED DATA BY SUBREGIONS (NTS 3) AND POWIATS (NTS 4) (cont.)

WYSZCZEGÓLNIENIE *SPECIFICATION*	Biblioteki publiczne (z filiami) *Public libraries (with branches)*						Widzowie w kinach stałych[b] *Audience in fixed cinemas*[b]	
	księgozbiór[a] w wol. *collection*[a] *in vol.*		wypożyczenia księgozbioru[bcd] w wol. *loans*[bcd] *in vol.*		czytelnicy[bc] *borrowers*[bc]			
	na 1000 ludności *per 1000 population*							
	2005	2014	2005	2014	2005	2014	2005	2014
Podregion (*Subregion*) katowicki	**4753,8**	**5105,2**	**4976,2**	**3480,1**	**270,2**	**196,5**	**1606,4**	**1616,0**
Miasta na prawach powiatu: *Cities with powiat status:*								
Chorzów	2280,5	2266,5	3590,6	2132,6	207,1	159,4	327,2	x
Katowice	7724,2	8880,2	6816,3	4481,5	387,8	278,6	3343,4	3878,6
Mysłowice	3097,8	2532,1	4482,2	3362,0	236,3	149,8	48,4	x
Ruda Śląska	2200,0	2220,0	3126,8	2541,3	141,4	112,3	1026,3	256,4
Siemianowice Śląskie	3541,0	3419,9	3656,2	3366,6	213,2	152,8	x	x
Świętochłowice	3459,8	2938,4	4579,5	3369,9	187,2	149,1	x	x
Podregion *(Subregion)* rybnicki	**3880,1**	**3527,8**	**5091,4**	**3896,7**	**236,6**	**193,4**	**260,2**	**978,1**
Powiaty: *Powiats:*								
raciborski	4158,9	3488,3	4924,0	4315,0	203,4	185,9	434,9	374,4
rybnicki	4218,8	3500,1	4434,5	4368,2	200,8	178,9	x	x
wodzisławski	4336,1	4015,2	4995,1	3201,8	221,7	160,2	62,1	148,8
Miasta na prawach powiatu: *Cities with powiat status:*								
Jastrzębie-Zdrój	4412,1	4879,1	7541,6	4497,7	331,9	278,5	441,6	357,3
Rybnik	2847,3	2343,5	4356,9	4048,6	239,7	204,1	286,5	3445,4
Żory	3379,3	3086,3	4315,7	3114,9	222,0	159,9	405,5	707,4
Podregion *(Subregion)* sosnowiecki	**4418,3**	**4595,0**	**5895,4**	**4042,2**	**254,9**	**193,5**	**107,1**	**766,7**
Powiaty: *Powiats:*								
będziński	5397,1	5369,5	4831,7	3853,4	226,2	177,3	10,9	x
zawierciański	4297,0	4215,3	6453,0	4355,8	219,9	154,1	195,9	313,7
Miasta na prawach powiatu: *Cities with powiat status:*								
Dąbrowa Górnicza	4511,8	4073,7	6524,1	4139,7	256,9	171,1	136,1	1853,0
Jaworzno	4656,7	5845,2	6539,8	5203,3	313,8	332,9	x	x
Sosnowiec	3674,3	4006,5	5663,1	3422,4	266,9	179,2	151,2	1280,2
Podregion *(Subregion)* tyski	**3026,5**	**3099,9**	**4584,2**	**4087,5**	**230,2**	**174,5**	**168,1**	**463,5**
Powiaty: *Powiats:*								
bieruńsko-lędziński	2810,3	3023,0	3703,8	3464,1	178,8	150,2	66,8	2,4
mikołowski	3417,3	3282,9	5272,0	4780,7	214,7	176,2	61,7	x
pszczyński	3237,2	3318,6	4482,7	3571,4	240,5	173,0	125,5	x
Miasto na prawach powiatu: *City with powiat status:*								
Tychy	2679,8	2812,4	4564,5	4291,9	254,6	185,6	318,6	1412,6

a Stan w dniu 31 XII. *b* W ciągu roku. *c* Łącznie z punktami bibliotecznymi. *d* Bez wypożyczeń międzybibliotecznych.

a As of 31 XII. b During the year. c Including library service points. d Excluding interlibrary lending.

II. WYBRANE DANE O PODREGIONACH (NTS 3) I POWIATACH (NTS 4) (cd.)

SELECTED DATA BY SUBREGIONS (NTS 3) AND POWIATS (NTS 4) (cont.)

WYSZCZEGÓLNIENIE *SPECIFICATION*	Baza noclegowa turystyki *Tourist accommodation establishments*						
	miejsca noclegowe[a] *bed places*[a]			udzielone noclegi[b] *nights spent (overnight stay)*[b]		korzystający z noclegów[b] *tourists accommodated*[b]	
	ogółem *total*		stopień wykorzystania w % *occupancy rate in %*	w tys. *in thous.*			
	2005[c]	2014[d]		2005[c]	2014[d]	2005[c]	2014[d]
W O J E W Ó D Z T W O *V O I V O D S H I P*	**35341**	**44996**	**30,6**	**3811,7**	**4689,6**	**1531,0**	**2017,9**
Podregion *(Subregion)* bielski	**19533**	**23112**	**30,2**	**2217,7**	**2367,1**	**693,4**	**748,0**
Powiaty: *Powiats:*							
bielski	3258	3769	31,5	415,4	401,3	118,1	134,5
cieszyński	11783	13006	33,3	1424,0	1522,5	436,5	415,5
żywiecki	3216	4581	17,4	226,5	234,4	71,4	88,1
Miasto na prawach powiatu: *City with powiat status:*							
Bielsko-Biała	1276	1756	32,7	151,8	208,8	67,3	109,8
Podregion *(Subregion)* bytomski	**1867**	**2927**	**24,5**	**65,8**	**225,2**	**29,8**	**117,8**
Powiaty: *Powiats:*							
lubliniecki	1009	1118	16,3	22,1	48,5	11,5	24,7
tarnogórski	627	893	22,9	26,7	69,1	10,7	45,3
Miasta na prawach powiatu: *Cities with powiat status:*							
Bytom	189	633	36,8	12,3	80,5	5,3	30,3
Piekary Śląskie	42	283	26,8	4,6	27,1	2,3	17,5
Podregion *(Subregion)* częstochowski	**3898**	**3619**	**28,9**	**352,7**	**325,8**	**260,4**	**223,9**
Powiaty: *Powiats:*							
częstochowski	461	496	14,4	36,2	23,8	20,0	14,4
kłobucki	233	214	41,3	23,2	35,1	6,0	6,2
myszkowski	317	453	18,4	21,8	29,6	5,1	15,8
Miasto na prawach powiatu: *City with powiat status:*							
Częstochowa	2887	2456	33,2	271,6	237,3	229,3	187,6
Podregion *(Subregion)* gliwicki	**1835**	**2649**	**34,0**	**238,4**	**321,2**	**110,7**	**159,9**
Powiat gliwicki	219	290	27,9	22,4	24,7	8,5	14,9
Miasta na prawach powiatu: *Cities with powiat status:*							
Gliwice	920	1726	33,8	117,8	212,1	47,5	90,7
Zabrze	696	633	36,9	98,3	84,4	54,8	54,3

a Stan w dniu 31 VII. *b* W ciągu roku. *c,d* Dotyczy: *c* – turystycznych obiektów zbiorowego zakwaterowania, *d* – obiektów posiadających 10 i więcej miejsc noclegowych.

a As of 31 VII. b During the year c, d Concern: c – collective tourist accommodation establishments, d – establishments having 10 and more bed places.

II. WYBRANE DANE O PODREGIONACH (NTS 3) I POWIATACH (NTS 4) (cd.)
SELECTED DATA BY SUBREGIONS (NTS 3) AND POWIATS (NTS 4) (cont.)

WYSZCZEGÓLNIENIE *SPECIFICATION*	Baza noclegowa turystyki *Tourist accommodation establishments*						
	miejsca noclegowe[a] *bed places*[a]			udzielone noclegi[b] *nights spent (overnight stay)*[b]		korzystający z noclegów[b] *tourists accommodated*[b]	
	ogółem *total*		stopień wykorzystania w % *occupancy rate in %*	w tys. *in thous.*			
	2005[c]	2014[d]		2005[c]	2014[d]	2005[c]	2014[d]
Podregion *(Subregion)* katowicki	**3188**	**5543**	**38,8**	**408,7**	**765,1**	**199,9**	**393,9**
Miasta na prawach powiatu: *Cities with powiat status:*							
Chorzów	313	860	25,4	53,4	81,3	21,6	45,7
Katowice	2653	3790	42,9	331,3	570,0	170,0	313,8
Mysłowice	79	106	#	6,8	#	3,1	#
Ruda Śląska	73	495	40,3	9,3	74,0	2,4	17,0
Siemianowice Śląskie	70	292	31,0	7,9	30,4	2,8	12,4
Świętochłowice	–	–	–	–	–	–	–
Podregion *(Subregion)* rybnicki	**1974**	**1671**	**27,3**	**212,3**	**156,1**	**69,1**	**78,0**
Powiaty: *Powiats:*							
raciborski	519	405	28,2	48,7	32,7	22,8	13,5
rybnicki	14	94	#	0,9	#	0,5	#
wodzisławski	123	336	35,7	12,3	43,2	6,4	24,6
Miasta na prawach powiatu: *Cities with powiat status:*							
Jastrzębie-Zdrój	258	91	23,5	57,0	7,8	8,2	5,1
Rybnik	814	550	24,5	65,6	48,4	23,1	24,0
Żory	246	195	18,2	27,9	12,5	8,1	7,0
Podregion *(Subregion)* sosnowiecki	**2117**	**3502**	**27,0**	**221,7**	**338,7**	**114,4**	**192,6**
Powiaty: *Powiats:*							
będziński	506	1026	23,7	52,9	89,9	27,4	64,2
zawierciański	638	1259	27,8	58,4	122,2	30,3	68,7
Miasta na prawach powiatu: *Cities with powiat status:*							
Dąbrowa Górnicza	37	333	23,0	7,2	28,1	1,7	14,1
Jaworzno	412	467	22,9	39,8	37,2	19,3	16,7
Sosnowiec	524	417	40,4	63,3	61,2	35,8	28,8
Podregion *(Subregion)* tyski	**929**	**1973**	**27,5**	**94,4**	**190,4**	**53,1**	**103,8**
Powiaty: *Powiats:*							
bieruńsko-lędziński	51	132	38,6	7,3	17,2	3,7	12,8
mikołowski	132	218	25,4	18,8	20,2	12,1	13,1
pszczyński	194	625	33,6	16,9	71,7	10,2	34,8
Miasto na prawach powiatu: *City with powiat status:*							
Tychy	552	998	22,9	51,4	81,3	27,1	43,2

a Stan w dniu 31 VII. *b* W ciągu roku. *c,d* Dotyczy: *c* – turystycznych obiektów zbiorowego zakwaterowania, *d* – obiektów posiadających 10 i więcej miejsc noclegowych.

a As of 31 VII. b During the year c, d Concern: c – collective tourist accommodation establishments, d – establishments having 10 and more bed places.

II. WYBRANE DANE O PODREGIONACH (NTS 3) I POWIATACH (NTS 4) (cd.)

SELECTED DATA BY SUBREGIONS (NTS 3) AND POWIATS (NTS 4) (cont.)

WYSZCZEGÓLNIENIE *SPECIFICATION*	Powierzchnia gruntów leśnych[a] w tys. ha *Forest land area[a] in thous. ha*				Produkcja sprzedana przemysłu[b] (ceny bieżące) *Sold production of industry[b] (current prices)*			
	ogółem *total*		lasy publiczne *public forests*	lasy prywatne *private forests*	w mln zł *in mln zl*		na 1 mieszkańca w zł *per capita in zl*	
	2005	2014			2005	2014	2005	2014
W O J E W Ó D Z T W O ***V O I V O D S H I P***	**400,3**	**403,8**	**324,4**	**79,4**	**119896,4**	**182350,9**	**25546**	**39699**
Podregion *(Subregion)* bielski	**99,3**	**99,5**	**69,1**	**30,4**	**25101,9**	**42628,5**	**38823**	**64086**
Powiaty: *Powiats:*								
bielski	12,9	13,0	10,1	2,9	3653,3	7427,6	24398	46148
cieszyński	28,4	28,7	20,5	8,2	1583,2	4426,3	9279	24910
żywiecki	54,8	54,7	35,7	19,0	4046,1	6625,6	27084	43285
Miasto na prawach powiatu: *City with powiat status:*								
Bielsko-Biała	3,2	3,2	2,7	0,4	15819,3	24149,0	89458	139218
Podregion *(Subregion)* bytomski	**76,2**	**76,7**	**73,6**	**3,2**	**4345,5**	**6370,0**	**9371**	**14307**
Powiaty: *Powiats:*								
lubliniecki	42,0	42,1	39,8	2,2	972,9	1334,9	12685	17309
tarnogórski	32,7	33,0	32,1	0,9	1927,1	2671,9	13919	19307
Miasta na prawach powiatu: *Cities with powiat status:*								
Bytom	1,3	1,5	1,5	–	1187,3	1401,1	6289	8110
Piekary Śląskie	0,2	0,2	0,2	0,0	258,2	962,2	4319	16888
Podregion *(Subregion)* częstochowski	**82,6**	**84,3**	**63,1**	**21,2**	**10623,8**	**14148,6**	**19754**	**26974**
Powiaty: *Powiats:*								
częstochowski	44,1	44,6	34,7	9,9	1142,1	2127,8	8539	15706
kłobucki	26,5	26,9	21,4	5,5	827,5	1910,0	9752	22346
myszkowski	11,5	12,1	6,5	5,7	1492,7	1589,8	20747	22069
Miasto na prawach powiatu: *City with powiat status:*								
Częstochowa	0,5	0,7	0,5	0,2	7161,5	8521,0	28964	36803
Podregion *(Subregion)* gliwicki	**24,7**	**24,7**	**23,9**	**0,9**	**12802,5**	**22114,3**	**25236**	**46249**
Powiat gliwicki	21,9	22,2	21,4	0,8	470,1	1186,0	4071	10282
Miasta na prawach powiatu: *Cities with powiat status:*								
Gliwice	1,5	1,5	1,5	0,0	9707,2	15333,0	48567	82884
Zabrze	1,3	1,0	1,0	0,0	2625,2	5595,3	13675	31467

a Stan w dniu 31 XII. *b* Dane dotyczą podmiotów gospodarczych, w których liczba pracujących przekracza 9 osób.

a As of 31 XII. b Data concern economic entities employing more than 9 persons.

II. WYBRANE DANE O PODREGIONACH (NTS 3) I POWIATACH (NTS 4) (cd.)
SELECTED DATA BY SUBREGIONS (NTS 3) AND POWIATS (NTS 4) (cont.)

WYSZCZEGÓLNIENIE *SPECIFICATION*	Powierzchnia gruntów leśnych[a] w tys. ha *Forest land area[a] in thous. ha*				Produkcja sprzedana przemysłu[b] (ceny bieżące) *Sold production of industry[b] (current prices)*			
	ogółem *total*		lasy publiczne *public forests*	lasy prywatne *private forests*	w mln zł *in mln zl*		na 1 mieszkańca w zł *per capita in zl*	
	2005	2014			2005	2014	2005	2014
Podregion *(Subregion)* katowicki	**10,3**	**10,5**	**10,4**	**0,1**	**32395,8**	**32032,4**	**41308**	**42690**
Miasta na prawach powiatu: *Cities with powiat status:*								
Chorzów	0,2	0,2	0,2	–	1999,9	2804,3	17381	25370
Katowice	6,8	6,8	6,8	0,1	27396,7	22627,5	85952	74601
Mysłowice	1,7	1,7	1,7	0,0	777,4	1531,9	10343	20418
Ruda Śląska	1,6	1,6	1,6	0,0	1209,2	2099,2	8227	14879
Siemianowice Śląskie	0,0	0,0	0,0	–	714,2	2585,9	9802	37663
Świętochłowice	–	–	–	–	298,4	383,7	5384	7418
Podregion *(Subregion)* rybnicki	**31,0**	**30,8**	**28,0**	**2,8**	**10909,8**	**16284,8**	**17011**	**25544**
Powiaty: *Powiats:*								
raciborski	14,0	13,8	13,2	0,6	1559,5	3007,4	13887	27470
rybnicki	7,4	7,4	6,7	0,7	589,5	935,8	8022	12149
wodzisławski	2,8	2,8	2,0	0,8	516,8	1026,2	3332	6502
Miasta na prawach powiatu: *Cities with powiat status:*								
Jastrzębie-Zdrój	0,6	0,6	0,3	0,2	#	#	#	#
Rybnik	4,7	4,7	4,4	0,3	2247,8	2586,5	15866	18462
Żory	1,6	1,6	1,4	0,2	#	#	#	#
Podregion *(Subregion)* sosnowiecki	**49,5**	**50,3**	**30,6**	**19,7**	**13416,2**	**31229,8**	**18381**	**44623**
Powiaty: *Powiats:*								
będziński	7,8	7,9	4,9	3,0	993,7	1616,0	6571	10707
zawierciański	30,5	30,6	15,8	14,8	2483,4	3940,9	19940	32473
Miasta na prawach powiatu: *Cities with powiat status:*								
Dąbrowa Górnicza	4,4	4,4	3,4	1,0	4827,6	19002,1	36982	153523
Jaworzno	5,2	5,9	5,3	0,5	1194,1	2344,5	12386	25060
Sosnowiec	1,7	1,5	1,1	0,4	3917,4	4326,3	17244	20577
Podregion *(Subregion)* tyski	**26,7**	**26,9**	**25,8**	**1,1**	**10300,9**	**17542,5**	**26929**	**44691**
Powiaty: *Powiats:*								
bieruńsko-lędziński	2,3	2,3	2,1	0,3	320,7	882,0	5730	15020
mikołowski	8,5	8,7	8,4	0,3	1880,5	2271,9	20710	23656
pszczyński	13,5	13,6	13,1	0,5	809,4	2577,7	7756	23634
Miasto na prawach powiatu: *City with powiat status:*								
Tychy	2,3	2,3	2,2	0,1	7290,3	11810,9	55484	91772

a Stan w dniu 31 XII. *b* Dane dotyczą podmiotów gospodarczych, w których liczba pracujących przekracza 9 osób.

a As of 31 XII. b Data concern economic entities employing more than 9 persons.

II. WYBRANE DANE O PODREGIONACH (NTS 3) I POWIATACH (NTS 4) (cd.)

SELECTED DATA BY SUBREGIONS (NTS 3) AND POWIATS (NTS 4) (cont.)

WYSZCZEGÓLNIENIE *SPECIFICATION*	Dochody budżetów powiatów *Revenue of powiats budgets*		Wydatki budżetów powiatów *Expenditure of powiats budgets*		Dochody budżetów miast na prawach powiatu *Revenue of cities with powiat status budgets*		Wydatki budżetów miast na prawach powiatu *Expenditure of cities with powiat status budgets*	
	na 1 mieszkańca w zł *per capita in zl*							
	2005	2014	2005	2014	2005	2014	2005	2014
W O J E W Ó D Z T W O ***V O I V O D S H I P***	**491**	**833**	**486**	**833**	**2471**	**4700**	**2466**	**4968**
Podregion *(Subregion)* bielski	**492**	**824**	**490**	**807**	**2604**	**4633**	**2715**	**4299**
Powiaty: *Powiats:*								
bielski	363	721	335	721	x	x	x	x
cieszyński	603	853	618	836	x	x	x	x
żywiecki	494	898	498	865	x	x	x	x
Miasto na prawach powiatu: *City with powiat status:*								
Bielsko-Biała	x	x	x	x	2604	4633	2715	4299
Podregion *(Subregion)* bytomski	**671**	**1033**	**682**	**1020**	**2067**	**3903**	**1975**	**4035**
Powiaty: *Powiats:*								
lubliniecki	691	1091	674	1105	x	x	x	x
tarnogórski	660	1001	686	972	x	x	x	x
Miasta na prawach powiatu: *Cities with powiat status:*								
Bytom	x	x	x	x	2082	4032	1973	4283
Piekary Śląskie	x	x	x	x	2018	3512	1979	3283
Podregion *(Subregion)* częstochowski	**400**	**714**	**419**	**726**	**2432**	**4555**	**2516**	**4614**
Powiaty: *Powiats:*								
częstochowski	355	641	362	624	x	x	x	x
kłobucki	413	716	457	743	x	x	x	x
myszkowski	468	847	479	896	x	x	x	x
Miasto na prawach powiatu: *City with powiat status:*								
Częstochowa	x	x	x	x	2432	4555	2516	4614
Podregion *(Subregion)* gliwicki	**368**	**677**	**340**	**642**	**2721**	**5885**	**2686**	**6187**
Powiat gliwicki	368	677	340	642	x	x	x	x
Miasta na prawach powiatu: *Cities with powiat status:*								
Gliwice	x	x	x	x	2865	7098	2849	7332
Zabrze	x	x	x	x	2572	4624	2517	4995

II. WYBRANE DANE O PODREGIONACH (NTS 3) I POWIATACH (NTS 4) (cd.)
SELECTED DATA BY SUBREGIONS (NTS 3) AND POWIATS (NTS 4) (cont.)

WYSZCZEGÓLNIENIE *SPECIFICATION*	Dochody budżetów powiatów *Revenue of powiats budgets*		Wydatki budżetów powiatów *Expenditure of powiats budgets*		Dochody budżetów miast na prawach powiatu *Revenue of cities with powiat status budgets*		Wydatki budżetów miast na prawach powiatu *Expenditure of cities with powiat status budgets*	
	na 1 mieszkańca w zł *per capita in zl*							
	2005	2014	2005	2014	2005	2014	2005	2014
Podregion *(Subregion)* katowicki	**x**	**x**	**x**	**x**	**2585**	**4550**	**2588**	**4892**
Miasta na prawach powiatu: *Cities with powiat status:*								
Chorzów	x	x	x	x	2247	4384	2267	4463
Katowice	x	x	x	x	3063	5326	2939	6108
Mysłowice	x	x	x	x	2227	3793	2425	3823
Ruda Śląska	x	x	x	x	2470	4127	2642	4117
Siemianowice Śląskie	x	x	x	x	2237	3743	2232	3651
Świętochłowice	x	x	x	x	1789	3672	1771	3989
Podregion *(Subregion)* rybnicki	**524**	**845**	**499**	**842**	**2404**	**4203**	**2481**	**4411**
Powiaty: *Powiats:*								
raciborski	657	1021	620	1005	x	x	x	x
rybnicki	327	558	301	533	x	x	x	x
wodzisławski	521	863	505	880	x	x	x	x
Miasta na prawach powiatu: *Cities with powiat status:*								
Jastrzębie-Zdrój	x	x	x	x	2208	3655	2336	4212
Rybnik	x	x	x	x	2805	4777	2874	4825
Żory	x	x	x	x	1796	3711	1818	3768
Podregion *(Subregion)* sosnowiecki	**473**	**839**	**458**	**886**	**2319**	**4707**	**2293**	**5070**
Powiaty: *Powiats:*								
będziński	429	719	412	768	x	x	x	x
zawierciański	526	989	515	1034	x	x	x	x
Miasta na prawach powiatu: *Cities with powiat status:*								
Dąbrowa Górnicza	x	x	x	x	2916	6731	3009	8136
Jaworzno	x	x	x	x	2296	4326	2164	4209
Sosnowiec	x	x	x	x	1986	3685	1936	3649
Podregion *(Subregion)* tyski	**472**	**867**	**469**	**864**	**2373**	**5109**	**2143**	**6101**
Powiaty: *Powiats:*								
bieruńsko-lędziński	360	933	341	923	x	x	x	x
mikołowski	531	862	549	858	x	x	x	x
pszczyński	480	835	467	837	x	x	x	x
Miasto na prawach powiatu: *City with powiat status:*								
Tychy	x	x	x	x	2373	5109	2143	6101

II. WYBRANE DANE O PODREGIONACH (NTS 3) I POWIATACH (NTS 4) (cd.)

SELECTED DATA BY SUBREGIONS (NTS 3) AND POWIATS (NTS 4) (cont.)

WYSZCZEGÓLNIENIE *SPECIFICATION*	Nakłady inwestycyjne w przedsiębiorstwach[a] według lokalizacji inwestycji (ceny bieżące) *Investment outlays in enterprises[a] by localization of investments (current prices)*		Wartość brutto środków trwałych w przedsiębiorstwach[abc] (bieżące ceny ewidencyjne) *Gross value of fixed assets in enterprises[abc] (current book-keeping prices)*		Podmioty gospodarki narodowej[bd] na 10 tys. ludności *Entities of the national economy[bd] per 10 thous. population*
	na 1 mieszkańca w zł *per capita in zl*				
	2005	2014	2005	2014	
W O J E W Ó D Z T W O ..... ***V O I V O D S H I P***	**2142**	**4180**	**30793**	**52896**	**1007,3**
Podregion *(Subregion)* bielski	**1861**	**3237**	**26022**	**43308**	**1134,8**
Powiaty: *Powiats:*					
bielski	1331	3383	23966	30071	1040,8
cieszyński	1111	1768	15518	27053	1092,4
żywiecki	1840	1763	18083	26800	892,8
Miasto na prawach powiatu: *City with powiat status:*					
Bielsko-Biała	3051	5906	44629	86967	1480,4
Podregion *(Subregion)* bytomski	**1057**	**2510**	**15735**	**24050**	**944,3**
Powiaty: *Powiats:*					
lubliniecki	753	3690	13589	22085	799,8
tarnogórski	1591	3723	17203	23800	1079,0
Miasta na prawach powiatu: *Cities with powiat status:*					
Bytom	914	1279	15636	24437	959,0
Piekary Śląskie	663	1702	15401	26151	767,2
Podregion *(Subregion)* częstochowski	**1231**	**2784**	**13926**	**28669**	**984,7**
Powiaty: *Powiats:*					
częstochowski	803	2364	7420	14578	772,0
kłobucki	726	1279	6894	12304	829,3
myszkowski	1255	1065	13197	18462	1013,2
Miasto na prawach powiatu: *City with powiat status:*					
Częstochowa	1630	4120	20076	46248	1158,8
Podregion *(Subregion)* gliwicki	**3125**	**6318**	**36383**	**70425**	**1039,8**
Powiat gliwicki	1530	6531	15178	34274	789,0
Miasta na prawach powiatu: *Cities with powiat status:*					
Gliwice	5763	8672	56489	107668	1301,1
Zabrze	1337	3732	28185	55151	930,9

a Dane dotyczą podmiotów gospodarczych, w których liczba pracujących przekracza 9 osób. *b* Stan w dniu 31 XII. *c* Według siedziby jednostki lokalnej. *d* W rejestrze REGON; bez osób prowadzących gospodarstwa indywidualne w rolnictwie.

a Data concern economic entities employing more than 9 persons. b As of 31 XII. c According to the seat of local unit. d In the REGON register; excluding persons tending private farms in agriculture.

II. WYBRANE DANE O PODREGIONACH (NTS 3) I POWIATACH (NTS 4) (dok.)
SELECTED DATA BY SUBREGIONS (NTS 3) AND POWIATS (NTS 4) (cont.)

WYSZCZEGÓLNIENIE *SPECIFICATION*	Nakłady inwestycyjne w przedsiębiorstwach[a] według lokalizacji inwestycji (ceny bieżące) *Investment outlays in enterprises[a] by localization of investments (current prices)*		Wartość brutto środków trwałych w przedsiębiorstwach[abc] (bieżące ceny ewidencyjne) *Gross value of fixed assets in enterprises[abc] (current book-keeping prices)*		Podmioty gospodarki narodowej[bd] na 10 tys. ludności *Entities of the national economy[bd] per 10 thous. population*
	na 1 mieszkańca w zł *per capita in zl*				
	2005	2014	2005	2014	
Podregion *(Subregion)* katowicki	**2687**	**4612**	**43808**	**69487**	**1121,8**
Miasta na prawach powiatu: *Cities with powiat status:*					
Chorzów	1284	5181	34570	47710	1016,9
Katowice	4521	6095	67035	109552	1509,4
Mysłowice	2223	5410	39097	57681	946,5
Ruda Śląska	1330	2852	26025	38868	691,2
Siemianowice Śląskie	1047	2179	20791	35467	939,2
Świętochłowice	1436	1566	13542	27503	750,2
Podregion *(Subregion)* rybnicki	**1946**	**3864**	**24108**	**44584**	**784,4**
Powiaty: *Powiats:*					
raciborski	945	2217	13330	24832	789,6
rybnicki	846	1362	7706	27803	689,4
wodzisławski	983	2277	14828	28293	703,3
Miasta na prawach powiatu: *Cities with powiat status:*					
Jastrzębie-Zdrój	5415	7496	45033	76629	649,7
Rybnik	2490	6317	41898	73317	973,1
Żory	882	3043	13539	30007	870,9
Podregion *(Subregion)* sosnowiecki	**2106**	**4122**	**35571**	**56984**	**1014,8**
Powiaty: *Powiats:*					
będziński	1323	2251	26531	50542	1057,0
zawierciański	1578	3366	18786	30812	906,8
Miasta na prawach powiatu: *Cities with powiat status:*					
Dąbrowa Górnicza	4202	7740	70490	125745	1004,2
Jaworzno	1153	4766	52792	63553	876,5
Sosnowiec	2118	3486	23435	33290	1114,8
Podregion *(Subregion)* tyski	**3191**	**6728**	**48887**	**87402**	**983,5**
Powiaty: *Powiats:*					
bieruńsko-lędziński	2897	4411	26127	88998	769,4
mikołowski	1798	6319	56131	72339	956,3
pszczyński	3216	6354	38640	65678	1015,5
Miasto na prawach powiatu: *City with powiat status:*					
Tychy	4259	8408	61714	116408	1074,6

a Dane dotyczą podmiotów gospodarczych, w których liczba pracujących przekracza 9 osób. *b* Stan w dniu 31 XII. *c* Według siedziby jednostki lokalnej. *d* W rejestrze REGON; bez osób prowadzących gospodarstwa indywidualne w rolnictwie.

a Data concern economic entities employing more than 9 persons. b As of 31 XII. c According to the seat of local unit. d In the REGON register; excluding persons tending private farms in agriculture.

DZIAŁ I

STAN I OCHRONA ŚRODOWISKA

Uwagi ogólne

1. Informacje o **poborze wody** dotyczą:

1) w pozycji „na cele produkcyjne – poza rolnictwem (z wyłączeniem ferm przemysłowego chowu zwierząt), leśnictwem, łowiectwem i rybactwem" – jednostek organizacyjnych wnoszących opłaty (oraz zwolnionych z opłat) za pobór z ujęć własnych rocznie 5 dam^3 i więcej wody podziemnej albo 20 dam^3 i więcej wody powierzchniowej lub odprowadzających rocznie 20 dam^3 i więcej ścieków. Dane o poborze wody na potrzeby gospodarki narodowej i ludności nie obejmują wód pochodzących z odwadniania zakładów górniczych oraz obiektów budowlanych odprowadzonych do odbiornika bez wykorzystania,
2) w pozycji „nawodnienia w rolnictwie i leśnictwie oraz napełnianie i uzupełnianie stawów rybnych" – jednostek organizacyjnych rolnictwa, leśnictwa i rybactwa zużywających wodę na potrzeby nawadniania gruntów rolnych i leśnych o powierzchni od 20 ha oraz na potrzeby eksploatacji stawów rybnych o powierzchni od 10 ha,
3) w pozycji „eksploatacja sieci wodociągowej" – wszystkich jednostek nadzorujących pracę sieci wodociągowej (w tym również spółdzielni mieszkaniowych, spółek wodnych, zakładów usług wodnych, zakładów pracy itp.).

2. Zużycie wody na potrzeby gospodarki narodowej i ludności obejmuje zużycie wody na potrzeby zakładów przemysłowych, do nawodnień gruntów rolnych i leśnych oraz do napełniania i uzupełniania stawów rybnych, a także eksploatację sieci wodociągowej.

3. Dane o **ściekach** dotyczą ścieków odprowadzonych do wód (do 2002 r. – do wód powierzchniowych) lub do ziemi przez jednostki określone w ust. 1, pkt 1 i 3. Do tych samych jednostek odnoszą się dane o **wyposażeniu w oczyszczalnie ścieków**.

4. Jako **ścieki wymagające oczyszczania** przyjęto ścieki odprowadzane siecią kanałów lub rowów otwartych bezpośrednio do wód lub do ziemi lub do sieci kanalizacyjnej z jednostek produkcyjnych (łącznie z zanieczyszczonymi wodami chłodniczymi; jak również łącznie z zanieczyszczonymi wodami z odwadniania zakładów górniczych), z innych jednostek oraz z gospodarstw domowych.

CHAPTER I

ENVIRONMENTAL PROTECTION

General notes

1. *Information regarding* ***water withdrawal*** *concerns:*

1) in the item "for production purposes – excluding agriculture (excluding industrial livestock farming), forestry, hunting and fishing" – organizational entities making payments (and exempt from payments) withdrawing 5 dam^3 or more of underground water, or 20 dam^3 or more of surface water from their own sources, or discharging 20 dam^3 or more of wastewater annually. Data regarding water withdrawal for needs of the national economy and population do not include water from drainage of mines and construction objects, which is discharged into reservoir without further use,

2) in the item "irrigation in agriculture and forestry as well as filling and completing fish ponds" – agricultural, forest and fishing organizational entities, consuming water for irrigating agricultural or forest land of 20 ha or more in area, and for the purpose of exploiting fish ponds of 10 ha or more in area,

3) in the item "exploitation of water supply network" – all entities responsible for the management of the water supply network (including housing cooperatives, water companies, waterworks, workplaces etc.).

2. Water consumption *for needs of the national economy and population concerns water consumption for needs of industrial establishments, for irrigation of agricultural and forest lands, for filling fish ponds as well as for exploitation of water supply network.*

3. *Data on* ***wastewater*** *concern wastewater discharged into waters (till 2002 – into surface waters) or into the ground by entities described in item 1, points 1 and 3. Data on* ***equipment of wastewater treatment plants*** *concern the same entities.*

4. Wastewater requiring treatment *is understood as water discharged by means of open channel or ditch systems directly into waters or into the ground or sewage network of entities engaged in production (including contaminated cooling water; and including contaminated drainage water from mines), from other entities as well as households.*

Dane o **ściekach oczyszczanych** dotyczą ścieków oczyszczanych mechanicznie, chemicznie, biologicznie oraz z podwyższonym usuwaniem biogenów i odprowadzonych po oczyszczeniu do wód lub do ziemi.

Przez **ścieki oczyszczane mechanicznie** rozumie się ścieki poddane procesowi oczyszczania przy użyciu krat, sit, piaskowników, odtłuszczaczy i osadników, oczyszczanie polega na usuwaniu jedynie zanieczyszczeń nierozpuszczalnych, tj. ciał stałych i zawiesin łatwoopadających oraz tłuszczów i olejów.

Chemiczne oczyszczanie ścieków polega na wytrącaniu niektórych związków rozpuszczalnych metodami chemicznymi, takimi jak koagulacja, sorpcja na węglu aktywnym itp., względnie ich neutralizacji.

Biologiczne oczyszczanie ścieków następuje w procesie mineralizacji przez drobnoustroje w środowisku wodnym w sposób naturalny (np. poprzez rolnicze wykorzystanie ścieków, zraszanie pól, stawy rybne) lub w urządzeniach sztucznych (złoża biologiczne, osad czynny) i polega na usuwaniu ze ścieków zanieczyszczeń organicznych oraz związków biogennych i refrakcyjnych.

Podwyższone usuwanie biogenów w ściekach następuje w oczyszczalniach ścieków o wysokoefektywnych technologiach oczyszczania (głównie biologicznych, a także chemicznych) umożliwiających zwiększoną redukcję azotu i fosforu.

Kilkustopniowe oczyszczanie mechaniczne i biologiczne lub mechaniczne i chemiczne odprowadzanych ścieków zakwalifikowano do wyższego stopnia oczyszczania (biologicznego lub chemicznego).

Dane o **komunalnych oczyszczalniach ścieków** dotyczą oczyszczalni, które oczyszczają ścieki dopływające do oczyszczalni siecią kanalizacyjną, niezależnie od formy własności zarówno oczyszczalni jak i sieci kanalizacyjnej, na której oczyszczalnia pracuje. Dane nie dotyczą oczyszczalni przydomowych lub oczyszczających wyłącznie ścieki dowożone (czyli oczyszczalni niepracujących na sieci kanalizacyjnej).

Dane o ludności korzystającej z oczyszczalni ścieków podano w oparciu o szacunek liczby ludności korzystającej z oczyszczalni pracujących na sieci kanalizacyjnej i oczyszczających ścieki z miast i wsi (łącznie z ludnością korzystającą z oczyszczalni przemysłowych oczyszczających ścieki komunalne).

*Data regarding **treated wastewater** concern wastewater treated mechanically, chemically, biologically and with increased biogene removal, discharged after treatment into waters or into the ground.*

***Mechanical treatment of wastewater** is understood as wastewater undergoing a process of purification by using grates, filters, grit chambers, grease traps and sedimentation tanks; purification consists in removing only non-soluble pollutants i.e. solid bodies and easily setting suspended matter as well as fats and oils.*

***Chemical treatment of wastewater** consists in precipitating certain soluble compounds through chemical methods, such as coagulation, sorption on active carbon etc., or their neutralization.*

***Biological treatment of wastewater** occurs through mineralization processes caused by microorganisms in the natural water environment (e.g. through agricultural use of wastewater, field irrigation, fish ponds) or in artificial facilities (biofilters, activated sludge) and consists in the removal of organic pollutants or biogenous and refractive compounds from wastewater.*

***Increased biogene removal from sewage** occurs in wastewater treatment plants with highly efficient treatment technologies (mostly biological, and also chemical) allowing for an increased reduction in nitrogen and phosphorus content.*

*A **few steps treatment** mechanical and biological or mechanical and chemical of discharging wastewater was classified as a higher degree of the treatment process (biological or chemical).*

*Data on **municipal wastewater treatment plants** concern those of them, which treat wastewater drained off to treatment plants by sewage systems, regardless of the form of ownership of the plants or sewage network. Data do not include household wastewater treatment plants or treatment plants processing only transported wastewater (i.e., wastewater treatment plants not working within sewage network).*

***Data concerning the population connected to wastewater treatment plants** are given on the basis of estimates of the number of the population connected to wastewater treatment plants operating on sewage system treating urban and rural sewage (including population connected to industrial wastewater treatment plants treating municipal wastewater).*

5. Informacje o źródłach i wielkości **emisji zanieczyszczeń powietrza z zakładów szczególnie uciążliwych** oraz **o stanie wyposażenia i efektach eksploatacji urządzeń do redukcji tych zanieczyszczeń** dotyczą jednostek organizacyjnych ustalonych przez ówczesnego Ministra Ochrony Środowiska i Zasobów Naturalnych na podstawie określonej wysokości opłat wniesionych w 1986 r. za roczną emisję substancji zanieczyszczających powietrze według stawek określonych w rozporządzeniu Rady Ministrów z dnia 13 I 1986 r. w sprawie opłat za gospodarcze korzystanie ze środowiska i wprowadzanie w nim zmian (Dz. U. Nr 7, poz. 40, z późniejszymi zmianami).
Ustalona zbiorowość badanych jednostek (zakładów) utrzymywana jest corocznie, co zapewnia zachowanie ciągłości i porównywalności wyników badania. Zbiorowość ta może być powiększana jedynie w szczególnych przypadkach, np. o jednostki nowo uruchomione lub rozbudowane o wysokiej skali progowej emisji zanieczyszczeń.

Dane o **emisji pyłów** dotyczą pyłów: ze spalania paliw, cementowo-wapienniczych i materiałów ogniotrwałych, krzemowych, nawozów sztucznych, węglowo-grafitowych, sadzy oraz innych rodzajów zanieczyszczeń pyłowych.

Dane o **emisji gazów** dotyczą: dwutlenku siarki, tlenku węgla, tlenków azotu (w przeliczeniu na dwutlenek azotu – NO_2), węglowodorów oraz innych rodzajów zanieczyszczeń gazowych (bez dwutlenku węgla).

Dane o emisji pyłów i gazów obejmują emisję zorganizowaną (z urządzeń technologicznych i grzewczych) oraz niezorganizowaną (z hałd, składowisk, w toku przeładunku substancji sypkich lub lotnych, z hal produkcyjnych itp.).

Ze względu na to, że wielkość emisji **dwutlenku węgla** charakteryzuje się dużymi bezwzględnymi wartościami, **wskaźnik dotyczący stopnia redukcji zanieczyszczeń gazowych** został wyliczony i przedstawiony **bez uwzględnienia emisji dwutlenku węgla**.

Wielkość emisji z poszczególnych źródeł i poszczególnych rodzajów zanieczyszczeń ustalona została albo na drodze pomiarów, albo na podstawie obliczeń z bilansu surowcowo-paliwowego w oparciu o wskaźniki emisji zanieczyszczeń dla charakterystycznych procesów technologicznych.

5. *Information regarding the sources and amounts of* ***air pollutants emission from plants of significant nuisance to air quality*** *as well as the* ***possession of systems to reduce such pollutants and the effects of their utilisation*** *concerns organizational entities established by the then Minister of Environmental Protection and Natural Resources on the basis of the defined amount of fees borne in 1986 for the annual emission of substances polluting the air, according to rates defined in the decree of the Council of Ministers, dated 13 I 1986, regarding payments or economic use of the environment and modifications to it (Journal of Laws No. 7, item 40, with later amendments).*
The established group of surveyed entities (establishments) is maintained annually, assuring continuity and comparability of results of the survey. This group may be increased only in specific cases, e.g. by newly established or expanded entities of a high threshold pollution emission.

Data regarding ***particulate emission*** *concern: particulates from the combustion of fuel, particulates from cement and lime, fire-resistant materials, silicates, artificial fertilizers, carbon and graphite, soot, as well as other types of particulates.*

Data regarding ***gas emission*** *concern: sulphur dioxide, carbon oxide, nitrogen oxides (expressed in NO_2), hydrocarbons, as well as other types of gaseous pollutants (excluding carbon dioxide).*

Data regarding particulate and gas emissions include organized emissions (from technological and heating facilities) and disorganized emissions (from waste dumps and landfills, in the course of reloading of volatile or loose substances, from production halls etc.).

Due to the high absolute values which characterise the emission of ***carbon dioxide,*** *the* ***indicator of reduction of gaseous pollutants*** *was calculated and presented* ***excluding carbon dioxide emission****.*

The emission volumes of different pollutant types from various sources *were estimated through measurements or on the basis of calculations of the raw material and fuel balance, based on pollutant emission indicators for the characteristic technological processes.*

6. Ochrona przyrody polega na zachowaniu, zrównoważonym użytkowaniu oraz odnawianiu zasobów, tworów i składników przyrody (m.in. dziko występujących oraz objętych ochroną gatunkową roślin, zwierząt i grzybów; zwierząt prowadzących wędrowny tryb życia; siedlisk przyrodniczych). Formami ochrony przyrody są: parki narodowe, rezerwaty przyrody, parki krajobrazowe, obszary chronionego krajobrazu, obszary Natura 2000, stanowiska dokumentacyjne, użytki ekologiczne, zespoły przyrodniczo-krajobrazowe, pomniki przyrody, ochrona gatunkowa roślin, zwierząt i grzybów.

Podstawą prawną regulującą ustanowienia form ochrony przyrody jest ustawa o ochronie przyrody z dnia 16 IV 2004 r. (jednolity tekst, Dz. U. 2013 poz. 627, z późniejszymi zmianami); formy te tworzone są w drodze rozporządzenia Rady Ministrów lub Ministra Środowiska, zarządzenia regionalnego dyrektora ochrony środowiska, uchwały sejmiku województwa lub rady gminy.

Dane dotyczące powierzchni o szczególnych walorach przyrodniczych prawnie chronionej nie uwzględniają informacji o obszarach sieci Natura 2000.

7. Parki krajobrazowe obejmują obszary chronione ze względu na wartości przyrodnicze, historyczne i kulturowe oraz walory krajobrazowe w celu zachowania i popularyzacji tych wartości w warunkach zrównoważonego rozwoju.

8. Rezerwaty przyrody obejmują wyróżniające się szczególnymi wartościami przyrodniczymi, naukowymi, kulturowymi oraz walorami krajobrazowymi obszary zachowane w stanie naturalnym lub mało zmienionym, ekosystemy, ostoje i siedliska przyrodnicze, a także siedliska roślin, zwierząt i grzybów oraz twory i składniki przyrody nieożywionej.

9. Obszary chronionego krajobrazu obejmują tereny chronione ze względu na wyróżniający się krajobraz o zróżnicowanych ekosystemach, wartościowe ze względu na możliwość zaspokajania potrzeb związanych z turystyką i wypoczynkiem lub pełnioną funkcję korytarzy ekologicznych.

10. Pomniki przyrody są to pojedyncze twory przyrody żywej i nieożywionej lub ich skupiska o szczególnej wartości przyrodniczej, naukowej, kulturowej, historycznej lub krajobrazowej oraz odznaczające się indywidualnymi cechami, wyróżniającymi je wśród innych tworów, okazałych rozmiarów drzewa, krzewy gatunków rodzimych lub obcych, źródła, wodospady, wywierzyska, skałki, jary, głazy narzutowe oraz jaskinie.

6. Nature protection *consists in maintaining, sustainable utilisation and renovation of nature resources, objects and elements (among others, plants, animals and fungi originally existing in environment as well as subjected to species protection, wandering and migratory animals, habitats). Forms of nature protection are: national parks, nature reserves, landscape parks, protected landscape areas, Natura 2000 areas, documentation sites, ecological areas, landscape-nature complexes, monuments of nature, plants, animals and fungi.*

The legal basis regulating establishing forms of nature protection is the Law on Nature Protection, dated 16 IV 2004 (uniform text, Journal of Laws 2013, item 627, with later amendments); the forms are created by way of the decree of the Council of Ministers or the Minister of the Environment, the regulation of regional director for environmental protection, the resolution of voivodship regional council or gmina council.

Data concerning legally protected areas possessing unique environmental value do not include information on Natura 2000 Network areas.

7. Landscape parks *are areas protected for natural, historical and cultural values, as well as for landscape features. The aim of landscape park's creation is preservation, popularization and dissemination of these values in conditions of sustainable development.*

8. Nature reserves *include areas having essential value for the environmental, scientific, cultural and landscape reasons in natural or slightly changed state – ecosystems, refuges and natural sites. They also protect habitats of plants, animals, fungi and formations and elements of inanimate nature.*

9. Protected landscape areas *include areas protected for the sake of distinguishing landscape characterized by various ecosystem types. These areas are valuable because of their functions satisfying the needs of tourism and recreation and functions of ecological corridors.*

10. Monuments of nature *are single objects of animate and inanimate nature of special environmental, scientific, cultural, historical or landscape value and of distinctive individual features such as trees of impressive size, native and alien shrubs, springs, waterfalls, exsurgents, stones, ravines, erratic blocks and caves.*

11. Informacje o odpadach za lata 2000–2012 opracowane zostały w oparciu o Ustawę z dnia 27 IV 2001 r. o odpadach. Dane o odpadach za rok 2013 i 2014 opracowano w oparciu o Ustawę z dnia 14 XII 2012 r. o odpadach (Dz. U. 2013, poz. 21, z późniejszymi zmianami).

Dane o **odpadach** za 2000 r. opracowane zostały na podstawie klasyfikacji odpadów zgodnej z Europejskim Katalogiem Odpadów, a od 2002 r. zgodnie z katalogiem odpadów opartym o Listę Odpadów wprowadzoną do prawodawstwa Unii Europejskiej z dniem 1 I 2002 r.

Dane od 2014 roku dotyczące odpadów odzyskanych i unieszkodliwionych obejmują odpady zagospodarowane przez wytwórcę we własnym zakresie. Dane za lata poprzednie dotyczą odpadów odzyskanych i unieszkodliwionych zarówno we własnym zakresie, jak i przekazanych innym odbiorcom w celu odzysku lub unieszkodliwienia.

Informacje o **ilości i rodzajach odpadów** dotyczą zakładów, które wytworzyły w ciągu roku powyżej 1 tys. t odpadów lub posiadających 1 mln t i więcej odpadów nagromadzonych (z wyłączeniem odpadów komunalnych).

Odpady oznaczają każdą substancję lub przedmiot, których posiadacz pozbywa się, zamierza się pozbyć lub do których pozbycia się jest obowiązany.

Przez **odzysk odpadów** rozumie się jakikolwiek proces, którego głównym wynikiem jest to, aby odpady służyły użytecznemu zastosowaniu przez zastąpienie innych materiałów, które w przeciwnym przypadku zostałyby użyte do spełnienia danej funkcji, lub w wyniku którego odpady są przygotowywane do spełnienia takiej funkcji w danym zakładzie lub ogólnie w gospodarce.

Przez **unieszkodliwianie odpadów** rozumie się proces niebędący odzyskiem, nawet jeżeli wtórnym skutkiem takiego procesu jest odzysk substancji lub energii.

Magazynowanie odpadów to czasowe przechowywanie odpadów obejmujące: wstępne magazynowanie odpadów przez ich wytwórcę, tymczasowe magazynowanie odpadów przez prowadzącego zbieranie odpadów, magazynowanie odpadów przez prowadzącego przetwarzanie odpadów.

Dane o **odpadach dotychczas składowanych (nagromadzonych)** dotyczą ilości odpadów zdeponowanych na terenach własnych zakładów w wyniku składowania w roku sprawozdawczym i w latach poprzednich.

11. *Data on waste for the years 2000–2012 have been elaborated on the basis of the Law on Waste dated 27 IV 2001. Data on waste for 2013 and 2014 have been elaborated on the basis of the Law on Waste dated 14 XII 2012 (Journal of Laws from 2013, item 21, with later amendments).*

Data on ***waste*** *for 2000 were compiled on the basis of a classification of waste, based on the European Waste Catalogue, and since 2002 on the basis of catalogue of waste based on the List of Waste introduced into legislation of the European Union on 1 I 2002.*

From 2014 data on waste recovered and disposed include waste treated by waste producer on its own. Data on waste recovered and disposed for previous years include waste treated both by waste producer on its own and transferred to other recipient for recovery or disposal.

Information regarding the ***quantity and type of waste*** *concerns plants which generated over 1 thous. t of waste, excluding municipal waste, in the course of the year or accumulated 1 mln t of waste and more (excluding municipal waste).*

Waste *shall mean any substance or object which the holder thereof discards or intends or is required to discard.*

Recovery of waste *is understood as any process, main result of which is waste serving a useful purpose by replacing other materials which would otherwise have been used to fulfill a particular function, or as a result of which waste is being prepared to fulfill that function, in the plant or generally in the economy.*

Disposal of waste *is understood as a process which is not recovery even if a secondary consequence of such a process is the reclamation of substances or energy.*

Storage of waste *is a temporary storage of waste, including: preliminary storage of waste by its producer, temporary storage of waste by the unit collecting waste, storage of waste by the unit processing waste.*

Data regarding ***landfilled up to now (accumulated) waste*** *concern the quantity of waste deposited on the grounds of the plants generating it as a result of depositing it during the reporting and previous years.*

12. Dane o nakładach na środki trwałe służących ochronie środowiska i gospodarce wodnej oraz uzyskanych efektach rzeczowych prezentuje się zgodnie z Polską Klasyfikacją Statystyczną Dotyczącą Działalności i Urządzeń Związanych z Ochroną Środowiska, wprowadzoną rozporządzeniem Rady Ministrów z dnia 2 III 1999 r. (Dz. U. Nr 25, poz. 218). Dokument ten opracowany został na podstawie Międzynarodowej Standardowej Statystycznej Klasyfikacji EKG/ONZ Dotyczącej Działalności i Urządzeń Związanych z Ochroną Środowiska i Europejskiego Systemu Zbierania Informacji Ekonomicznych Dotyczących Środowiska (SERIEE) wdrożonego przez Unię Europejską – EUROSTAT.

13. Fundusze ekologiczne (Fundusze Ochrony Środowiska i gospodarki Wodnej) – są to fundusze tworzone m.in. z: opłat za korzystanie ze środowiska (tj. kwot pieniężnych pobieranych m.in. za: emisję zanieczyszczeń powietrza, składowanie odpadów oraz pobór i korzystanie z wód i wprowadzanie ścieków do wód lub do ziemi), kar za naruszenie wymagań w zakresie ochrony środowiska, spłat pożyczek udzielonych inwestorom, a także innych kwot ustalonych przez terenowe organy administracji rządowej oraz samorządowej.

Zgodnie z ustawą z dnia 20 XI 2009 r. o zmianie ustawy – Prawo ochrony środowiska oraz niektórych innych ustaw (Dz. U. Nr 215, poz. 1664) z dniem 1 I 2010 r. powiatowe oraz gminne fundusze ochrony środowiska i gospodarki wodnej uległy likwidacji, a ich przychody z tytułu opłat i kar środowiskowych oraz środki pieniężne i zobowiązania przejęły budżety powiatów i gmin. Do zadań powiatów i gmin należy finansowanie ochrony środowiska i gospodarki wodnej w wysokości nie mniejszej niż kwota wpływów z tytułu opłat i kar środowiskowych, stanowiących dochody budżetów powiatów i gmin, pomniejszona o nadwyżkę z tytułu tych dochodów przekazaną do wojewódzkich funduszy.

14. Nakłady na środki trwałe służące ochronie środowiska i gospodarce wodnej według podregionów i powiatów przedstawiono zgodnie z faktyczną lokalizacją inwestycji.

Nakłady na środki trwałe służące ochronie środowiska i gospodarce wodnej (w latach 2003–2005 określane jako wydatki inwestycyjne) uwzględniono również w nakładach inwestycyjnych we właściwych sekcjach gospodarki narodowej.

12. Data regarding outlays on fixed assets *and tangible effects of investments in environmental protection and water management are presented in accordance with the Polish Statistical Classification of Environmental Protection and Facilities, introduced on the basis of the decree of the Council of Ministers, dated 2 III 1999 (Journal of Laws No. 25, item 218). This document was compiled on the basis of the ECE/UN Single European Standard Statistical Classification of Environmental Protection Activities and Facilities as well as with the European System for the Collection of Economic Information on the Environment (SERIEE), implemented by the European Union.*

13. Ecological funds *(Environmental Protection and Water Management Funds) – are funds created from income originating i.a. from: payments for use of natural environment (i.e.: payments collected i.a. for: emission of air pollutants, landfilling waste as well as withdrawal and use of water and releasing wastewater into water or the ground), the fines for violating environmental protection requirements, the repayments of loans granted for investors, as well as other quotas established by governmental and local administration bodies.*

According to the Law on Amending the Environmental Protection Law and some other laws, dated 20 XI 2009 (Journal of Laws No. 215, item 1664) as of 1 I 2010, the powiat and gmina environmental protection and water management funds were liquidated and their revenues from environmental payments and fines as well as cash and liabilities are assumed by the powiats and gminas budgets. The objective of powiat and gmina is to finance environmental protection and water management in the amount at least equal to the amount of income from environmental payments and fines, constituing powiat and gmina budgets incomes and reduced by surplus of these incomes that is transferred to voivodship funds.

14. *Outlays on fixed assets serving environmental protection and water management by subregions and powiats were presented according to the actual location of the investment.*

Outlays on fixed assets serving environmental protection and water management (in years 2003–2005 defined as investment outlays) are also included in proper sections of the national economy.

TABL. 1. **POBÓR WODY NA POTRZEBY GOSPODARKI NARODOWEJ I LUDNOŚCI W 2014 R.**
WATER WITHDRAWAL FOR NEEDS OF THE NATIONAL ECONOMY AND POPULATION IN 2014

WYSZCZEGÓLNIENIE *SPECIFICATION*	Ogółem *Grand total*	Na cele *For purposes of*							Na 1 km² *Per 1 km²*
		produkcyjne[a] *production[a]*			nawodnień w rolnictwie i leśnictwie oraz napełniania i uzupełniania stawów rybnych *irrigation in agriculture and forestry as well as filling and completing fish ponds*	eksploatacji sieci wodociągowej[b] *exploitation of water supply network[b]*			
		razem *total*	w tym wody *of which waters*			razem *total*	wody *waters*		
			powierzchniowe *surface*	podziemne *underground*			powierzchniowe *surface*	podziemne *underground*	
	w dam³ *in dam³*								
W O J E W Ó D Z T W O .. *V O I V O D S H I P*	**437167,5**	**101731,0**	**46080,0**	**21894,0**	**74808,0**	**260628,5**	**157737,2**	**102891,3**	**35,4**
Podregion *(Subregion)* bielski	**161016,9**	**6155,0**	**4938,0**	**1217,0**	**36083,0**	**118778,9**	**111671,4**	**7107,5**	**68,4**
Powiaty: *Powiats:*									
bielski	120868,2	2913,0	2668,0	245,0	19419,0	98536,2	97361,4	1174,8	263,3
cieszyński	24809,6	414,0	352,0	62,0	16001,0	8394,6	3633,0	4761,6	34,0
żywiecki	8243,2	2577,0	1737,0	840,0	391,0	5275,2	4146,6	1128,6	7,9
Miasto na prawach powiatu: *City with powiat status:*									
Bielsko-Biała	7095,9	251,0	181,0	70,0	272,0	6572,9	6530,4	42,5	56,8
Podregion *(Subregion)* bytomski	**32237,4**	**7369,0**	**214,0**	**4521,0**	**5115,0**	**19753,4**	**–**	**19753,4**	**20,5**
Powiaty: *Powiats:*									
lubliniecki	8630,6	486,0	214,0	272,0	5115,0	3029,6	–	3029,6	10,5
tarnogórski	20538,8	3815,0	–	3815,0	–	16723,8	–	16723,8	31,9
Miasta na prawach powiatu: *Cities with powiat status:*									
Bytom	2231,0	2231,0	–	54,0	–	–	–	–	32,3
Piekary Śląskie	837,0	837,0	–	380,0	–	–	–	–	20,9
Podregion *(Subregion)* częstochowski	**38446,4**	**2806,0**	**271,0**	**2535,0**	**9918,0**	**25722,4**	**14,0**	**25708,4**	**12,6**
Powiaty: *Powiats:*									
częstochowski	16235,1	380,0	–	380,0	9468,0	6387,1	–	6387,1	10,7
kłobucki	7663,2	382,0	–	382,0	450,0	6831,2	–	6831,2	8,6
myszkowski	4904,9	1544,0	70,0	1474,0	–	3360,9	–	3360,9	10,2
Miasto na prawach powiatu: *City with powiat status:*									
Częstochowa	9643,2	500,0	201,0	299,0	–	9143,2	14,0	9129,2	60,3
Podregion *(Subregion)* gliwicki	**25209,6**	**8055,0**	**3995,0**	**3320,0**	**429,0**	**16725,6**	**–**	**16725,6**	**28,7**
Powiat gliwicki	10932,6	5766,0	2478,0	3137,0	429,0	4737,6	–	4737,6	16,5
Miasta na prawach powiatu: *Cities with powiat status:*									
Gliwice	9100,1	1367,0	1317,0	50,0	–	7733,1	–	7733,1	67,9
Zabrze	5176,9	922,0	200,0	133,0	–	4254,9	–	4254,9	64,7

a Poza rolnictwem, leśnictwem, łowiectwem i rybactwem – z ujęć własnych. *b* Pobór wody na ujęciach przed wtłoczeniem do sieci.

a Excluding agriculture, forestry and fishing – from own intakes. b Water withdrawal by intakes before entering the water supply network.

TABL. 1. **POBÓR WODY NA POTRZEBY GOSPODARKI NARODOWEJ I LUDNOŚCI W 2014 R. (dok.)**
WATER WITHDRAWAL FOR NEEDS OF THE NATIONAL ECONOMY AND POPULATION IN 2014 (cont.)

WYSZCZEGÓLNIENIE *SPECIFICATION*	Ogółem *Grand total*	Na cele *For purposes of*: produkcyjne[a] *production[a]* – razem *total*	w tym wody *of which waters* – powierzchniowe *surface*	w tym wody *of which waters* – podziemne *underground*	nawodnień w rolnictwie i leśnictwie oraz napełniania i uzupełniania stawów rybnych *irrigation in agriculture and forestry as well as filling and completing fish ponds*	eksploatacji sieci wodociągowej[b] *exploitation of water supply network[b]* – razem *total*	wody *waters* – powierzchniowe *surface*	wody *waters* – podziemne *underground*	Na 1 km^2 *Per 1 km^2*
	w dam^3 *in dam^3*								
Podregion *(Subregion)* katowicki	**12086,0**	**12086,0**	**–**	**537,0**	**–**	**–**	**–**	**–**	**31,8**
Miasta na prawach powiatu: *Cities with powiat status:*									
Chorzów	–	–	–	–	–	–	–	–	–
Katowice	7171,0	7171,0	–	10,0	–	–	–	–	43,5
Mysłowice	1150,0	1150,0	–	–	–	–	–	–	17,4
Ruda Śląska	3663,0	3663,0	–	425,0	–	–	–	–	47,0
Siemianowice Śląskie	102,0	102,0	–	102,0	–	–	–	–	4,1
Świętochłowice	–	–	–	–	–	–	–	–	–
Podregion *(Subregion)* rybnicki	**35253,8**	**14492,0**	**9655,0**	**2930,0**	**13683,0**	**7078,8**	**23,2**	**7055,6**	**26,1**
Powiaty: *Powiats:*									
raciborski	7838,6	259,0	3,0	256,0	2585,0	4994,6	–	4994,6	14,4
rybnicki	3587,3	519,0	–	14,0	2687,0	381,3	23,2	358,1	16,0
wodzisławski	9969,9	2483,0	1732,0	28,0	7010,0	476,9	–	476,9	34,7
Miasta na prawach powiatu: *Cities with powiat status:*									
Jastrzębie-Zdrój	711,0	711,0	–	531,0	–	–	–	–	8,4
Rybnik	11175,0	10441,0	7841,0	2101,0	266,0	468,0	–	468,0	75,5
Żory	1972,0	79,0	79,0	–	1135,0	758,0	–	758,0	30,3
Podregion *(Subregion)* sosnowiecki	**67109,5**	**27071,0**	**21894,0**	**1872,0**	**1590,0**	**38448,5**	**15385,7**	**23062,8**	**37,3**
Powiaty: *Powiats:*									
będziński	17139,0	7472,0	7415,0	57,0	–	9667,0	4042,7	5624,3	47,1
zawierciański	14863,6	1907,0	321,0	1586,0	1590,0	11366,6	320,7	11045,9	14,8
Miasta na prawach powiatu: *Cities with powiat status:*									
Dąbrowa Górnicza	4721,6	1692,0	845,0	86,0	–	3029,6	–	3029,6	25,0
Jaworzno	30376,3	15991,0	13313,0	134,0	–	14385,3	11022,3	3363,0	198,5
Sosnowiec	9,0	9,0	–	9,0	–	–	–	–	0,1
Podregion *(Subregion)* tyski	**65807,9**	**23697,0**	**5113,0**	**4962,0**	**7990,0**	**34120,9**	**30642,9**	**3478,0**	**69,7**
Powiaty: *Powiats:*									
bieruńsko-lędziński	26000,9	6176,0	–	1676,0	–	19824,9	17231,4	2593,5	164,6
mikołowski	10837,0	10264,0	4,0	1138,0	192,0	381,0	–	381,0	46,5
pszczyński	26948,0	5313,0	4469,0	844,0	7720,0	13915,0	13411,5	503,5	57,2
Miasto na prawach powiatu: *City with powiat status:*									
Tychy	2022,0	1944,0	640,0	1304,0	78,0	–	–	–	24,7

a Poza rolnictwem, leśnictwem, łowiectwem i rybactwem – z ujęć własnych. *b* Pobór wody na ujęciach przed wtłoczeniem do sieci.

a Excluding agriculture, forestry and fishing – from own intakes. b Water withdrawal by intakes before entering the water supply network.

TABL. 2. **POWIERZCHNIA I POBÓR WODY DO NAPEŁNIANIA STAWÓW RYBNYCH W 2014 R.**
AREA AND WATER WITHDRAWAL FOR FILLING FISH PONDS IN 2014

WYSZCZEGÓLNIENIE *SPECIFICATION*	Powierzchnia napełnianych stawów rybnych[a] w ha *Area of filled fish ponds[a] in ha*	Pobór wody do napełniania i uzupełniania stawów rybnych w dam³ *Water withdrawal for filling and completing fish ponds in dam³*	
		ogółem *total*	na 1 ha *per 1 ha*
W O J E W Ó D Z T W O ..... ***V O I V O D S H I P***	**4436**	**74808,0**	**16,9**
Podregion *(Subregion)* bielski	**2309**	**36083,0**	**15,6**
Powiaty: *Powiats:*			
bielski	1201	19419,0	16,2
cieszyński	1070	16001,0	15,0
żywiecki	26	391,0	15,0
Miasto na prawach powiatu: *City with powiat status:*			
Bielsko-Biała	12	272,0	22,7
Podregion *(Subregion)* bytomski	**439**	**5115,0**	**11,7**
Powiaty: *Powiats:*			
lubliniecki	439	5115,0	11,7
tarnogórski	–	–	–
Miasta na prawach powiatu: *Cities with powiat status:*			
Bytom	–	–	–
Piekary Śląskie	–	–	–
Podregion *(Subregion)* częstochowski	**208**	**9918,0**	**47,7**
Powiaty: *Powiats:*			
częstochowski	172	9468,0	55,0
kłobucki	36	450,0	12,5
myszkowski	–	–	–
Miasto na prawach powiatu: *City with powiat status:*			
Częstochowa	–	–	–
Podregion *(Subregion)* gliwicki	**26**	**429,0**	**16,5**
Powiat gliwicki	26	429,0	16,5
Miasta na prawach powiatu: *Cities with powiat status:*			
Gliwice	–	–	–
Zabrze	–	–	–

a Obiekty o powierzchni co najmniej 10 ha.
a Facilities with an area of at least 10 ha.

TABL. 2. **POWIERZCHNIA I POBÓR WODY DO NAPEŁNIANIA STAWÓW RYBNYCH W 2014 R. (dok.)**
AREA AND WATER WITHDRAWAL FOR FILLING FISH PONDS IN 2014 (cont.)

WYSZCZEGÓLNIENIE *SPECIFICATION*	Powierzchnia napełnianych stawów rybnych[a] w ha *Area of filled fish ponds[a] in ha*	Pobór wody do napełniania i uzupełniania stawów rybnych w dam³ *Water withdrawal for filling and completing fish ponds in dam³*	
		ogółem *total*	na 1 ha *per 1 ha*
Podregion *(Subregion)* katowicki	**–**	**–**	**–**
Miasta na prawach powiatu: *Cities with powiat status:*			
Chorzów	–	–	–
Katowice	–	–	–
Mysłowice	–	–	–
Ruda Śląska	–	–	–
Siemianowice Śląskie	–	–	–
Świętochłowice	–	–	–
Podregion *(Subregion)* rybnicki	**754**	**13683,0**	**18,1**
Powiaty: *Powiats:*			
raciborski	165	2585,0	15,7
rybnicki	193	2687,0	13,9
wodzisławski	291	7010,0	24,1
Miasta na prawach powiatu: *Cities with powiat status:*			
Jastrzębie-Zdrój	–	–	–
Rybnik	16	266,0	16,6
Żory	89	1135,0	12,8
Podregion *(Subregion)* sosnowiecki	**106**	**1590,0**	**15,0**
Powiaty: *Powiats:*			
będziński	–	–	–
zawierciański	106	1590,0	15,0
Miasta na prawach powiatu: *Cities with powiat status:*			
Dąbrowa Górnicza	–	–	–
Jaworzno	–	–	–
Sosnowiec	–	–	–
Podregion *(Subregion)* tyski	**594**	**7990,0**	**13,5**
Powiaty: *Powiats:*			
bieruńsko-lędziński	–	–	–
mikołowski	43	192,0	4,5
pszczyński	539	7720,0	14,3
Miasto na prawach powiatu: *City with powiat status:*			
Tychy	12	78,0	6,5

a Obiekty o powierzchni co najmniej 10 ha.
a Facilities with an area of at least 10 ha.

TABL. 3. **ZUŻYCIE WODY NA POTRZEBY GOSPODARKI NARODOWEJ I LUDNOŚCI W 2014 R.**
WATER CONSUMPTION FOR NEEDS OF THE NATIONAL ECONOMY AND POPULATION IN 2014

WYSZCZEGÓLNIENIE *SPECIFICATION*	Ogółem *Total*	Przemysł *Industry*	Rolnictwo i leśnictwo[a] *Agriculture and forestry*[a]	Eksploatacja sieci wodociągowej[b] *Exploitation of water supply network*[b]	Przemysł *Industry*	Rolnictwo i leśnictwo[a] *Agriculture, and forestry*[a]	Eksploatacja sieci wodociągowej[b] *Exploitation of water supply network*[b]
	w dam³ *in dam³*				w % ogółem *in % of total*		
W O J E W Ó D Z T W O ..... ***V O I V O D S H I P***	**381928,2**	**116240,0**	**74808,0**	**190880,2**	**30,4**	**19,6**	**50,0**
Podregion *(Subregion)* bielski	**65341,7**	**6152,0**	**36083,0**	**23106,7**	**9,4**	**55,2**	**35,4**
Powiaty: *Powiats:*							
bielski	27359,9	2701,0	19419,0	5239,9	9,9	71,0	19,2
cieszyński	22343,4	356,0	16001,0	5986,4	1,6	71,6	26,8
żywiecki	6603,1	2578,0	391,0	3634,1	39,0	5,9	55,0
Miasto na prawach powiatu: *City with powiat status:*							
Bielsko-Biała	9035,3	517,0	272,0	8246,3	5,7	3,0	91,3
Podregion *(Subregion)* bytomski	**28124,7**	**6916,0**	**5115,0**	**16093,7**	**24,6**	**18,2**	**57,2**
Powiaty: *Powiats:*							
lubliniecki	8013,7	400,0	5115,0	2498,7	5,0	63,8	31,2
tarnogórski	8180,2	3127,0	–	5053,2	38,2	–	61,8
Miasta na prawach powiatu: *Cities with powiat status:*							
Bytom	9101,9	2557,0	–	6544,9	28,1	–	71,9
Piekary Śląskie	2828,9	832,0	–	1996,9	29,4	–	70,6
Podregion *(Subregion)* częstochowski	**35461,4**	**5036,0**	**9918,0**	**20507,4**	**14,2**	**28,0**	**57,8**
Powiaty: *Powiats:*							
częstochowski	13956,5	384,0	9468,0	4104,5	2,8	67,8	29,4
kłobucki	3419,1	228,0	450,0	2741,1	6,7	13,2	80,2
myszkowski	3760,2	1545,0	–	2215,2	41,1	–	58,9
Miasto na prawach powiatu: *City with powiat status:*							
Częstochowa	14325,6	2879,0	–	11446,6	20,1	–	79,9
Podregion *(Subregion)* gliwicki	**27621,6**	**7815,0**	**429,0**	**19377,6**	**28,3**	**1,6**	**70,2**
Powiat gliwicki	9545,6	5162,0	429,0	3954,6	54,1	4,5	41,4
Miasta na prawach powiatu: *Cities with powiat status:*							
Gliwice	9854,8	1302,0	–	8552,8	13,2	–	86,8
Zabrze	8221,2	1351,0	–	6870,2	16,4	–	83,6

a Woda zużyta do nawadniania w rolnictwie i leśnictwie oraz napełniania i uzupełniania stawów rybnych. *b* Bez zużycia wody na cele przemysłowe z wodociągów stanowiących własność gmin, wojewódzkich zakładów usług wodnych i spółek wodnych.

a Water consumption for irrigation in agriculture and forestry as well as for filling and completing fish ponds. b Excluding consumption of water for industrial purposes by water supply networks owned by gminas, voivodship waterworks and water companies.

TABL. 3. **ZUŻYCIE WODY NA POTRZEBY GOSPODARKI NARODOWEJ I LUDNOŚCI W 2014 R. (dok.)**
WATER CONSUMPTION FOR NEEDS OF THE NATIONAL ECONOMY AND POPULATION IN 2014 (cont.)

WYSZCZEGÓLNIENIE *SPECIFICATION*	Ogółem *Total*	Przemysł *Industry*	Rolnictwo i leśnictwo[a] *Agriculture and forestry*[a]	Eksploatacja sieci wodociągowej[b] *Exploitation of water supply network*[b]	Przemysł *Industry*	Rolnictwo i leśnictwo[a] *Agriculture, and forestry*[a]	Eksploatacja sieci wodociągowej[b] *Exploitation of water supply network*[b]
	w dam³ *in dam³*				w % ogółem *in % of total*		
Podregion *(Subregion)* katowicki	**50683,7**	**13162,0**	**–**	**37521,7**	**26,0**	**–**	**74,0**
Miasta na prawach powiatu: *Cities with powiat status:*							
Chorzów	8011,5	–	–	8011,5	–	–	100,0
Katowice	23285,0	7114,0	–	16171,0	30,6	–	69,4
Mysłowice	3990,6	1170,0	–	2820,6	29,3	–	70,7
Ruda Śląska	10166,1	4746,0	–	5420,1	46,7	–	53,3
Siemianowice Śląskie	2995,2	132,0	–	2863,2	4,4	–	95,6
Świętochłowice	2235,3	–	–	2235,3	–	–	100,0
Podregion *(Subregion)* rybnicki	**50453,9**	**13358,0**	**13683,0**	**23412,9**	**26,5**	**27,1**	**46,4**
Powiaty: *Powiats:*							
raciborski	6778,5	359,0	2585,0	3834,5	5,3	38,1	56,6
rybnicki	5280,7	42,0	2687,0	2551,7	0,8	50,9	48,3
wodzisławski	14592,6	1315,0	7010,0	6267,6	9,0	48,0	43,0
Miasta na prawach powiatu: *Cities with powiat status:*							
Jastrzębie-Zdrój	6333,6	2613,0	–	3720,6	41,3	–	58,7
Rybnik	14171,4	9029,0	266,0	4876,4	63,7	1,9	34,4
Żory	3297,1	–	1135,0	2162,1	–	34,4	65,6
Podregion *(Subregion)* sosnowiecki	**70377,9**	**39698,0**	**1590,0**	**29089,9**	**56,4**	**2,3**	**41,3**
Powiaty: *Powiats:*							
będziński	13291,2	7670,0	–	5621,2	57,7	–	42,3
zawierciański	8581,3	1774,0	1590,0	5217,3	20,7	18,5	60,8
Miasta na prawach powiatu: *Cities with powiat status:*							
Dąbrowa Górnicza	15907,4	11117,0	–	4790,4	69,9	–	30,1
Jaworzno	23193,0	19065,0	–	4128,0	82,2	–	17,8
Sosnowiec	9405,0	72,0	–	9333,0	0,8	–	99,2
Podregion *(Subregion)* tyski	**53863,3**	**24103,0**	**7990,0**	**21770,3**	**44,7**	**14,8**	**40,4**
Powiaty: *Powiats:*							
bieruńsko-lędziński	9100,3	5198,0	–	3902,3	57,1	–	42,9
mikołowski	21790,7	15837,0	192,0	5761,7	72,7	0,9	26,4
pszczyński	12780,8	358,0	7720,0	4702,8	2,8	60,4	36,8
Miasto na prawach powiatu: *City with powiat status:*							
Tychy	10191,5	2710,0	78,0	7403,5	26,6	0,8	72,6

a Woda zużyta do nawadniania w rolnictwie i leśnictwie oraz napełniania i uzupełniania stawów rybnych. *b* Bez zużycia wody na cele przemysłowe z wodociągów stanowiących własność gmin, wojewódzkich zakładów usług wodnych i spółek wodnych.

a Water consumption for irrigation in agriculture and forestry as well as for filling and completing fish ponds. b Excluding consumption of water for industrial purposes by water supply networks owned by gminas, voivodship waterworks and water companies.

TABL. 4. **ŚCIEKI PRZEMYSŁOWE I KOMUNALNE[a] ORAZ LUDNOŚĆ KORZYSTAJĄCA Z OCZYSZCZALNI ŚCIEKÓW W 2014 R.**

INDUSTRIAL AND MUNICIPAL WASTEWATER[a] AND POPULATION CONNECTED TO WASTEWATER TREATMENT PLANTS IN 2014

WYSZCZEGÓLNIENIE *SPECIFICATION*	Ogółem *Grand total*	Oczyszczane *Treated*				Nieoczyszczane w dam³ *Untreated in dam³*	Ludność korzystająca z oczyszczalni ścieków w % ludności ogółem[c] *Population connected to wastewater treatment plants in % of total population[c]*
		razem *total*	mechanicznie *mechanically*	chemicznie[b] i biologicznie *chemically[b] and biologically*	z podwyższonym usuwaniem biogenów *with increased biogene removal*		
	w dam³	*in dam³*	w % ścieków oczyszczanych *in % of wastewater treated*				
W O J E W Ó D Z T W O ..... ***V O I V O D S H I P***	**368176,5**	**300279,0**	**43,6**	**10,7**	**45,7**	**67897,5**	**78,8**
Podregion *(Subregion)* bielski	**26780,0**	**24581,0**	**7,2**	**8,7**	**84,1**	**2199,0**	**72,2**
Powiaty: *Powiats:*							
bielski	6055,0	3859,0	12,6	21,3	66,1	2196,0	48,0
cieszyński	5053,0	5053,0	3,6	14,9	81,5	–	61,3
żywiecki	5258,0	5258,0	3,6	10,1	86,3	–	79,6
Miasto na prawach powiatu: *City with powiat status:*							
Bielsko-Biała	10414,0	10411,0	8,7	0,3	91,0	3,0	99,3
Podregion *(Subregion)* bytomski	**35879,0**	**31478,0**	**31,4**	**36,7**	**31,8**	**4401,0**	**82,7**
Powiaty: *Powiats:*							
lubliniecki	2678,0	2467,0	4,0	30,3	65,7	211,0	78,3
tarnogórski	4949,0	4463,0	–	62,1	37,9	486,0	68,2
Miasta na prawach powiatu: *Cities with powiat status:*							
Bytom	24093,0	20389,0	36,6	37,7	25,7	3704,0	91,2
Piekary Śląskie	4159,0	4159,0	56,0	8,7	35,2	–	98,5
Podregion *(Subregion)* częstochowski	**25915,0**	**15530,0**	**6,6**	**12,4**	**81,0**	**10385,0**	**65,0**
Powiaty: *Powiats:*							
częstochowski	12377,0	2086,0	3,2	40,7	56,2	10291,0	41,8
kłobucki	1442,0	1437,0	–	62,8	37,2	5,0	47,3
myszkowski	1332,0	1319,0	2,3	13,0	84,7	13,0	47,9
Miasto na prawach powiatu: *City with powiat status:*							
Częstochowa	10764,0	10688,0	8,7	0,0	91,3	76,0	90,6
Podregion *(Subregion)* gliwicki	**37678,1**	**26777,0**	**38,2**	**5,1**	**56,6**	**10901,1**	**90,6**
Powiat gliwicki	10033,8	9895,0	74,6	9,2	16,2	138,8	64,8
Miasta na prawach powiatu: *Cities with powiat status:*							
Gliwice	12818,3	9781,0	16,7	2,7	80,6	3037,3	98,7
Zabrze	14826,0	7101,0	17,2	2,8	80,0	7725,0	98,9

a Wymagające oczyszczania odprowadzone do wód lub do ziemi. *b* Dotyczy tylko ścieków przemysłowych. *c* Ludność korzystająca z oczyszczalni ścieków — dane szacunkowe, patrz uwagi ogólne, ust. 4 na str. 72, ludność ogółem — na podstawie bilansów.

a Requiring treatment discharged into waters or into the ground. b Concerning only industrial wastewater. c Population connected to wastewater treatment plants — estimated data, see general notes, item 4 on page 72, total population — based on balances.

TABL. 4. **ŚCIEKI PRZEMYSŁOWE I KOMUNALNE[a] ORAZ LUDNOŚĆ KORZYSTAJĄCA Z OCZYSZCZALNI ŚCIEKÓW W 2014 R. (dok.)**

INDUSTRIAL AND MUNICIPAL WASTEWATER [a] AND POPULATION CONNECTED TO WASTEWATER TREATMENT PLANTS IN 2014 (cont.)

WYSZCZEGÓLNIENIE *SPECIFICATION*	Ogółem *Grand total*	Oczyszczane *Treated*				Nieoczyszczane w dam^3 *Untreated in dam^3*	Ludność korzystająca z oczyszczalni ścieków w % ludności ogółem[c] *Population connected to wastewater treatment plants in % of total population[c]*
		razem *total*	mechanicznie *mechanically*	chemicznie[b] i biologicznie *chemically[b] and biologically*	z podwyższonym usuwaniem biogenów *with increased biogene removal*		
	w dam^3	*in dam^3*	w % ścieków oczyszczanych *in % of wastewater treated*				
Podregion *(Subregion)* katowicki	**68439,0**	**52234,0**	**40,3**	**2,6**	**57,0**	**16205,0**	**92,7**
Miasta na prawach powiatu: *Cities with powiat status:*							
Chorzów	4114,0	4114,0	–	–	100,0	–	92,4
Katowice	30793,0	24568,0	41,8	1,5	56,7	6225,0	91,4
Mysłowice	9764,0	9764,0	65,6	9,6	24,8	–	88,2
Ruda Śląska	11516,0	9270,0	47,5	0,2	52,3	2246,0	96,6
Siemianowice Śląskie	10354,0	2620,0	–	1,1	98,9	7734,0	95,1
Świętochłowice	1898,0	1898,0	–	–	100,0	–	93,2
Podregion *(Subregion)* rybnicki	**41354,0**	**26184,0**	**30,8**	**4,7**	**64,5**	**15170,0**	**70,4**
Powiaty: *Powiats:*							
raciborski	2513,0	2399,0	1,8	11,4	86,8	114,0	54,4
rybnicki	7968,0	3173,0	65,5	18,9	15,6	4795,0	50,5
wodzisławski	18552,0	8320,0	54,8	4,4	40,8	10232,0	57,6
Miasta na prawach powiatu: *Cities with powiat status:*							
Jastrzębie-Zdrój	3705,0	3705,0	4,5	–	95,5	–	93,5
Rybnik	6776,0	6747,0	18,0	–	82,0	29,0	83,7
Żory	1840,0	1840,0	–	–	100,0	–	91,7
Podregion *(Subregion)* sosnowiecki	**89308,5**	**83258,0**	**73,5**	**4,1**	**22,4**	**6050,5**	**77,0**
Powiaty: *Powiats:*							
będziński	4199,0	4151,0	10,1	20,6	69,2	48,0	62,4
zawierciański	3046,0	3030,0	16,2	21,7	62,2	16,0	52,3
Miasta na prawach powiatu: *Cities with powiat status:*							
Dąbrowa Górnicza	13415,0	13355,0	62,4	10,0	27,6	60,0	94,4
Jaworzno	36877,0	36876,0	92,4	1,5	6,1	1,0	78,5
Sosnowiec	31771,5	25846,0	69,1	0,2	30,7	5925,5	91,0
Podregion *(Subregion)* tyski	**42822,9**	**40237,0**	**44,2**	**22,5**	**33,3**	**2585,9**	**80,1**
Powiaty: *Powiats:*							
bieruńsko-lędziński	22878,0	22716,0	67,8	24,0	8,2	162,0	78,7
mikołowski	7218,9	4807,0	48,5	11,5	40,0	2411,9	69,4
pszczyński	3752,0	3740,0	–	19,7	80,3	12,0	71,7
Miasto na prawach powiatu: *City with powiat status:*							
Tychy	8974,0	8974,0	0,4	25,8	73,8	–	96,0

a Wymagające oczyszczania odprowadzone do wód lub do ziemi. *b* Dotyczy tylko ścieków przemysłowych. *c* Ludność korzystająca z oczyszczalni ścieków — dane szacunkowe, patrz uwagi ogólne, ust. 4 na str. 72, ludność ogółem — na podstawie bilansów.

a Requiring treatment discharged into waters or into the ground. b Concerning only industrial wastewater. c Population connected to wastewater treatment plants — estimated data, see general notes, item 4 on page 72, total population — based on balances.

TABL. 5. **OCZYSZCZALNIE ŚCIEKÓW W 2014 R.**
Stan w dniu 31 XII

WASTEWATER TREATMENT PLANTS IN 2014
As of 31 XII

Lp. *No.*	WYSZCZEGÓLNIENIE *SPECIFICATION*	Przemysłowe *Industrial*					
		ogółem *total*		w tym *of which*			
				biologiczne *biological*		z podwyższonym usuwaniem biogenów *with increased biogene removal*	
		liczba *number*	przepustowość w m^3/d *capacity in m^3/24h*	liczba *number*	przepustowość w m^3/d *capacity in m^3/24h*	liczba *number*	przepustowość w m^3/d *capacity in m^3/24h*
1	**W O J E W Ó D Z T W O** ..... ***V O I V O D S H I P***	**160**	**939658**	**56**	**58818**	**2**	**760**
2	**Podregion *(Subregion)* bielski**	**24**	**54800**	**10**	**14064**	**–**	**–**
	Powiaty: *Powiats:*						
3	bielski	11	18346	7	13034	–	-
4	cieszyński	3	3160	2	1000	–	–
5	żywiecki	3	20190	–	–	–	–
	Miasto na prawach powiatu: *City with powiat status:*						
6	Bielsko-Biała	7	13104	1	30	–	–
7	**Podregion *(Subregion)* bytomski**	**24**	**129814**	**9**	**3281**	**–**	**–**
	Powiaty: *Powiats:*						
8	lubliniecki	6	3080	1	600	–	–
9	tarnogórski	8	5887	5	1507	–	–
	Miasta na prawach powiatu: *Cities with powiat status:*						
10	Bytom	6	82305	1	72	–	–
11	Piekary Śląskie	4	38542	2	1102	–	–
12	**Podregion *(Subregion)* częstochowski**	**14**	**105423**	**9**	**2368**	**1**	**160**
	Powiaty: *Powiats:*						
13	częstochowski	5	2277	2	337	1	160
14	kłobucki	4	1041	4	1041	–	–
15	myszkowski	2	970	2	970	–	–
	Miasto na prawach powiatu: *City with powiat status:*						
16	Częstochowa	3	101135	1	20	–	–
17	**Podregion *(Subregion)* gliwicki**	**22**	**62876**	**7**	**5336**	**–**	**–**
18	Powiat gliwicki	6	20180	1	1800	–	–
	Miasta na prawach powiatu: *Cities with powiat status:*						
19	Gliwice	12	33730	4	2270	–	–
20	Zabrze	4	8966	2	1266	–	–

a Miejskie i wiejskie pracujące na sieci kanalizacyjnej.

a Treatment plants of urban and rural areas working on sewage network.

Komunalne[a] *Municipal*[a]						Lp. *No.*
ogółem *total*		w tym *of which*				
		biologiczne *biological*		z podwyższonym usuwaniem biogenów *with increased biogene removal*		
liczba *number*	przepustowość w m^3/d *capacity in m^3/24h*	liczba *number*	przepustowość w m^3/d *capacity in m^3/24h*	liczba *number*	przepustowość w m^3/d *capacity in m^3/24h*	
208	**1166021**	**119**	**85703**	**89**	**1080318**	1
35	**244047**	**18**	**7219**	**17**	**236828**	2
5	13972	1	720	4	13252	3
17	81590	10	4094	7	77496	4
11	50485	7	2405	4	48080	5
2	98000	–	–	2	98000	6
33	**89597**	**23**	**21294**	**10**	**68303**	7
13	14159	7	3279	6	10880	8
14	22127	13	15267	1	6860	9
4	43203	2	1203	2	42000	10
2	10108	1	1545	1	8563	11
36	**122656**	**19**	**9316**	**17**	**113340**	12
18	11225	9	3035	9	8190	13
10	9273	7	5323	3	3950	14
6	11358	3	958	3	10400	15
2	90800	–	–	2	90800	16
27	**84429**	**22**	**3679**	**5**	**80750**	17
22	12549	20	3199	2	9350	18
2	33130	1	130	1	33000	19
3	38750	1	350	2	38400	20

TABL. 5. **OCZYSZCZALNIE ŚCIEKÓW W 2014 R. (dok.)**
Stan w dniu 31 XII

WASTEWATER TREATMENT PLANTS IN 2014 (cont.)
As of 31 XII

Lp. *No.*	WYSZCZEGÓLNIENIE *SPECIFICATION*	Przemysłowe *Industrial*					
		ogółem *total*		w tym *of which*			
				biologiczne *biological*		z podwyższonym usuwaniem biogenów *with increased biogene removal*	
		liczba *number*	przepustowość w m^3/d *capacity in m^3/24h*	liczba *number*	przepustowość w m^3/d *capacity in m^3/24h*	liczba *number*	przepustowość w m^3/d *capacity in m^3/24h*
1	**Podregion *(Subregion)* katowicki**	**27**	**123823**	**4**	**7773**	**–**	**–**
	Miasta na prawach powiatu: *Cities with powiat status:*						
2	Chorzów	–	–	–	–	–	–
3	Katowice	14	61250	1	3400	–	–
4	Mysłowice	6	34800	1	4000	–	–
5	Ruda Śląska	6	27600	1	200	–	–
6	Siemianowice Śląskie	1	173	1	173	–	–
7	Świętochłowice	–	–	–	–	–	–
8	**Podregion *(Subregion)* rybnicki**	**11**	**27797**	**4**	**1880**	**–**	**–**
	Powiaty: *Powiats:*						
9	raciborski	3	4656	1	400	–	–
10	rybnicki	–	–	–	–	–	–
11	wodzisławski	6	16580	3	1480	–	–
	Miasta na prawach powiatu: *Cities with powiat status:*						
12	Jastrzębie-Zdrój	–	–	–	–	–	–
13	Rybnik	2	6561	–	–	–	–
14	Żory	–	–	–	–	–	–
15	**Podregion *(Subregion)* sosnowiecki**	**19**	**335078**	**7**	**7498**	**–**	**–**
	Powiaty: *Powiats:*						
16	będziński	4	8609	1	259	–	–
17	zawierciański	3	2570	2	1170	–	–
	Miasta na prawach powiatu: *Cities with powiat status:*						
18	Dąbrowa Górnicza	4	167947	2	5635	–	–
19	Jaworzno	6	148848	1	400	–	–
20	Sosnowiec	2	7104	1	34	–	–
21	**Podregion *(Subregion)* tyski**	**19**	**100047**	**6**	**16618**	**1**	**600**
	Powiaty: *Powiats:*						
22	bieruńsko-lędziński	10	58597	1	3000	–	–
23	mikołowski	4	19118	3	1118	–	–
24	pszczyński	1	600	–	–	1	600
	Miasto na prawach powiatu: *City with powiat status:*						
25	Tychy	4	21732	2	12500	–	–

a Miejskie i wiejskie pracujące na sieci kanalizacyjnej.

a Treatment plants of urban and rural areas working on sewage network.

Komunalne[a] *Municipal[a]*						Lp. *No.*
ogółem *total*		w tym *of which*				
		biologiczne *biological*		z podwyższonym usuwaniem biogenów *with increased biogene removal*		
liczba *number*	przepustowość w m^3/d *capacity in $m^3/24h$*	liczba *number*	przepustowość w m^3/d *capacity in $m^3/24h$*	liczba *number*	przepustowość w m^3/d *capacity in $m^3/24h$*	
9	**196764**	**1**	**16500**	**8**	**180264**	1
1	45300	–	–	1	45300	2
5	118500	1	16500	4	102000	3
–	–	–	–	–	–	4
3	32964	–	–	3	32964	5
–	–	–	–	–	–	6
–	–	–	–	–	–	7
18	**112624**	**9**	**10387**	**9**	**102237**	8
6	16834	5	1834	1	15000	9
3	8523	2	6903	1	1620	10
4	20645	2	1650	2	18995	11
2	19500	–	–	2	19500	12
2	35500	–	–	2	35500	13
1	11622	–	–	1	11622	14
21	**230486**	**13**	**8506**	**8**	**221980**	15
7	39722	5	3022	2	36700	16
7	37073	6	5073	1	32000	17
2	61480	–	–	2	61480	18
1	25000	–	–	1	25000	19
4	67211	2	411	2	66800	20
29	**85418**	**14**	**8802**	**15**	**76616**	21
10	11178	4	1610	6	9568	22
9	14614	6	3370	3	11244	23
9	17626	4	3822	5	13804	24
1	42000	–	–	1	42000	25

TABL. 6. **EMISJA I REDUKCJA ZANIECZYSZCZEŃ POWIETRZA [a] W 2014 R.**

EMISSION AND REDUCTION OF AIR POLLUTANTS [a] IN 2014

WYSZCZEGÓLNIENIE *SPECIFICATION*	Emisja zanieczyszczeń w t *Emission of air pollutants in t*				Zanieczyszczenia zatrzymane w urządzeniach do redukcji zanieczyszczeń w % zanieczyszczeń wytworzonych *Pollutants retained in pollutant reduction systems in % of pollutants produced*	
	pyłowych *particulate*		gazowych (bez dwutlenku węgla) *gaseous (excluding carbon dioxide)*			
	ogółem *total*	w tym ze spalania paliw *of which from the combustion of fuels*	ogółem *total*	w tym dwutlenek siarki *of which sulphur dioxide*	pyłowe *particulate*	gazowe (bez dwutlenku węgla) *gaseous (excluding carbon dioxide)*
W O J E W Ó D Z T W O ..... ***V O I V O D S H I P***	**10263**	**4790**	**723957**	**68141**	**99,6**	**27,5**
Podregion *(Subregion)* bielski	**350**	**247**	**28381**	**1808**	**99,4**	**25,4**
Powiaty: *Powiats:*						
bielski	201	190	26619	1200	99,4	0,0
cieszyński	66	21	852	327	99,4	–
żywiecki	13	7	208	101	96,6	97,8
Miasto na prawach powiatu: *City with powiat status:*						
Bielsko-Biała	70	29	702	180	99,5	31,8
Podregion *(Subregion)* bytomski	**399**	**288**	**5615**	**2774**	**99,3**	**91,5**
Powiaty: *Powiats:*						
lubliniecki	46	33	336	155	98,2	29,0
tarnogórski	64	42	2168	854	99,9	96,5
Miasta na prawach powiatu: *Cities with powiat status:*						
Bytom	219	189	2557	1404	98,1	11,4
Piekary Śląskie	70	24	554	361	95,6	0,5
Podregion *(Subregion)* częstochowski	**430**	**182**	**6263**	**1418**	**99,6**	**0,7**
Powiaty: *Powiats:*						
częstochowski	121	1	1087	128	99,9	0,5
kłobucki	24	23	265	76	88,0	–
myszkowski	30	28	181	106	86,5	–
Miasto na prawach powiatu: *City with powiat status:*						
Częstochowa	255	130	4730	1108	99,1	0,8
Podregion *(Subregion)* gliwicki	**463**	**271**	**51800**	**3848**	**99,0**	**5,2**
Powiat gliwicki	53	35	18736	371	98,3	–
Miasta na prawach powiatu: *Cities with powiat status:*						
Gliwice	196	79	23481	1619	99,2	10,8
Zabrze	214	157	9583	1858	99,0	0,2

[a] Z zakładów szczególnie uciążliwych dla czystości powietrza emitujących pyły, gazy lub równocześnie pyły i gazy.

[a] *From plants of significant nuisance to air quality emitting particulates, gases or particulates and gases.*

TABL. 6. **EMISJA I REDUKCJA ZANIECZYSZCZEŃ POWIETRZA[a] W 2014 R. (dok.)**

EMISSION AND REDUCTION OF AIR POLLUTANTS[a] IN 2014 (cont.)

WYSZCZEGÓLNIENIE *SPECIFICATION*	Emisja zanieczyszczeń w t *Emission of air pollutants in t*				Zanieczyszczenia zatrzymane w urządzeniach do redukcji zanieczyszczeń w % zanieczyszczeń wytworzonych *Pollutants retained in pollutant reduction systems in % of pollutants produced*	
	pyłowych *particulate*		gazowych (bez dwutlenku węgla) *gaseous (excluding carbon dioxide)*			
	ogółem *total*	w tym ze spalania paliw *of which from the combustion of fuels*	ogółem *total*	w tym dwutlenek siarki *of which sulphur dioxide*	pyłowe *particulate*	gazowe (bez dwutlenku węgla) *gaseous (excluding carbon dioxide)*
Podregion *(Subregion)* katowicki	**806**	**643**	**161807**	**5059**	**99,6**	**11,9**
Miasta na prawach powiatu: *Cities with powiat status:*						
Chorzów	96	81	4487	1728	99,9	74,3
Katowice	312	295	57494	2612	99,6	13,4
Mysłowice	107	107	42231	168	90,1	0,0
Ruda Śląska	194	69	56873	337	79,2	0,0
Siemianowice Śląskie	91	89	353	157	92,0	–
Świętochłowice	6	2	369	57	99,6	–
Podregion *(Subregion)* rybnicki	**1820**	**1262**	**150742**	**24300**	**99,8**	**21,8**
Powiaty: *Powiats:*						
raciborski	174	139	1161	353	97,4	31,1
rybnicki	66	16	922	367	95,5	–
wodzisławski	244	78	34010	560	93,9	–
Miasta na prawach powiatu: *Cities with powiat status:*						
Jastrzębie-Zdrój	224	90	40576	1477	99,5	–
Rybnik	1067	899	61712	21344	99,9	40,2
Żory	45	40	12361	199	91,8	–
Podregion *(Subregion)* sosnowiecki	**4962**	**1227**	**184292**	**21571**	**99,5**	**34,0**
Powiaty: *Powiats:*						
będziński	489	488	12256	6066	99,8	76,3
zawierciański	126	90	1328	247	99,2	0,4
Miasta na prawach powiatu: *Cities with powiat status:*						
Dąbrowa Górnicza	4048	410	154267	9623	98,8	2,1
Jaworzno	199	142	15567	5134	99,9	77,0
Sosnowiec	100	97	874	501	93,8	30,4
Podregion *(Subregion)* tyski	**1033**	**670**	**135057**	**7363**	**99,7**	**23,7**
Powiaty: *Powiats:*						
bieruńsko-lędziński	126	42	652	370	85,8	7,4
mikołowski	495	392	43382	6053	99,9	47,5
pszczyński	262	116	88832	304	99,3	–
Miasto na prawach powiatu: *City with powiat status:*						
Tychy	150	120	2191	636	99,3	54,6

a Z zakładów szczególnie uciążliwych dla czystości powietrza emitujących pyły, gazy lub równocześnie pyły i gazy.

a From plants of significant nuisance to air quality emitting particulates, gases or particulates and gases.

TABL. 7. **OCHRONA PRZYRODY I KRAJOBRAZU[a] W 2014 R.**
Stan w dniu 31 XII

NATURE AND LANDSCAPE PROTECTION[a] IN 2014
As of 31 XII

WYSZCZEGÓLNIENIE *SPECIFICATION*	Powierzchnia o szczególnych walorach przyrodniczych prawnie chroniona *Area of special nature value under legal protection*					Pomniki przyrody *Monuments of nature*
	ogółem *total*		w tym *of which*			
	w ha *in ha*	w % powierzchni ogólnej *in % of total area*	rezerwaty przyrody *nature reserves*	parki krajobrazowe[b] *landscape parks[b]*	obszary chronionego krajobrazu[b] *protected landscape areas[b]*	
			w ha *in ha*			
W O J E W Ó D Z T W O ..... ***V O I V O D S H I P***	**273644,6**	**22,2**	**4251,9**	**227005,8**	**36987,3**	**1539**
Podregion *(Subregion)* bielski	**94652,6**	**40,2**	**1383,7**	**89804,5**	**1005,5**	**427**
Powiaty: *Powiats:*						
bielski	11142,0	24,3	84,5	10678,3	174,7	76
cieszyński	24214,5	33,2	586,8	22724,0	830,8	175
żywiecki	54194,2	52,1	617,4	53550,2	–	114
Miasto na prawach powiatu: *City with powiat status:*						
Bielsko-Biała	5101,8	41,0	95,0	2852,0	–	62
Podregion *(Subregion)* bytomski	**29340,9**	**18,6**	**348,3**	**27897,2**	**–**	**249**
Powiaty: *Powiats:*						
lubliniecki	28371,3	34,5	323,7	27897,2	–	97
tarnogórski	565,4	0,9	2,7	–	–	150
Miasta na prawach powiatu: *Cities with powiat status:*						
Bytom	397,9	5,7	21,9	–	–	1
Piekary Śląskie	6,3	0,2	–	–	–	1
Podregion *(Subregion)* częstochowski	**59008,5**	**19,3**	**717,2**	**42573,5**	**15610,0**	**162**
Powiaty: *Powiats:*						
częstochowski	34123,9	22,4	639,4	24225,7	9196,0	80
kłobucki	6791,8	7,6	75,7	6694,8	–	41
myszkowski	17080,8	35,6	2,1	11565,0	5490,0	22
Miasto na prawach powiatu: *City with powiat status:*						
Częstochowa	1012,0	6,3	–	88,0	924,0	19
Podregion *(Subregion)* gliwicki	**9176,0**	**10,4**	**96,0**	**9080,0**	**–**	**81**
Powiat gliwicki	9119,4	13,7	39,4	9080,0	–	63
Miasta na prawach powiatu: *Cities with powiat status:*						
Gliwice	56,6	0,4	56,6	–	–	8
Zabrze	–	–	–	–	–	10

a Patrz uwagi ogólne, ust. 6 na str. 75. *b* Bez powierzchni rezerwatów przyrody, stanowisk dokumentacyjnych, zespołów przyrodniczo-krajobrazowych i użytków ekologicznych położonych na terenie parków krajobrazowych i obszarów chronionego krajobrazu.

a See general notes, item 6 on page 75. b Excluding nature reserves, documentation sites, landscape-nature complexes and ecological areas located within landscape parks and protected landscape areas.

TABL. 7. **OCHRONA PRZYRODY I KRAJOBRAZU[a] W 2014 R. (dok.)**
Stan w dniu 31 XII

NATURE AND LANDSCAPE PROTECTION[a] IN 2014 (cont.)
As of 31 XII

WYSZCZEGÓLNIENIE *SPECIFICATION*	Powierzchnia o szczególnych walorach przyrodniczych prawnie chroniona *Area of special nature value under legal protection*					Pomniki przyrody *Monuments of nature*
	ogółem *total*		w tym *of which*			
	w ha *in ha*	w % powierzchni ogólnej *in % of total area*	rezerwaty przyrody *nature reserves*	parki krajobrazowe[b] *landscape parks[b]*	obszary chronionego krajobrazu[b] *protected landscape areas[b]*	
			w ha *in ha*			
Podregion *(Subregion)* katowicki	**689,1**	**1,8**	**127,4**	–	**39,5**	**77**
Miasta na prawach powiatu: *Cities with powiat status:*						
Chorzów	283,0	8,5	–	–	–	1
Katowice	232,0	1,4	127,4	–	–	34
Mysłowice	–	–	–	–	–	14
Ruda Śląska	–	–	–	–	–	12
Siemianowice Śląskie	141,0	5,5	–	–	39,5	13
Świętochłowice	33,1	2,5	–	–	–	3
Podregion *(Subregion)* rybnicki	**38062,8**	**28,1**	**396,2**	**36753,0**	**162,0**	**184**
Powiaty: *Powiats*:						
raciborski	19836,0	36,5	396,2	19274,5	162,0	52
rybnicki	13077,0	58,5	–	13076,5	–	19
wodzisławski	642,9	2,2	–	–	–	25
Miasta na prawach powiatu: *Cities with powiat status:*						
Jastrzębie-Zdrój	–	–	–	–	–	42
Rybnik	4499,7	30,3	–	4402,0	–	19
Żory	7,2	0,1	–	–	–	27
Podregion *(Subregion)* sosnowiecki	**38383,0**	**21,3**	**364,1**	**17787,6**	**20076,2**	**228**
Powiaty: *Powiats*:						
będziński	797,3	2,2	–	–	797,3	49
zawierciański	33480,1	33,4	316,1	17390,6	15766,0	69
Miasta na prawach powiatu: *Cities with powiat status:*						
Dąbrowa Górnicza	3663,0	19,4	–	397,0	3191,0	24
Jaworzno	404,7	2,7	48,0	–	321,9	22
Sosnowiec	37,9	0,4	–	–	–	64
Podregion *(Subregion)* tyski	**4331,8**	**4,6**	**819,0**	**3110,0**	**94,1**	**131**
Powiaty: *Powiats*:						
bieruńsko-lędziński	42,2	0,3	–	–	–	28
mikołowski	3208,6	13,8	–	2890,0	94,1	68
pszczyński	1061,9	2,3	819,0	220,0	–	33
Miasto na prawach powiatu: *City with powiat status:*						
Tychy	19,1	0,2	–	–	–	2

a Patrz uwagi ogólne, ust. 6 na str. 75. *b* Bez powierzchni rezerwatów przyrody, stanowisk dokumentacyjnych, zespołów przyrodniczo-krajobrazowych i użytków ekologicznych położonych na terenie parków krajobrazowych i obszarów chronionego krajobrazu.

a See general notes, item 6 on page 75. b Excluding nature reserves, documentation sites, landscape-nature complexes and ecological areas located within landscape parks and protected landscape areas.

TABL. 8. **ODPADY[a] WYTWORZONE I DOTYCHCZAS SKŁADOWANE (NAGROMADZONE) ORAZ TERENY ICH SKŁADOWANIA W 2014 R.**

WASTE[a] GENERATED AND LANDFILLED UP TO NOW (ACCUMULATED) AS WELL AS ITS LANDFILL AREA IN 2014

WYSZCZEGÓLNIENIE *SPECIFICATION*	Odpady w tys. t *Waste in thous. t*						Tereny składowania odpadów, niezrekultywowane (stan w końcu roku) w ha *Waste landfill area, non-reclaimed (as of the end of the year) in ha*
	wytworzone w ciągu roku *generated during the year*					dotychczas składowane (nagromadzone[b]; stan w końcu roku) *landfilled up to now (accumulated[b]; as of the end of the year)*	
	ogółem *total*	poddane odzyskowi[c] *recovered[c]*	unieszkodliwione[c] *disposed[c]*	przekazane innym odbiorcom *transferred to other recipients*	magazynowane czasowo *temporarily stored*		
W O J E W Ó D Z T W O .... ***V O I V O D S H I P***	**39245,5**	**16836,0**	**2543,1**	**19770,7**	**95,7**	**510671,5**	**1614,6**
Podregion *(Subregion)* bielski	**1234,8**	**957,6**	**0,1**	**275,6**	**1,5**	**–**	**–**
Powiaty: *Powiats*:							
bielski	1004,9	927,1	0,1	77,3	0,4	–	–
cieszyński	70,9	22,3	–	48,6	–	–	–
żywiecki	37,9	6,1	–	31,8	–	–	–
Miasto na prawach powiatu: *City with powiat status:*							
Bielsko-Biała	121,1	2,1	–	117,9	1,1	–	–
Podregion *(Subregion)* bytomski	**948,7**	**197,6**	**25,0**	**720,2**	**5,9**	**1550,2**	**30,0**
Powiaty: *Powiats*:							
lubliniecki	5,5	–	–	5,1	0,4	–	–
tarnogórski	199,6	118,9	2,6	74,4	3,7	1215,7	17,9
Miasta na prawach powiatu: *Cities with powiat status:*							
Bytom	561,9	36,4	10,1	513,6	1,8	81,9	8,8
Piekary Śląskie	181,7	42,3	12,3	127,1	–	252,6	3,3
Podregion *(Subregion)* częstochowski	**229,2**	**40,3**	**3,1**	**182,8**	**3,0**	**3341,2**	**19,6**
Powiaty: *Powiats*:							
częstochowski	7,0	1,9	3,1	2,0	–	–	–
kłobucki	3,0	–	–	3,0	–	1572,0	3,2
myszkowski	24,6	–	–	24,6	–	1750,2	15,7
Miasto na prawach powiatu: *City with powiat status:*							
Częstochowa	194,6	38,4	–	153,2	3,0	19,0	0,7
Podregion *(Subregion)* gliwicki	**4192,7**	**89,2**	**10,6**	**4091,2**	**1,7**	**215601,8**	**552,2**
Powiat gliwicki	2684,9	32,3	–	2652,6	–	129015,9	327,7
Miasta na prawach powiatu: *Cities with powiat status:*							
Gliwice	1122,8	7,0	10,6	1103,6	1,6	84065,8	204,7
Zabrze	385,0	49,9	–	335,0	0,1	2520,1	19,8

a Z wyłączeniem odpadów komunalnych. *b* Na terenach własnych zakładów. *c* We własnym zakresie przez wytwórcę, patrz uwagi ogólne, ust. 11 na str. 76.

a Excluding municipal waste. b On own plant grounds. c By waste producer on its own, see general notes, item 11 on page 76.

TABL. 8. **ODPADY[a] WYTWORZONE I DOTYCHCZAS SKŁADOWANE (NAGROMADZONE) ORAZ TERENY ICH SKŁADOWANIA W 2014 R. (dok.)**

WASTE[a] GENERATED AND LANDFILLED UP TO NOW (ACCUMULATED) AS WELL AS ITS LANDFILL AREA IN 2014 (cont.)

WYSZCZEGÓLNIENIE *SPECIFICATION*	Odpady w tys. t *Waste in thous. t*						Tereny składowania odpadów, niezrekultywowane (stan w końcu roku) w ha *Waste landfill area, non-reclaimed (as of the end of the year) in ha*
	wytworzone w ciągu roku *generated during the year*					dotychczas składowane (nagromadzone[b]; stan w końcu roku) *landfilled up to now (accumulated[b]; as of the end of the year)*	
	ogółem *total*	poddane odzyskowi[c] *recovered[c]*	unieszkodliwione[c] *disposed[c]*	przekazane innym odbiorcom *transferred to other recipients*	magazynowane czasowo *temporarily stored*		
Podregion *(Subregion)* katowicki	**5144,8**	**1715,4**	**1,6**	**3413,4**	**14,4**	**37448,2**	**231,9**
Miasta na prawach powiatu: *Cities with powiat status:*							
Chorzów	312,9	21,9	1,5	289,3	0,2	–	–
Katowice	2221,4	1082,2	0,1	1138,1	1,0	3087,6	23,6
Mysłowice	372,8	18,6	–	348,7	5,5	4035,8	18,4
Ruda Śląska	2188,6	588,9	–	1599,0	0,7	30324,8	189,9
Siemianowice Śląskie	15,3	1,4	–	13,9	–	–	–
Świętochłowice	33,8	2,4	–	24,4	7,0	–	–
Podregion *(Subregion)* rybnicki	**9186,7**	**4216,3**	**0,7**	**4956,6**	**13,1**	**209134,5**	**409,9**
Powiaty: *Powiats*:							
raciborski	54,5	39,7	0,7	13,5	0,6	–	–
rybnicki	11,6	–	–	11,2	0,4	16850,0	141,6
wodzisławski	1348,1	327,7	–	1020,4	–	53062,2	83,9
Miasta na prawach powiatu: *Cities with powiat status:*							
Jastrzębie-Zdrój	3906,3	3837,8	–	68,5	–	135299,3	161,7
Rybnik	3851,7	11,1	–	3828,9	11,7	3923,0	22,7
Żory	14,5	–	–	14,1	0,4	–	–
Podregion *(Subregion)* sosnowiecki	**6445,1**	**3224,8**	**6,7**	**3175,4**	**38,2**	**20943,2**	**140,7**
Powiaty: *Powiats*:							
będziński	402,6	1,5	–	400,4	0,7	2127,7	13,5
zawierciański	545,5	232,5	–	312,1	0,9	28,8	7,0
Miasta na prawach powiatu: *Cities with powiat status:*							
Dąbrowa Górnicza	3587,2	2431,5	6,7	1130,5	18,5	4428,4	22,6
Jaworzno	1790,9	532,4	–	1255,7	2,8	14358,3	97,6
Sosnowiec	118,9	26,9	–	76,7	15,3	–	–
Podregion *(Subregion)* tyski	**11863,5**	**6394,8**	**2495,3**	**2955,5**	**17,9**	**22652,4**	**230,3**
Powiaty: *Powiats*:							
bieruńsko-lędziński	1595,9	2,0	–	1585,8	8,1	4992,8	60,0
mikołowski	3779,3	158,8	2487,1	1132,6	0,8	17644,2	169,9
pszczyński	6285,1	6234,0	1,8	40,5	8,8	–	–
Miasto na prawach powiatu: *City with powiat status:*							
Tychy	203,2	–	6,4	196,6	0,2	15,4	0,4

a Z wyłączeniem odpadów komunalnych. *b* Na terenach własnych zakładów. *c* We własnym zakresie przez wytwórcę, patrz uwagi ogólne, ust. 11 na str. 76.

a Excluding municipal waste. b On own plant grounds. c By waste producer on its own, see general notes, item 11 on page 76.

TABL. 9. **NAKŁADY NA ŚRODKI TRWAŁE SŁUŻĄCE OCHRONIE ŚRODOWISKA I GOSPODARCE WODNEJ[a] WEDŁUG WYBRANYCH KIERUNKÓW INWESTOWANIA W 2014 R. (ceny bieżące)**

OUTLAYS ON FIXED ASSETS IN ENVIRONMENTAL PROTECTION AND WATER MANAGEMENT[a] BY SELECTED DIRECTIONS OF INVESTING IN 2014 (current prices)

WYSZCZEGÓLNIENIE *SPECIFICATION*	Ochrona środowiska *Environmental protection*				Gospodarka wodna *Water management*	
	ogółem *total*	w tym na *of which on*			ogółem *total*	w tym na ujęcia i doprowadzenia wody *of which water intakes and supply systems*
		ochronę powietrza atmosferycznego i klimatu *protection of atmospheric air and climate*	gospodarkę ściekową i ochronę wód *wastewater management and protection of waters*	gospodarkę odpadami, ochronę i przywrócenie wartości użytkowej gleb oraz ochronę wód podziemnych i powierzchniowych *waste management, protection and recovery of soils, protection of underground and surface waters*		
	w tys. zł *in thous. zl*					
W O J E W Ó D Z T W O ..... ***V O I V O D S H I P***	**2257832,5**	**685262,8**	**950493,1**	**230750,5**	**360379,6**	**134795,9**
Podregion *(Subregion)* bielski	**225414,4**	**20110,5**	**185169,7**	**1487,6**	**35385,2**	**15220,8**
Powiaty: *Powiats*:						
bielski	120121,7	628,6	118431,5	55,9	9790,5	2249,4
cieszyński	41251,0	769,5	39845,2	64,0	12696,8	7624,2
żywiecki	27236,9	18245,8	7548,6	335,0	10078,6	2527,9
Miasto na prawach powiatu: *City with powiat status:*						
Bielsko-Biała	36804,8	466,6	19344,4	1032,7	2819,3	2819,3
Podregion *(Subregion)* bytomski	**144436,0**	**3075,1**	**62221,2**	**67110,6**	**13189,4**	**12448,1**
Powiaty: *Powiats*:						
lubliniecki	33825,0	402,9	8578,5	21023,0	1136,1	1053,1
tarnogórski	98719,9	444,3	52697,0	40979,3	1765,5	1387,2
Miasta na prawach powiatu: *Cities with powiat status:*						
Bytom	4324,0	1056,8	887,6	570,7	5485,6	5205,6
Piekary Śląskie	7567,1	1171,1	58,1	4537,6	4802,2	4802,2
Podregion *(Subregion)* częstochowski	**229982,7**	**127029,2**	**78396,2**	**20351,3**	**16894,3**	**14214,1**
Powiaty: *Powiats*:						
częstochowski	66541,0	11848,5	53612,2	466,1	8095,3	7625,4
kłobucki	14961,5	–	14362,5	599,0	3943,9	3446,9
myszkowski	8267,0	831,0	3856,4	15,0	3194,8	1712,8
Miasto na prawach powiatu: *City with powiat status:*						
Częstochowa	140213,2	114349,7	6565,1	19271,2	1660,3	1429,0
Podregion *(Subregion)* gliwicki	**139237,8**	**28624,1**	**79868,4**	**13626,0**	**25357,1**	**17366,1**
Powiat gliwicki	37437,7	15416,3	21913,4	108,0	2687,0	2459,9
Miasta na prawach powiatu: *Cities with powiat status:*						
Gliwice	48449,8	11365,4	33185,0	2238,0	11856,1	5847,4
Zabrze	53350,3	1842,4	24770,0	11280,0	10814,0	9058,8

[a] Według lokalizacji inwestycji.

[a] *By localization of investments.*

TABL. 9. **NAKŁADY NA ŚRODKI TRWAŁE SŁUŻĄCE OCHRONIE ŚRODOWISKA I GOSPODARCE WODNEJ[a] WEDŁUG WYBRANYCH KIERUNKÓW INWESTOWANIA W 2014 R. (dok.)**

OUTLAYS ON FIXED ASSETS IN ENVIRONMENTAL PROTECTION AND WATER MANAGEMENT[a] BY SELECTED DIRECTIONS OF INVESTING IN 2014 (cont.)

WYSZCZEGÓLNIENIE *SPECIFICATION*	Ochrona środowiska *Environmental protection*				Gospodarka wodna *Water management*	
	ogółem *total*	w tym na *of which on*			ogółem *total*	w tym na ujęcia i doprowadzenia wody *of which water intakes and supply systems*
		ochronę powietrza atmosferycznego i klimatu *protection of atmospheric air and climate*	gospodarkę ściekową i ochronę wód *wastewater management and protection of waters*	gospodarkę odpadami, ochronę i przywrócenie wartości użytkowej gleb oraz ochronę wód podziemnych i powierzchniowych *waste management, protection and recovery of soils, protection of underground and surface waters*		
	w tys. zł *in thous. zl*					
Podregion *(Subregion)* katowicki	**184840,1**	**27249,2**	**117557,8**	**5897,0**	**13600,5**	**12607,7**
Miasta na prawach powiatu: *Cities with powiat status:*						
Chorzów	9868,4	668,8	5444,8	523,8	735,9	735,9
Katowice	149004,0	18463,2	103349,2	4393,0	7770,2	7770,2
Mysłowice	5244,2	2994,0	1271,0	979,2	1081,0	88,2
Ruda Śląska	15904,5	4055,1	4432,6	–	1860,4	1860,4
Siemianowice Śląskie	4161,5	1068,1	2574,5	–	1925,4	1925,4
Świętochłowice	657,5	–	485,7	1,0	227,6	227,6
Podregion *(Subregion)* rybnicki	**491252,0**	**361548,0**	**101458,3**	**14455,6**	**185171,9**	**13182,2**
Powiaty: *Powiats*:						
raciborski	20507,0	3319,0	11481,6	23,9	102657,5	1834,0
rybnicki	8144,4	232,0	7018,6	629,0	1991,1	1714,3
wodzisławski	45402,1	350,9	43211,3	471,2	77073,9	6304,8
Miasta na prawach powiatu: *Cities with powiat status:*						
Jastrzębie-Zdrój	118424,6	99612,3	4768,1	11129,0	1618,1	1498,0
Rybnik	276074,5	247700,8	22707,2	2150,0	359,3	359,1
Żory	22699,4	10333,0	12271,5	52,5	1472,0	1472,0
Podregion *(Subregion)* sosnowiecki	**664833,7**	**87621,0**	**274267,3**	**39299,2**	**39177,7**	**36352,5**
Powiaty: *Powiats*:						
będziński	36128,3	6628,1	27330,6	571,1	3821,7	3821,7
zawierciański	14592,4	2421,0	8856,9	2083,8	6199,8	5205,6
Miasta na prawach powiatu: *Cities with powiat status:*						
Dąbrowa Górnicza	454814,9	3772,0	188972,2	15853,0	24551,8	24543,2
Jaworzno	102716,3	72202,9	21841,1	–	2245,8	2245,8
Sosnowiec	56581,8	2597,0	27266,5	20791,3	2358,6	536,2
Podregion *(Subregion)* tyski	**177835,8**	**30005,7**	**51554,2**	**68523,2**	**31603,5**	**13404,4**
Powiaty: *Powiats*:						
bieruńsko-lędziński	13311,8	–	9609,0	189,1	7799,5	2420,4
mikołowski	64813,9	19486,5	26885,6	10354,1	5538,7	5376,6
pszczyński	16210,5	7043,2	8188,0	268,3	15116,1	2464,1
Miasto na prawach powiatu: *City with powiat status:*						
Tychy	83499,6	3476,0	6871,6	57711,7	3149,2	3143,3

[a] Według lokalizacji inwestycji.

[a] *By localization of investments.*

TABL. 10. **NAKŁADY NA ŚRODKI TRWAŁE SŁUŻĄCE OCHRONIE ŚRODOWISKA I GOSPODARCE WODNEJ WEDŁUG ŹRÓDEŁ FINANSOWANIA W 2014 R. (ceny bieżące)**

OUTLAYS ON FIXED ASSETS IN ENVIRONMENTAL PROTECTION AND WATER MANAGEMENT BY FINANCING SOURCE IN 2014 (current prices)

A. OCHRONA ŚRODOWISKA
ENVIRONMENTAL PROTECTION

WYSZCZEGÓLNIENIE *SPECIFICATION*	Ogółem *Total*	Środki *Funds*						Fundusze ekologiczne (pożyczki, kredyty i dotacje) *Ecological funds (loans, credits and grants)*	Kredyty i pożyczki krajowe, w tym bankowe *Domestic credits and loans, including bank credits and loans*	Inne środki, w tym nakłady niesfinansowane *Other funds, of which non-financed outlays*
		własne[a] *own[a]*	z budżetu *from budget*				z zagranicy[b] *foreign[b]*			
			centralnego *central*	województwa *voivodship*	powiatu *powiat*	gminy (współudział) *gmina (share)*				
	w tys. zł *in thous. zl*									
W O J E W Ó D Z T W O *V O I V O D S H I P*	**2257832,5**	**1165603,2**	**10218,6**	**7320,7**	**603,0**	**30314,4**	**602663,5**	**241147,6**	**181279,1**	**18682,4**
Podregion *(Subregion)* bielski	**225414,4**	**82188,5**	**784,8**	**325,0**	**453,0**	**4223,0**	**106667,0**	**10812,8**	**19733,3**	**227,0**
Powiaty: *Powiats*:										
bielski	120121,7	25230,5	51,5	–	–	3019,0	71207,6	2894,8	17718,3	–
cieszyński	41251,0	15759,3	–	–	–	10,6	17859,5	5606,6	2015,0	–
żywiecki	27236,9	25400,1	345,3	325,0	–	–	478,0	461,5	–	227,0
Miasto na prawach powiatu: *City with powiat status:*										
Bielsko-Biała	36804,8	15798,6	388,0	–	453,0	1193,4	17121,9	1849,9	–	–
Podregion *(Subregion)* bytomski	**144436,0**	**42339,0**	**6095,0**	**6192,0**	**–**	**749,0**	**38673,4**	**45036,7**	**614,0**	**4736,9**
Powiaty: *Powiats*:										
lubliniecki	33825,0	15383,7	6095,0	6188,0	–	170,0	1517,5	3068,8	386,0	1016,0
tarnogórski	98719,9	21551,0	–	4,0	–	559,0	37155,9	35916,5	228,0	3305,5
Miasta na prawach powiatu: *Cities with powiat status:*										
Bytom	4324,0	3015,6	–	–	–	–	–	893,0	–	415,4
Piekary Śląskie	7567,1	2388,7	–	–	–	20,0	–	5158,4	–	–
Podregion *(Subregion)* częstochowski	**229982,7**	**59204,2**	**–**	**–**	**–**	**4350,1**	**58390,5**	**11627,7**	**96370,2**	**40,0**
Powiaty: *Powiats*:										
częstochowski	66541,0	25446,5	–	–	–	581,1	18844,2	10972,0	10697,2	–
kłobucki	14961,5	10202,5	–	–	–	3769,0	449,0	541,0	–	–
myszkowski	8267,0	7446,0	–	–	–	–	706,3	114,7	–	–
Miasto na prawach powiatu: *City with powiat status:*										
Częstochowa	140213,2	16109,2	–	–	–	–	38391,0	–	85673,0	40,0
Podregion *(Subregion)* gliwicki	**139237,8**	**85910,0**	**–**	**457,2**	**–**	**13306,9**	**6361,0**	**22131,4**	**10195,3**	**876,0**
Powiat gliwicki	37437,7	25502,5	–	457,2	–	–	6361,0	4241,0	–	876,0
Miasta na prawach powiatu: *Cities with powiat status:*										
Gliwice	48449,8	35893,8	–	–	–	25,0	–	12002,0	529,0	–
Zabrze	53350,3	24513,7	–	–	–	13281,9	–	5888,4	9666,3	–

a Łącznie ze środkami z budżetu gmin będących inwestorami. *b* Środki bezzwrotne i zwrotne uzyskane w ramach międzynarodowych programów, funduszy pomocowych (w tym Fundusz Spójności), funduszy strukturalnych, pomocy bilateralnej, ekokonwersji.

a Including funds from budget of gminas, which are investors. b Non-returnable and returnable funds received from international programs, assistance funds (including Cohesion Fund), structural funds, bilateral assistance, ecological conversion.

TABL. 10. **NAKŁADY NA ŚRODKI TRWAŁE SŁUŻĄCE OCHRONIE ŚRODOWISKA I GOSPODARCE WODNEJ WEDŁUG ŹRÓDEŁ FINANSOWANIA W 2014 R. (cd.)**

OUTLAYS ON FIXED ASSETS IN ENVIRONMENTAL PROTECTION AND WATER MANAGEMENT BY FINANCING SOURCE IN 2014 (cont.)

A. OCHRONA ŚRODOWISKA (dok.)
ENVIRONMENTAL PROTECTION (cont.)

WYSZCZEGÓLNIENIE *SPECIFICATION*	Ogółem *Total*	Środki *Funds*						Fundusze ekologiczne (pożyczki, kredyty i dotacje) *Ecological funds (loans, credits and grants)*	Kredyty i pożyczki krajowe, w tym bankowe *Domestic credits and loans, including bank credits and loans*	Inne środki, w tym nakłady niesfinansowane *Other funds, of which non-financed outlays*
		własne[a] *own[a]*	z budżetu *from budget*				z zagranicy[b] *foreign[b]*			
			centralnego *central*	województwa *voivodship*	powiatu *powiat*	gminy (współudział) *gmina (share)*				
	w tys. zł *in thous. zl*									
Podregion *(Subregion)* katowicki	**184840,1**	**124660,1**	**182,8**	**154,5**	**–**	**539,0**	**3515,2**	**52162,3**	**1996,0**	**1630,2**
Miasta na prawach powiatu: *Cities with powiat status:*										
Chorzów	9868,4	7115,8	182,8	118,0	–	–	–	2196,8	–	255,0
Katowice	149004,0	99578,6	–	36,5	–	539,0	3188,0	42290,7	1996,0	1375,2
Mysłowice	5244,2	5039,2	–	–	–	–	–	205,0	–	–
Ruda Śląska	15904,5	9591,1	–	–	–	–	–	6313,4	–	–
Siemianowice Śląskie	4161,5	2677,9	–	–	–	–	327,2	1156,4	–	–
Świętochłowice	657,5	657,5	–	–	–	–	–	–	–	–
Podregion *(Subregion)* rybnicki	**491252,0**	**408008,4**	**2726,3**	**192,0**	**150,0**	**3614,9**	**31580,5**	**30434,6**	**13404,9**	**1140,4**
Powiaty: *Powiats*:										
raciborski	20507,0	10264,7	–	–	150,0	2676,0	398,0	4340,3	2678,0	–
rybnicki	8144,4	5302,6	44,3	–	–	789,0	1561,5	100,0	217,0	130,0
wodzisławski	45402,1	13000,4	2682,0	–	–	–	22276,0	6202,2	1238,2	3,3
Miasta na prawach powiatu: *Cities with powiat status:*										
Jastrzębie-Zdrój	118424,6	106184,0	–	–	–	–	–	12240,6	–	–
Rybnik	276074,5	268882,2	–	–	–	–	299,0	3334,5	2551,7	1007,1
Żory	22699,4	4374,5	–	192,0	–	149,9	7046,0	4217,0	6720,0	–
Podregion *(Subregion)* sosnowiecki	**664833,7**	**262257,6**	**429,7**	**–**	**–**	**3363,5**	**322657,9**	**56962,9**	**18803,9**	**358,2**
Powiaty: *Powiats*:										
będziński	36128,3	12822,4	429,7	–	–	59,1	412,8	19775,8	2628,5	–
zawierciański	14592,4	7587,2	–	–	–	3228,5	2053,1	1588,3	–	135,3
Miasta na prawach powiatu: *Cities with powiat status:*										
Dąbrowa Górnicza	454814,9	130291,6	–	–	–	–	298925,9	15883,4	9714,0	–
Jaworzno	102716,3	85899,3	–	–	–	–	5969,0	10848,0	–	–
Sosnowiec	56581,8	25657,1	–	–	–	75,9	15297,1	8867,4	6461,4	222,9
Podregion *(Subregion)* tyski	**177835,8**	**101035,4**	**–**	**–**	**–**	**168,0**	**34818,0**	**11979,2**	**20161,5**	**9673,7**
Powiaty: *Powiats*:										
bieruńsko-lędziński	13311,8	9542,5	–	–	–	–	–	2652,8	977,0	139,5
mikołowski	64813,9	30252,6	–	–	–	–	184,2	6554,6	18813,5	9009,0
pszczyński	16210,5	12823,7	–	–	–	168,0	748,8	1944,8	–	525,2
Miasto na prawach powiatu: *City with powiat status:*										
Tychy	83499,6	48416,6	–	–	–	–	33885,0	827,0	371,0	–

a Łącznie ze środkami z budżetu gmin będących inwestorami. *b* Środki bezzwrotne i zwrotne uzyskane w ramach międzynarodowych programów, funduszy pomocowych (w tym Fundusz Spójności), funduszy strukturalnych, pomocy bilateralnej, ekokonwersji.

a Including funds from budget of gminas, which are investors. b Non-returnable and returnable funds received from international programs, assistance funds (including Cohesion Fund), structural funds, bilateral assistance, ecological conversion.

TABL. 10. **NAKŁADY NA ŚRODKI TRWAŁE SŁUŻĄCE OCHRONIE ŚRODOWISKA I GOSPODARCE WODNEJ WEDŁUG ŹRÓDEŁ FINANSOWANIA W 2014 R. (cd.)**

OUTLAYS ON FIXED ASSETS IN ENVIRONMENTAL PROTECTION AND WATER MANAGEMENT BY FINANCING SOURCE IN 2014 (cont.)

B. GOSPODARKA WODNA
WATER MANAGEMENT

WYSZCZEGÓLNIENIE *SPECIFICATION*	Ogółem *Total*	Środki *Funds*						Fundusze ekologiczne (pożyczki, kredyty i dotacje) *Ecological funds (loans, credits and grants)*	Kredyty i pożyczki krajowe, w tym bankowe *Domestic credits and loans, including bank credits and loans*	Inne środki, w tym nakłady niesfinansowane *Other funds, of which non-financed outlays*
		własne[a] *own*[a]	z budżetu *from budget*				z zagranicy[b] *foreign*[b]			
			centralnego *central*	województwa *voivodship*	powiatu *powiat*	gminy (współudział) *gmina (share)*				
	w tys. zł *in thous. zl*									
W O J E W Ó D Z T W O *V O I V O D S H I P*	**360379,6**	**119404,9**	**181286,7**	**1969,8**	**–**	**4916,9**	**24525,9**	**18935,8**	**7433,2**	**1906,4**
Podregion *(Subregion)* bielski	**35385,2**	**13038,3**	**7435,1**	**45,8**	**–**	**866,0**	**3177,4**	**8220,5**	**1773,8**	**828,3**
Powiaty: *Powiats*:										
bielski	9790,5	3808,1	3774,7	–	–	9,0	1356,9	103,0	449,1	289,7
cieszyński	12696,8	6293,7	3077,3	25,5	–	857,0	1004,8	1438,5	–	–
żywiecki	10078,6	1710,6	583,1	20,3	–	–	547,0	6679,0	–	538,6
Miasto na prawach powiatu: *City with powiat status:*										
Bielsko-Biała	2819,3	1225,9	–	–	–	–	268,7	–	1324,7	–
Podregion *(Subregion)* bytomski	**13189,4**	**10954,9**	**88,0**	**–**	**–**	**342,0**	**45,5**	**1742,3**	**–**	**16,7**
Powiaty: *Powiats*:										
lubliniecki	1136,1	843,1	–	–	–	293,0	–	–	–	–
tarnogórski	1765,5	1522,0	88,0	–	–	49,0	45,5	61,0	–	–
Miasta na prawach powiatu: *Cities with powiat status:*										
Bytom	5485,6	5468,9	–	–	–	–	–	–	–	16,7
Piekary Śląskie	4802,2	3120,9	–	–	–	–	–	1681,3	–	–
Podregion *(Subregion)* częstochowski	**16894,3**	**11775,5**	**460,5**	**437,6**	**–**	**671,9**	**1434,4**	**780,9**	**1277,0**	**56,5**
Powiaty: *Powiats*:										
częstochowski	8095,3	5714,7	210,8	–	–	321,9	1002,0	780,9	65,0	–
kłobucki	3943,9	3137,9	18,4	437,6	–	350,0	–	–	–	–
myszkowski	3194,8	1493,9	–	–	–	–	432,4	–	1212,0	56,5
Miasto na prawach powiatu: *City with powiat status:*										
Częstochowa	1660,3	1429,0	231,3	–	–	–	–	–	–	–
Podregion *(Subregion)* gliwicki	**25357,1**	**14625,7**	**70,7**	**–**	**–**	**–**	**302,4**	**6603,6**	**3754,7**	**–**
Powiat gliwicki	2687,0	2061,3	63,3	–	–	–	302,4	260,0	–	–
Miasta na prawach powiatu: *Cities with powiat status:*										
Gliwice	11856,1	6131,4	7,4	–	–	–	–	5717,3	–	–
Zabrze	10814,0	6433,0	–	–	–	–	–	626,3	3754,7	–

a Łącznie ze środkami z budżetu gmin będących inwestorami. *b* Środki bezzwrotne i zwrotne uzyskane w ramach międzynarodowych programów, funduszy pomocowych (w tym Fundusz Spójności), funduszy strukturalnych, pomocy bilateralnej, ekokonwersji.

a Including funds from budget of gminas, which are investors. b Non-returnable and returnable funds received from international programs, assistance funds (including Cohesion Fund), structural funds, bilateral assistance, ecological conversion.

TABL. 10. **NAKŁADY NA ŚRODKI TRWAŁE SŁUŻĄCE OCHRONIE ŚRODOWISKA I GOSPODARCE WODNEJ WEDŁUG ŹRÓDEŁ FINANSOWANIA W 2014 R. (dok.)**

OUTLAYS ON FIXED ASSETS IN ENVIRONMENTAL PROTECTION AND WATER MANAGEMENT BY FINANCING SOURCE IN 2014 (cont.)

B. GOSPODARKA WODNA (dok.)
WATER MANAGEMENT (cont.)

WYSZCZEGÓLNIENIE *SPECIFICATION*	Ogółem *Total*	Środki *Funds*						Fundusze ekologiczne (pożyczki, kredyty i dotacje) *Ecological funds (loans, credits and grants)*	Kredyty i pożyczki krajowe, w tym bankowe *Domestic credits and loans, including bank credits and loans*	Inne środki, w tym nakłady niesfinansowane *Other funds, of which non-financed outlays*
		własne[a] *own[a]*	z budżetu *from budget*				z zagranicy[b] *foreign[b]*			
			centralnego *central*	województwa *voivodship*	powiatu *powiat*	gminy (współudział) *gmina (share)*				
	w tys. zł *in thous. zl*									
Podregion *(Subregion)* katowicki	**13600,5**	**12406,4**	**–**	**639,8**	**–**	**–**	**–**	**366,4**	**–**	**187,9**
Miasta na prawach powiatu: *Cities with powiat status:*										
Chorzów	735,9	699,7	–	–	–	–	–	36,2	–	–
Katowice	7770,2	7582,3	–	–	–	–	–	–	–	187,9
Mysłowice	1081,0	441,2	–	639,8	–	–	–	–	–	–
Ruda Śląska	1860,4	1860,4	–	–	–	–	–	–	–	–
Siemianowice Śląskie	1925,4	1595,2	–	–	–	–	–	330,2	–	–
Świętochłowice	227,6	227,6	–	–	–	–	–	–	–	–
Podregion *(Subregion)* rybnicki	**185171,9**	**11515,7**	**168879,6**	**180,4**	**–**	**76,0**	**3369,8**	**964,4**	**71,0**	**115,0**
Powiaty: *Powiats*:										
raciborski	102657,5	1237,7	97067,3	180,4	–	–	3328,8	843,3	–	–
rybnicki	1991,1	1800,1	–	–	–	76,0	–	–	–	115,0
wodzisławski	77073,9	5261,6	71812,3	–	–	–	–	–	–	–
Miasta na prawach powiatu: *Cities with powiat status:*										
Jastrzębie-Zdrój	1618,1	1498,0	–	–	–	–	–	120,1	–	–
Rybnik	359,3	359,3	–	–	–	–	–	–	–	–
Żory	1472,0	1359,0	–	–	–	–	41,0	1,0	71,0	–
Podregion *(Subregion)* sosnowiecki	**39177,7**	**21710,5**	**–**	**666,2**	**–**	**2923,0**	**13878,0**	**–**	**–**	**–**
Powiaty: *Powiats*:										
będziński	3821,7	3359,7	–	–	–	357,0	105,0	–	–	–
zawierciański	6199,8	2649,6	–	666,2	–	2566,0	318,0	–	–	–
Miasta na prawach powiatu: *Cities with powiat status:*										
Dąbrowa Górnicza	24551,8	11096,8	–	–	–	–	13455,0	–	–	–
Jaworzno	2245,8	2245,8	–	–	–	–	–	–	–	–
Sosnowiec	2358,6	2358,6	–	–	–	–	–	–	–	–
Podregion *(Subregion)* tyski	**31603,5**	**23377,9**	**4352,8**	**–**	**–**	**38,0**	**2318,4**	**257,7**	**556,7**	**702,0**
Powiaty: *Powiats*:										
bieruńsko-lędziński	7799,5	3227,8	3187,7	–	–	–	1208,0	–	–	176,0
mikołowski	5538,7	4650,2	63,3	–	–	–	98,8	257,7	468,7	–
pszczyński	15116,1	12444,6	1095,9	–	–	38,0	1011,6	–	–	526,0
Miasto na prawach powiatu: *City with powiat status:*										
Tychy	3149,2	3055,3	5,9	–	–	–	–	–	88,0	–

a Łącznie ze środkami z budżetu gmin będących inwestorami. *b* Środki bezzwrotne i zwrotne uzyskane w ramach międzynarodowych programów, funduszy pomocowych (w tym Fundusz Spójności), funduszy strukturalnych, pomocy bilateralnej, ekokonwersji.

a Including funds from budget of gminas, which are investors. b Non-returnable and returnable funds received from international programs, assistance funds (including Cohesion Fund), structural funds, bilateral assistance, ecological conversion.

DZIAŁ II

PODZIAŁ ADMINISTRACYJNY I SAMORZĄD TERYTORIALNY

Uwagi ogólne

1. Z dniem 1 I 1999 r. (na mocy ustawy z dnia 24 VII 1998 r., Dz. U. Nr 96, poz. 603, z późniejszymi zmianami) wprowadzono nowy zasadniczy trójstopniowy podział terytorialny państwa, którego jednostkami są: gminy, powiaty i województwa.

Gmina jest podstawową jednostką terytorialnego podziału kraju. Jednostkami pomocniczymi w gminach są m.in. sołectwa, których organizację i zakres działania określa właściwa rada gminy odrębnym statutem.

2. Kadencja rad gmin, rad miejskich na prawach powiatu i rad powiatów trwa 4 lata, licząc od dnia wyborów.

3. Charakterystykę radnych w jednostkach samorządu terytorialnego oparto o wyniki sprawozdawczości za 2014 r. aktualizującej dane o radnych zawarte w obwieszczeniach terytorialnych komisji wyborczych z wyborów samorządowych w dniu 16 XI 2014 r.

CHAPTER II

ADMINISTRATIVE DIVISION AND LOCAL GOVERNMENT

General notes

1. *On 1 I 1999 (on the basis of the Law dated 24 VII 1998, Journal of Laws No. 96, item 603, with later amendments) a new fundamental three--tier territorial division of the country was introduced, the units of which are: gminas, powiats and voivodships.*

Gmina is the basic unit of the country's territorial structure. Auxiliary entities in gminas are, among others, village administrator's offices. Their organization and scope of activity is outlined by individual gmina councils in a separate statute.

2. *Term of gmina councils, city councils in cities with powiat status and powiat councils lasts 4 years, counting from the day of election.*

3. *Characteristics of councillors in local government units is based on reporting results for 2014, updating information concerning councillors included in announcements of local election commissions from the 16 XI 2014 elections.*

TABL. 1 (11). **JEDNOSTKI PODZIAŁU TERYTORIALNEGO W 2014 R.**
Stan w dniu 31 XII

TERRITORIAL DIVISION UNITS IN 2014
As of 31 XII

WYSZCZEGÓLNIENIE *SPECIFICATION*	Gminy *Gminas*				Miasta *Towns*	Miejscowości wiejskie *Rural localities*	Sołectwa *Village administrator's offices*
	ogółem *total*	miejskie *urban*	wiejskie *rural*	miejsko-wiejskie *urban-rural*			
W O J E W Ó D Z T W O .... ***V O I V O D S H I P***	**167**	**49**	**96**	**22**	**71**	**1292**	**1068**
Podregion *(Subregion)* bielski	**38**	**6**	**28**	**4**	**10**	**168**	**155**
Powiaty: *Powiats:*							
bielski	10	1	7	2	3	45	37
cieszyński	12	3	7	2	5	55	53
żywiecki	15	1	14	–	1	68	65
Miasto na prawach powiatu: *City with powiat status:*							
Bielsko-Biała	1	1	–	–	1	–	–
Podregion *(Subregion)* bytomski	**19**	**7**	**11**	**1**	**8**	**127**	**102**
Powiaty: *Powiats:*							
lubliniecki	8	1	6	1	2	79	56
tarnogórski	9	4	5	–	4	48	46
Miasta na prawach powiatu: *Cities with powiat status:*							
Bytom	1	1	–	–	1	–	–
Piekary Śląskie	1	1	–	–	1	–	–
Podregion *(Subregion)* częstochowski	**31**	**2**	**23**	**6**	**8**	**577**	**424**
Powiaty: *Powiats:*							
częstochowski	16	–	14	2	2	323	225
kłobucki	9	–	7	2	2	182	135
myszkowski	5	1	2	2	3	72	64
Miasto na prawach powiatu: *City with powiat status:*							
Częstochowa	1	1	–	–	1	–	–
Podregion *(Subregion)* gliwicki	**10**	**4**	**4**	**2**	**6**	**65**	**62**
Powiat gliwicki	8	2	4	2	4	65	62
Miasta na prawach powiatu: *Cities with powiat status:*							
Gliwice	1	1	–	–	1	–	–
Zabrze	1	1	–	–	1	–	–

TABL. 1 (11). **JEDNOSTKI PODZIAŁU TERYTORIALNEGO W 2014 R. (dok.)**
Stan w dniu 31 XII

TERRITORIAL DIVISION UNITS IN 2014 (cont.)
As of 31 XII

WYSZCZEGÓLNIENIE *SPECIFICATION*	Gminy *Gminas*				Miasta *Towns*	Miejscowości wiejskie *Rural localities*	Sołectwa *Village administrator's offices*
	ogółem *total*	miejskie *urban*	wiejskie *rural*	miejsko-wiejskie *urban-rural*			
Podregion *(Subregion)* katowicki	**6**	**6**	**–**	**–**	**6**	**–**	**–**
Miasta na prawach powiatu: *Cities with powiat status:*							
Chorzów	1	1	–	–	1	–	–
Katowice	1	1	–	–	1	–	–
Mysłowice	1	1	–	–	1	–	–
Ruda Śląska	1	1	–	–	1	–	–
Siemianowice Śląskie	1	1	–	–	1	–	–
Świętochłowice	1	1	–	–	1	–	–
Podregion *(Subregion)* rybnicki	**25**	**8**	**14**	**3**	**11**	**130**	**117**
Powiaty: *Powiats:*							
raciborski	8	1	5	2	3	71	59
rybnicki	5	–	4	1	1	25	24
wodzisławski	9	4	5	–	4	34	28
Miasta na prawach powiatu: *Cities with powiat status:*							
Jastrzębie-Zdrój	1	1	–	–	1	–	6
Rybnik	1	1	–	–	1	–	–
Żory	1	1	–	–	1	–	–
Podregion *(Subregion)* sosnowiecki	**21**	**9**	**7**	**5**	**14**	**177**	**163**
Powiaty: *Powiats:*							
będziński	8	4	3	1	5	44	38
zawierciański	10	2	4	4	6	133	125
Miasta na prawach powiatu: *Cities with powiat status:*							
Dąbrowa Górnicza	1	1	–	–	1	–	–
Jaworzno	1	1	–	–	1	–	–
Sosnowiec	1	1	–	–	1	–	–
Podregion *(Subregion)* tyski	**17**	**7**	**9**	**1**	**8**	**48**	**45**
Powiaty: *Powiats:*							
bieruńsko-lędziński	5	3	2	–	3	7	–
mikołowski	5	3	2	–	3	3	12
pszczyński	6	–	5	1	1	38	33
Miasto na prawach powiatu: *City with powiat status:*							
Tychy	1	1	–	–	1	–	–

TABL. 2 (12). **RADNI RAD GMIN[a] WEDŁUG PŁCI, WIEKU I POZIOMU WYKSZTAŁCENIA W 2014 R.**
Stan w dniu 31 XII

COUNCILLORS OF GMINA COUNCILS[a] BY SEX, AGE AND EDUCATIONAL LEVEL IN 2014
As of 31 XII

WYSZCZEGÓLNIENIE *SPECIFICATION* gmina miejska *urban gmina* gmina miejsko-wiejska *urban-rural gmina* gmina wiejska *rural gmina*	Ogółem *Total*	W tym kobiety *Of which women*	Z liczby ogółem – w wieku *Of total number – at age*					Z liczby ogółem – z wykształceniem *Of total number – with education*			
			18–29 lat	30–39	40–49	50–59	60 lat i więcej *60 and more*	wyższym *tertiary*	policealnym i średnim *post-secondary and secondary*	zasadniczym zawodowym *basic vocational*	gimnazjalnym i podstawowym *lower secondary and primary*
W O J E W Ó D Z T W O ..... ***V O I V O D S H I P***	**2345**	**657**	**102**	**437**	**593**	**714**	**499**	**1011**	**906**	**415**	**13**
PODREGION *(SUBREGION)* BIELSKI	**582**	**144**	**18**	**105**	**162**	**174**	**123**	**225**	**246**	**110**	**1**
Powiat bielski	**160**	**35**	**6**	**22**	**35**	**52**	**45**	**67**	**69**	**23**	**1**
Gmina miejska:											
Szczyrk	14	4	1	3	3	4	3	6	6	2	–
Gminy miejsko-wiejskie:											
Czechowice-Dziedzice	21	2	–	3	5	8	5	14	7	–	–
Wilamowice	15	1	1	2	2	6	4	1	7	6	1
Gminy wiejskie:											
Bestwina	15	3	2	3	4	3	3	7	7	1	–
Buczkowice	15	3	–	–	3	9	3	7	6	2	–
Jasienica	20	5	–	2	4	7	7	6	11	3	–
Jaworze	15	3	–	3	2	4	6	8	5	2	–
Kozy	15	7	1	2	4	6	2	7	7	1	–
Porąbka	15	4	1	2	5	2	5	4	7	4	–
Wilkowice	15	3	–	2	3	3	7	7	6	2	–
Powiat cieszyński	**192**	**50**	**6**	**46**	**59**	**49**	**32**	**83**	**78**	**31**	**–**
Gminy miejskie:											
Cieszyn	21	5	1	5	5	5	5	15	5	1	–
Ustroń	15	5	1	3	5	2	4	10	3	2	–
Wisła	15	2	–	5	4	5	1	4	7	4	–
Gminy miejsko-wiejskie:											
Skoczów	21	9	–	5	6	5	5	10	5	6	–
Strumień	15	3	–	–	5	6	4	4	5	6	–
Gminy wiejskie:											
Brenna	15	5	1	4	6	3	1	5	7	3	–
Chybie	15	–	1	6	4	4	–	6	9	–	–
Dębowiec	15	3	1	3	2	5	4	5	9	1	–
Goleszów	15	5	–	5	6	4	–	7	6	2	–
Hażlach	15	5	1	4	6	2	2	8	7	–	–
Istebna	15	2	–	3	5	7	–	2	9	4	–
Zebrzydowice	15	6	–	3	5	1	6	7	6	2	–

a Bez radnych rad miast w miastach na prawach powiatu.

a Excluding councillors of city councils in cities with powiat status.

TABL. 2 (12). **RADNI RAD GMIN[a] WEDŁUG PŁCI, WIEKU I POZIOMU WYKSZTAŁCENIA W 2014 R. (cd.)**
Stan w dniu 31 XII

COUNCILLORS OF GMINA COUNCILS[a] BY SEX, AGE AND EDUCATIONAL LEVEL IN 2014 (cont.)
As of 31 XII

WYSZCZEGÓLNIENIE *SPECIFICATION* gmina miejska *urban gmina* gmina miejsko-wiejska *urban-rural gmina* gmina wiejska *rural gmina*	Ogółem *Total*	W tym kobiety *Of which women*	Z liczby ogółem – w wieku *Of total number – at age*					Z liczby ogółem – z wykształceniem *Of total number – with education*			
			18–29 lat	30–39	40–49	50–59	60 lat i więcej *60 and more*	wyższym *tertiary*	policealnym i średnim *post-secondary and secondary*	zasadniczym zawodowym *basic vocational*	gimnazjalnym i podstawowym *lower secondary and primary*
PODREGION *(SUBREGION)* BIELSKI (dok.) *(cont.)*											
Powiat żywiecki	**230**	**59**	**6**	**37**	**68**	**73**	**46**	**75**	**99**	**56**	**–**
Gmina miejska:											
Żywiec	21	3	–	1	7	5	8	12	7	2	–
Gminy wiejskie:											
Czernichów	15	5	–	5	7	3	–	7	3	5	–
Gilowice	15	1	–	4	2	7	2	3	8	4	–
Jeleśnia	15	1	–	2	4	7	2	5	5	5	–
Koszarawa	15	4	1	4	3	6	1	4	6	5	–
Lipowa	15	5	1	1	5	6	2	6	6	3	–
Łękawica	14	5	1	3	6	1	3	4	7	3	–
Łodygowice	15	4	1	2	3	6	3	2	13	–	–
Milówka	15	6	–	3	4	4	4	4	5	6	–
Radziechowy-Wieprz	15	1	–	1	2	8	4	4	3	8	–
Rajcza	15	4	–	2	9	4	–	5	9	1	–
Ślemień	15	5	2	3	5	2	3	4	6	5	–
Świnna	15	5	–	2	6	5	2	5	6	4	–
Ujsoły	15	7	–	1	3	6	5	2	8	5	–
Węgierska Górka	15	3	–	3	2	3	7	8	7	–	–
PODREGION *(SUBREGION)* BYTOMSKI	**269**	**80**	**12**	**44**	**66**	**82**	**65**	**115**	**100**	**52**	**2**
Powiat lubliniecki	**126**	**46**	**5**	**19**	**25**	**46**	**31**	**43**	**50**	**31**	**2**
Gmina miejska:											
Lubliniec	21	7	–	6	4	5	6	11	10	–	–
Gmina miejsko-wiejska:											
Woźniki	15	4	–	1	3	7	4	6	5	4	–
Gminy wiejskie:											
Boronów	15	5	–	2	3	8	2	3	8	4	–
Ciasna	15	4	1	4	2	3	5	6	5	4	–
Herby	15	7	–	1	2	7	5	3	8	3	1
Kochanowice	15	9	1	3	4	5	2	2	7	5	1
Koszęcin	15	1	–	1	3	6	5	5	4	6	–
Pawonków	15	9	3	1	4	5	2	7	3	5	–
Powiat tarnogórski	**143**	**34**	**7**	**25**	**41**	**36**	**34**	**72**	**50**	**21**	**–**
Gminy miejskie:											
Kalety	15	4	1	1	5	4	4	6	6	3	–
Miasteczko Śląskie	15	4	–	1	6	4	4	5	6	4	–
Radzionków	15	1	2	6	2	2	3	11	3	1	–
Tarnowskie Góry	23	3	3	3	4	5	8	16	7	–	–
Gminy wiejskie:											
Krupski Młyn	15	3	–	2	7	3	3	5	5	5	–
Ożarowice	15	6	1	3	2	6	3	9	6	–	–
Świerklaniec	15	2	–	6	4	4	1	8	4	3	–
Tworóg	15	5	–	1	6	6	2	5	8	2	–
Zbrosławice	15	6	–	2	5	2	6	7	5	3	–

a Bez radnych rad miast w miastach na prawach powiatu.

a Excluding councillors of city councils in cities with powiat status.

TABL. 2 (12). **RADNI RAD GMIN[a] WEDŁUG PŁCI, WIEKU I POZIOMU WYKSZTAŁCENIA W 2014 R. (cd.)**
Stan w dniu 31 XII

COUNCILLORS OF GMINA COUNCILS[a] BY SEX, AGE AND EDUCATIONAL LEVEL IN 2014 (cont.)
As of 31 XII

WYSZCZEGÓLNIENIE *SPECIFICATION* gmina miejska *urban gmina* gmina miejsko-wiejska *urban-rural gmina* gmina wiejska *rural gmina*	Ogółem *Total*	W tym kobiety *Of which women*	Z liczby ogółem – w wieku *Of total number – at age*					Z liczby ogółem – z wykształceniem *Of total number – with education*			
			18–29 lat	30–39	40–49	50–59	60 lat i więcej *60 and more*	wyższym *tertiary*	policealnym i średnim *post-secondary and secondary*	zasadniczym zawodowym *basic vocational*	gimnazjalnym i podstawowym *lower secondary and primary*
PODREGION *(SUBREGION)* CZĘSTOCHOWSKI	**462**	**136**	**17**	**88**	**120**	**141**	**96**	**190**	**177**	**88**	**7**
Powiat częstochowski	**240**	**81**	**6**	**49**	**67**	**70**	**48**	**99**	**95**	**43**	**3**
Gminy miejsko-wiejskie:											
Blachownia	15	5	–	4	7	2	2	7	6	2	–
Koniecpol	15	3	–	5	7	3	–	11	4	–	–
Gminy wiejskie:											
Dąbrowa Zielona	15	8	–	3	3	6	3	5	7	3	–
Janów	15	4	1	2	3	5	4	8	5	2	–
Kamienica Polska	15	4	1	2	3	4	5	6	5	4	–
Kłomnice	15	3	1	2	5	6	1	3	9	3	–
Konopiska	15	4	–	3	4	5	3	6	6	3	–
Kruszyna	15	6	1	2	7	1	4	4	8	2	1
Lelów	15	3	–	2	2	8	3	5	5	5	–
Mstów	15	2	1	5	2	3	4	6	6	3	–
Mykanów	15	3	–	5	3	4	3	8	4	2	1
Olsztyn	15	5	–	5	4	4	2	9	5	1	–
Poczesna	15	7	–	1	3	7	4	6	6	3	–
Przyrów	15	8	–	3	5	6	1	5	7	3	–
Rędziny	15	8	1	4	6	1	3	6	8	1	–
Starcza	15	8	–	1	3	5	6	4	4	6	1
Powiat kłobucki	**141**	**28**	**7**	**23**	**35**	**45**	**31**	**53**	**52**	**33**	**3**
Gminy miejsko-wiejskie:											
Kłobuck	21	6	1	4	3	7	6	10	9	1	1
Krzepice	15	3	2	5	2	4	2	9	4	2	–
Gminy wiejskie:											
Lipie	15	5	–	1	5	4	5	4	6	4	1
Miedźno	15	2	2	1	2	6	4	4	3	8	–
Opatów	15	–	–	3	4	6	2	5	7	3	–
Panki	15	5	–	1	6	6	2	4	5	6	–
Popów	15	1	1	3	3	3	5	4	6	4	1
Przystajń	15	3	–	2	6	5	2	5	6	4	–
Wręczyca Wielka	15	3	1	3	4	4	3	8	6	1	–
Powiat myszkowski	**81**	**27**	**4**	**16**	**18**	**26**	**17**	**38**	**30**	**12**	**1**
Gmina miejska:											
Myszków	21	8	1	6	3	6	5	14	6	1	–
Gminy miejsko-wiejskie:											
Koziegłowy	15	5	1	2	3	6	3	4	7	4	–
Żarki	15	6	1	3	5	4	2	6	6	2	1
Gminy wiejskie:											
Niegowa	15	1	1	2	2	8	2	2	8	5	–
Poraj	15	7	–	3	5	2	5	12	3	–	–

a Bez radnych rad miast w miastach na prawach powiatu.

a Excluding councillors of city councils in cities with powiat status.

TABL. 2 (12). **RADNI RAD GMIN[a] WEDŁUG PŁCI, WIEKU I POZIOMU WYKSZTAŁCENIA W 2014 R. (cd.)**
Stan w dniu 31 XII

COUNCILLORS OF GMINA COUNCILS[a] BY SEX, AGE AND EDUCATIONAL LEVEL IN 2014 (cont.)
As of 31 XII

WYSZCZEGÓLNIENIE *SPECIFICATION* gmina miejska *urban gmina* gmina miejsko-wiejska *urban-rural gmina* gmina wiejska *rural gmina*	Ogółem *Total*	W tym kobiety *Of which women*	Z liczby ogółem – w wieku *Of total number – at age*					Z liczby ogółem – z wykształceniem *Of total number – with education*			
			18–29 lat	30–39	40–49	50–59	60 lat i więcej *60 and more*	wyższym *tertiary*	policealnym i średnim *post-secondary and secondary*	zasadniczym zawodowym *basic vocational*	gimnazjalnym i podstawowym *lower secondary and primary*
PODREGION *(SUBREGION)* GLIWICKI	**126**	**34**	**7**	**27**	**32**	**36**	**24**	**43**	**60**	**23**	**–**
Powiat gliwicki	**126**	**34**	**7**	**27**	**32**	**36**	**24**	**43**	**60**	**23**	**–**
Gminy miejskie:											
Knurów	21	1	2	3	5	4	7	6	13	2	–
Pyskowice	15	3	–	2	5	6	2	8	7	–	–
Gminy miejsko-wiejskie:											
Sośnicowice	15	8	–	2	2	6	5	5	6	4	–
Toszek	15	5	3	5	3	2	2	5	7	3	–
Gminy wiejskie:											
Gierałtowice	15	5	1	2	7	4	1	8	6	1	–
Pilchowice	15	5	–	2	2	8	3	3	7	5	–
Rudziniec	15	5	–	4	5	3	3	1	8	6	–
Wielowieś	15	2	1	7	3	3	1	7	6	2	–
PODREGION *(SUBREGION)* RYBNICKI	**358**	**94**	**21**	**64**	**91**	**103**	**79**	**172**	**115**	**71**	**–**
Powiat raciborski	**126**	**30**	**4**	**27**	**35**	**39**	**21**	**55**	**39**	**32**	**–**
Gmina miejska:											
Racibórz	23	3	1	5	6	7	4	15	6	2	–
Gminy miejsko-wiejskie:											
Krzanowice	13	2	–	–	5	5	3	7	5	1	–
Kuźnia Raciborska	15	5	–	4	3	6	2	7	5	3	–
Gminy wiejskie:											
Kornowac	15	3	1	3	6	4	1	3	2	10	–
Krzyżanowice	15	4	–	6	4	2	3	6	6	3	–
Nędza	15	3	–	2	4	6	3	4	7	4	–
Pietrowice Wielkie	15	5	1	1	4	4	5	5	5	5	–
Rudnik	15	5	1	6	3	5	–	8	3	4	–
Powiat rybnicki	**79**	**25**	**8**	**10**	**20**	**27**	**14**	**36**	**25**	**18**	**–**
Gmina miejsko-wiejska:											
Czerwionka-Leszczyny	20	5	1	1	5	9	4	8	11	1	–
Gminy wiejskie:											
Gaszowice	15	4	2	3	2	5	3	7	3	5	–
Jejkowice	15	6	1	2	4	7	1	7	3	5	–
Lyski	15	4	1	3	4	4	3	6	5	4	–
Świerklany	14	6	3	1	5	2	3	8	3	3	–

a Bez radnych rad miast w miastach na prawach powiatu.

a Excluding councillors of city councils in cities with powiat status.

TABL. 2 (12). **RADNI RAD GMIN[a] WEDŁUG PŁCI, WIEKU I POZIOMU WYKSZTAŁCENIA W 2014 R. (cd.)**
Stan w dniu 31 XII

COUNCILLORS OF GMINA COUNCILS[a] BY SEX, AGE AND EDUCATIONAL LEVEL IN 2014 (cont.)
As of 31 XII

WYSZCZEGÓLNIENIE *SPECIFICATION* gmina miejska *urban gmina* gmina miejsko-wiejska *urban-rural gmina* gmina wiejska *rural gmina*	Ogółem *Total*	W tym kobiety *Of which women*	Z liczby ogółem – w wieku *Of total number – at age*					Z liczby ogółem – z wykształceniem *Of total number – with education*			
			18–29 lat	30–39	40–49	50–59	60 lat i więcej *60 and more*	wyższym *tertiary*	policealnym i średnim *post-secondary and secondary*	zasadniczym zawodowym *basic vocational*	gimnazjalnym i podstawowym *lower secondary and primary*
PODREGION *(SUBREGION)* RYBNICKI (dok.) *(cont.)*											
Powiat wodzisławski	**153**	**39**	**9**	**27**	**36**	**37**	**44**	**81**	**51**	**21**	**–**
Gminy miejskie:											
Pszów	15	2	–	5	1	4	5	8	5	2	–
Radlin	15	5	–	2	2	4	7	10	2	3	–
Rydułtowy	21	8	1	1	8	5	6	10	8	3	–
Wodzisław Śląski	21	7	–	4	4	3	10	13	7	1	–
Gminy wiejskie:											
Godów	15	1	1	1	5	4	4	6	8	1	–
Gorzyce	21	7	2	3	6	4	6	10	8	3	–
Lubomia	15	3	2	4	4	3	2	9	4	2	–
Marklowice	15	3	1	4	3	4	3	8	5	2	–
Mszana	15	3	2	3	3	6	1	7	4	4	–
PODREGION *(SUBREGION)* SOSNOWIECKI	**290**	**106**	**12**	**59**	**70**	**85**	**64**	**144**	**107**	**37**	**2**
Powiat będziński	**133**	**51**	**10**	**29**	**24**	**36**	**34**	**85**	**42**	**6**	**–**
Gminy miejskie:											
Będzin	23	5	2	3	5	5	8	13	10	–	–
Czeladź	21	8	3	6	2	6	4	18	3	–	–
Sławków	15	6	2	5	2	6	–	11	4	–	–
Wojkowice	14	7	1	3	5	4	1	8	5	1	–
Gmina miejsko-wiejska:											
Siewierz	15	6	–	4	1	4	6	10	4	1	–
Gminy wiejskie:											
Bobrowniki	15	9	–	1	4	3	7	9	3	3	–
Mierzęcice	15	5	1	4	3	3	4	7	8	–	–
Psary	15	5	1	3	2	5	4	9	5	1	–
Powiat zawierciański	**157**	**55**	**2**	**30**	**46**	**49**	**30**	**59**	**65**	**31**	**2**
Gminy miejskie:											
Poręba	14	7	–	3	3	3	5	9	3	2	–
Zawiercie	23	6	–	6	9	4	4	18	5	–	–
Gminy miejsko-wiejskie:											
Łazy	15	9	–	2	5	6	2	7	8	–	–
Ogrodzieniec	15	10	–	1	5	7	2	7	8	–	–
Pilica	15	4	–	5	4	6	–	4	8	3	–
Szczekociny	15	3	–	2	4	3	6	4	4	7	–
Gminy wiejskie:											
Irządze	15	4	2	3	6	3	1	4	7	4	–
Kroczyce	15	3	–	2	5	5	3	1	5	7	2
Włodowice	15	4	–	1	4	6	4	1	8	6	–
Żarnowiec	15	5	–	5	1	6	3	4	9	2	–

a Bez radnych rad miast w miastach na prawach powiatu.

a Excluding councillors of city councils in cities with powiat status.

TABL. 2 (12). **RADNI RAD GMIN[a] WEDŁUG PŁCI, WIEKU I POZIOMU WYKSZTAŁCENIA W 2014 R. (dok.)**
Stan w dniu 31 XII

COUNCILLORS OF GMINA COUNCILS[a] BY SEX, AGE AND EDUCATIONAL LEVEL IN 2014 (cont.)
As of 31 XII

WYSZCZEGÓLNIENIE *SPECIFICATION* gmina miejska *urban gmina* gmina miejsko-wiejska *urban-rural gmina* gmina wiejska *rural gmina*	Ogółem *Total*	W tym kobiety *Of which women*	Z liczby ogółem – w wieku *Of total number – at age*					Z liczby ogółem – z wykształceniem *Of total number – with education*			
			18–29 lat	30–39	40–49	50–59	60 lat i więcej *60 and more*	wyższym *tertiary*	policealnym i średnim *post-secondary and secondary*	zasadniczym zawodowym *basic vocational*	gimnazjalnym i podstawowym *lower secondary and primary*
PODREGION *(SUBREGION)* TYSKI	**258**	**63**	**15**	**50**	**52**	**93**	**48**	**122**	**101**	**34**	**1**
Powiat bieruńsko-lędziński	**73**	**17**	**4**	**20**	**10**	**27**	**12**	**27**	**37**	**8**	**1**
Gminy miejskie:											
Bieruń	14	4	3	5	1	3	2	7	5	1	1
Imielin	15	3	–	6	1	6	2	7	8	–	–
Lędziny	14	4	–	4	3	6	1	5	6	3	–
Gminy wiejskie:											
Bojszowy	15	3	1	1	3	7	3	1	10	4	–
Chełm Śląski	15	3	–	4	2	5	4	7	8	–	–
Powiat mikołowski	**87**	**20**	**4**	**15**	**20**	**30**	**18**	**46**	**32**	**9**	**–**
Gminy miejskie:											
Łaziska Górne	21	5	–	3	2	11	5	12	9	–	–
Mikołów	21	8	–	4	5	6	6	13	6	2	–
Orzesze	15	3	2	1	5	4	3	8	5	2	–
Gminy wiejskie:											
Ornontowice	15	1	1	5	3	3	3	6	5	4	–
Wyry	15	3	1	2	5	6	1	7	7	1	–
Powiat pszczyński	**98**	**26**	**7**	**15**	**22**	**36**	**18**	**49**	**32**	**17**	**–**
Gmina miejsko-wiejska:											
Pszczyna	23	7	3	4	6	9	1	12	8	3	–
Gminy wiejskie:											
Goczałkowice-Zdrój	15	5	1	2	4	3	5	7	6	2	–
Kobiór	15	5	1	2	4	4	4	7	6	2	–
Miedźna	15	3	2	4	3	6	–	9	4	2	–
Pawłowice	15	4	–	2	3	8	2	8	4	3	–
Suszec	15	2	–	1	2	6	6	6	4	5	–

[a] Bez radnych rad miast w miastach na prawach powiatu.
[a] *Excluding councillors of city councils in cities with powiat status.*

TABL. 3 (13). **RADNI RAD POWIATÓW I RAD MIAST W MIASTACH NA PRAWACH POWIATU WEDŁUG PŁCI, WIEKU I POZIOMU WYKSZTAŁCENIA W 2014 R.**
Stan w dniu 31 XII

COUNCILLORS OF POWIAT COUNCILS AND CITY COUNCILS IN CITIES WITH POWIAT STATUS BY SEX, AGE AND EDUCATIONAL LEVEL IN 2014
As of 31 XII

WYSZCZEGÓLNIENIE *SPECIFICATION*	Ogółem *Total*	W tym kobiety *Of which women*	Z liczby ogółem – w wieku *Of total number – at age*					Z liczby ogółem – z wykształceniem *Of total numer – with education*		
			18–29 lat	30–39	40–49	50–59	60 lat i więcej *60 and more*	wyższym *tertiary*	policealnym i średnim *post-secondary and secondary*	zasadniczym zawodowym, gimnazjalnym i podstawowym *basic vocational, lower secondary and primary*
W O J E W Ó D Z T W O ..... ***V O I V O D S H I P***	**856**	**214**	**37**	**167**	**193**	**274**	**185**	**650**	**176**	**30**
Podregion *(Subregion)* bielski	**108**	**31**	**4**	**23**	**20**	**34**	**27**	**78**	**29**	**1**
Powiaty: *Powiats:*										
bielski	27	7	2	2	6	11	6	16	10	1
cieszyński	29	10	–	4	9	4	12	19	10	–
żywiecki	27	6	–	6	2	14	5	23	4	–
Miasto na prawach powiatu: *City with powiat status:*										
Bielsko-Biała	25	8	2	11	3	5	4	20	5	–
Podregion *(Subregion)* bytomski	**90**	**18**	**6**	**15**	**19**	**31**	**19**	**73**	**11**	**6**
Powiaty: *Powiats:*										
lubliniecki	19	7	–	1	5	8	5	19	–	–
tarnogórski	23	3	1	5	4	4	9	20	3	–
Miasta na prawach powiatu: *Cities with powiat status:*										
Bytom	25	4	3	7	7	6	2	17	5	3
Piekary Śląskie	23	4	2	2	3	13	3	17	3	3
Podregion *(Subregion)* częstochowski	**93**	**20**	**4**	**22**	**23**	**27**	**17**	**70**	**22**	**1**
Powiaty: *Powiats:*										
częstochowski	25	5	–	3	2	11	9	14	10	1
kłobucki	21	3	–	4	9	5	3	15	6	–
myszkowski	19	5	1	4	6	6	2	17	2	–
Miasto na prawach powiatu: *City with powiat status:*										
Częstochowa	28	7	3	11	6	5	3	24	4	–
Podregion *(Subregion)* gliwicki	**73**	**13**	**4**	**13**	**17**	**25**	**14**	**55**	**15**	**3**
Powiat gliwicki	23	3	–	3	7	9	4	20	2	1
Miasta na prawach powiatu: *Cities with powiat status:*										
Gliwice	25	5	3	4	5	8	5	18	6	1
Zabrze	25	5	1	6	5	8	5	17	7	1

TABL. 3 (13). **RADNI RAD POWIATÓW I RAD MIAST W MIASTACH NA PRAWACH POWIATU WEDŁUG PŁCI, WIEKU I POZIOMU WYKSZTAŁCENIA W 2014 R. (dok.)**
Stan w dniu 31 XII

COUNCILLORS OF POWIAT COUNCILS AND CITY COUNCILS IN CITIES WITH POWIAT STATUS BY SEX, AGE AND EDUCATIONAL LEVEL IN 2014 (cont.)
As of 31 XII

WYSZCZEGÓLNIENIE *SPECIFICATION*	Ogółem *Total*	W tym kobiety *Of which women*	Z liczby ogółem – w wieku *Of total number – at age*					Z liczby ogółem – z wykształceniem *Of total numer – with education*		
			18–29 lat	30–39	40–49	50–59	60 lat i więcej *60 and more*	wyższym *tertiary*	policealnym i średnim *post-secondary and secondary*	zasadniczym zawodowym, gimnazjalnym i podstawowym *basic vocational, lower secondary and primary*
Podregion *(Subregion)* katowicki	**142**	**37**	**5**	**32**	**35**	**40**	**30**	**102**	**34**	**6**
Miasta na prawach powiatu: *Cities with powiat status:*										
Chorzów	25	8	–	7	2	11	5	18	5	2
Katowice	27	6	2	9	6	4	6	22	4	1
Mysłowice	21	4	1	6	4	6	4	14	7	–
Ruda Śląska	25	6	–	4	8	6	7	20	5	–
Siemianowice Śląskie	23	6	2	3	8	6	4	20	3	–
Świętochłowice	21	7	–	3	7	7	4	8	10	3
Podregion *(Subregion)* rybnicki	**137**	**38**	**7**	**23**	**30**	**40**	**37**	**97**	**34**	**6**
Powiaty: *Powiats:*										
raciborski	21	4	1	6	5	4	5	17	4	–
rybnicki	19	4	–	5	3	8	3	13	6	–
wodzisławski	27	8	2	3	7	9	6	24	3	–
Miasta na prawach powiatu: *Cities with powiat status:*										
Jastrzębie-Zdrój	23	8	2	1	4	7	9	15	6	2
Rybnik	24	6	1	3	4	7	9	14	9	1
Żory	23	8	1	5	7	5	5	14	6	3
Podregion *(Subregion)* sosnowiecki	**127**	**38**	**4**	**26**	**24**	**45**	**28**	**103**	**21**	**3**
Powiaty: *Powiats:*										
będziński	27	13	–	4	2	12	9	23	3	1
zawierciański	24	5	–	4	6	9	5	20	3	1
Miasta na prawach powiatu: *Cities with powiat status:*										
Dąbrowa Górnicza	25	6	1	7	6	6	5	19	6	–
Jaworzno	23	8	–	6	6	11	–	19	4	–
Sosnowiec	28	6	3	5	4	7	9	22	5	1
Podregion *(Subregion)* tyski	**86**	**19**	**3**	**13**	**25**	**32**	**13**	**72**	**10**	**4**
Powiaty: *Powiats:*										
bieruńsko-lędziński	17	4	–	4	3	8	2	12	3	2
mikołowski	21	4	1	–	6	10	4	19	2	–
pszczyński	23	6	–	2	7	9	5	20	2	1
Miasto na prawach powiatu: *City with powiat status:*										
Tychy	25	5	2	7	9	5	2	21	3	1

DZIAŁ III

BEZPIECZEŃSTWO PUBLICZNE

Uwagi ogólne

1. Przestępstwo stwierdzone jest to zdarzenie, co do którego w zakończonym postępowaniu przygotowawczym potwierdzono, że jest przestępstwem. Przestępstwo – zgodnie z Kodeksem karnym z 1997 r. obowiązującym od 1 IX 1998 r. (ustawa z dnia 6 VI 1997 r., Dz. U. Nr 88, poz. 553, z późniejszymi zmianami) – jest to zbrodnia lub występek ścigany z oskarżenia publicznego lub z oskarżenia prywatnego objęty oskarżeniem prokuratora, a nadto każdy występek skarbowy, których charakter jako przestępstwa został potwierdzony w wyniku postępowania przygotowawczego.

Przestępstwo stwierdzone w zakończonym postepowaniu przygotowawczym, w którym ustalono przynajmniej jednego podejrzanego, jest to przestępstwo wykryte.

Informacje o przestępstwach stwierdzonych i wskaźnikach wykrywalności sprawców przestępstw pochodzą z policyjnych systemów informacyjnych.

2. Dane o przestępstwach stwierdzonych opracowano według klasyfikacji Kodeksu karnego z 1997 r. i Kodeksu karnego skarbowego obowiązującego od 17 X 1999 r. (ustawa z dnia 10 IX 1999 r., jednolity tekst Dz. U. 2013, poz. 186, z późniejszymi zmianami) lub innych ustaw szczególnych.

3. Wskaźnik wykrywalności sprawców przestępstw jest to stosunek liczby przestępstw wykrytych w danym roku (łącznie z wykrytymi po podjęciu z umorzenia) do liczby przestępstw stwierdzonych w danym roku, powiększonej o liczbę przestępstw stwierdzonych w podjętych postępowaniach, a umorzonych w latach poprzednich z powodu niewykrycia sprawców.

4. Dane o przestępstwach stwierdzonych ze względu na niedostępność informacji według gmin zestawiono według zasięgu działania komend rejonowych policji (rejonów).

CHAPTER III

PUBLIC SAFETY

General notes

***1**. An **ascertained crime** is an event, which after the completion of preparatory proceedings was confirmed as a crime. In connection with the Criminal Code of 1997, valid since 1 IX 1998 (the law dated 6 VI 1997, Journal of Laws No. 88, item 553, with later amendments) crime is a felony or misdemeanour prosecuted upon by public accusation or private accusation by a prosecutor, moreover every revenue related misdemeanour, the character of which was confirmed as a crime as a result of preparatory proceedings.*

An ascertained crime in completed preparatory proceeding, in which at least one suspect was found is a detected crime.

Information regarding ascertained crimes and rates of detectability of delinquents in ascertained crimes is derived from police information systems.

***2**. Data concerning ascertained crimes have been prepared in accordance with the classification of the Criminal Code of 1997, the Penal Fiscal Code valid since 17 X 1999 (the law dated 10 IX 1999, uniform text Journal of Laws 2013, item 186, with later amendments) or other specific laws.*

***3. The rate of detectability of delinquents** is the relation of the number of detected crimes in a given year (including those detected after resumption following discontinuance) to the total number of crimes ascertained in a given year, plus the number of crimes recorded in commenced proceedings and discontinued in previous years due to undetected delinquents.*

***4.** Data regarding ascertained crimes because of lack of information by gminas are presented by activity of police headquarters (regions).*

Uwaga do tablic 1 i 2. W 2014 r. dane nie obejmują czynów karalnych popełnionych przez nieletnich; zgodnie ze zmienioną metodologią stwierdzenie popełnienia czynów karalnych przez nieletnich dokonywane jest w postępowaniu sądowym po uprzednim przekazaniu przez policję akt w sprawach nieletnich do sądu rodzinnego.

Note to tables 1 i 2. *In 2014 data do not include punishable acts committed by juveniles; in accordance with the amended methodology, the specification of the number of juveniles committing punishable acts take place during court proceedings after the police provides records in juveniles cases to the family court.*

TABL. 1 (14). **PRZESTĘPSTWA STWIERDZONE PRZEZ POLICJĘ W ZAKOŃCZONYCH POSTĘPOWANIACH PRZYGOTOWAWCZYCH W 2014 R.**

ASCERTAINED CRIMES BY THE POLICE IN COMPLETED PREPARATORY PROCEEDINGS IN 2014

WYSZCZEGÓLNIENIE *SPECIFICATION*	Ogółem *Grand total*	W tym przestępstwa *Of which crimes*			Z liczby ogółem przestępstwa *Of grand total crimes*		
		o charakterze kryminalnym *criminal*	o charakterze gospodarczym *economic*	drogowe *traffic*	przeciwko życiu i zdrowiu *against life and health*	przeciwko mieniu *against property*	
						razem *total*	w tym kradzież samochodu *of which automobile theft*
W O J E W Ó D Z T W O ..... ***V O I V O D S H I P***	**131368**	**83362**	**33678**	**10469**	**3192**	**68678**	**2102**
Podregion *(Subregion)* bielski	**15552**	**9508**	**4014**	**1638**	**402**	**7016**	**128**
Powiaty: *Powiats:*							
bielski	2766	1682	634	373	87	1186	28
cieszyński	4297	2325	1409	466	90	1400	35
żywiecki	2851	1686	710	402	78	1451	7
Miasto na prawach powiatu: *City with powiat status:*							
Bielsko-Biała	5638	3815	1261	397	147	2979	58
Podregion *(Subregion)* bytomski	**13121**	**8040**	**3747**	**923**	**214**	**6433**	**144**
Powiaty: *Powiats:*							
lubliniecki	1433	729	406	213	20	451	5
tarnogórski	3192	2111	588	337	64	1704	49
Miasta na prawach powiatu: *Cities with powiat status:*							
Bytom	6400	4205	1833	255	93	3467	65
Piekary Śląskie	2096	995	920	118	37	811	25
Podregion *(Subregion)* częstochowski	**9817**	**6149**	**1889**	**1354**	**314**	**4503**	**83**
Powiaty: *Powiats:*							
częstochowski	1769	931	313	385	60	708	6
kłobucki	1055	495	168	281	38	349	3
myszkowski	1272	710	317	207	26	467	6
Miasto na prawach powiatu: *City with powiat status:*							
Częstochowa	5721	4013	1091	481	190	2979	68
Podregion *(Subregion)* gliwicki	**14212**	**10464**	**2279**	**1038**	**462**	**8745**	**263**
Powiat gliwicki.....	2473	2010	176	216	140	1374	41
Miasta na prawach powiatu: *Cities with powiat status:*							
Gliwice	6688	5021	1136	362	197	4295	132
Zabrze	5051	3433	967	460	125	3076	90

TABL. 1 (14). **PRZESTĘPSTWA STWIERDZONE PRZEZ POLICJĘ W ZAKOŃCZONYCH POSTĘPOWANIACH PRZYGOTOWAWCZYCH W 2014 R. (dok.)**

ASCERTAINED CRIMES BY THE POLICE IN COMPLETED PREPARATORY PROCEEDINGS IN 2014 (cont.)

WYSZCZEGÓLNIENIE *SPECIFICATION*	Ogółem *Grand total*	W tym przestępstwa *Of which crimes*			Z liczby ogółem przestępstwa *Of grand total crimes*		
		o charakterze kryminalnym *criminal*	o charakterze gospodarczym *economic*	drogowe *traffic*	przeciwko życiu i zdrowiu *against life and health*	przeciwko mieniu *against property*	
						razem *total*	w tym kradzież samochodu *of which automobile theft*
Podregion *(Subregion)* katowicki	**32684**	**21571**	**8674**	**1561**	**662**	**19185**	**692**
Miasta na prawach powiatu: *Cities with powiat status:*							
Chorzów	4702	3035	1292	258	78	2498	93
Katowice	17548	11185	5487	559	344	10837	374
Mysłowice	2531	1679	576	203	42	1533	68
Ruda Śląska	4010	3188	326	297	115	2495	87
Siemianowice Śląskie	2297	1393	711	143	59	903	35
Świętochłowice	1596	1091	282	101	24	919	35
Podregion *(Subregion)* rybnicki	**13547**	**8616**	**2883**	**1487**	**386**	**6772**	**181**
Powiaty: *Powiats:*							
raciborski	1666	1116	249	216	35	824	20
rybnicki	1283	855	238	152	45	587	15
wodzisławski	3448	1982	804	451	81	1313	46
Miasta na prawach powiatu: *Cities with powiat status:*							
Jastrzębie-Zdrój	2228	1448	494	199	88	1136	11
Rybnik	3026	2096	517	311	104	1818	61
Żory	1896	1119	581	158	33	1094	28
Podregion *(Subregion)* sosnowiecki	**22578**	**13476**	**7033**	**1523**	**527**	**10729**	**436**
Powiaty: *Powiats:*							
będziński	4209	2826	826	383	134	1939	126
zawierciański	2920	1836	688	332	66	1623	26
Miasta na prawach powiatu: *Cities with powiat status:*							
Dąbrowa Górnicza	4284	2878	1002	297	102	2402	70
Jaworzno	3360	1358	1807	157	58	983	17
Sosnowiec	7805	4578	2710	354	167	3782	197
Podregion *(Subregion)* tyski	**9857**	**5538**	**3159**	**945**	**225**	**5295**	**175**
Powiaty: *Powiats:*							
bieruńsko-lędziński	1642	818	631	166	19	548	14
mikołowski	2368	1149	935	211	52	1662	52
pszczyński	2160	1279	577	269	60	1184	32
Miasto na prawach powiatu: *City with powiat status:*							
Tychy	3687	2292	1016	299	94	1901	77

U w a g a. Dane dotyczą terenów działania Komend Powiatowych Policji, które nie zawsze są tożsame z podziałem administracyjnym kraju na powiaty.

Ź r ó d ł o: dane Komendy Głównej Policji.

N o t e. Data concern areas of Powiats Police Headquarters activities, which are not always identical to the administrative division of the country into powiats.

S o u r c e: data of the National Police Headquarters.

TABL. 2 (15). **WSKAŹNIKI WYKRYWALNOŚCI SPRAWCÓW PRZESTĘPSTW STWIERDZONYCH PRZEZ POLICJĘ W 2014 R.**

RATES OF DETECTABILITY OF DELINQUENTS IN ASCERTAINED CRIMES BY THE POLICE IN 2014

WYSZCZEGÓLNIENIE *SPECIFICATION*	Ogółem *Total*	W tym przestępstw *Of which crimes*		
		o charakterze kryminalnym *criminal*	o charakterze gospodarczym *economic*	drogowych *traffic*
	w % *in %*			
W O J E W Ó D Z T W O ..... ***V O I V O D S H I P***	**68,7**	**54,2**	**93,5**	**98,7**
Podregion *(Subregion)* bielski	**72,2**	**59,2**	**90,6**	**98,7**
Powiaty: *Powiats:*				
bielski	68,3	51,5	92,4	99,5
cieszyński	75,8	61,2	91,1	98,9
żywiecki	80,3	69,3	95,5	99,0
Miasto na prawach powiatu: *City with powiat status:*				
Bielsko-Biała	67,2	56,9	86,4	97,2
Podregion *(Subregion)* bytomski	**73,6**	**59,6**	**95,3**	**98,7**
Powiaty: *Powiats:*				
lubliniecki	79,6	63,4	95,8	97,7
tarnogórski	67,5	55,2	86,4	99,1
Miasta na prawach powiatu: *Cities with powiat status:*				
Bytom	72,2	59,3	97,1	98,8
Piekary Śląskie	82,9	66,9	97,3	99,2
Podregion *(Subregion)* częstochowski .	**74,9**	**64,0**	**89,4**	**99,0**
Powiaty: *Powiats:*				
częstochowski	77,5	63,4	84,3	99,5
kłobucki	81,0	65,7	83,3	99,6
myszkowski	83,2	73,6	92,5	100,0
Miasto na prawach powiatu: *City with powiat status:*				
Częstochowa	71,2	62,2	90,9	97,7
Podregion *(Subregion)* gliwicki	**60,8**	**48,8**	**92,9**	**98,7**
Powiat gliwicki.....	66,3	60,4	83,0	99,1
Miasta na prawach powiatu: *Cities with powiat status:*				
Gliwice	59,4	48,2	92,7	97,8
Zabrze	59,9	43,0	94,9	99,1

TABL. 2 (15). **WSKAŹNIKI WYKRYWALNOŚCI SPRAWCÓW PRZESTĘPSTW STWIERDZONYCH PRZEZ POLICJĘ W 2014 R. (dok.)**

RATES OF DETECTABILITY OF DELINQUENTS IN ASCERTAINED CRIMES BY THE POLICE IN 2014 (cont.)

WYSZCZEGÓLNIENIE *SPECIFICATION*	Ogółem *Total*	W tym przestępstw *Of which crimes*		
		o charakterze kryminalnym *criminal*	o charakterze gospodarczym *economic*	drogowych *traffic*
	w % *in %*			
Podregion *(Subregion)* katowicki	**62,9**	**47,2**	**94,0**	**97,8**
Miasta na prawach powiatu: *Cities with powiat status:*				
Chorzów	67,1	53,3	94,1	98,8
Katowice	59,9	40,7	94,7	97,1
Mysłowice	66,4	52,5	93,6	96,6
Ruda Śląska	62,4	55,0	83,2	97,6
Siemianowice Śląskie	72,6	58,5	94,1	99,3
Świętochłowice	64,8	50,7	94,0	99,0
Podregion *(Subregion)* rybnicki	**70,8**	**58,6**	**89,2**	**98,9**
Powiaty: *Powiats:*				
raciborski	67,9	55,8	87,2	98,6
rybnicki	72,5	64,0	85,4	98,0
wodzisławski	74,8	60,5	90,5	99,3
Miasta na prawach powiatu: *Cities with powiat status:*				
Jastrzębie-Zdrój	74,3	64,0	93,2	99,5
Rybnik	61,8	50,7	80,6	98,1
Żory	75,4	61,9	94,0	100,0
Podregion *(Subregion)* sosnowiecki	**71,1**	**54,8**	**95,8**	**99,3**
Powiaty: *Powiats:*				
będziński	69,4	57,2	92,7	99,7
zawierciański	73,0	59,2	96,1	99,7
Miasta na prawach powiatu: *Cities with powiat status:*				
Dąbrowa Górnicza	69,0	57,2	92,9	98,0
Jaworzno	79,6	53,0	98,3	100,0
Sosnowiec	68,8	50,9	96,1	99,4
Podregion *(Subregion)* tyski	**73,3**	**56,3**	**95,0**	**98,8**
Powiaty: *Powiats:*				
bieruńsko-lędziński	82,1	67,2	96,7	100,0
mikołowski	73,3	47,7	97,9	99,1
pszczyński	66,5	48,4	90,9	98,9
Miasto na prawach powiatu: *City with powiat status:*				
Tychy	73,4	61,0	93,8	98,0

U w a g a. Dane dotyczą terenów działania Komend Powiatowych Policji, które nie zawsze są tożsame z podziałem administracyjnym kraju na powiaty.

Ź r ó d ł o: dane Komendy Głównej Policji.

N o t e. Data concern areas of Powiats Police Headquarters activities, which are not always identical to the administrative division of the country into powiats.

S o u r c e: data of the National Police Headquarters.

DZIAŁ IV

LUDNOŚĆ

Uwagi ogólne

1. Dane opracowano na podstawie:

1) bilansów stanu i struktury ludności na terenie gminy sporządzanych dla okresów międzyspisowych w oparciu o wyniki ostatniego spisu powszechnego przy uwzględnieniu:

a) zmian w danym okresie spowodowanych ruchem naturalnym (urodzenia, zgony) i migracjami ludności (zameldowania i wymeldowania na pobyt stały z innych gmin i z zagranicy), a także przesunięciami adresowymi ludności z tytułu zmian administracyjnych,

b) różnicy między liczbą osób zameldowanych na pobyt czasowy ponad 3 miesiące (do 2005 r. – ponad 2 miesiące) na terenie gminy a liczbą osób czasowo nieobecnych (zameldowania i wymeldowania na pobyt czasowy z/do innych gmin);

2) rejestrów Ministerstwa Spraw Wewnętrznych i Administracji (do 15 XI 2015 r. Ministerstwo Spraw Wewnętrznych) – o migracjach wewnętrznych i zagranicznych ludności na pobyt stały;

3) sprawozdawczości urzędów stanu cywilnego – o zarejestrowanych małżeństwach, urodzeniach i zgonach;

4) sprawozdawczości sądów – o prawomocnie orzeczonych separacjach i rozwodach.

2. Dane o ludności, współczynniki demograficzne oraz przeliczenia na 1 mieszkańca (1000 ludności itp.) opracowano – jeśli nie zaznaczono inaczej – przyjmując jako bazę wyjściową:

– dla lat 2000–2009 – wyniki Narodowego Spisu Powszechnego Ludności i Mieszkań 2002 (dla 2000 r. według podziału administracyjnego z dnia 31 XII 2002 r.),

– dla lat 2010–2014 – wyniki Narodowego Spisu Powszechnego Ludności i Mieszkań 2011 (dla 2010 r. według podziału administracyjnego z dnia 31 XII 2011 r.).

3. Ludność na 1 km^2 w przekroju jednostek podziału terytorialnego, w celu uzyskania dokładniejszego wyniku, obliczono na podstawie danych o powierzchni wyrażonej w hektarach.

4. Przez ludność **w wieku produkcyjnym** rozumie się ludność w wieku zdolności do pracy. Dla mężczyzn przyjęto wiek 18–64 lata, dla kobiet – 18–59 lat. Wśród ludności w wieku produkcyjnym wyróżnia się ludność w wieku **mobilnym**, tj. w wieku 18–44 lata i **niemobilnym**, tj. mężczyźni – 45–64 lata, kobiety – 45–59 lat. Przez ludność **w wieku nieprodukcyjnym** rozumie się ludność **w wieku przedprodukcyjnym**, tj. do 17 lat oraz **w wieku poprodukcyjnym**, tj. mężczyźni – 65 lat i więcej, kobiety – 60 lat i więcej.

CHAPTER IV

POPULATION

General notes

1. *Data were elaborated on the basis of:*

1) balances of the size and structure of the population in a gmina compiled for periods between censuses on the basis of the last census taking into account:

a) changes in a given period connected with vital statistics (births, deaths) and migration of the population (registering and cancelling registration for permanent residence from other gminas and from abroad) as well as address changes of the population due to changes in the administrative division,

b) difference between the number of people registered for temporary stay above 3 months (until 2005 – above 2 months) in a gmina and the number of people temporarily absent (registering and cancelling registration for temporary stay from/to other gminas);

2) registers of the Ministry of the Interior and Administration (till 15 XI 2015 the Ministry of the Interior) – on internal and international migration of population for permanent residence;

3) documentation of Civil Status Offices regarding registered marriages, births and deaths;

4) documentation of courts – regarding legally valid decisions in actions for separation and divorce.

2. Data on population*, demographic rates and indicators per capita (per 1000 population etc.) were prepared – if not otherwise stated – assuming the number of population:*

– for years 2000–2009 – on the basis of results of the National Population and Housing Census 2002 (for 2000 the administrative division of the country obligatory as of 31 XII 2002 was applied),

– for years 2010–2014 – on the basis of results of the National Population and Housing Census 2011 (for 2010 according to the administrative division of the country obligatory as of 31 XII 2011).

3. *Population per 1 km^2 by territorial division units, in order to obtain a more accurate result, was calculated on the basis of data on area in hectares.*

4. *The **working age population** refers to males aged 18–64, and females aged 18–59. In this category the age groups of **mobility** (i.e. 18–44) and **non-mobility** (i.e. 45–64 for males and 45–59 for females) are distinguished. The **non-working age population** is defined as the **pre-working age population**, i.e. up to the age of 17 and the **post-working age population**, i.e. 65 and more for males and 60 and more for females.*

5. Dane o **ruchu naturalnym ludności** w podziale terytorialnym opracowano:

- małżeństwa – według miejsca zameldowania męża przed ślubem (w przypadku, gdy mąż przed ślubem mieszkał za granicą przyjmuje się miejsce zameldowania żony przed ślubem);
- separacje – według miejsca zamieszkania osoby wnoszącej powództwo (w przypadku gdy osoba wnosząca powództwo mieszka za granicą, przyjmuje się miejsce zamieszkania współmałżonka; w przypadku zgodnego wniosku stron przyjmuje się miejsce zamieszkania męża);
- rozwody – według miejsca zamieszkania osoby wnoszącej powództwo (w przypadku gdy osoba wnosząca powództwo mieszka za granicą, przyjmuje się miejsce zamieszkania współmałżonka);
- urodzenia – według miejsca zameldowania na pobyt stały matki noworodka;
- zgony – według miejsca zameldowania na pobyt stały osoby zmarłej.

Przyrost naturalny ludności stanowi różnicę między liczbą urodzeń żywych i zgonów w danym okresie.

Przez **niemowlęta** rozumie się dzieci w wieku poniżej 1 roku.

Dane o urodzeniach i zgonach (w tym zgonach niemowląt) prezentowane są zgodnie z kryteriami definicji urodzenia i zgonu noworodka rekomendowanej przez Światową Organizację Zdrowia.

6. Przeciętne dalsze trwanie życia wyraża średnią liczbę lat, jaką ma jeszcze do przeżycia osoba w wieku x lat, przy założeniu stałego poziomu umieralności z okresu, dla którego opracowano tablice trwania życia.

7. Dane o **migracjach wewnętrznych ludności na pobyt stały** opracowano na podstawie informacji ewidencyjnych gmin o zameldowaniach osób na pobyt stały. Informacje te nie uwzględniają zmian adresu w obrębie tej samej gminy (miasta), z wyjątkiem gmin miejsko-wiejskich, dla których został zachowany podział na tereny miejskie i wiejskie.

8. Dane o **migracjach zagranicznych na pobyt stały** opracowano na podstawie informacji ewidencyjnych gmin o zameldowaniu osób przyjeżdzających do Polski na pobyt stały (imigracja) oraz o wymeldowaniach osób wyjeżdżających z Polski za granicę na stałe (emigracja).

9. Współczynniki dotyczące ruchu naturalnego i migracji ludności w podziale terytorialnym obliczono jako iloraz liczby faktów określonego rodzaju i liczby ludności według stanu w dniu 30 VI.

5. *Data regarding* ***vital statistics*** *according to territorial division were compiled as follows:*

- *marriages – according to the husband's place of permanent residence before contracting the marriage (when the husband stayed abroad – by the wife's place of residence before contracting the marriage);*
- *separations – according to the plaintiff's place of residence (in case when person filling petition resides abroad, place of residence of a spouse has been taken; in cases of unanimous petition of both of persons – residence of husband in used);*
- *divorces – according to the plaintiff's place of residence (in case when person filling petition resides abroad, place of residence of a spouse has been taken);*
- *births – according to the mother's place of permanent residence;*
- *deaths – according to the place of permanent residence of the deceased.*

Natural increase of the population *is the difference between the number of live births and deaths in a given period.*

Infant *is a child under the age of 1.*

Data on births and deaths (including infant deaths) are presented according to criteria of the definition of infant births and deaths recommended by the World Health Organization.

6. Life expectancy *is expressed by the average number of years that a person at the exact age x still has to live on, assuming a fixed mortality level from the period for which life expectancy tables were compiled.*

7. *Data on* ***internal migration of the population for permanent residence*** *were compiled on the basis of gmina documentation regarding the registration for permanent residence. This information does not include changes of address within the same gmina (town), with the exception of urban-rural gminas for which the division into urban and rural areas has been kept.*

8. *Data on* ***international migration for permanent residence*** *were compiled on the basis of gmina documentation regarding the registration of people arriving in Poland for permanent residence (immigration) as well as regarding the removal from registration of people leaving Poland for permanent residence abroad (emigration).*

9. *Rates concerning vital statistics and migration of the population according to territorial division were calculated as the ratio of the number of defined events to the number of population as of 30 VI.*

TABL. 1 (16). **POWIERZCHNIA I LUDNOŚĆ W 2014 R.**
Stan w dniu 31 XII

AREA AND POPULATION IN 2014
As of 31 XII

Lp. *No.*	WYSZCZEGÓLNIENIE *SPECIFICATION* gmina miejska *urban gmina* gmina miejsko-wiejska *urban-rural gmina* w tym miasto *of which city* gmina wiejska *rural gmina*	Powierzchnia w km^2 *Area in km^2*	ogółem *grand total*	mężczyźni *males*	kobiety *females*	przedprodukcyjnym *pre-working* razem *total*	w tym kobiety *of which females*
1	**W O J E W Ó D Z T W O** ..... ***V O I V O D S H I P***	**12333**	**4585924**	**2212717**	**2373207**	**771201**	**376435**
2	miasta *urban areas*	3790	3542874	1700136	1842738	575289	281006
3	wieś *rural areas*	8543	1043050	512581	530469	195912	95429
	PODREGION *(SUBREGION)*						
4	**BIELSKI**	**2354**	**665269**	**321312**	**343957**	**122998**	**59933**
5	**Powiat bielski**	**459**	**161359**	**78692**	**82667**	**30941**	**15014**
	Gmina miejska:						
6	Szczyrk	39	5799	2744	3055	1010	521
	Gminy miejsko-wiejskie:						
7	Czechowice-Dziedzice	66	44805	21736	23069	8448	4087
8	w tym miasto	33	35632	17134	18498	6544	3193
9	Wilamowice	57	16821	8299	8522	3391	1658
10	w tym miasto	10	3033	1521	1512	598	277
	Gminy wiejskie:						
11	Bestwina	38	11309	5537	5772	2170	1068
12	Buczkowice	19	11119	5450	5669	2126	1029
13	Jasienica	93	23121	11410	11711	4881	2368
14	Jaworze	21	7051	3470	3581	1300	572
15	Kozy	27	12660	6069	6591	2402	1214
16	Porąbka	65	15384	7543	7841	2934	1419
17	Wilkowice	34	13290	6434	6856	2279	1078
18	**Powiat cieszyński**	**730**	**177708**	**86129**	**91579**	**33675**	**16244**
	Gminy miejskie:						
19	Cieszyn	29	35685	16827	18858	5873	2833
20	Ustroń	59	16073	7621	8452	2615	1222
21	Wisła	109	11198	5418	5780	1956	954
	Gminy miejsko-wiejskie:						
22	Skoczów	64	26697	12804	13893	5107	2535
23	w tym miasto	10	14625	6943	7682	2541	1269
24	Strumień	59	12940	6459	6481	2657	1235
25	w tym miasto	6	3642	1810	1832	785	370
	Gminy wiejskie:						
26	Brenna	95	11064	5467	5597	2253	1081
27	Chybie	32	9579	4738	4841	2000	952
28	Dębowiec	43	5751	2857	2894	1168	539
29	Goleszów	66	12987	6282	6705	2368	1156
30	Haźlach	49	10629	5250	5379	2229	1077
31	Istebna	84	11935	5949	5986	2794	1360
32	Zebrzydowice	41	13170	6457	6713	2655	1300

Ludność *Population*								
w wieku *at age*					na 1 km^2 *per 1 km^2*	na 100 mężczyzn przypada kobiet *females per 100 males*	w wieku nieprodukcyjnym na 100 osób w wieku produkcyjnym *at non-working age per 100 persons of working age*	Lp. *No.*
produkcyjnym *working*			poprodukcyjnym *post-working*					
razem *total*	w tym kobiety *of which females*	z razem w wieku mobilnym *of total at mobility age*	razem *total*	w tym kobiety *of which females*				
2898050	**1371205**	**1772420**	**916673**	**625567**	**372**	**107,3**	**58,2**	1
2234837	1059997	1359288	732748	501735	935	108,4	58,5	2
663213	311208	413132	183925	123832	122	103,5	57,3	3
414504	**196778**	**259568**	**127767**	**87246**	**283**	**107,0**	**60,5**	4
101898	**48353**	**64257**	**28520**	**19300**	**352**	**105,1**	**58,4**	5
3694	1784	2278	1095	750	148	111,3	57,0	6
28204	13362	17751	8153	5620	674	106,1	58,9	7
22372	10638	14064	6716	4667	1083	108,0	59.3	8
10687	5084	6867	2743	1780	293	102,7	57,4	9
1902	890	1192	533	345	293	99,4	59,5	10
7205	3399	4491	1934	1305	298	104,2	57,0	11
7000	3290	4491	1993	1350	571	104,0	58,8	12
14654	6942	9482	3586	2401	252	102,6	57,8	13
4369	2096	2694	1382	913	334	103,2	61,4	14
8012	3873	4991	2246	1504	473	108,6	58,0	15
9696	4563	6093	2754	1859	239	104,0	58,7	16
8377	3960	5119	2634	1818	386	106,6	58,6	17
110580	**52519**	**68698**	**33453**	**22816**	**243**	**106,3**	**60,7**	18
21878	10485	13338	7934	5540	1247	112,1	63,1	19
9669	4696	5881	3789	2534	272	110,9	66,2	20
6911	3281	4179	2331	1545	102	106,7	62,0	21
16654	7945	10582	4936	3413	420	108,5	60,3	22
9039	4328	5729	3045	2085	1485	110,6	61,8	23
8268	3871	5170	2015	1375	221	100,3	56,5	24
2336	1093	1441	521	369	579	101,2	55,9	25
6869	3246	4279	1942	1270	116	102,4	61,1	26
6059	2830	3770	1520	1059	302	102,2	58,1	27
3685	1729	2317	898	626	135	101,3	56,1	28
8104	3840	5000	2515	1709	197	106,7	60,3	29
6852	3264	4276	1548	1038	218	102,5	55,1	30
7538	3545	4770	1603	1081	142	100,6	58,3	31
8093	3787	5136	2422	1626	318	104,0	62,7	32

TABL. 1 (16). **POWIERZCHNIA I LUDNOŚĆ W 2014 R. (cd.)**
Stan w dniu 31 XII

AREA AND POPULATION IN 2014 (cont.)
As of 31 XII

Lp. *No.*	WYSZCZEGÓLNIENIE *SPECIFICATION* gmina miejska *urban gmina* gmina miejsko-wiejska *urban-rural gmina* w tym miasto *of which city* gmina wiejska *rural gmina*	Powierzchnia w km^2 *Area in km^2*	ogółem *grand total*	mężczyźni *males*	kobiety *females*	przedprodukcyjnym *pre-working* razem *total*	w tym kobiety *of which females*
	PODREGION *(SUBREGION)* BIELSKI (dok.) *(cont.)*						
1	**Powiat żywiecki**	**1040**	**153189**	**74850**	**78339**	**29143**	**14436**
	Gmina miejska:						
2	Żywiec	51	31942	15348	16594	5618	2741
	Gminy wiejskie:						
3	Czernichów	56	6800	3300	3500	1173	578
4	Gilowice	28	6144	2999	3145	1254	641
5	Jeleśnia	170	13426	6675	6751	2532	1248
6	Koszarawa	32	2450	1230	1220	433	205
7	Lipowa	59	10441	5053	5388	2122	1072
8	Łękawica	43	4477	2206	2271	902	455
9	Łodygowice	36	13940	6806	7134	2683	1322
10	Milówka	99	10104	4946	5158	2012	979
11	Radziechowy-Wieprz	65	13097	6414	6683	2679	1324
12	Rajcza	131	9025	4418	4607	1611	812
13	Ślemień	45	3501	1708	1793	659	350
14	Świnna	39	8102	3939	4163	1609	833
15	Ujsoły	110	4609	2336	2273	818	385
16	Węgierska Górka	76	15131	7472	7659	3038	1491
	Miasto na prawach powiatu: ***City with powiat status:***						
17	**Bielsko-Biała**	**125**	**173013**	**81641**	**91372**	**29239**	**14239**
18	**PODREGION *(SUBREGION)* BYTOMSKI**	**1575**	**444543**	**214916**	**229627**	**73751**	**35945**
19	**Powiat lubliniecki**	**822**	**76980**	**37913**	**39067**	**13780**	**6649**
	Gmina miejska:						
20	Lubliniec	89	24182	11846	12336	4086	1974
	Gmina miejsko-wiejska:						
21	Woźniki	128	9641	4796	4845	1754	828
22	w tym miasto	71	4422	2191	2231	763	370
	Gminy wiejskie:						
23	Boronów	57	3371	1670	1701	587	296
24	Ciasna	134	7632	3755	3877	1326	623
25	Herby	86	6886	3436	3450	1287	611
26	Kochanowice	80	6891	3370	3521	1279	621
27	Koszęcin	129	11765	5755	6010	2220	1093
28	Pawonków	119	6612	3285	3327	1241	603

Ludność *Population*								
w wieku *at age*					na 1 km^2 *per 1 km^2*	na 100 mężczyzn przypada kobiet *females per 100 males*	w wieku nieprodukcyjnym na 100 osób w wieku produkcyjnym *at non-working age per 100 persons of working age*	Lp. *No.*
produkcyjnym *working*			poprodukcyjnym *post-working*					
razem *total*	w tym kobiety *of which females*	z razem w wieku mobilnym *of total at mobility age*	razem *total*	w tym kobiety *of which females*				
96277	**45051**	**60851**	**27769**	**18852**	**147**	**104,7**	**59,1**	1
19680	9307	12356	6644	4546	632	108,1	62,3	2
4364	2082	2619	1263	840	121	106,1	55,8	3
3801	1771	2453	1089	733	220	104,9	61,6	4
8457	3877	5314	2437	1626	79	101,1	58,8	5
1607	735	967	410	280	78	99,2	52,5	6
6689	3189	4308	1630	1127	178	106,6	56,1	7
2863	1343	1837	712	473	105	102,9	56,4	8
8882	4198	5629	2375	1614	389	104,8	56,9	9
6333	2984	4111	1759	1195	102	104,3	59,5	10
8354	3939	5312	2064	1420	202	104,2	56,8	11
5619	2562	3547	1795	1233	69	104,3	60,6	12
2234	1036	1391	608	407	78	105,0	56,7	13
5037	2351	3230	1456	979	207	105,7	60,8	14
2837	1249	1768	954	639	42	97,3	62,5	15
9520	4428	6009	2573	1740	198	102,5	58,9	16
105749	**50855**	**65762**	**38025**	**26278**	**1390**	**111,9**	**63,6**	17
281399	**132974**	**172078**	**89393**	**60708**	**282**	**106,8**	**58,0**	18
49435	**23179**	**30569**	**13765**	**9239**	**94**	**103,0**	**55,7**	19
15499	7252	9423	4597	3110	271	104,1	56,0	20
6126	2861	3847	1761	1156	76	101,0	57,4	21
2810	1302	1741	849	559	62	101,8	57,4	22
2213	1033	1355	571	372	59	101,9	52,3	23
4958	2358	3019	1348	896	57	103,2	53,9	24
4356	1994	2696	1243	845	80	100,4	58,1	25
4575	2190	2899	1037	710	86	104,5	50,6	26
7397	3477	4609	2148	1440	91	104,4	59,1	27
4311	2014	2721	1060	710	56	101,3	53,4	28

TABL. 1 (16). **POWIERZCHNIA I LUDNOŚĆ W 2014 R. (cd.)**
Stan w dniu 31 XII

AREA AND POPULATION IN 2014 (cont.)
As of 31 XII

Lp. *No.*	WYSZCZEGÓLNIENIE *SPECIFICATION* gmina miejska *urban gmina* gmina miejsko-wiejska *urban-rural gmina* w tym miasto *of which city* gmina wiejska *rural gmina*	Powierzchnia w km² *Area in km²*	ogółem *grand total*	mężczyźni *males*	kobiety *females*	przedprodukcyjnym *pre-working* razem *total*	przedprodukcyjnym *pre-working* w tym kobiety *of which females*
	PODREGION *(SUBREGION)* BYTOMSKI (dok.) *(cont.)*						
1	**Powiat tarnogórski**	**644**	**138502**	**67358**	**71144**	**23207**	**11233**
	Gminy miejskie:						
2	Kalety	76	8626	4211	4415	1330	642
3	Miasteczko Śląskie	68	7383	3582	3801	1278	607
4	Radzionków	13	17050	8265	8785	2889	1405
5	Tarnowskie Góry	84	60879	29288	31591	10027	4868
	Gminy wiejskie:						
6	Krupski Młyn	39	3265	1610	1655	527	266
7	Ożarowice	46	5655	2765	2890	989	508
8	Świerklaniec	45	11814	5769	6045	2113	1033
9	Tworóg	125	8073	4007	4066	1412	640
10	Zbrosławice	148	15757	7861	7896	2642	1264
	Miasta na prawach powiatu:						
	Cities with powiat status:						
11	**Bytom**	**69**	**172306**	**82473**	**89833**	**27460**	**13510**
12	**Piekary Śląskie**	**40**	**56755**	**27172**	**29583**	**9304**	**4553**
13	**PODREGION *(SUBREGION)* CZĘSTOCHOWSKI**	**3049**	**523256**	**251655**	**271601**	**85397**	**41610**
14	**Powiat częstochowski**	**1521**	**135760**	**66509**	**69251**	**23365**	**11415**
	Gminy miejsko-wiejskie:						
15	Blachownia	67	13214	6272	6942	2157	1078
16	w tym miasto	36	9830	4635	5195	1530	762
17	Koniecpol	147	9836	4888	4948	1543	765
18	w tym miasto	37	6142	3008	3134	957	484
	Gminy wiejskie:						
19	Dąbrowa Zielona	100	3972	1968	2004	604	305
20	Janów	146	5991	2998	2993	1072	515
21	Kamienica Polska	46	5652	2732	2920	920	442
22	Kłomnice	147	13705	6622	7083	2244	1146
23	Konopiska	79	10750	5209	5541	1815	894
24	Kruszyna	94	4910	2420	2490	902	437
25	Lelów	124	4965	2474	2491	793	385
26	Mstów	120	10724	5269	5455	1995	976
27	Mykanów	141	14860	7394	7466	2863	1358
28	Olsztyn	109	7649	3811	3838	1480	723
29	Poczesna	60	12782	6226	6556	2144	1039
30	Przyrów	80	3869	1931	1938	596	276
31	Rędziny	41	10055	4920	5135	1703	815
32	Starcza	20	2826	1375	1451	534	261

Ludność *Population*								
w wieku *at age*					na 1 km^2 *per 1 km^2*	na 100 mężczyzn przypada kobiet *females per 100 males*	w wieku nieprodukcyjnym na 100 osób w wieku produkcyjnym *at non-working age per 100 persons of working age*	*Lp. No.*
produkcyjnym *working*			poprodukcyjnym *post-working*					
razem *total*	w tym kobiety *of which females*	z razem w wieku mobilnym *of total at mobility age*	razem *total*	w tym kobiety *of which females*				
87626	**41392**	**53724**	**27669**	**18519**	**215**	**105,6**	**58,1**	1
5659	2669	3390	1637	1104	113	104,8	52,4	2
4585	2171	2781	1520	1023	109	106,1	61,0	3
10787	5136	6558	3374	2244	1292	106,3	58,1	4
38096	18109	23478	12756	8614	727	107,9	59,8	5
2053	921	1254	685	468	84	102,8	59,0	6
3562	1666	2212	1104	716	123	104,5	58,8	7
7561	3557	4686	2140	1455	265	104,8	56,2	8
5155	2412	3133	1506	1014	64	101,5	56,6	9
10168	4751	6232	2947	1881	106	100,4	55,0	10
108369	**51341**	**66242**	**36477**	**24982**	**2481**	**108,9**	**59,0**	11
35969	**17062**	**21543**	**11482**	**7968**	**1420**	**108,9**	**57,8**	12
328659	**154200**	**198727**	**109200**	**75791**	**172**	**107,9**	**59,2**	13
86448	**39997**	**53056**	**25947**	**17839**	**89**	**104,1**	**57,0**	14
8295	3921	4947	2762	1943	198	110,7	59,3	15
6129	2886	3611	2171	1547	268	112,1	60,4	16
6187	2743	3747	2106	1440	67	101,2	59,0	17
3885	1766	2322	1300	884	166	104,2	58,1	18
2432	1068	1418	936	631	40	101,8	63,3	19
3809	1710	2360	1110	768	41	99,8	57,3	20
3560	1681	2161	1172	797	122	106,9	58,8	21
8705	4024	5379	2756	1913	93	107,0	57,4	22
6947	3273	4239	1988	1374	137	106,4	54,7	23
3168	1464	1988	840	589	52	102,9	55,0	24
3072	1377	1827	1100	729	40	100,7	61,6	25
6892	3220	4369	1837	1259	90	103,5	55,6	26
9564	4479	6061	2433	1629	105	101,0	55,4	27
4828	2217	3014	1341	898	70	100,7	58,4	28
8302	3890	5046	2336	1627	213	105,3	54,0	29
2468	1118	1508	805	544	48	100,4	56,8	30
6457	2987	3903	1895	1333	244	104,4	55,7	31
1762	825	1089	530	365	141	105,5	60,4	32

TABL. 1 (16). **POWIERZCHNIA I LUDNOŚĆ W 2014 R. (cd.)**
Stan w dniu 31 XII

AREA AND POPULATION IN 2014 (cont.)
As of 31 XII

Lp. *No.*	WYSZCZEGÓLNIENIE *SPECIFICATION* gmina miejska *urban gmina* gmina miejsko-wiejska *urban-rural gmina* w tym miasto *of which city* gmina wiejska *rural gmina*	Powierzchnia w km^2 *Area in km^2*	ogółem *grand total*	mężczyźni *males*	kobiety *females*	przedprodukcyjnym *pre-working* razem *total*	w tym kobiety *of which females*
	PODREGION *(SUBREGION)* CZĘSTOCHOWSKI (dok.) *(cont.)*						
1	**Powiat kłobucki**	**889**	**85396**	**42128**	**43268**	**15041**	**7216**
	Gminy miejsko-wiejskie:						
2	Kłobuck	130	20629	10070	10559	3581	1709
3	w tym miasto	47	13133	6314	6819	2158	1032
4	Krzepice	79	9197	4549	4648	1548	730
5	w tym miasto	28	4462	2175	2287	767	374
	Gminy wiejskie:						
6	Lipie	99	6422	3194	3228	1101	535
7	Miedźno	113	7622	3737	3885	1358	661
8	Opatów	73	6872	3406	3466	1247	574
9	Panki	55	5081	2527	2554	898	462
10	Popów	102	5988	2979	3009	1060	526
11	Przystajń	89	5937	2943	2994	1066	509
12	Wręczyca Wielka	149	17648	8723	8925	3182	1510
13	**Powiat myszkowski**	**479**	**71977**	**34894**	**37083**	**12139**	**5897**
	Gmina miejska:						
14	Myszków	74	32499	15617	16882	5242	2576
	Gminy miejsko-wiejskie:						
15	Koziegłowy	160	14394	6986	7408	2450	1185
16	w tym miasto	27	2449	1191	1258	395	191
17	Żarki	101	8406	4118	4288	1590	780
18	w tym miasto	25	4526	2181	2345	856	417
	Gminy wiejskie:						
19	Niegowa	87	5721	2875	2846	1103	525
20	Poraj	57	10957	5298	5659	1754	831
	Miasto na prawach powiatu: ***City with powiat status:***						
21	**Częstochowa**	**160**	**230123**	**108124**	**121999**	**34852**	**17082**
22	**PODREGION *(SUBREGION)* GLIWICKI**	**878**	**476731**	**230068**	**246663**	**76878**	**37559**
23	**Powiat gliwicki**	**664**	**115128**	**55845**	**59283**	**20208**	**9957**
	Gminy miejskie:						
24	Knurów	34	38859	18900	19959	7069	3527
25	Pyskowice	31	18563	8924	9639	2860	1403
	Gminy miejsko-wiejskie:						
26	Sośnicowice	116	8682	4155	4527	1499	744
27	w tym miasto	11	1854	815	1039	269	141
28	Toszek	100	9433	4618	4815	1626	786
29	w tym miasto	10	3615	1743	1872	642	312
	Gminy wiejskie:						
30	Gierałtowice	38	11624	5597	6027	2253	1116
31	Pilchowice	70	11451	5585	5866	2137	1050
32	Rudziniec	159	10613	5214	5399	1767	838
33	Wielowieś	116	5903	2852	3051	997	493
	Miasta na prawach powiatu: ***Cities with powiat status:***						
34	**Gliwice**	**134**	**184415**	**88723**	**95692**	**28844**	**14177**
35	**Zabrze**	**80**	**177188**	**85500**	**91688**	**27826**	**13425**

Ludność *Population*								Lp. *No.*
w wieku *at age*					na 1 km^2 *per 1 km^2*	na 100 mężczyzn przypada kobiet *females per 100 males*	w wieku nieprodukcyjnym na 100 osób w wieku produkcyjnym *at non-working age per 100 persons of working age*	
produkcyjnym *working*			poprodukcyjnym *post-working*					
razem *total*	w tym kobiety *of which females*	z razem w wieku mobilnym *of total at mobility age*	razem *total*	w tym kobiety *of which females*				
54007	**24943**	**33498**	**16348**	**11109**	**96**	**102,7**	**58,1**	1
12967	6025	7924	4081	2825	159	104,9	59,1	2
8168	3826	4891	2807	1961	277	108,0	60,8	3
5787	2661	3541	1862	1257	117	102,2	58,9	4
2785	1295	1713	910	618	161	105,1	60,2	5
4082	1868	2531	1239	825	65	101,1	57,3	6
4857	2270	3022	1407	954	68	104,0	56,9	7
4370	2051	2773	1255	841	94	101,8	57,3	8
3204	1458	2034	979	634	92	101,1	58,6	9
3794	1708	2393	1134	775	59	101,0	57,8	10
3746	1709	2324	1125	776	67	101,7	58,5	11
11200	5193	6956	3266	2222	119	102,3	57,6	12
45129	**21180**	**27339**	**14709**	**10006**	**150**	**106,3**	**59,5**	13
20714	9836	12410	6543	4470	442	108,1	56,9	14
8879	4130	5420	3065	2093	90	106,0	62,1	15
1528	699	908	526	368	92	105,6	60,3	16
5204	2423	3200	1612	1085	83	104,1	61,5	17
2801	1354	1740	869	574	178	107,5	61,6	18
3600	1637	2318	1018	684	65	99,0	58,9	19
6732	3154	3991	2471	1674	192	106,8	62,8	20
143075	**68080**	**84834**	**52196**	**36837**	**1441**	**112,8**	**60,8**	21
303968	**144691**	**185269**	**95885**	**64413**	**543**	**107,2**	**56,8**	22
73707	**35097**	**45154**	**21213**	**14229**	**173**	**106,2**	**56,2**	23
24684	11662	15457	7106	4770	1145	105,6	57,4	24
12074	5770	7283	3629	2466	601	108,0	53,7	25
5601	2741	3328	1582	1042	75	109,0	55,0	26
1221	652	731	364	246	159	127,5	51,8	27
6086	2852	3677	1721	1177	95	104,3	55,0	28
2312	1091	1413	661	469	372	107,4	56,4	29
7211	3452	4525	2160	1459	305	107,7	61,2	30
7337	3502	4464	1977	1314	164	105,0	56,1	31
6844	3255	4086	2002	1306	67	103,5	55,1	32
3870	1863	2334	1036	695	51	107,0	52,5	33
116436	**54906**	**71850**	**39135**	**26609**	**1377**	**107,9**	**58,4**	34
113825	**54688**	**68265**	**35537**	**23575**	**2204**	**107,2**	**55,7**	35

TABL. 1 (16). **POWIERZCHNIA I LUDNOŚĆ W 2014 R. (cd.)**
Stan w dniu 31 XII

AREA AND POPULATION IN 2014 (cont.)
As of 31 XII

Lp. *No.*	WYSZCZEGÓLNIENIE *SPECIFICATION* gmina miejska *urban gmina* gmina miejsko-wiejska *urban-rural gmina* w tym miasto *of which city* gmina wiejska *rural gmina*	Powierzchnia w km^2 *Area in km^2*	ogółem *grand total*	mężczyźni *males*	kobiety *females*	przedprodukcyjnym *pre-working* razem *total*	przedprodukcyjnym *pre-working* w tym kobiety *of which females*
	PODREGION *(SUBREGION)*						
1	**KATOWICKI**	**380**	**748005**	**358055**	**389950**	**118863**	**58215**
	Miasta na prawach powiatu:						
	Cities with powiat status:						
2	**Chorzów**	**33**	**110337**	**52456**	**57881**	**18659**	**9079**
3	**Katowice**	**165**	**301834**	**143545**	**158289**	**43144**	**21080**
4	**Mysłowice**	**66**	**75037**	**36365**	**38672**	**12958**	**6327**
5	**Ruda Śląska**	**78**	**140669**	**68107**	**72562**	**24600**	**11994**
6	**Siemianowice Śląskie**	**25**	**68634**	**32827**	**35807**	**10857**	**5416**
7	**Świętochłowice**	**13**	**51494**	**24755**	**26739**	**8645**	**4319**
	PODREGION *(SUBREGION)*						
8	**RYBNICKI**	**1353**	**637438**	**311018**	**326420**	**113806**	**55486**
9	**Powiat raciborski**	**544**	**109362**	**52738**	**56624**	**17574**	**8491**
	Gmina miejska:						
10	Racibórz	75	55710	26569	29141	8575	4155
	Gminy miejsko-wiejskie:						
11	Krzanowice	47	5847	2851	2996	928	458
12	w tym miasto	4	2209	1051	1158	349	176
13	Kuźnia Raciborska	127	11963	5951	6012	1963	905
14	w tym miasto	31	5451	2722	2729	932	422
	Gminy wiejskie:						
15	Kornowac	26	5053	2490	2563	991	482
16	Krzyżanowice	70	11350	5490	5860	1936	936
17	Nędza	57	7355	3595	3760	1183	566
18	Pietrowice Wielkie	68	6906	3287	3619	1128	563
19	Rudnik	74	5178	2505	2673	870	426
20	**Powiat rybnicki**	**224**	**77150**	**38074**	**39076**	**14743**	**7101**
	Gmina miejsko-wiejska:						
21	Czerwionka-Leszczyny	115	42025	20722	21303	7756	3798
22	w tym miasto	38	28348	13945	14403	5153	2507
	Gminy wiejskie:						
23	Gaszowice	20	9371	4636	4735	1878	886
24	Jejkowice	8	4045	2025	2020	850	390
25	Lyski	57	9603	4720	4883	1661	770
26	Świerklany	24	12106	5971	6135	2598	1257
27	**Powiat wodzisławski**	**287**	**158029**	**76887**	**81142**	**28450**	**13919**
	Gminy miejskie:						
28	Pszów	20	14293	7027	7266	2473	1179
29	Radlin	13	18028	8737	9291	3359	1649
30	Rydułtowy	15	21763	10530	11233	3763	1818
31	Wodzisław Śląski	50	48864	23493	25371	8294	4049

Ludność *Population*								
w wieku *at age*					na 1 km^2 *per 1 km^2*	na 100 mężczyzn przypada kobiet *females per 100 males*	w wieku nieprodukcyjnym na 100 osób w wieku produkcyjnym *at non-working age per 100 persons of working age*	Lp. *No.*
produkcyjnym *working*			poprodukcyjnym *post-working*					
razem *total*	w tym kobiety *of which females*	z razem w wieku mobilnym *of total at mobility age*	razem *total*	w tym kobiety *of which females*				
469952	**223080**	**284842**	**159190**	**108655**	**1968**	**108,9**	**59,2**	1
67710	**32215**	**42487**	**23968**	**16587**	**3319**	**110,3**	**63,0**	2
188581	**89583**	**113394**	**70109**	**47626**	**1833**	**110,3**	**60,1**	3
48531	**23130**	**29361**	**13548**	**9215**	**1144**	**106,3**	**54,6**	4
89373	**42310**	**54132**	**26696**	**18258**	**1810**	**106,5**	**57,4**	5
43310	**20514**	**25969**	**14467**	**9877**	**2692**	**109,1**	**58,5**	6
32447	**15328**	**19499**	**10402**	**7092**	**3869**	**108,0**	**58,7**	7
405565	**191818**	**252162**	**118067**	**79116**	**471**	**105,0**	**57,2**	8
71541	**34354**	**43165**	**20247**	**13779**	**201**	**107,4**	**52,9**	9
36352	17530	21840	10783	7456	743	109,7	53,3	10
3873	1840	2341	1046	698	124	105,1	51,0	11
1448	712	895	412	270	717	110,2	52,6	12
7870	3704	4654	2130	1403	94	101,0	52,0	13
3553	1658	2106	966	649	173	100,3	53,4	14
3241	1536	2044	821	545	193	102,9	55,9	15
7404	3540	4477	2010	1384	163	106,7	53,3	16
4940	2364	3027	1232	830	129	104,6	48,9	17
4513	2211	2783	1265	845	102	110,1	53,0	18
3348	1629	1999	960	618	70	106,7	54,7	19
49402	**23220**	**30775**	**13005**	**8755**	**345**	**102,6**	**56,2**	20
27039	12666	16514	7230	4839	367	102,8	55,4	21
18449	8667	11115	4746	3229	753	103,3	53,7	22
5882	2752	3769	1611	1097	472	102,1	59,3	23
2631	1251	1662	564	379	533	99,8	53,7	24
6208	2932	3855	1734	1181	167	103,5	54,7	25
7642	3619	4975	1866	1259	501	102,7	58,4	26
99369	**47113**	**61361**	**30210**	**20110**	**551**	**105,5**	**59,0**	27
9168	4318	5540	2652	1769	699	103,4	55,9	28
11349	5429	7009	3320	2213	1439	106,3	58,9	29
13683	6526	8437	4317	2889	1456	106,7	59,1	30
30385	14519	18569	10185	6803	987	108,0	60,8	31

TABL. 1 (16). **POWIERZCHNIA I LUDNOŚĆ W 2014 R. (cd.)**
Stan w dniu 31 XII

AREA AND POPULATION IN 2014 (cont.)
As of 31 XII

Lp. *No.*	WYSZCZEGÓLNIENIE *SPECIFICATION* gmina miejska *urban gmina* gmina miejsko-wiejska *urban-rural gmina* w tym miasto *of which city* gmina wiejska *rural gmina*	Powierzchnia w km² *Area in km²*	ogółem *grand total*	mężczyźni *males*	kobiety *females*	przedprodukcyjnym *pre-working* razem *total*	w tym kobiety *of which females*
	PODREGION *(SUBREGION)* RYBNICKI (dok.) *(cont.)*						
	Powiat wodzisławski (dok.) *(cont.)*						
	Gminy wiejskie:						
1	Godów	38	13468	6606	6862	2577	1259
2	Gorzyce	64	20762	10256	10506	3971	1971
3	Lubomia	42	7946	3839	4107	1432	753
4	Marklowice	14	5439	2659	2780	1093	543
5	Mszana	31	7466	3740	3726	1488	698
	Miasta na prawach powiatu: ***Cities with powiat status:***						
6	**Jastrzębie-Zdrój**	**85**	**90794**	**44530**	**46264**	**16032**	**7880**
7	**Rybnik**	**148**	**140052**	**68381**	**71671**	**25063**	**12261**
8	**Żory**	**65**	**62051**	**30408**	**31643**	**11944**	**5834**
9	**PODREGION *(SUBREGION)* SOSNOWIECKI**	**1800**	**697730**	**334289**	**363441**	**106544**	**51894**
10	**Powiat będziński**	**364**	**150737**	**71945**	**78792**	**23802**	**11508**
	Gminy miejskie:						
11	Będzin	37	58205	27713	30492	9154	4458
12	Czeladź	16	32666	15553	17113	4844	2304
13	Sławków	37	7135	3410	3725	1231	588
14	Wojkowice	13	9033	4304	4729	1308	642
	Gmina miejsko-wiejska:						
15	Siewierz	114	12284	5909	6375	2070	1020
16	w tym miasto	39	5495	2631	2864	896	442
	Gminy wiejskie:						
17	Bobrowniki	52	11941	5660	6281	1928	907
18	Mierzęcice	49	7614	3699	3915	1269	628
19	Psary	46	11859	5697	6162	1998	961
20	**Powiat zawierciański**	**1003**	**121012**	**58590**	**62422**	**19371**	**9432**
	Gminy miejskie:						
21	Poręba	40	8749	4190	4559	1386	663
22	Zawiercie	85	50990	24156	26834	7865	3851
	Gminy miejsko-wiejskie:						
23	Łazy	133	16054	7803	8251	2525	1207
24	w tym miasto	9	6972	3382	3590	1087	524
25	Ogrodzieniec	85	9307	4533	4774	1433	697
26	w tym miasto	29	4349	2088	2261	640	313
27	Pilica	143	8778	4415	4363	1422	664
28	w tym miasto	8	1937	975	962	276	112
29	Szczekociny	134	8003	3944	4059	1262	620
30	w tym miasto	18	3726	1810	1916	556	268
	Gminy wiejskie:						
31	Irządze	71	2746	1375	1371	449	213
32	Kroczyce	110	6331	3201	3130	1197	561
33	Włodowice	77	5297	2582	2715	903	465
34	Żarnowiec	125	4757	2391	2366	929	491

Ludność *Population*								
w wieku *at age*					na 1 km² *per 1 km²*	na 100 mężczyzn przypada kobiet *females per 100 males*	w wieku nieprodukcyjnym na 100 osób w wieku produkcyjnym *at non-working age per 100 persons of working age*	Lp. *No.*
produkcyjnym *working*			poprodukcyjnym *post-working*					
razem *total*	w tym kobiety *of which females*	z razem w wieku mobilnym *of total at mobility age*	razem *total*	w tym kobiety *of which females*				
8506	4023	5326	2385	1580	354	103,9	58,3	1
13056	6088	8166	3735	2447	321	102,4	59,0	2
5137	2424	3182	1377	930	190	107,0	54,7	3
3304	1559	2108	1042	678	397	104,6	64,6	4
4781	2227	3024	1197	801	239	99,6	56,2	5
55805	**26016**	**35853**	**18957**	**12368**	**1064**	**103,9**	**62,7**	6
89565	**42257**	**55447**	**25424**	**17153**	**944**	**104,8**	**56,4**	7
39883	**18858**	**25561**	**10224**	**6951**	**960**	**104,1**	**55,6**	8
440519	**207283**	**263114**	**150667**	**104264**	**388**	**108,7**	**58,4**	9
93889	**44426**	**56609**	**33046**	**22858**	**414**	**109,5**	**60,5**	10
36196	17088	22226	12855	8946	1558	110,0	60,8	11
20381	9637	11973	7441	5172	1994	110,0	60,3	12
4458	2136	2740	1446	1001	195	109,2	60,0	13
5742	2697	3292	1983	1390	706	109,9	57,3	14
7739	3664	4695	2475	1691	108	107,9	58,7	15
3430	1633	2044	1169	789	142	108,9	60,2	16
7291	3510	4380	2722	1864	232	111,0	63,8	17
4827	2278	2994	1518	1009	154	105,8	57,7	18
7255	3416	4309	2606	1785	257	108,2	63,5	19
75163	**34921**	**45196**	**26478**	**18069**	**121**	**106,5**	**61,0**	20
5408	2550	3223	1955	1346	219	108,8	61,8	21
31560	14979	18878	11565	8004	598	111,1	61,6	22
10196	4728	6030	3333	2316	121	105,7	57,5	23
4465	2089	2620	1420	977	811	106,2	56,1	24
5805	2654	3464	2069	1423	110	105,3	60,3	25
2749	1270	1649	960	678	152	108,3	58,2	26
5483	2486	3375	1873	1213	62	98,8	60,1	27
1215	556	719	446	294	236	98,7	59,4	28
4946	2223	2979	1795	1216	60	102,9	61,8	29
2373	1085	1379	797	563	207	105,9	57,0	30
1660	754	1031	637	404	39	99,7	65,4	31
3890	1742	2411	1244	827	58	97,8	62,8	32
3352	1539	2020	1042	711	69	105,2	58,0	33
2863	1266	1785	965	609	38	99,0	66,2	34

TABL. 1 (16). **POWIERZCHNIA I LUDNOŚĆ W 2014 R. (dok.)**
Stan w dniu 31 XII

AREA AND POPULATION IN 2014 (cont.)
As of 31 XII

Lp. *No.*	WYSZCZEGÓLNIENIE *SPECIFICATION* gmina miejska *urban gmina* gmina miejsko-wiejska *urban-rural gmina* w tym miasto *of which city* gmina wiejska *rural gmina*	Powierzchnia w km^2 *Area in km^2*	ogółem *grand total*	mężczyźni *males*	kobiety *females*	przedprodukcyjnym *pre-working* razem *total*	przedprodukcyjnym *pre-working* w tym kobiety *of which females*
	PODREGION *(SUBREGION)* SOSNOWIECKI (dok.) *(cont.)*						
	Powiat zawierciański (dok.) *(cont.)*						
	Miasta na prawach powiatu: ***Cities with powiat status:***						
1	**Dąbrowa Górnicza**	**189**	**123376**	**59224**	**64152**	**18901**	**9219**
2	**Jaworzno**	**153**	**93331**	**45316**	**48015**	**14917**	**7242**
3	**Sosnowiec**	**91**	**209274**	**99214**	**110060**	**29553**	**14493**
	PODREGION *(SUBREGION)*						
4	**TYSKI**	**944**	**392952**	**191404**	**201548**	**72964**	**35793**
5	**Powiat bieruńsko-lędziński**	**158**	**58815**	**29031**	**29784**	**11243**	**5472**
	Gminy miejskie:						
6	Bieruń	40	19636	9722	9914	3604	1732
7	Imielin	28	8723	4299	4424	1717	799
8	Lędziny	32	16749	8340	8409	3191	1562
	Gminy wiejskie:						
9	Bojszowy	35	7534	3699	3835	1589	809
10	Chełm Śląski	23	6173	2971	3202	1142	570
11	**Powiat mikołowski**	**233**	**96107**	**46790**	**49317**	**17920**	**8710**
	Gminy miejskie:						
12	Łaziska Górne	20	22419	10878	11541	3976	1888
13	Mikołów	79	39795	19155	20640	7193	3541
14	Orzesze	84	20194	10026	10168	3896	1884
	Gminy wiejskie:						
15	Ornontowice	15	5963	2939	3024	1190	584
16	Wyry	35	7736	3792	3944	1665	813
17	**Powiat pszczyński**	**471**	**109409**	**53563**	**55846**	**22393**	**11077**
	Gmina miejsko-wiejska:						
18	Pszczyna	175	51712	25005	26707	10428	5208
19	w tym miasto	22	26028	12397	13631	4707	2351
	Gminy wiejskie:						
20	Goczałkowice-Zdrój	47	6643	3205	3438	1279	633
21	Kobiór	48	4898	2421	2477	925	459
22	Miedźna	50	16070	8074	7996	3217	1582
23	Pawłowice	76	18087	8952	9135	3810	1819
24	Suszec	75	11999	5906	6093	2734	1376
	Miasto na prawach powiatu: ***City with powiat status:***						
25	**Tychy**	**82**	**128621**	**62020**	**66601**	**21408**	**10534**

Ludność *Population*								Lp. *No.*
w wieku *at age*					na 1 km^2 *per 1 km^2*	na 100 mężczyzn przypada kobiet *females per 100 males*	w wieku nieprodukcyjnym na 100 osób w wieku produkcyjnym *at non-working age per 100 persons of working age*	
produkcyjnym *working*			poprodukcyjnym *post-working*					
razem *total*	w tym kobiety *of which females*	z razem w wieku mobilnym *of total at mobility age*	razem *total*	w tym kobiety *of which females*				
79148	**37285**	**47064**	**25327**	**17648**	**654**	**108,3**	**55,9**	1
60253	**28368**	**35990**	**18161**	**12405**	**612**	**106,0**	**54,9**	2
132066	**62283**	**78255**	**47655**	**33284**	**2298**	**110,9**	**58,5**	3
253484	**120381**	**156660**	**66504**	**45374**	**416**	**105,3**	**55,0**	4
38423	**18144**	**23616**	**9149**	**6168**	**372**	**102,6**	**53,1**	5
13195	6237	7986	2837	1945	485	102,0	48,8	6
5472	2576	3388	1534	1049	312	102,9	59,4	7
11030	5170	6725	2528	1677	529	100,8	51,8	8
4836	2278	3095	1109	748	217	103,7	55,8	9
3890	1883	2422	1141	749	265	107,8	58,7	10
61231	**29078**	**38167**	**16956**	**11529**	**412**	**105,4**	**57,0**	11
14611	7033	9009	3832	2620	1117	106,1	53,4	12
24986	11900	15458	7616	5199	502	107,8	59,3	13
12882	5977	8014	3416	2307	241	101,4	56,8	14
3853	1840	2511	920	600	386	102,9	54,8	15
4899	2328	3175	1172	803	223	104,0	57,9	16
71146	**34003**	**44308**	**15870**	**10766**	**232**	**104,3**	**53,8**	17
32626	15582	20522	8658	5917	296	106,8	58,5	18
16300	7812	10069	5021	3468	1157	110,0	59,7	19
4184	2011	2612	1180	794	140	107,3	58,8	20
3142	1470	1948	831	548	102	102,3	55,9	21
11290	5385	6777	1563	1029	321	99,0	42,3	22
12119	5840	7450	2158	1476	239	102,0	49,2	23
7785	3715	4999	1480	1002	160	103,2	54,1	24
82684	**39156**	**50569**	**24529**	**16911**	**1572**	**107,4**	**55,6**	25

TABL. 2 (17). **LUDNOŚĆ WEDŁUG PŁCI ORAZ BIOLOGICZNYCH I EDUKACYJNYCH GRUP WIEKU W 2014 R.**
Stan w dniu 31 XII

POPULATION BY SEX AND BIOLOGICAL AND EDUCATIONAL AGE GROUPS IN 2014
As of 31 XII

WYSZCZEGÓLNIENIE *SPECIFICATION*		Biologiczne grupy wieku *Biological age groups*			Edukacyjne grupy wieku *Educational age groups*				
o – ogółem *total* k – w tym kobiety *of which females*		0–14 lat	15–64	65 lat i więcej *and more*	3–6 lat	7–12	13–15	16–18	19–24 lata
W O J E W Ó D Z T W O ...	**o**	**643231**	**3206495**	**736198**	**189050**	**243780**	**122291**	**133180**	**327415**
V O I V O D S H I P	**k**	**314178**	**1613937**	**445092**	**92269**	**118965**	**59861**	**64867**	**160428**
miasta ...	o	481579	2475320	585975	142834	181199	89738	97825	244222
urban areas	k	235201	1252575	354962	69699	88379	44006	47782	119729
wieś ...	o	161652	731175	150223	46216	62581	32553	35355	83193
rural areas	k	78977	361362	90130	22570	30586	15855	17085	40699
Podregion *(Subregion)* bielski ...	**o**	**102170**	**460672**	**102427**	**29628**	**38903**	**20019**	**21283**	**50212**
	k	**49794**	**232257**	**61906**	**14407**	**19068**	**9799**	**10448**	**24674**
Powiaty: *Powiats:*									
bielski ...	o	25747	112805	22807	7477	9944	5016	5299	12661
	k	12524	56556	13587	3585	4928	2467	2583	6225
cieszyński ...	o	28067	123080	26561	8102	10639	5549	5682	13510
	k	13529	62126	15924	3871	5156	2758	2723	6586
żywiecki ...	o	23756	106660	22773	6699	9286	4946	5529	12931
	k	11783	52700	13856	3359	4582	2402	2749	6430
Miasto na prawach powiatu: *City with powiat status:*									
Bielsko-Biała ...	o	24600	118127	30286	7350	9034	4508	4773	11110
	k	11958	60875	18539	3592	4402	2172	2393	5433
Podregion *(Subregion)* bytomski ...	**o**	**61065**	**310744**	**72734**	**17826**	**23109**	**11922**	**13319**	**31912**
	k	**29850**	**155728**	**44049**	**8680**	**11295**	**5787**	**6390**	**15620**
Powiaty: *Powiats:*									
lubliniecki ...	o	11363	54349	11268	3264	4405	2325	2495	5936
	k	5510	26815	6742	1568	2156	1108	1160	2897
tarnogórski ...	o	19146	96999	22357	5662	7171	3759	4315	9868
	k	9321	48616	13207	2775	3490	1817	2031	4839
Miasta na prawach powiatu: *Cities with powiat status:*									
Bytom ...	o	22813	119669	29824	6558	8671	4405	4921	12172
	k	11243	60261	18329	3219	4242	2177	2392	5907
Piekary Śląskie ...	o	7743	39727	9285	2342	2862	1433	1588	3936
	k	3776	20036	5771	1118	1407	685	807	1977
Podregion *(Subregion)* częstochowski ...	**o**	**70346**	**364997**	**87913**	**20378**	**27208**	**14269**	**15776**	**38270**
	k	**34390**	**182707**	**54504**	**9932**	**13411**	**6876**	**7668**	**18498**
Powiaty: *Powiats:*									
częstochowski ...	o	19100	95548	21112	5498	7566	3938	4483	10913
	k	9349	46898	13004	2707	3687	1904	2188	5264
kłobucki ...	o	12307	59561	13528	3420	4840	2647	2851	7012
	k	5942	29037	8289	1654	2350	1256	1391	3376
myszkowski ...	o	10067	50031	11879	2860	3899	2051	2075	5203
	k	4934	24973	7176	1377	1941	977	988	2528
Miasto na prawach powiatu: *City with powiat status:*									
Częstochowa ...	o	28872	159857	41394	8600	10903	5633	6367	15142
	k	14165	81799	26035	4194	5433	2739	3101	7330
Podregion *(Subregion)* gliwicki ...	**o**	**64205**	**334708**	**77818**	**18917**	**24002**	**12029**	**13268**	**35216**
	k	**31482**	**168835**	**46346**	**9248**	**11738**	**5946**	**6332**	**17189**
Powiat gliwicki ...	o	16888	81039	17201	4949	6361	3186	3468	8485
	k	8336	40730	10217	2416	3148	1595	1698	4232
Miasta na prawach powiatu: *Cities with powiat status:*									
Gliwice ...	o	24298	128815	31302	7268	8921	4310	4794	13887
	k	12028	64888	18776	3559	4448	2156	2252	6610
Zabrze ...	o	23019	124854	29315	6700	8720	4533	5006	12844
	k	11118	63217	17353	3273	4142	2195	2382	6347

TABL. 2 (17). **LUDNOŚĆ WEDŁUG PŁCI ORAZ BIOLOGICZNYCH I EDUKACYJNYCH GRUP WIEKU W 2014 R. (dok.)**
Stan w dniu 31 XII

POPULATION BY SEX AND BIOLOGICAL AND EDUCATIONAL AGE GROUPS IN 2014 (cont.)
As of 31 XII

WYSZCZEGÓLNIENIE *SPECIFICATION*		Biologiczne grupy wieku *Biological age groups*			Edukacyjne grupy wieku *Educational age groups*				
o – ogółem *total* k – w tym kobiety *of which females*		0–14 lat	15–64	65 lat i więcej *and more*	3–6 lat	7–12	13–15	16–18	19–24 lata
Podregion *(Subregion)* katowicki	**o**	**99649**	**518737**	**129619**	**29495**	**37437**	**18216**	**20151**	**51878**
	k	**48727**	**262139**	**79084**	**14508**	**18180**	**8921**	**9931**	**25356**
Miasta na prawach powiatu: *Cities with powiat status:*									
Chorzów	o	15603	74974	19760	4555	5815	2973	3160	7672
	k	7604	37898	12379	2227	2754	1464	1514	3835
Katowice	o	36094	208194	57546	10671	13582	6417	7558	20491
	k	17652	105574	35063	5256	6618	3120	3692	10032
Mysłowice	o	10970	53220	10847	3300	4131	1973	2040	5414
	k	5344	26814	6514	1607	2018	952	1033	2686
Ruda Śląska	o	20561	98611	21497	6117	7652	3816	4153	10240
	k	9958	49545	13059	2981	3691	1894	2034	4925
Siemianowice Śląskie	o	9133	47862	11639	2732	3395	1705	1810	4457
	k	4552	24206	7049	1366	1701	813	922	2137
Świętochłowice	o	7288	35876	8330	2120	2862	1332	1430	3604
	k	3617	18102	5020	1071	1398	678	736	1741
Podregion *(Subregion)* rybnicki	**o**	**94812**	**448153**	**94473**	**27814**	**36217**	**17883**	**19646**	**47051**
	k	**46195**	**224703**	**55522**	**13561**	**17573**	**8818**	**9556**	**23052**
Powiaty: *Powiats:*									
raciborski	o	14370	78490	16502	3949	5575	3013	3308	8150
	k	6997	39593	10034	1895	2737	1441	1534	4029
rybnicki	o	12325	54246	10579	3640	4712	2270	2538	5997
	k	5947	26800	6329	1773	2247	1142	1205	2829
wodzisławski	o	23666	109681	24682	7021	9035	4466	4943	11641
	k	11530	55030	14582	3387	4407	2188	2441	5755
Miasta na prawach powiatu: *Cities with powiat status:*									
Jastrzębie-Zdrój	o	13242	62307	15245	3833	5219	2560	2989	7115
	k	6503	31105	8656	1904	2524	1295	1469	3463
Rybnik	o	21054	98761	20237	6311	7837	3774	4091	10101
	k	10313	49392	11966	3134	3806	1833	2054	4949
Żory	o	10155	44668	7228	3060	3839	1800	1777	4047
	k	4905	22783	3955	1468	1852	919	853	2027
Podregion *(Subregion)* sosnowiecki	**o**	**89315**	**489485**	**118930**	**26478**	**34062**	**16766**	**18039**	**44105**
	k	**43477**	**247437**	**72527**	**12958**	**16460**	**8228**	**8790**	**21809**
Powiaty: *Powiats:*									
będziński	o	20004	104462	26271	5954	7808	3647	3958	8943
	k	9669	53040	16083	2941	3712	1741	1924	4408
zawierciański	o	16015	83675	21322	4604	6218	3254	3437	8379
	k	7766	41743	12913	2216	2994	1657	1720	4131
Miasta na prawach powiatu: *Cities with powiat status:*									
Dąbrowa Górnicza	o	16021	87903	19452	4886	6067	2872	2960	7149
	k	7826	44553	11773	2405	2928	1425	1423	3524
Jaworzno	o	12443	66092	14796	3630	4728	2347	2622	6764
	k	6056	32919	9040	1766	2313	1124	1246	3355
Sosnowiec	o	24832	147353	37089	7404	9241	4646	5062	12870
	k	12160	75182	22718	3630	4513	2281	2477	6391
Podregion *(Subregion)* tyski	**o**	**61669**	**278999**	**52284**	**18514**	**22842**	**11187**	**11698**	**28771**
	k	**30263**	**140131**	**31154**	**8975**	**11240**	**5486**	**5752**	**14230**
Powiaty: *Powiats:*									
bieruńsko-lędziński	o	9470	42010	7335	2823	3496	1773	1854	4669
	k	4623	20807	4354	1383	1692	852	931	2288
mikołowski	o	15132	67405	13570	4531	5731	2739	2932	7177
	k	7361	33813	8143	2204	2800	1354	1400	3495
pszczyński	o	18695	78071	12643	5480	6904	3635	3770	8782
	k	9243	39064	7539	2669	3393	1774	1882	4389
Miasto na prawach powiatu: *City with powiat status:*									
Tychy	o	18372	91513	18736	5680	6711	3040	3142	8143
	k	9036	46447	11118	2719	3355	1506	1539	4058

TABL. 3 (18). **RUCH NATURALNY LUDNOŚCI W 2014 R.**
VITAL STATISTICS IN 2014

WYSZCZEGÓLNIENIE *SPECIFICATION* gmina miejska *urban gmina* gmina miejsko-wiejska *urban-rural gmina* w tym miasto *of which city* gmina wiejska *rural gmina*	Małżeństwa *Marriages*	Urodzenia żywe *Live births*	Zgony *Deaths* ogółem *total*	Zgony *Deaths* w tym niemowląt *of which infants*	Przyrost naturalny *Natural increase*	Małżeństwa *Marriages*	Urodzenia żywe *Live births*	Zgony *Deaths* ogółem *total*	Zgony *Deaths* w tym niemowląt[a] *of which infants*[a]	Przyrost naturalny *Natural increase*
	w liczbach bezwzględnych *in absolute numbers*					na 1000 ludności *per 1000 population*				
W O J E W Ó D Z T W O *V O I V O D S H I P*	**22765**	**42720**	**47831**	**210**	**-5111**	**5,0**	**9,3**	**10,4**	**4,9**	**-1,1**
PODREGION *(SUBREGION)* BIELSKI	**3333**	**6789**	**6287**	**34**	**502**	**5,0**	**10,2**	**9,5**	**5,0**	**0,8**
Powiat bielski	**862**	**1677**	**1366**	**8**	**311**	**5,4**	**10,4**	**8,5**	**4,8**	**1,9**
Gmina miejska:										
Szczyrk	27	58	63	–	-5	4,7	10,1	10,9	–	-0,9
Gminy miejsko-wiejskie:										
Czechowice-Dziedzice	231	442	374	1	68	5,2	9,9	8,3	2,3	1,5
w tym miasto	168	331	309	1	22	4,7	9,3	8,7	3,0	0,6
Wilamowice	95	193	133	3	60	5,7	11,5	7,9	15,5	3,6
w tym miasto	19	44	32	1	12	6,2	14,5	10,5	22,7	3,9
Gminy wiejskie:										
Bestwina	67	128	96	1	32	6,0	11,4	8,5	7,8	2,8
Buczkowice	65	122	112	–	10	5,9	11,0	10,1	–	0,9
Jasienica	140	258	204	1	54	6,1	11,2	8,9	3,9	2,3
Jaworze	36	64	58	1	6	5,2	9,2	8,3	15,6	0,9
Kozy	64	160	96	–	64	5,1	12,7	7,6	–	5,1
Porąbka	89	143	126	–	17	5,8	9,3	8,2	–	1,1
Wilkowice	48	109	104	1	5	3,6	8,3	7,9	9,2	0,4
Powiat cieszyński	**924**	**1847**	**1576**	**8**	**271**	**5,2**	**10,4**	**8,9**	**4,3**	**1,5**
Gminy miejskie:										
Cieszyn	177	343	370	1	-27	4,9	9,6	10,3	2,9	-0,8
Ustroń	77	123	159	1	-36	4,8	7,7	9,9	8,1	-2,2
Wisła	69	111	105	2	6	6,1	9,8	9,3	18,0	0,5
Gminy miejsko-wiejskie:										
Skoczów	126	264	229	–	35	4,7	9,9	8,6	–	1,3
w tym miasto	55	131	132	–	-1	3,7	8,9	9,0	–	-0,1
Strumień	82	165	91	3	74	6,4	12,8	7,1	18,2	5,7
w tym miasto	28	39	28	1	11	7,7	10,7	7,7	25,6	3,0
Gminy wiejskie:										
Brenna	58	109	105	–	4	5,3	9,9	9,5	–	0,4
Chybie	44	107	74	–	33	4,6	11,2	7,7	–	3,5
Dębowiec	31	56	49	–	7	5,4	9,8	8,5	–	1,2
Goleszów	71	140	117	–	23	5,5	10,8	9,0	–	1,8
Haźlach	58	125	86	1	39	5,5	11,8	8,1	8,0	3,7
Istebna	64	163	100	–	63	5,4	13,7	8,4	–	5,3
Zebrzydowice	67	141	91	–	50	5,1	10,7	6,9	–	3,8

a Na 1000 urodzeń żywych.
a Per 1000 live births.

TABL. 3 (18). **RUCH NATURALNY LUDNOŚCI W 2014 R. (cd.)**
VITAL STATISTICS IN 2014 (cont.)

WYSZCZEGÓLNIENIE *SPECIFICATION* gmina miejska *urban gmina* gmina miejsko-wiejska *urban-rural gmina* w tym miasto *of which city* gmina wiejska *rural gmina*	Małżeństwa *Marriages*	Urodzenia żywe *Live births*	Zgony *Deaths* ogółem *total*	Zgony *Deaths* w tym niemowląt *of which infants*	Przyrost naturalny *Natural increase*	Małżeństwa *Marriages*	Urodzenia żywe *Live births*	Zgony *Deaths* ogółem *total*	Zgony *Deaths* w tym niemowląt[a] *of which infants*[a]	Przyrost naturalny *Natural increase*
	w liczbach bezwzględnych *in absolute numbers*					na 1000 ludności *per 1000 population*				
PODREGION *(SUBREGION)* BIELSKI (dok.) *(cont.)*										
Powiat żywiecki	**729**	**1592**	**1547**	**8**	**45**	**4,8**	**10,4**	**10,1**	**5,0**	**0,3**
Gmina miejska:										
Żywiec	159	308	330	1	-22	5,0	9,6	10,3	3,2	-0,7
Gminy wiejskie:										
Czernichów	28	67	60	–	7	4,1	9,9	8,8	–	1,0
Gilowice	28	82	45	1	37	4,6	13,3	7,3	12,2	6,0
Jeleśnia	61	130	160	–	-30	4,5	9,7	11,9	–	-2,2
Koszarawa	17	24	25	–	-1	7,0	9,8	10,3	–	-0,4
Lipowa	58	95	97	–	-2	5,6	9,2	9,4	–	-0,2
Łękawica	16	56	54	–	2	3,6	12,6	12,1	–	0,4
Łodygowice	68	168	134	1	34	4,9	12,1	9,6	6,0	2,4
Milówka	43	120	98	2	22	4,3	11,9	9,7	16,7	2,2
Radziechowy-Wieprz	64	155	116	2	39	4,9	11,9	8,9	12,9	3,0
Rajcza	40	76	105	–	-29	4,4	8,4	11,6	–	-3,2
Ślemień	24	32	37	–	-5	6,8	9,1	10,6	–	-1,4
Świnna	29	67	94	1	-27	3,6	8,2	11,6	14,9	-3,3
Ujsoły	27	40	56	–	-16	5,9	8,7	12,2	–	-3,5
Węgierska Górka	67	172	136	–	36	4,4	11,4	9,0	–	2,4
Miasto na prawach powiatu: ***City with powiat status:***										
Bielsko-Biała	**818**	**1673**	**1798**	**10**	**-125**	**4,7**	**9,6**	**10,4**	**6,0**	**-0,7**
PODREGION *(SUBREGION)* BYTOMSKI	**2170**	**3947**	**4739**	**12**	**-792**	**4,9**	**8,9**	**10,6**	**3,0**	**-1,8**
Powiat lubliniecki	**408**	**707**	**711**	**2**	**-4**	**5,3**	**9,2**	**9,2**	**2,8**	**-0,1**
Gmina miejska:										
Lubliniec	120	211	258	–	-47	4,9	8,7	10,6	–	-1,9
Gmina miejsko-wiejska:										
Woźniki	51	85	96	–	-11	5,3	8,8	9,9	–	-1,1
w tym miasto	24	32	39	–	-7	5,4	7,2	8,8	–	-1,6
Gminy wiejskie:										
Boronów	23	32	24	–	8	6,9	9,6	7,2	–	2,4
Ciasna	43	54	64	–	-10	5,6	7,0	8,3	–	-1,3
Herby	34	65	54	–	11	4,9	9,4	7,8	–	1,6
Kochanowice	37	75	63	–	12	5,4	10,9	9,2	–	1,8
Koszęcin	66	112	102	1	10	5,6	9,5	8,6	8,9	0,8
Pawonków	34	73	50	1	23	5,2	11,1	7,6	13,7	3,5

[a] Na 1000 urodzeń żywych.

[a] *Per 1000 live births.*

TABL. 3 (18). **RUCH NATURALNY LUDNOŚCI W 2014 R. (cd.)**
VITAL STATISTICS IN 2014 (cont.)

WYSZCZEGÓLNIENIE *SPECIFICATION* gmina miejska *urban gmina* gmina miejsko-wiejska *urban-rural gmina* w tym miasto *of which city* gmina wiejska *rural gmina*	Małżeństwa *Marriages*	Urodzenia żywe *Live births*	Zgony *Deaths* ogółem *total*	Zgony *Deaths* w tym niemowląt *of which infants*	Przyrost naturalny *Natural increase*	Małżeństwa *Marriages*	Urodzenia żywe *Live births*	Zgony *Deaths* ogółem *total*	Zgony *Deaths* w tym niemowląt[a] *of which infants*[a]	Przyrost naturalny *Natural increase*
	w liczbach bezwzględnych *in absolute numbers*					na 1000 ludności *per 1000 population*				
PODREGION *(SUBREGION)* BYTOMSKI (dok.) *(cont.)*										
Powiat tarnogórski	**643**	**1221**	**1386**	**4**	**-165**	**4,6**	**8,8**	**10,0**	**3,3**	**-1,2**
Gminy miejskie:										
Kalety	38	69	96	–	-27	4,4	8,0	11,2	–	-3,1
Miasteczko Śląskie	33	63	70	–	-7	4,4	8,5	9,4	–	-0,9
Radzionków	68	153	155	1	-2	4,0	9,0	9,1	6,5	-0,1
Tarnowskie Góry	304	559	649	2	-90	5,0	9,2	10,6	3,6	-1,5
Gminy wiejskie:										
Krupski Młyn	12	22	33	–	-11	3,7	6,7	10,0	–	-3,3
Ożarowice	36	58	56	–	2	6,4	10,3	9,9	–	0,4
Świerklaniec	56	88	101	1	-13	4,8	7,5	8,7	11,4	-1,1
Tworóg	32	61	86	–	-25	4,0	7,6	10,7	–	-3,1
Zbrosławice	64	148	140	–	8	4,1	9,4	8,9	–	0,5
Miasta na prawach powiatu:										
Cities with powiat status:										
Bytom	**799**	**1504**	**1998**	**4**	**-494**	**4,6**	**8,7**	**11,6**	**2,7**	**-2,9**
Piekary Śląskie	**320**	**515**	**644**	**2**	**-129**	**5,6**	**9,0**	**11,3**	**3,9**	**-2,3**
PODREGION *(SUBREGION)* CZĘSTOCHOWSKI	**2423**	**4300**	**5919**	**15**	**-1619**	**4,6**	**8,2**	**11,3**	**3,5**	**-3,1**
Powiat częstochowski	**615**	**1130**	**1501**	**2**	**-371**	**4,5**	**8,3**	**11,1**	**1,8**	**-2,7**
Gminy miejsko-wiejskie:										
Blachownia	45	108	141	–	-33	3,4	8,2	10,7	–	-2,5
w tym miasto	37	77	109	–	-32	3,8	7,8	11,1	–	-3,3
Koniecpol	54	71	135	–	-64	5,5	7,2	13,7	–	-6,5
w tym miasto	27	46	82	–	-36	4,4	7,5	13,4	–	-5,9
Gminy wiejskie:										
Dąbrowa Zielona	14	25	59	–	-34	3,5	6,3	14,8	–	-8,5
Janów	23	61	59	1	2	3,8	10,2	9,8	16,4	0,3
Kamienica Polska	19	48	57	–	-9	3,4	8,5	10,1	–	-1,6
Kłomnice	64	98	166	–	-68	4,7	7,1	12,1	–	-4,9
Konopiska	53	102	114	–	-12	5,0	9,5	10,7	–	-1,1
Kruszyna	23	55	41	–	14	4,7	11,2	8,4	–	2,9
Lelów	24	42	77	1	-35	4,8	8,5	15,6	23,8	-7,1
Mstów	49	81	110	–	-29	4,6	7,5	10,2	–	-2,7
Mykanów	65	125	136	–	-11	4,4	8,4	9,2	–	-0,7
Olsztyn	45	66	80	–	-14	6,2	9,1	11,0	–	-1,9
Poczesna	63	118	124	–	-6	4,9	9,2	9,7	–	-0,5
Przyrów	17	32	58	–	-26	4,4	8,2	14,9	–	-6,7
Rędziny	44	76	112	–	-36	4,4	7,5	11,1	–	-3,6
Starcza	13	22	32	–	-10	4,6	7,7	11,3	–	-3,5

[a] Na 1000 urodzeń żywych.

[a] *Per 1000 live births.*

TABL. 3 (18). **RUCH NATURALNY LUDNOŚCI W 2014 R. (cd.)**
VITAL STATISTICS IN 2014 (cont.)

WYSZCZEGÓLNIENIE *SPECIFICATION*	Małżeństwa *Marriages*	Urodzenia żywe *Live births*	Zgony *Deaths* ogółem *total*	Zgony *Deaths* w tym niemowląt *of which infants*	Przyrost naturalny *Natural increase*	Małżeństwa *Marriages*	Urodzenia żywe *Live births*	Zgony *Deaths* ogółem *total*	Zgony *Deaths* w tym niemowląt[a] *of which infants*[a]	Przyrost naturalny *Natural increase*
gmina miejska *urban gmina* / gmina miejsko-wiejska *urban-rural gmina* / w tym miasto *of which city* / gmina wiejska *rural gmina*	w liczbach bezwzględnych *in absolute numbers*					na 1000 ludności *per 1000 population*				
PODREGION *(SUBREGION)* CZĘSTOCHOWSKI (cd.) *(cont.)*										
Powiat kłobucki	**432**	**749**	**895**	**2**	**-146**	**5,1**	**8,8**	**10,5**	**2,7**	**-1,7**
Gminy miejsko-wiejskie:										
Kłobuck	105	153	215	–	-62	5,1	7,4	10,4	–	-3,0
w tym miasto	65	87	141	–	-54	4,9	6,6	10,7	–	-4,1
Krzepice	54	86	99	–	-13	5,9	9,3	10,7	–	-1,4
w tym miasto	21	43	39	–	4	4,7	9,6	8,7	–	0,9
Gminy wiejskie:										
Lipie	41	63	62	–	1	6,4	9,8	9,6	–	0,2
Miedźno	33	68	72	–	-4	4,3	8,9	9,5	–	-0,5
Opatów	46	74	67	1	7	6,7	10,8	9,8	13,5	1,0
Panki	24	38	59	–	-21	4,7	7,5	11,6	–	-4,1
Popów	34	59	65	1	-6	5,7	9,8	10,8	16,9	-1,0
Przystajń	26	54	65	–	-11	4,4	9,1	10,9	–	-1,8
Wręczyca Wielka	69	154	191	–	-37	3,9	8,7	10,8	–	-2,1
Powiat myszkowski	**341**	**636**	**784**	**1**	**-148**	**4,7**	**8,8**	**10,9**	**1,6**	**-2,1**
Gmina miejska:										
Myszków	126	275	321	–	-46	3,9	8,4	9,8	–	-1,4
Gminy miejsko-wiejskie:										
Koziegłowy	80	129	173	–	-44	5,6	9,0	12,0	–	-3,1
w tym miasto	10	21	19	–	2	4,1	8,6	7,7	–	0,8
Żarki	46	84	87	–	-3	5,5	10,0	10,4	–	-0,4
w tym miasto	26	49	39	–	10	5,8	10,9	8,7	–	2,2
Gminy wiejskie:										
Niegowa	35	71	71	1	–	6,1	12,4	12,4	14,1	–
Poraj	54	77	132	–	-55	4,9	7,0	12,0	–	-5,0
Miasto na prawach powiatu: ***City with powiat status:***										
Częstochowa	**1035**	**1785**	**2739**	**10**	**-954**	**4,5**	**7,7**	**11,8**	**5,6**	**-4,1**
PODREGION *(SUBREGION)* GLIWICKI	**2366**	**4333**	**4788**	**28**	**-455**	**4,9**	**9,1**	**10,0**	**6,5**	**-1,0**
Powiat gliwicki	**530**	**1126**	**1170**	**7**	**-44**	**4,6**	**9,8**	**10,1**	**6,2**	**-0,4**
Gminy miejskie:										
Knurów	180	388	369	–	19	4,6	9,9	9,4	–	0,5
Pyskowice	90	164	204	2	-40	4,8	8,8	11,0	12,2	-2,2

a Na 1000 urodzeń żywych.
a Per 1000 live births.

TABL. 3 (18). **RUCH NATURALNY LUDNOŚCI W 2014 R. (cd.)**
VITAL STATISTICS IN 2014 (cont.)

WYSZCZEGÓLNIENIE *SPECIFICATION* gmina miejska *urban gmina* gmina miejsko-wiejska *urban-rural gmina* w tym miasto *of which city* gmina wiejska *rural gmina*	Małżeństwa *Marriages*	Urodzenia żywe *Live births*	Zgony *Deaths* ogółem *total*	Zgony *Deaths* w tym niemowląt *of which infants*	Przyrost naturalny *Natural increase*	Małżeństwa *Marriages*	Urodzenia żywe *Live births*	Zgony *Deaths* ogółem *total*	Zgony *Deaths* w tym niemowląt[a] *of which infants*[a]	Przyrost naturalny *Natural increase*
	w liczbach bezwzględnych *in absolute numbers*					na 1000 ludności *per 1000 population*				
PODREGION *(SUBREGION)* GLIWICKI (dok.) *(cont.)*										
Powiat gliwicki (dok.) *(cont.)*										
Gminy miejsko-wiejskie:										
Sośnicowice	48	87	87	1	–	5,5	10,0	10,0	11,5	–
w tym miasto	10	19	28	–	-9	5,4	10,3	15,2	–	-4,9
Toszek	40	92	104	–	-12	4,2	9,7	11,0	–	-1,3
w tym miasto	11	31	40	–	-9	3,0	8,5	11,0	–	-2,5
Gminy wiejskie:										
Gierałtowice	44	123	114	2	9	3,8	10,6	9,9	16,3	0,8
Pilchowice	43	130	128	1	2	3,8	11,4	11,2	7,7	0,2
Rudziniec	57	89	113	1	-24	5,4	8,4	10,7	11,2	-2,3
Wielowieś	28	53	51	–	2	4,7	9,0	8,6	–	0,3
Miasta na prawach powiatu: ***Cities with powiat status:***										
Gliwice	**987**	**1664**	**1903**	**9**	**-239**	**5,3**	**9,0**	**10,3**	**5,4**	**-1,3**
Zabrze	**849**	**1543**	**1715**	**12**	**-172**	**4,8**	**8,7**	**9,6**	**7,8**	**-1,0**
PODREGION *(SUBREGION)* KATOWICKI	**3626**	**6942**	**8601**	**33**	**-1659**	**4,8**	**9,3**	**11,5**	**4,8**	**-2,2**
Miasta na prawach powiatu: ***Cities with powiat status:***										
Chorzów	**502**	**1052**	**1457**	**8**	**-405**	**4,5**	**9,5**	**13,2**	**7,6**	**-3,7**
Katowice	**1416**	**2539**	**3422**	**5**	**-883**	**4,7**	**8,4**	**11,3**	**2,0**	**-2,9**
Mysłowice	**396**	**753**	**768**	**5**	**-15**	**5,3**	**10,0**	**10,2**	**6,6**	**-0,2**
Ruda Śląska	**757**	**1420**	**1563**	**6**	**-143**	**5,4**	**10,1**	**11,1**	**4,2**	**-1,0**
Siemianowice Śląskie	**306**	**691**	**791**	**7**	**-100**	**4,5**	**10,1**	**11,5**	**10,1**	**-1,5**
Świętochłowice	**249**	**487**	**600**	**2**	**-113**	**4,8**	**9,4**	**11,6**	**4,1**	**-2,2**
PODREGION *(SUBREGION)* RYBNICKI	**3603**	**6351**	**5811**	**34**	**540**	**5,7**	**10,0**	**9,1**	**5,4**	**0,8**
Powiat raciborski	**515**	**928**	**1053**	**5**	**-125**	**4,7**	**8,5**	**9,6**	**5,4**	**-1,1**
Gmina miejska:										
Racibórz	273	459	536	4	-77	4,9	8,2	9,6	8,7	-1,4
Gminy miejsko-wiejskie:										
Krzanowice	22	49	64	1	-15	3,7	8,3	10,9	20,4	-2,6
w tym miasto	10	19	21	1	-2	4,6	8,7	9,6	52,6	-0,9
Kuźnia Raciborska	59	91	114	–	-23	4,9	7,6	9,5	–	-1,9
w tym miasto	29	34	53	–	-19	5,3	6,2	9,7	–	-3,5

[a] Na 1000 urodzeń żywych.

[a] *Per 1000 live births.*

TABL. 3 (18). **RUCH NATURALNY LUDNOŚCI W 2014 R. (cd.)**
VITAL STATISTICS IN 2014 (cont.)

WYSZCZEGÓLNIENIE *SPECIFICATION* gmina miejska *urban gmina* gmina miejsko-wiejska *urban-rural gmina* w tym miasto *of which city* gmina wiejska *rural gmina*	Małżeństwa *Marriages*	Urodzenia żywe *Live births*	Zgony *Deaths* ogółem *total*	Zgony *Deaths* w tym niemowląt *of which infants*	Przyrost naturalny *Natural increase*	Małżeństwa *Marriages*	Urodzenia żywe *Live births*	Zgony *Deaths* ogółem *total*	Zgony *Deaths* w tym niemowląt[a] *of which infants*[a]	Przyrost naturalny *Natural increase*
	w liczbach bezwzględnych *in absolute numbers*					na 1000 ludności *per 1000 population*				
PODREGION *(SUBREGION)* RYBNICKI (dok.) *(cont.)*										
Powiat raciborski (dok.) *(cont.)*										
Gminy wiejskie:										
Kornowac	18	51	48	–	3	3,6	10,1	9,5	–	0,6
Krzyżanowice	43	99	102	–	-3	3,8	8,7	9,0	–	-0,3
Nędza	32	74	81	–	-7	4,4	10,1	11,0	–	-1,0
Pietrowice Wielkie	33	68	64	–	4	4,8	9,9	9,3	–	0,6
Rudnik	35	37	44	–	-7	6,8	7,2	8,5	–	-1,4
Powiat rybnicki	**488**	**805**	**774**	**8**	**31**	**6,3**	**10,5**	**10,0**	**9,9**	**0,4**
Gmina miejsko-wiejska:										
Czerwionka-Leszczyny	261	389	436	5	-47	6,2	9,3	10,4	12,9	-1,1
w tym miasto	178	278	306	5	-28	6,3	9,8	10,8	18,0	-1,0
Gminy wiejskie:										
Gaszowice	59	112	90	2	22	6,3	12,0	9,7	17,9	2,4
Jejkowice	26	52	41	–	11	6,5	12,9	10,2	–	2,7
Lyski	56	93	99	–	-6	5,8	9,7	10,3	–	-0,6
Świerklany	86	159	108	1	51	7,1	13,2	9,0	6,3	4,2
Powiat wodzisławski	**914**	**1635**	**1527**	**5**	**108**	**5,8**	**10,4**	**9,7**	**3,1**	**0,7**
Gminy miejskie:										
Pszów	93	146	128	1	18	6,5	10,2	9,0	6,8	1,3
Radlin	101	174	190	–	-16	5,6	9,7	10,6	–	-0,9
Rydułtowy	133	250	240	–	10	6,1	11,4	11,0	–	0,5
Wodzisław Śląski	267	474	477	2	-3	5,5	9,7	9,8	4,2	-0,1
Gminy wiejskie:										
Godów	67	132	113	–	19	5,0	9,8	8,4	–	1,4
Gorzyce	126	208	212	2	-4	6,1	10,0	10,2	9,6	-0,2
Lubomia	47	90	70	–	20	5,9	11,3	8,8	–	2,5
Marklowice	32	61	46	–	15	5,9	11,2	8,4	–	2,8
Mszana	48	100	51	–	49	6,4	13,4	6,8	–	6,6
Miasta na prawach powiatu: ***Cities with powiat status:***										
Jastrzębie-Zdrój	**455**	**824**	**742**	**4**	**82**	**5,0**	**9,0**	**8,1**	**4,9**	**0,9**
Rybnik	**866**	**1449**	**1274**	**10**	**175**	**6,2**	**10,3**	**9,1**	**6,9**	**1,2**
Żory	**365**	**710**	**441**	**2**	**269**	**5,9**	**11,4**	**7,1**	**2,8**	**4,3**
PODREGION *(SUBREGION)* SOSNOWIECKI	**3106**	**5700**	**8272**	**23**	**-2572**	**4,4**	**8,1**	**11,8**	**4,0**	**-3,7**
Powiat będziński	**664**	**1212**	**1782**	**3**	**-570**	**4,4**	**8,0**	**11,8**	**2,5**	**-3,8**
Gminy miejskie:										
Będzin	279	496	730	1	-234	4,8	8,5	12,5	2,0	-4,0
Czeladź	120	248	394	–	-146	3,7	7,6	12,0	–	-4,4
Sławków	31	55	68	–	-13	4,3	7,7	9,5	–	-1,8
Wojkowice	54	70	113	–	-43	5,9	7,7	12,4	–	-4,7

a Na 1000 urodzeń żywych.

a Per 1000 live births.

TABL. 3 (18). **RUCH NATURALNY LUDNOŚCI W 2014 R. (cd.)**
VITAL STATISTICS IN 2014 (cont.)

WYSZCZEGÓLNIENIE *SPECIFICATION* gmina miejska *urban gmina* gmina miejsko-wiejska *urban-rural gmina* w tym miasto *of which city* gmina wiejska *rural gmina*	Małżeństwa *Marriages*	Urodzenia żywe *Live births*	Zgony *Deaths* ogółem *total*	Zgony *Deaths* w tym niemowląt *of which infants*	Przyrost naturalny *Natural increase*	Małżeństwa *Marriages*	Urodzenia żywe *Live births*	Zgony *Deaths* ogółem *total*	Zgony *Deaths* w tym niemowląt[a] *of which infants*[a]	Przyrost naturalny *Natural increase*
	w liczbach bezwzględnych *in absolute numbers*					na 1000 ludności *per 1000 population*				
PODREGION *(SUBREGION)* SOSNOWIECKI (dok.) *(cont.)*										
Powiat będziński (dok.) *(cont.)*										
Gmina miejsko-wiejska:										
Siewierz	44	109	117	1	-8	3,6	8,9	9,5	9,2	-0,7
w tym miasto	17	44	54	1	-10	3,1	8,0	9,9	22,7	-1,8
Gminy wiejskie:										
Bobrowniki	44	81	136	–	-55	3,7	6,8	11,4	–	-4,6
Mierzęcice	33	64	87	1	-23	4,4	8,4	11,5	15,6	-3,0
Psary	59	89	137	–	-48	5,0	7,5	11,6	–	-4,1
Powiat zawierciański	**537**	**982**	**1542**	**4**	**-560**	**4,4**	**8,1**	**12,7**	**4,1**	**-4,6**
Gminy miejskie:										
Poręba	32	65	104	–	-39	3,6	7,4	11,8	–	-4,4
Zawiercie	205	390	643	1	-253	4,0	7,6	12,6	2,6	-5,0
Gminy miejsko-wiejskie:										
Łazy	64	128	215	–	-87	4,0	8,0	13,4	–	-5,4
w tym miasto	23	59	95	–	-36	3,3	8,4	13,6	–	-5,1
Ogrodzieniec	50	69	129	2	-60	5,3	7,4	13,8	29,0	-6,4
w tym miasto	21	32	67	–	-35	4,8	7,3	15,4	–	-8,0
Pilica	55	72	115	1	-43	6,2	8,2	13,0	13,9	-4,9
w tym miasto	14	17	26	1	-9	7,2	8,7	13,4	58,8	-4,6
Szczekociny	42	72	87	–	-15	5,2	9,0	10,8	–	-1,9
w tym miasto	17	32	33	–	-1	4,5	8,6	8,8	–	-0,3
Gminy wiejskie:										
Irządze	16	23	52	–	-29	5,8	8,3	18,8	–	-10,5
Kroczyce	20	59	68	–	-9	3,2	9,3	10,7	–	-1,4
Włodowice	29	52	61	–	-9	5,5	9,8	11,5	–	-1,7
Żarnowiec	24	52	68	–	-16	5,0	10,9	14,3	–	-3,4
Miasta na prawach powiatu: ***Cities with powiat status:***										
Dąbrowa Górnicza	**520**	**1039**	**1363**	**3**	**-324**	**4,2**	**8,4**	**11,0**	**2,9**	**-2,6**
Jaworzno	**473**	**831**	**1055**	**5**	**-224**	**5,1**	**8,9**	**11,3**	**6,0**	**-2,4**
Sosnowiec	**912**	**1636**	**2530**	**8**	**-894**	**4,3**	**7,8**	**12,0**	**4,9**	**-4,3**

[a] Na 1000 urodzeń żywych.
[a] *Per 1000 live births.*

TABL. 3 (18). **RUCH NATURALNY LUDNOŚCI W 2014 R. (dok.)**
VITAL STATISTICS IN 2014 (cont.)

WYSZCZEGÓLNIENIE *SPECIFICATION* gmina miejska *urban gmina* gmina miejsko-wiejska *urban-rural gmina* w tym miasto *of which city* gmina wiejska *rural gmina*	Małżeństwa *Marriages*	Urodzenia żywe *Live births*	Zgony *Deaths* ogółem *total*	Zgony *Deaths* w tym niemowląt *of which infants*	Przyrost naturalny *Natural increase*	Małżeństwa *Marriages*	Urodzenia żywe *Live births*	Zgony *Deaths* ogółem *total*	Zgony *Deaths* w tym niemowląt[a] *of which infants*[a]	Przyrost naturalny *Natural increase*
	w liczbach bezwzględnych *in absolute numbers*					na 1000 ludności *per 1000 population*				
PODREGION *(SUBREGION)* TYSKI	**2138**	**4358**	**3414**	**31**	**944**	**5,4**	**11,1**	**8,7**	**7,1**	**2,4**
Powiat bieruńsko-lędziński	**314**	**713**	**472**	**6**	**241**	**5,3**	**12,1**	**8,0**	**8,4**	**4,1**
Gminy miejskie:										
Bieruń	118	236	142	–	94	6,0	12,0	7,2	–	4,8
Imielin	37	98	86	2	12	4,3	11,3	9,9	20,4	1,4
Lędziny	92	214	148	2	66	5,5	12,8	8,9	9,3	3,9
Gminy wiejskie:										
Bojszowy	39	89	51	1	38	5,2	11,9	6,8	11,2	5,1
Chełm Śląski	28	76	45	1	31	4,5	12,3	7,3	13,2	5,0
Powiat mikołowski	**518**	**1039**	**940**	**9**	**99**	**5,4**	**10,8**	**9,8**	**8,7**	**1,0**
Gminy miejskie:										
Łaziska Górne	131	218	223	2	-5	5,8	9,7	9,9	9,2	-0,2
Mikołów	203	419	388	4	31	5,1	10,5	9,7	9,5	0,8
Orzesze	106	247	207	3	40	5,3	12,3	10,3	12,1	2,0
Gminy wiejskie:										
Ornontowice	35	67	47	–	20	5,9	11,3	7,9	–	3,4
Wyry	43	88	75	–	13	5,6	11,5	9,8	–	1,7
Powiat pszczyński	**603**	**1287**	**862**	**10**	**425**	**5,5**	**11,8**	**7,9**	**7,8**	**3,9**
Gmina miejsko-wiejska:										
Pszczyna	260	616	466	4	150	5,0	12,0	9,0	6,5	2,9
w tym miasto	132	278	240	2	38	5,1	10,7	9,2	7,2	1,5
Gminy wiejskie:										
Goczałkowice-Zdrój	22	58	56	–	2	3,3	8,8	8,5	–	0,3
Kobiór	27	58	53	1	5	5,5	11,9	10,9	17,2	1,0
Miedźna	100	169	89	2	80	6,2	10,5	5,5	11,8	5,0
Pawłowice	122	222	123	2	99	6,8	12,3	6,8	9,0	5,5
Suszec	72	164	75	1	89	6,0	13,7	6,3	6,1	7,5
Miasto na prawach powiatu: ***City with powiat status:***										
Tychy	**703**	**1319**	**1140**	**6**	**179**	**5,5**	**10,2**	**8,9**	**4,5**	**1,4**

a Na 1000 urodzeń żywych.
a Per 1000 live births.

TABL. 4 (19). **MAŁŻEŃSTWA, ROZWODY I SEPARACJE W 2014 R.**
MARRIAGES, DIVORCES AND SEPARATIONS IN 2014

WYSZCZEGÓLNIENIE *SPECIFICATION*	Małżeństwa *Marriages*				Rozwody *Divorces*			Separacje *Separations*		
	ogółem *total*	w tym miasta *of which urban areas*	z ogółem *of total*		ogółem *total*	w tym miasta *of which urban areas*	na 1000 ludności *per 1000 population*	ogółem *total*	w tym miasta *of which urban areas*	na 10 tys. ludności *per 10 thous. population*
			cywilne *civil*	wyznaniowe[a] *religious*[a]						
W O J E W Ó D Z T W O ..... ***V O I V O D S H I P***	**22765**	**17413**	**9584**	**13181**	**8230**	**7006**	**1,8**	**336**	**274**	**0,7**
Podregion *(Subregion)* bielski	**3333**	**1597**	**1128**	**2205**	**1175**	**740**	**1,8**	**30**	**12**	**0,5**
Powiaty: *Powiats:*										
bielski	862	214	249	613	266	87	1,7	6	1	0,4
cieszyński	924	406	336	588	311	183	1,8	10	3	0,6
żywiecki	729	159	207	522	187	59	1,2	6	–	0,4
Miasto na prawach powiatu: *City with powiat status:*										
Bielsko-Biała	818	818	336	482	411	411	2,4	8	8	0,5
Podregion *(Subregion)* bytomski	**2170**	**1706**	**947**	**1223**	**799**	**697**	**1,8**	**19**	**16**	**0,4**
Powiaty: *Powiats:*										
lubliniecki	408	144	152	256	109	66	1,4	4	3	0,5
tarnogórski	643	443	243	400	229	170	1,7	8	6	0,6
Miasta na prawach powiatu: *Cities with powiat status:*										
Bytom	799	799	433	366	373	373	2,2	6	6	0,3
Piekary Śląskie	320	320	119	201	88	88	1,5	1	1	0,2
Podregion *(Subregion)* częstochowski	**2423**	**1347**	**885**	**1538**	**925**	**644**	**1,8**	**32**	**24**	**0,6**
Powiaty: *Powiats:*										
częstochowski	615	64	182	433	204	32	1,5	4	1	0,3
kłobucki	432	86	147	285	109	30	1,3	6	3	0,7
myszkowski	341	162	101	240	127	97	1,8	3	1	0,4
Miasto na prawach powiatu: *City with powiat status:*										
Częstochowa	1035	1035	455	580	485	485	2,1	19	19	0,8
Podregion *(Subregion)* gliwicki	**2366**	**2127**	**1144**	**1222**	**964**	**899**	**2,0**	**23**	**21**	**0,5**
Powiat gliwicki	530	291	216	314	197	132	1,7	6	4	0,5
Miasta na prawach powiatu: *Cities with powiat status:*										
Gliwice	987	987	474	513	397	397	2,1	10	10	0,5
Zabrze	849	849	454	395	370	370	2,1	7	7	0,4

[a] Ze skutkami cywilnymi.
[a] *With civil law consequences.*

TABL. 4 (19). **MAŁŻEŃSTWA, ROZWODY I SEPARACJE W 2014 R. (dok.)**
MARRIAGES, DIVORCES AND SEPARATIONS IN 2014 (cont.)

WYSZCZEGÓLNIENIE *SPECIFICATION*	Małżeństwa *Marriages*				Rozwody *Divorces*			Separacje *Separations*		
	ogółem *total*	w tym miasta *of which urban areas*	z ogółem *of total*		ogółem *total*	w tym miasta *of which urban areas*	na 1000 ludności *per 1000 population*	ogółem *total*	w tym miasta *of which urban areas*	na 10 tys. ludności *per 10 thous. population*
			cywilne *civil*	wyznaniowe[a] *religious*[a]						
Podregion *(Subregion)* katowicki	**3626**	**3626**	**1937**	**1689**	**1465**	**1465**	**2,0**	**49**	**49**	**0,7**
Miasta na prawach powiatu: *Cities with powiat status:*										
Chorzów	502	502	248	254	201	201	1,8	3	3	0,3
Katowice	1416	1416	881	535	650	650	2,1	26	26	0,9
Mysłowice	396	396	171	225	119	119	1,6	5	5	0,7
Ruda Śląska	757	757	346	411	244	244	1,7	7	7	0,5
Siemianowice Śląskie	306	306	174	132	176	176	2,6	6	6	0,9
Świętochłowice	249	249	117	132	75	75	1,5	2	2	0,4
Podregion *(Subregion)* rybnicki	**3603**	**2770**	**1370**	**2233**	**1049**	**908**	**1,6**	**128**	**105**	**2,0**
Powiaty: *Powiats:*										
raciborski	515	312	205	310	174	124	1,6	19	12	1,7
rybnicki	488	178	146	342	100	55	1,3	12	5	1,6
wodzisławski	914	594	316	598	233	187	1,5	26	17	1,6
Miasta na prawach powiatu: *Cities with powiat status:*										
Jastrzębie-Zdrój	455	455	214	241	174	174	1,9	31	31	3,4
Rybnik	866	866	324	542	243	243	1,7	31	31	2,2
Żory	365	365	165	200	125	125	2,0	9	9	1,5
Podregion *(Subregion)* sosnowiecki	**3106**	**2718**	**1386**	**1720**	**1285**	**1198**	**1,8**	**41**	**40**	**0,6**
Powiaty: *Powiats:*										
będziński	664	501	298	366	240	203	1,6	6	5	0,4
zawierciański	537	312	177	360	213	163	1,8	4	4	0,3
Miasta na prawach powiatu: *Cities with powiat status:*										
Dąbrowa Górnicza	520	520	229	291	227	227	1,8	7	7	0,6
Jaworzno	473	473	202	271	142	142	1,5	4	4	0,4
Sosnowiec	912	912	480	432	463	463	2,2	20	20	1,0
Podregion *(Subregion)* tyski	**2138**	**1522**	**787**	**1351**	**568**	**455**	**1,4**	**14**	**7**	**0,4**
Powiaty: *Powiats:*										
bieruńsko-lędziński	314	247	115	199	66	58	1,1	2	2	0,3
mikołowski	518	440	203	315	128	117	1,3	2	1	0,2
pszczyński	603	132	175	428	154	60	1,4	8	2	0,7
Miasto na prawach powiatu: *City with powiat status:*										
Tychy	703	703	294	409	220	220	1,7	2	2	0,2

[a] Ze skutkami cywilnymi.
[a] *With civil law consequences.*

TABL. 5 (20). **ZGONY WEDŁUG WYBRANYCH PRZYCZYN W 2013 R.**
DEATHS BY SELECTED CAUSES IN 2013

WYSZCZEGÓLNIENIE *SPECIFICATION*	Ogółem *Total*	W tym[a] *Of which*[a]				
		nowotwory *neoplasms*	choroby układu krążenia *diseases of the circulatory system*	choroby układu oddechowego *diseases of the respiratory system*	choroby układu trawiennego *diseases of the digestive system*	urazy i zatrucia według zewnętrznej przyczyny *injuries and poisonings by external cause*
	na 1000 ludności *per 1000 population*					
W O J E W Ó D Z T W O ..... ***V O I V O D S H I P***	**10,7**	**2,9**	**5,0**	**0,5**	**0,5**	**0,6**
miasta *urban areas*	10,9	3,0	5,0	0,5	0,6	0,6
wieś *rural areas*	10,0	2,5	5,0	0,5	0,4	0,6
Podregion *(Subregion)* bielski	**9,5**	**2,4**	**4,9**	**0,5**	**0,4**	**0,5**
Powiaty: *Powiats:*						
bielski	8,6	2,2	4,6	0,3	0,4	0,4
cieszyński	9,5	2,5	4,5	0,6	0,4	0,5
żywiecki	10,0	2,3	5,4	0,5	0,6	0,6
Miasto na prawach powiatu: *City with powiat status:*						
Bielsko-Biała	9,8	2,6	5,1	0,4	0,4	0,5
Podregion *(Subregion)* bytomski	**10,8**	**2,8**	**5,0**	**0,4**	**0,6**	**0,6**
Powiaty: *Powiats:*						
lubliniecki	9,7	2,6	4,8	0,4	0,3	0,5
tarnogórski	10,0	2,6	4,8	0,3	0,4	0,6
Miasta na prawach powiatu: *Cities with powiat status:*						
Bytom	12,0	3,2	5,2	0,5	0,7	0,7
Piekary Śląskie	10,4	2,5	5,1	0,3	0,7	0,7
Podregion *(Subregion)* częstochowski	**11,7**	**2,9**	**5,7**	**0,5**	**0,5**	**0,7**
Powiaty: *Powiats:*						
częstochowski	11,5	2,6	5,8	0,4	0,4	0,8
kłobucki	11,0	2,8	5,6	0,3	0,4	0,7
myszkowski	11,7	2,9	6,1	0,5	0,5	0,7
Miasto na prawach powiatu: *City with powiat status:*						
Częstochowa	12,1	3,1	5,5	0,6	0,6	0,7
Podregion *(Subregion)* gliwicki	**10,1**	**2,9**	**4,1**	**0,4**	**0,5**	**0,6**
Powiat gliwicki	9,3	2,5	4,2	0,4	0,5	0,4
Miasta na prawach powiatu: *Cities with powiat status:*						
Gliwice	10,7	3,0	4,4	0,4	0,6	0,7
Zabrze	10,0	3,0	3,8	0,4	0,5	0,6

a Zgodnie z Międzynarodową Statystyczną Klasyfikacją Chorób i Problemów Zdrowotnych (X Rewizja).

a In accordance with the International Statistical Classification of Diseases and Related Health Problems (ICD-10 Revision).

TABL. 5 (20). **ZGONY WEDŁUG WYBRANYCH PRZYCZYN W 2013 R. (dok.)**

DEATHS BY SELECTED CAUSES IN 2013 (cont.)

WYSZCZEGÓLNIENIE *SPECIFICATION*	Ogółem *Total*	W tym[a] *Of which*[a]				
		nowotwory *neoplasms*	choroby układu krążenia *diseases of the circulatory system*	choroby układu oddechowego *diseases of the respiratory system*	choroby układu trawiennego *diseases of the digestive system*	urazy i zatrucia według zewnętrznej przyczyny *injuries and poisonings by external cause*
	na 1000 ludności *per 1000 population*					
Podregion *(Subregion)* katowicki	**11,9**	**3,3**	**5,2**	**0,5**	**0,7**	**0,7**
Miasta na prawach powiatu: *Cities with powiat status:*						
Chorzów	13,8	3,8	6,0	0,5	0,7	0,8
Katowice	11,8	3,3	5,4	0,5	0,6	0,7
Mysłowice	9,7	2,7	4,8	0,3	0,6	0,6
Ruda Śląska	11,2	3,1	4,4	0,6	0,7	0,6
Siemianowice Śląskie	12,7	3,6	5,2	0,5	0,8	0,6
Świętochłowice	12,3	3,1	5,6	0,4	0,7	0,7
Podregion *(Subregion)* rybnicki	**9,5**	**2,7**	**4,2**	**0,5**	**0,5**	**0,5**
Powiaty: *Powiats:*						
raciborski	9,9	2,6	4,8	0,4	0,4	0,6
rybnicki	9,3	2,4	4,2	0,5	0,5	0,5
wodzisławski	10,5	2,9	4,5	0,5	0,6	0,6
Miasta na prawach powiatu: *Cities with powiat status:*						
Jastrzębie-Zdrój	8,6	2,9	3,6	0,3	0,4	0,6
Rybnik	9,8	2,7	4,5	0,7	0,5	0,4
Żory	6,5	2,3	2,5	0,3	0,5	0,3
Podregion *(Subregion)* sosnowiecki	**12,4**	**3,2**	**6,1**	**0,5**	**0,6**	**0,7**
Powiaty: *Powiats:*						
będziński	13,2	3,2	7,0	0,4	0,6	0,8
zawierciański	13,1	3,2	6,6	0,7	0,7	0,9
Miasta na prawach powiatu: *Cities with powiat status:*						
Dąbrowa Górnicza	10,7	2,8	5,2	0,4	0,5	0,6
Jaworzno	11,0	2,8	5,3	0,6	0,6	0,7
Sosnowiec	12,9	3,7	6,1	0,6	0,7	0,7
Podregion *(Subregion)* tyski	**8,5**	**2,4**	**3,9**	**0,4**	**0,4**	**0,6**
Powiaty: *Powiats:*						
bieruńsko-lędziński	7,6	2,1	3,5	0,3	0,4	0,4
mikołowski	8,8	2,5	4,1	0,4	0,5	0,4
pszczyński	8,3	2,3	3,9	0,5	0,2	0,7
Miasto na prawach powiatu: *City with powiat status:*						
Tychy	8,9	2,5	4,1	0,3	0,5	0,6

a Zgodnie z Międzynarodową Statystyczną Klasyfikacją Chorób i Problemów Zdrowotnych (X Rewizja).

a In accordance with the International Statistical Classification of Diseases and Related Health Problems (ICD-10 Revision).

TABL. 6 (21). **MIGRACJE WEWNĘTRZNE I ZAGRANICZNE LUDNOŚCI NA POBYT STAŁY W 2014 R.**
INTERNAL AND INTERNATIONAL MIGRATION OF POPULATION FOR PERMANENT RESIDENCE

Lp. *No.*	WYSZCZEGÓLNIENIE *SPECIFICATION*	Napływ[a] *Inflow[a]*			
		ogółem *total*	z miast *from urban areas*	ze wsi *from rural areas*	z zagranicy *from abroad*
1	**W O J E W Ó D Z T W O** ..... ***V O I V O D S H I P***	**43397**	**31345**	**10436**	**1616**
2	**Podregion *(Subregion)* bielski**	**7027**	**4250**	**2511**	**266**
	Powiaty: *Powiats:*				
3	bielski	2247	1589	623	35
4	cieszyński	2076	1266	739	71
5	żywiecki	1319	700	579	40
	Miasto na prawach powiatu: *City with powiat status:*				
6	Bielsko-Biała	1385	695	570	120
7	**Podregion *(Subregion)* bytomski**	**4281**	**3260**	**852**	**169**
	Powiaty: *Powiats:*				
8	lubliniecki	609	312	262	35
9	tarnogórski	1858	1515	296	47
	Miasta na prawach powiatu: *Cities with powiat status:*				
10	Bytom	1302	1047	207	48
11	Piekary Śląskie	512	386	87	39
12	**Podregion *(Subregion)* częstochowski**	**4240**	**2414**	**1646**	**180**
	Powiaty: *Powiats:*				
13	częstochowski	1486	1077	386	23
14	kłobucki	648	334	305	9
15	myszkowski	770	502	252	16
	Miasto na prawach powiatu: *City with powiat status:*				
16	Częstochowa	1336	501	703	132
17	**Podregion *(Subregion)* gliwicki**	**4098**	**3022**	**845**	**231**
18	Powiat gliwicki	1537	1213	279	45
	Miasta na prawach powiatu: *Cities with powiat status:*				
19	Gliwice	1471	943	374	154
20	Zabrze	1090	866	192	32

a Zameldowania. *b* Wymeldowania.
a Registrations. b Deregistrations.

IN 2014

Odpływ[b] *Outflow*[b]				Saldo migracji *Net migration*		Ogólne saldo migracji na 1000 ludności *Total net migration per 1000 population*	Lp. *No.*
ogółem *total*	do miast *to urban areas*	na wieś *to rural areas*	za granicę *abroad*	ogółem *total*	w tym zagranicznych *of which international*		
50561	**29156**	**16258**	**5147**	**-7164**	**-3531**	**-1,6**	1
6557	**2842**	**3160**	**555**	**470**	**-289**	**0,7**	2
1476	786	623	67	771	-32	4,8	3
1929	882	807	240	147	-169	0,8	4
1359	577	688	94	-40	-54	-0,3	5
1793	597	1042	154	-408	-34	-2,4	6
5053	**2895**	**1261**	**897**	**-772**	**-728**	**-1,7**	7
715	273	277	165	-106	-130	-1,4	8
1548	855	376	317	310	-270	2,2	9
2057	1350	434	273	-755	-225	-4,4	10
733	417	174	142	-221	-103	-3,9	11
4755	**2366**	**2083**	**306**	**-515**	**-126**	**-1,0**	12
1218	710	474	34	268	-11	2,0	13
707	396	296	15	-59	-6	-0,7	14
675	426	220	29	95	-13	1,3	15
2155	834	1093	228	-819	-96	-3,5	16
5484	**3069**	**1731**	**684**	**-1386**	**-453**	**-2,9**	17
1493	814	449	230	44	-185	0,4	18
2072	1106	750	216	-601	-62	-3,2	19
1919	1149	532	238	-829	-206	-4,7	20

TABL. 6 (21). **MIGRACJE WEWNĘTRZNE I ZAGRANICZNE LUDNOŚCI NA POBYT STAŁY W 2014 R. (dok.)**
INTERNAL AND INTERNATIONAL MIGRATION OF POPULATION FOR PERMANENT RESIDENCE

Lp. *No.*	WYSZCZEGÓLNIENIE *SPECIFICATION*	Napływ[a] *Inflow[a]*			
		ogółem *total*	z miast *from urban areas*	ze wsi *from rural areas*	z zagranicy *from abroad*
1	**Podregion *(Subregion)* katowicki**	**7154**	**5988**	**910**	**256**
	Miasta na prawach powiatu: *Cities with powiat status:*				
2	Chorzów	1456	1303	114	39
3	Katowice	2694	2082	498	114
4	Mysłowice	720	605	72	43
5	Ruda Śląska	1007	871	108	28
6	Siemianowice Śląskie	729	633	80	16
7	Świętochłowice	548	494	38	16
8	**Podregion *(Subregion)* rybnicki**	**5907**	**3973**	**1694**	**240**
	Powiaty: *Powiats:*				
9	raciborski	1054	604	398	52
10	rybnicki	1003	825	161	17
11	wodzisławski	1692	1244	416	32
	Miasta na prawach powiatu: *Cities with powiat status:*				
12	Jastrzębie-Zdrój	573	299	246	28
13	Rybnik	1038	683	285	70
14	Żory	547	318	188	41
15	**Podregion *(Subregion)* sosnowiecki**	**6133**	**4863**	**1118**	**152**
	Powiaty: *Powiats:*				
16	będziński	2030	1745	247	38
17	zawierciański	1141	773	355	13
	Miasta na prawach powiatu: *Cities with powiat status:*				
18	Dąbrowa Górnicza	1082	874	180	28
19	Jaworzno	504	376	93	35
20	Sosnowiec	1376	1095	243	38
21	**Podregion *(Subregion)* tyski**	**4557**	**3575**	**860**	**122**
	Powiaty: *Powiats:*				
22	bieruńsko-lędziński	790	643	130	17
23	mikołowski	1483	1287	167	29
24	pszczyński	1348	936	376	36
	Miasto na prawach powiatu: *City with powiat status:*				
25	Tychy	936	709	187	40

a Zameldowania. *b* Wymeldowania.
a Registrations. b Deregistrations.

IN 2014 (cont.)

Odpływ[b] *Outflow[b]*				Saldo migracji *Net migration*		Ogólne saldo migracji na 1000 ludności *Total net migration per 1000 population*	Lp. *No.*
ogółem *total*	do miast *to urban areas*	na wieś *to rural areas*	za granicę *abroad*	ogółem *total*	w tym zagranicznych *of which international*		
9448	**6703**	**1707**	**1038**	**-2294**	**-782**	**-3,1**	1
1538	1148	210	180	-82	-141	-0,7	2
3710	2772	706	232	-1016	-118	-3,3	3
885	624	159	102	-165	-59	-2,2	4
1672	1019	378	275	-665	-247	-4,7	5
894	575	162	157	-165	-141	-2,4	6
749	565	92	92	-201	-76	-3,9	7
7101	**3585**	**2786**	**730**	**-1194**	**-490**	**-1,9**	8
1142	561	464	117	-88	-65	-0,8	9
797	491	259	47	206	-30	2,7	10
1861	1026	680	155	-169	-123	-1,1	11
1100	475	471	154	-527	-126	-5,8	12
1368	652	555	161	-330	-91	-2,4	13
833	380	357	96	-286	-55	-4,6	14
7591	**5093**	**1980**	**518**	**-1458**	**-366**	**-2,1**	15
1944	1404	448	92	86	-54	0,6	16
1199	756	389	54	-58	-41	-0,5	17
1364	889	381	94	-282	-66	-2,3	18
697	394	225	78	-193	-43	-2,1	19
2387	1650	537	200	-1011	-162	-4,8	20
4572	**2603**	**1550**	**419**	**-15**	**-297**	**-0,0**	21
717	433	218	66	73	-49	1,2	22
1148	759	224	165	335	-136	3,5	23
1343	667	588	88	5	-52	0,0	24
1364	744	520	100	-428	-60	-3,3	25

TABL. 7 (22). **MIGRACJE WEWNĘTRZNE LUDNOŚCI NA POBYT STAŁY W 2014 R.**

INTERNAL MIGRATION OF POPULATION FOR PERMANENT RESIDENCE IN 2014

Lp. *No.*	WYSZCZEGÓLNIENIE *SPECIFICATION* *o* – ogółem *total* *k* – w tym kobiety *of which females*	Napływ[a] *Inflow*[a]								
		ogółem *total*			do miast *to urban areas*			na wieś *to rural areas*		
		razem *total*	z miast *from urban areas*	ze wsi *from rural areas*	razem *total*	z miast *from urban areas*	ze wsi *from rural areas*	razem *total*	z miast *from urban areas*	ze wsi *from rural areas*
1	**W O J E W Ó D Z T W O** .....**o**	**41781**	**31345**	**10436**	**29099**	**21823**	**7276**	**12682**	**9522**	**3160**
2	***V O I V O D S H I P*** **k**	**22010**	**16452**	**5558**	**15353**	**11507**	**3846**	**6657**	**4945**	**1712**
3	**wewnątrz województwa** .....**o**	**34362**	**27053**	**7309**	**23078**	**18290**	**4788**	**11284**	**8763**	**2521**
4	***intra voivodship*** **k**	**18078**	**14137**	**3941**	**12151**	**9599**	**2552**	**5927**	**4538**	**1389**
5	**między województwami** .....**o**	**7419**	**4292**	**3127**	**6021**	**3533**	**2488**	**1398**	**759**	**639**
6	***inter voivodships*** **k**	**3932**	**2315**	**1617**	**3202**	**1908**	**1294**	**730**	**407**	**323**
7	**Podregion *(Subregion)* bielski o**	**6761**	**4250**	**2511**	**2778**	**1496**	**1282**	**3983**	**2754**	**1229**
8	**k**	**3613**	**2265**	**1348**	**1489**	**816**	**673**	**2124**	**1449**	**675**
	Powiaty: *Powiats:*									
9	bielski .....o	2212	1589	623	448	260	188	1764	1329	435
10	k	1190	844	346	246	151	95	944	693	251
11	cieszyński .....o	2005	1266	739	806	439	367	1199	827	372
12	k	1038	665	373	404	224	180	634	441	193
13	żywiecki .....o	1279	700	579	259	102	157	1020	598	422
14	k	683	367	316	137	52	85	546	315	231
	Miasto na prawach powiatu: *City with powiat status:*									
15	Bielsko-Biała .....o	1265	695	570	1265	695	570	–	–	–
16	k	702	389	313	702	389	313	–	–	–
17	**Podregion *(Subregion)* bytomski** .....**o**	**4112**	**3260**	**852**	**3005**	**2394**	**611**	**1107**	**866**	**241**
18	**k**	**2180**	**1695**	**485**	**1603**	**1259**	**344**	**577**	**436**	**141**
	Powiaty: *Powiats:*									
19	lubliniecki .....o	574	312	262	223	117	106	351	195	156
20	k	303	157	146	114	60	54	189	97	92
21	tarnogórski .....o	1811	1515	296	1055	844	211	756	671	85
22	k	944	772	172	556	433	123	388	339	49
	Miasta na prawach powiatu: *Cities with powiat status:*									
23	Bytom .....o	1254	1047	207	1254	1047	207	–	–	–
24	k	673	556	117	673	556	117	–	–	–
25	Piekary Śląskie .....o	473	386	87	473	386	87	–	–	–
26	k	260	210	50	260	210	50	–	–	–
27	**Podregion *(Subregion)* częstochowski** .....**o**	**4060**	**2414**	**1646**	**1823**	**847**	**976**	**2237**	**1567**	**670**
28	**k**	**2126**	**1282**	**844**	**963**	**464**	**499**	**1163**	**818**	**345**
	Powiaty: *Powiats:*									
29	częstochowski .....o	1463	1077	386	135	90	45	1328	987	341
30	k	768	561	207	69	45	24	699	516	183
31	kłobucki .....o	639	334	305	124	48	76	515	286	229
32	k	319	172	147	61	21	40	258	151	107
33	myszkowski .....o	754	502	252	360	208	152	394	294	100
34	k	386	252	134	180	101	79	206	151	55
	Miasto na prawach powiatu: *City with powiat status:*									
35	Częstochowa .....o	1204	501	703	1204	501	703	–	–	–
36	k	653	297	356	653	297	356	–	–	–
37	**Podregion *(Subregion)* gliwicki** .....**o**	**3867**	**3022**	**845**	**3013**	**2287**	**726**	**854**	**735**	**119**
38	**k**	**2037**	**1580**	**457**	**1587**	**1198**	**389**	**450**	**382**	**68**
39	Powiat gliwicki .....o	1492	1213	279	638	478	160	854	735	119
40	k	795	639	156	345	257	88	450	382	68
	Miasta na prawach powiatu: *Cities with powiat status:*									
41	Gliwice .....o	1317	943	374	1317	943	374	–	–	–
42	k	692	492	200	692	492	200	–	–	–
43	Zabrze .....o	1058	866	192	1058	866	192	–	–	–
44	k	550	449	101	550	449	101	–	–	–

a Zameldowania. *b* Wymeldowania.

a Registrations. b Deregistrations.

Odpływ[b] *Outflow*[b]									Saldo *migracji* *Net migration*			Lp. *No.*
ogółem *total*			z miast *from urban areas*			ze wsi *from rural areas*			ogółem *total*	w miastach *in urban areas*	na wsi *in rural areas*	
razem *total*	do miast *to urban areas*	na wieś *to rural areas*	razem *total*	do miast *to urban areas*	na wieś *to rural areas*	razem *total*	do miast *to urban areas*	na wieś *to rural areas*				
45414	**29156**	**16258**	**36468**	**23456**	**13012**	**8946**	**5700**	**3246**	**-3633**	**-7369**	**3736**	1
23834	**15390**	**8444**	**19017**	**12349**	**6668**	**4817**	**3041**	**1776**	**-1824**	**-3664**	**1840**	2
34362	**23078**	**11284**	**27053**	**18290**	**8763**	**7309**	**4788**	**2521**	**–**	**-3975**	**3975**	3
18078	**12151**	**5927**	**14137**	**9599**	**4538**	**3941**	**2552**	**1389**	**–**	**-1986**	**1986**	4
11052	**6078**	**4974**	**9415**	**5166**	**4249**	**1637**	**912**	**725**	**-3633**	**-3394**	**-239**	5
5756	**3239**	**2517**	**4880**	**2750**	**2130**	**876**	**489**	**387**	**-1824**	**-1678**	**-146**	6
6002	**2842**	**3160**	**3328**	**1273**	**2055**	**2674**	**1569**	**1105**	**759**	**-550**	**1309**	7
3250	**1560**	**1690**	**1778**	**713**	**1065**	**1472**	**847**	**625**	**363**	**-289**	**652**	8
1409	786	623	460	189	271	949	597	352	803	-12	815	9
783	452	331	240	108	132	543	344	199	407	6	401	10
1689	882	807	866	375	491	823	507	316	316	-60	376	11
935	479	456	488	215	273	447	264	183	103	-84	187	12
1265	577	688	363	112	251	902	465	437	14	-104	118	13
675	301	374	193	62	131	482	239	243	8	-56	64	14
1639	597	1042	1639	597	1042	–	–	–	-374	-374	–	15
857	328	529	857	328	529	–	–	–	-155	-155	–	16
4156	**2895**	**1261**	**3401**	**2376**	**1025**	**755**	**519**	**236**	**-44**	**-396**	**352**	17
2223	**1572**	**651**	**1774**	**1267**	**507**	**449**	**305**	**144**	**-43**	**-171**	**128**	18
550	273	277	227	102	125	323	171	152	24	-4	28	19
292	147	145	103	47	56	189	100	89	11	11	–	20
1231	855	376	799	507	292	432	348	84	580	256	324	21
683	482	201	423	277	146	260	205	55	261	133	128	22
1784	1350	434	1784	1350	434	–	–	–	-530	-530	–	23
936	720	216	936	720	216	–	–	–	-263	-263	–	24
591	417	174	591	417	174	–	–	–	-118	-118	–	25
312	223	89	312	223	89	–	–	–	-52	-52	–	26
4449	**2366**	**2083**	**2583**	**1225**	**1358**	**1866**	**1141**	**725**	**-389**	**-760**	**371**	27
2368	**1276**	**1092**	**1384**	**675**	**709**	**984**	**601**	**383**	**-242**	**-421**	**179**	28
1184	710	474	138	78	60	1046	632	414	279	-3	282	29
633	375	258	77	44	33	556	331	225	135	-8	143	30
692	396	296	164	95	69	528	301	227	-53	-40	-13	31
359	218	141	94	57	37	265	161	104	-40	-33	-7	32
646	426	220	354	218	136	292	208	84	108	6	102	33
354	227	127	191	118	73	163	109	54	32	-11	43	34
1927	834	1093	1927	834	1093	–	–	–	-723	-723	–	35
1022	456	566	1022	456	566	–	–	–	-369	-369	–	36
4800	**3069**	**1731**	**4345**	**2761**	**1584**	**455**	**308**	**147**	**-933**	**-1332**	**399**	37
2471	**1599**	**872**	**2234**	**1444**	**790**	**237**	**155**	**82**	**-434**	**-647**	**213**	38
1263	814	449	808	506	302	455	308	147	229	-170	399	39
653	412	241	416	257	159	237	155	82	142	-71	213	40
1856	1106	750	1856	1106	750	–	–	–	-539	-539	–	41
956	591	365	956	591	365	–	–	–	-264	-264	–	42
1681	1149	532	1681	1149	532	–	–	–	-623	-623	–	43
862	596	266	862	596	266	–	–	–	-312	-312	–	44

TABL. 7 (22). **MIGRACJE WEWNĘTRZNE LUDNOŚCI NA POBYT STAŁY W 2014 R. (dok.)**

INTERNAL MIGRATION OF POPULATION FOR PERMANENT RESIDENCE IN 2014 (cont.)

Lp. *No.*	WYSZCZEGÓLNIENIE *SPECIFICATION* o – ogółem *total* k – w tym kobiety *of which females*	Napływ[a] *Inflow*[a]								
		ogółem *total*			do miast *to urban areas*			na wieś *to rural areas*		
		razem *total*	z miast *from urban areas*	ze wsi *from rural areas*	razem *total*	z miast *from urban areas*	ze wsi *from rural areas*	razem *total*	z miast *from urban areas*	ze wsi *from rural areas*
	Podregion *(Subregion)*									
1	**katowicki** ..... **o**	**6898**	**5988**	**910**	**6898**	**5988**	**910**	**–**	**–**	**–**
2	**k**	**3620**	**3136**	**484**	**3620**	**3136**	**484**	**–**	**–**	**–**
	Miasta na prawach powiatu: *Cities with powiat status:*									
3	Chorzów ..... o	1417	1303	114	1417	1303	114	–	–	–
4	k	753	694	59	753	694	59	–	–	–
5	Katowice ..... o	2580	2082	498	2580	2082	498	–	–	–
6	k	1336	1062	274	1336	1062	274	–	–	–
7	Mysłowice ..... o	677	605	72	677	605	72	–	–	–
8	k	376	336	40	376	336	40	–	–	–
9	Ruda Śląska ..... o	979	871	108	979	871	108	–	–	–
10	k	514	463	51	514	463	51	–	–	–
11	Siemianowice Śląskie ..... o	713	633	80	713	633	80	–	–	–
12	k	364	323	41	364	323	41	–	–	–
13	Świętochłowice ..... o	532	494	38	532	494	38	–	–	–
14	k	277	258	19	277	258	19	–	–	–
	Podregion *(Subregion)*									
15	**rybnicki** ..... **o**	**5667**	**3973**	**1694**	**3772**	**2500**	**1272**	**1895**	**1473**	**422**
16	**k**	**2936**	**2065**	**871**	**1956**	**1300**	**656**	**980**	**765**	**215**
	Powiaty: *Powiats:*									
17	raciborski ..... o	1002	604	398	490	247	243	512	357	155
18	k	545	338	207	270	143	127	275	195	80
19	rybnicki ..... o	986	825	161	247	187	60	739	638	101
20	k	503	426	77	129	102	27	374	324	50
21	wodzisławski ..... o	1660	1244	416	1016	766	250	644	478	166
22	k	833	626	207	502	380	122	331	246	85
	Miasta na prawach powiatu: *Cities with powiat status:*									
23	Jastrzębie-Zdrój ..... o	545	299	246	545	299	246	–	–	–
24	k	287	155	132	287	155	132	–	–	–
25	Rybnik ..... o	968	683	285	968	683	285	–	–	–
26	k	512	360	152	512	360	152	–	–	–
27	Żory ..... o	506	318	188	506	318	188	–	–	–
28	k	256	160	96	256	160	96	–	–	–
	Podregion *(Subregion)*									
29	**sosnowiecki** ..... **o**	**5981**	**4863**	**1118**	**4908**	**3970**	**938**	**1073**	**893**	**180**
30	**k**	**3130**	**2532**	**598**	**2578**	**2086**	**492**	**552**	**446**	**106**
	Powiaty: *Powiats:*									
31	będziński ..... o	1992	1745	247	1410	1231	179	582	514	68
32	k	1011	883	128	718	630	88	293	253	40
33	zawierciański ..... o	1128	773	355	637	394	243	491	379	112
34	k	588	396	192	329	203	126	259	193	66
	Miasta na prawach powiatu: *Cities with powiat status:*									
35	Dąbrowa Górnicza ..... o	1054	874	180	1054	874	180	–	–	–
36	k	562	464	98	562	464	98	–	–	–
37	Jaworzno ..... o	469	376	93	469	376	93	–	–	–
38	k	244	197	47	244	197	47	–	–	–
39	Sosnowiec ..... o	1338	1095	243	1338	1095	243	–	–	–
40	k	725	592	133	725	592	133	–	–	–
	Podregion *(Subregion)*									
41	**tyski** ..... **o**	**4435**	**3575**	**860**	**2902**	**2341**	**561**	**1533**	**1234**	**299**
42	**k**	**2368**	**1897**	**471**	**1557**	**1248**	**309**	**811**	**649**	**162**
	Powiaty: *Powiats:*									
43	bieruńsko-lędziński ..... o	773	643	130	540	437	103	233	206	27
44	k	413	349	64	295	243	52	118	106	12
45	mikołowski ..... o	1454	1287	167	1183	1040	143	271	247	24
46	k	768	672	96	629	547	82	139	125	14
47	pszczyński ..... o	1312	936	376	283	155	128	1029	781	248
48	k	706	500	206	152	82	70	554	418	136
	Miasto na prawach powiatu: *City with powiat status:*									
49	Tychy ..... o	896	709	187	896	709	187	–	–	–
50	k	481	376	105	481	376	105	–	–	–

a Zameldowania. *b* Wymeldowania.

a Registrations. b Deregistrations.

Odpływ[b] *Outflow*[b]									Saldo *migracji* *Net migration*			Lp. *No.*
ogółem *total*			z miast *from urban areas*			ze wsi *from rural areas*			ogółem *total*	w miastach *in urban areas*	na wsi *in rural areas*	
razem *total*	do miast *to urban areas*	na wieś *to rural areas*	razem *total*	do miast *to urban areas*	na wieś *to rural areas*	razem *total*	do miast *to urban areas*	na wieś *to rural areas*				
8410	**6703**	**1707**	**8410**	**6703**	**1707**	**–**	**–**	**–**	**-1512**	**-1512**	**–**	1
4387	**3513**	**874**	**4387**	**3513**	**874**	**–**	**–**	**–**	**-767**	**-767**	**–**	2
1358	1148	210	1358	1148	210	–	–	–	59	59	–	3
696	588	108	696	588	108	–	–	–	57	57	–	4
3478	2772	706	3478	2772	706	–	–	–	-898	-898	–	5
1845	1476	369	1845	1476	369	–	–	–	-509	-509	–	6
783	624	159	783	624	159	–	–	–	-106	-106	–	7
412	323	89	412	323	89	–	–	–	-36	-36	–	8
1397	1019	378	1397	1019	378	–	–	–	-418	-418	–	9
709	531	178	709	531	178	–	–	–	-195	-195	–	10
737	575	162	737	575	162	–	–	–	-24	-24	–	11
378	292	86	378	292	86	–	–	–	-14	-14	–	12
657	565	92	657	565	92	–	–	–	-125	-125	–	13
347	303	44	347	303	44	–	–	–	-70	-70	–	14
6371	**3585**	**2786**	**5134**	**2764**	**2370**	**1237**	**821**	**416**	**-704**	**-1362**	**658**	15
3256	**1835**	**1421**	**2638**	**1419**	**1219**	**618**	**416**	**202**	**-320**	**-682**	**362**	16
1025	561	464	661	335	326	364	226	138	-23	-171	148	17
519	266	253	333	153	180	186	113	73	26	-63	89	18
750	491	259	341	188	153	409	303	106	236	-94	330	19
366	239	127	156	88	68	210	151	59	137	-27	164	20
1706	1026	680	1242	734	508	464	292	172	-46	-226	180	21
869	538	331	647	386	261	222	152	70	-36	-145	109	22
946	475	471	946	475	471	–	–	–	-401	-401	–	23
501	260	241	501	260	241	–	–	–	-214	-214	–	24
1207	652	555	1207	652	555	–	–	–	-239	-239	–	25
622	333	289	622	333	289	–	–	–	-110	-110	–	26
737	380	357	737	380	357	–	–	–	-231	-231	–	27
379	199	180	379	199	180	–	–	–	-123	-123	–	28
7073	**5093**	**1980**	**6318**	**4525**	**1793**	**755**	**568**	**187**	**-1092**	**-1410**	**318**	29
3671	**2638**	**1033**	**3268**	**2338**	**930**	**403**	**300**	**103**	**-541**	**-690**	**149**	30
1852	1404	448	1529	1146	383	323	258	65	140	-119	259	31
976	736	240	813	608	205	163	128	35	35	-95	130	32
1145	756	389	713	446	267	432	310	122	-17	-76	59	33
623	407	216	383	235	148	240	172	68	-35	-54	19	34
1270	889	381	1270	889	381	–	–	–	-216	-216	–	35
645	447	198	645	447	198	–	–	–	-83	-83	–	36
619	394	225	619	394	225	–	–	–	-150	-150	–	37
321	212	109	321	212	109	–	–	–	-77	-77	–	38
2187	1650	537	2187	1650	537	–	–	–	-849	-849	–	39
1106	836	270	1106	836	270	–	–	–	-381	-381	–	40
4153	**2603**	**1550**	**2949**	**1829**	**1120**	**1204**	**774**	**430**	**282**	**-47**	**329**	41
2208	**1397**	**811**	**1554**	**980**	**574**	**654**	**417**	**237**	**160**	**3**	**157**	42
651	433	218	538	356	182	113	77	36	122	2	120	43
354	249	105	284	198	86	70	51	19	59	11	48	44
983	759	224	842	632	210	141	127	14	471	341	130	45
509	407	102	442	343	99	67	64	3	259	187	72	46
1255	667	588	305	97	208	950	570	380	57	-22	79	47
682	353	329	165	51	114	517	302	215	24	-13	37	48
1264	744	520	1264	744	520	–	–	–	-368	-368	–	49
663	388	275	663	388	275	–	–	–	-182	-182	–	50

DZIAŁ V

RYNEK PRACY. WYNAGRODZENIA

Uwagi ogólne

Pracujący

1. Dane o **pracujących** dotyczą osób wykonujących pracę przynoszącą im zarobek lub dochód. Prezentowane dane nie obejmują pracujących w jednostkach budżetowych prowadzących działalność w zakresie obrony narodowej i bezpieczeństwa publicznego.

Dane w tabl. 1 i 2 nie obejmują fundacji, stowarzyszeń, partii politycznych, związków zawodowych, organizacji społecznych, organizacji pracodawców, samorządu gospodarczego i zawodowego, rolników indywidualnych w rolnictwie, duchownych oraz podmiotów o liczbie pracujących do 9 osób.

Do pracujących zalicza się:

1) osoby zatrudnione na podstawie stosunku pracy (umowa o pracę, powołanie, mianowanie, wybór lub stosunek służbowy);
2) pracodawców i pracujących na własny rachunek, a mianowicie:
   a) właścicieli, współwłaścicieli i dzierżawców gospodarstw indywidualnych w rolnictwie (łącznie z pomagającymi członkami ich rodzin), z pewnymi wyłączeniami w latach 2005–2009, patrz ust. 4,
   b) właścicieli i współwłaścicieli (łącznie z pomagającymi członkami ich rodzin; z wyłączeniem wspólników spółek, którzy nie pracują w spółce) podmiotów prowadzących działalność gospodarczą poza gospodarstwami indywidualnymi w rolnictwie,
   c) inne osoby pracujące na własny rachunek, np. osoby wykonujące wolne zawody;
3) osoby wykonujące pracę nakładczą;
4) agentów (łącznie z pomagającymi członkami ich rodzin oraz osobami zatrudnionymi przez agentów);
5) członków spółdzielni produkcji rolniczej (rolniczych spółdzielni produkcyjnych i innych spółdzielni powstałych na ich bazie oraz spółdzielni kółek rolniczych);
6) duchownych pełniących obowiązki duszpasterskie.

CHAPTER V

LABOUR MARKET. WAGES AND SALARIES

General notes

Employment

1. *Data regarding* ***employed persons*** *concern persons performing work providing earnings or income. Presented data do not include employed persons in budgetary entities conducting activities in the field of national defence and public safety.*

Data in tables 1 and 2 do not include foundations, associations, political parties, trade unions, employers' organizations, business and professional associations, private farms in agriculture, clergy and entities employing up to 9 persons.

Employed persons include:

1) employees hired on the basis of an employment contract (labour contract, posting, appointment, election or service relation);
2) employers and own-account workers, i.e.:
   a) owners, co-owners, and leaseholders of private farms in agriculture (including contributing family workers), with certain exclusions in years 2005–2009, see item 4,
   b) owners and co-owners (including contributing family workers; excluding partners in companies who do not work in them) of entities conducting economic activity excluding private farms in agriculture,
   c) other self-employed persons, e.g., persons practising learned professions;
3) outworkers;
4) agents (including contributing family workers and persons employed by agents);
5) members of agricultural production cooperatives (agricultural producers' cooperatives and cooperatives established on their basis as well as agricultural farmers' cooperatives);
6) clergy fulfilling priestly obligations.

2. Pełnozatrudnieni są to osoby zatrudnione w pełnym wymiarze czasu pracy obowiązującym w danym zakładzie pracy lub na danym stanowisku pracy, w tym również osoby, które zgodnie z obowiązującymi przepisami pracują w skróconym czasie pracy, np. z tytułu warunków szkodliwych dla zdrowia lub przedłużonym czasie pracy, np. dozorcy mienia.

Niepełnozatrudnieni są to osoby, które zgodnie z umową o pracę pracują stale w niepełnym wymiarze czasu pracy. Niepełnozatrudnieni w głównym miejscu pracy są to osoby, które oświadczyły, że dany zakład jest ich głównym miejscem pracy.

3. Dane dotyczące **pracujących według stanu w dniu 31 XII** podano bez przeliczenia niepełnozatrudnionych na pełnozatrudnionych, przy przyjęciu zasady jednorazowego ujmowania tych osób w **głównym miejscu pracy**.

4. Dane o **pracujących w gospodarstwach indywidualnych w rolnictwie** według stanu w dniu 31 XII w latach 2005–2009 wyszacowano na podstawie wyników Narodowego Spisu Powszechnego Ludności i Mieszkań 2002 oraz Powszechnego Spisu Rolnego 2002; od 2010 r. na podstawie wyników Powszechnego Spisu Rolnego 2010.

Do pracujących w gospodarstwach indywidualnych zaliczono osoby pracujące w gospodarstwach prowadzących działalność rolniczą, przy czym:

1) w latach 2005–2009 nie zaliczono osób pracujących:
   a) w gospodarstwach o powierzchni użytków rolnych powyżej 1 ha produkujących **wyłącznie** na własne potrzeby;
   b) w gospodarstwach o powierzchni użytków rolnych do 1,0 ha (łącznie z indywidualnymi właścicielami zwierząt gospodarskich nieposiadających użytków rolnych) produkujących **wyłącznie** lub **głównie** na własne potrzeby;
2) od 2010 r. ujęto wszystkich pracujących w tych gospodarstwach niezależnie od powierzchni użytków rolnych oraz przeznaczenia produkcji rolniczej (razem z produkującymi **wyłącznie** lub **głównie** na własne potrzeby).

5. Dane dotyczące **przeciętnego zatrudnienia** ujmują wyłącznie zatrudnionych na podstawie stosunku pracy. Informacje dotyczą pracowników pełnozatrudnionych oraz niepełnozatrudnionych w przeliczeniu na pełnozatrudnionych.

2. Full-time paid employees *are persons employed on a full-time basis, as defined by a given company or for a given position, as well as persons who, in accordance with regulations, work a shortened work-time period, e.g. due to hazardous conditions, or a longer work-time period, e.g. property caretaker.*

Part-time paid employees *are persons who, in accordance with labour contracts, regularly work on a part-time basis. Part-time paid employees in the main workplace are persons who declared that the given workplace is their main workplace.*

3. *Data concerning* ***employed persons as of 31 XII*** *are presented without converting part-time paid employees into full-time paid employees, each person being listed once according to the* ***main job****.*

4. *Data concerning* ***persons employed on private farms in agriculture*** *as of 31 XII and in years 2005–2009 were estimated on the basis of results of the National Population and Housing Census 2002 and the Agricultural Census 2002; since 2010 on the basis of the results of the Agricultural Census 2010.*

Persons employed on private farms in agriculture include persons conducting agricultural activity, and:

1) in years 2005–2009 excluding employed persons:
   a) on private farms with area over 1 ha of agricultural land producing ***exclusively*** *for own needs,*
   b) on private farms with area up to 1 ha of agricultural land (including individual owners of livestock who do not possess agricultural land) producing ***exclusively*** *or* ***mainly*** *for own needs;*
2) since 2010 including persons working on private farms independently of the area of agricultural land and designation of agricultural output (including producing ***exclusively*** *or* ***mainly*** *for own needs).*

5. *Data concerning* ***average paid employment*** *include exclusively employees hired on the basis of an employment contract. Information concerns full- and part-time paid employees in terms of full-time paid employees.*

Bezrobocie

1. Dane o liczbie **bezrobotnych zarejestrowanych** obejmują osoby, które zgodnie z ustawą z dnia 20 IV 2004 r. o promocji zatrudnienia i instytucjach rynku pracy, obowiązującą od 1 VI 2004 r. (tekst jednolity Dz. U. 2015, poz. 149, z późniejszymi zmianami), określone są jako bezrobotne.

Pod pojęciem **bezrobotnego** należy rozumieć osobę, która ukończyła 18 lat i nie osiągnęła wieku emerytalnego, jest osobą niezatrudnioną i niewykonującą innej pracy zarobkowej, zdolną i gotową do podjęcia zatrudnienia w pełnym wymiarze czasu pracy (bądź jeśli jest to osoba niepełnosprawna – zdolną i gotową do podjęcia zatrudnienia co najmniej w połowie tego wymiaru czasu pracy), nieuczącą się w szkole, z wyjątkiem uczącej się w szkole dla dorosłych (lub przystępującą do egzaminu eksternistycznego z zakresu tej szkoły) lub w szkole wyższej, gdzie studiuje w formie studiów niestacjonarnych, zarejestrowaną we właściwym dla miejsca zameldowania (stałego lub czasowego) powiatowym urzędzie pracy oraz poszukującą zatrudnienia lub innej pracy zarobkowej, z dodatkowymi wyłączeniami dotyczącymi źródeł dochodów, zapisanymi w ustawie.

2. Stopę bezrobocia rejestrowanego obliczono jako stosunek liczby bezrobotnych zarejestrowanych do liczby cywilnej ludności aktywnej zawodowo, tj. bez osób odbywających czynną służbę wojskową oraz pracowników jednostek budżetowych prowadzących działalność w zakresie obrony narodowej i bezpieczeństwa publicznego. Stopę bezrobocia podaje się z uwzględnieniem pracujących w gospodarstwach indywidualnych w rolnictwie (będących składową cywilnej ludności aktywnej zawodowo) wyszacowanych do 2001 r. – na podstawie wyników Powszechnego Spisu Rolnego 1996, w latach 2002–2009 – wyników Narodowego Spisu Powszechnego Ludności i Mieszkań 2002 oraz Powszechnego Spisu Rolnego 2002, od 2010 r. – wyników Powszechnego Spisu Rolnego 2010.

Unemployment

1. *Data regarding* ***registered unemployed persons*** *include persons who, in accordance with the Law dated 20 IV 2004 on Promoting Employment and Labour Market Institutions, in force since 1 VI 2004 (uniform text, Journal of Laws 2015, item 149, with later amendments), are classified as unemployed.*

An ***unemployed person*** *is understood as a person who is at least 18 years old and has not reached the retirement age, is not employed and not performing any other kind of paid work, who is capable of work and ready to take full-time employment obligatory for a given job or service (or in case he/she is a disabled person – capable and ready to take work comprising no less than a half of working time), not attending a school with the exception of schools for adults (or taking extra curriculum exam within the scope of this school programme exam) or tertiary schools in part-time programme, looking for employment or other kind of paid work and registered in a powiat labour office, appropriate for his/her permanent stay, with additional provisions concerning the sources of income, included in the mentioned law.*

2. *The* ***registered unemployment rate*** *is calculated as the relation of the number of registered unemployed persons to the economically active civilian population, i.e. excluding persons in active military service as well as employees of budgetary entities conducting activity within the scope of national defence and public safety. Registered unemployment rate is presented including the employed on private farms in agriculture (being a component of civil population economically active), estimated till 2001 on the basis of results of the Agricultural Census 1996, in years 2002–2009 results of the National Population and Housing Census 2002 and the Agricultural Census 2002, since 2010 – results of the Agricultural Census 2010.*

Warunki pracy

1. Informacje o **wypadkach przy pracy** obejmują wszystkie wypadki przy pracy, jak również wypadki traktowane na równi z wypadkami przy pracy, niezależnie od tego, czy wykazana została niezdolność do pracy. Informacje o wypadkach przy pracy w jednostkach budżetowych prowadzących działalność w zakresie obrony narodowej i bezpieczeństwa publicznego dotyczą tylko pracowników cywilnych.

Work conditions

1. *Information regarding* ***accidents at work*** *includes all accidents at work, as well as accidents treated equally to accidents at work, regardless of proved inability to work. Information regarding accidents at work in budgetary entities conducting activity within the scope of national defence and public safety concerns only civilian employees.*

Dane o wypadkach przy pracy, poza gospodarstwami indywidualnymi w rolnictwie, uzyskiwane są ze statystycznej karty wypadku przy pracy.

Wypadki przy pracy w gospodarstwach indywidualnych w rolnictwie opracowano na podstawie sprawozdawczości Kasy Rolniczego Ubezpieczenia Społecznego (KRUS) i dotyczą tylko tych wypadków, w wyniku których poszkodowani otrzymali w danym roku jednorazowe odszkodowanie z tytułu stałego lub długotrwałego uszczerbku na zdrowiu.

Za **jeden wypadek przy pracy liczy się wypadek każdej pracującej osoby poszkodowanej w wypadku indywidualnym, jak również w wypadku zbiorowym**.

2. Za **wypadek przy pracy** uważa się nagłe zdarzenie wywołane przyczyną zewnętrzną, powodujące uraz lub śmierć, które nastąpiło w związku z pracą:

1) podczas lub w związku z wykonywaniem przez pracownika zwykłych czynności lub poleceń przełożonych oraz czynności na rzecz pracodawcy, nawet bez polecenia;

2) w czasie pozostawania pracownika w dyspozycji pracodawcy w drodze między siedzibą pracodawcy a miejscem wykonywania obowiązku wynikającego ze stosunku pracy.

Na równi z wypadkiem przy pracy, w zakresie uprawnienia do świadczeń określonych w ustawie o ubezpieczeniu społecznym z tytułu wypadków przy pracy i chorób zawodowych, traktuje się wypadek, któremu pracownik uległ:

1) w czasie podróży służbowej;
2) podczas szkolenia w zakresie powszechnej samoobrony;
3) przy wykonywaniu zadań zleconych przez działające u pracodawcy organizacje związkowe.

Za **wypadek przy pracy uważa się również** nagłe zdarzenie, powodujące uraz lub śmierć, które nastąpiło w okresie ubezpieczenia wypadkowego podczas:

1) uprawiania sportu w trakcie zawodów i treningów przez osobę pobierającą stypendium sportowe;

2) wykonywania odpłatnie pracy w czasie odbywania kary pozbawienia wolności lub tymczasowego aresztowania;

Data regarding accidents at work, excluding private farms in agriculture, are obtained from statistical reports of accidents at work.

Accidents at work on private farms in agriculture were prepared on the basis of reports of the Agricultural Social Insurance Fund (ASIF) and are related only to these accidents, for which the person injured received a one-off compensation due to permanent or long-term health damage within a given year.

***Each accident, regardless whether the person injured was injured during an individual or mass accident, is counted as a single accident at work**.*

***2. Accident at work** is understood as a sudden event, caused by external reason which leads to injury or death, which happened in connection with work:*

1) during or in connection with performance of ordinary activities or instructions by the employee and activities for the employers, even without instructions;

2) when the employee remains at the disposal of the employer on the way between the seat of the employer and the place of performing the duty, which is a result of work relations.

*Every accident is treated **equally to accident at work,** as regards entitlement to benefits defined in the law on social insurance by virtue of accidents at work and occupational diseases if the employee had such accident:*

1) during a business trip;
2) during a training within the scope of common self-defence;
3) at performing tasks ordered by trade union organizations functioning at the employer.

***Accident at work is also understood** as a sudden incident, causing injury or death, which happened within the term of accident insurance during:*

1) practising sports during competitions and trainings by a person receiving sport scholarship;

2) performance of paid work in the time of serving imprisonment sentences or temporary detentions;

3) pełnienia mandatu posła lub senatora, pobierającego uposażenie;

4) sprawowania mandatu posła do Parlamentu Europejskiego wybranego w Rzeczypospolitej Polskiej;

5) odbywania – na podstawie skierowania wydanego przez powiatowy urząd pracy lub inny podmiot kierujący – szkolenia lub stażu związanego z pobieraniem przez absolwenta stypendium;

6) wykonywania przez członka rolniczej spółdzielni produkcyjnej, spółdzielni kółek rolniczych oraz przez inną osobę traktowaną na równi z członkiem spółdzielni, pracy na rzecz tych spółdzielni;

7) wykonywania lub współpracy przy wykonywaniu pracy na podstawie umowy agencyjnej, umowy zlecenia lub umowy o świadczenie usług;

8) wykonywania zwykłych czynności związanych z prowadzeniem lub współpracą przy prowadzeniu działalności pozarolniczej;

9) wykonywania przez osobę duchowną czynności religijnych lub czynności związanych z powierzonymi funkcjami duszpasterskimi lub zakonnymi;

10) odbywania zastępczych form służby wojskowej;

11) nauki w Krajowej Szkole Administracji Publicznej przez słuchaczy pobierających stypendium.

3. Za **ciężki wypadek przy pracy** uważa się wypadek, w wyniku którego nastąpiło ciężkie uszkodzenie ciała, a mianowicie: utrata wzroku, słuchu, mowy, zdolności płodzenia lub inne uszkodzenie ciała albo rozstrój zdrowia, naruszające podstawowe funkcje organizmu, a także choroba nieuleczalna lub zagrażająca życiu, trwała choroba psychiczna, trwała, całkowita lub znaczna niezdolność do pracy w zawodzie, albo trwałe poważne zeszpecenie lub zniekształcenie ciała.

4. Za **śmiertelny wypadek przy pracy** uważa się wypadek, w wyniku którego nastąpiła śmierć osoby poszkodowanej na miejscu wypadku lub w okresie 6 miesięcy od chwili wypadku.

5. Informacje o **zatrudnionych w warunkach zagrożenia** czynnikami szkodliwymi dla zdrowia opracowano na podstawie sprawozdawczości; przy czym dane:

a) obejmują zatrudnionych w podmiotach zaliczanych do sekcji: rolnictwo, leśnictwo, łowiectwo i rybactwo (bez: gospodarstw indywidualnych w rolnictwie, łowiectwa i pozyskiwania

3) carrying out a mandate by members of parliament or senate, who receive salaries;

4) serving the mandate of the European Parliament member elected in the Republic of Poland;

5) stay – on the basis of appointment issues by powiat labour office or other supervising entity – at a training or internship connected with a scholarship received by school-leavers;

6) performance of work, by members of agricultural producers' cooperatives, agricultural farmers' cooperatives and by other persons treated equally to members of cooperatives, for the benefit of these cooperatives;

7) performance or cooperation at performance of work on the basis of agency agreements, contracts of mandate or contracts of services;

8) performance of ordinary activities connected with conducting non-agricultural economic activities or cooperation at conducting them;

9) performance of religious activities or activities connected with entrusted pastoral or monastic functions by clergymen;

10) serving supplementary forms of military service;

11) education at the National School of Public Administration by students who receive scholarships.

***3. A serious accident at work** is an accident which results in serious bodily harm, i.e. loss of sight, hearing, speech, fertility, or which results in other bodily harm or in health-related problems, disrupting primary bodily functions, as well as which results in incurable and life-threatening diseases, permanent mental illness, a permanent, total or significant inability to work in the profession or in a permanent significant disfigurement or distortion of the body.*

***4. A fatal accident at work** is an accident during which the person injured dies at the site of the accident or within a period of 6 months from the date of the accident.*

***5.** Information regarding **persons working in hazardous conditions** i.e., with substances hazardous to health is compiled on the basis of reports. Data concern persons:*

a) employed by entities included in the sections: agriculture, forestry and fishing (exclu-

zwierząt łownych, włączając działalność usługową oraz rybołówstwa w wodach morskich); górnictwo i wydobywanie; przetwórstwo przemysłowe; wytwarzanie i zaopatrywanie w energię elektryczną, gaz, parę wodną, gorącą wodę i powietrze do układów klimatyzacyjnych; dostawa wody; gospodarowanie ściekami i odpadami oraz działalność związana z rekultywacją; budownictwo (bez realizacji projektów budowlanych związanych ze wznoszeniem budynków); handel hurtowy i detaliczny; naprawa pojazdów samochodowych, włączając motocykle; transport i gospodarka magazynowa; informacja i komunikacja (bez: działalności związanej z produkcją filmów, nagrań wideo, programów telewizyjnych, nagrań dźwiękowych i muzycznych oraz pozostałej działalności usługowej w zakresie informacji); działalność profesjonalna, naukowa i techniczna (w zakresie badań naukowych i prac rozwojowych oraz działalności weterynaryjnej); działalność w zakresie usług administrowania i działalność wspierająca (w zakresie wynajmu i dzierżawy, działalności organizatorów turystyki, pośredników i agentów turystycznych oraz pozostałej działalności usługowej w zakresie rezerwacji i działalności z nią związane oraz pozostałego sprzątania); edukacja (w zakresie szkół wyższych); opieka zdrowotna i pomoc społeczna (w zakresie opieki zdrowotnej); pozostała działalność usługowa (w zakresie naprawy i konserwacji komputerów i artykułów użytku osobistego i domowego);

b) dotyczą osób narażonych na działanie czynników związanych: ze środowiskiem pracy (substancje chemiczne, przemysłowe pyły zwłókniające, hałas, wibracje, gorący lub zimny mikroklimat itp.), z uciążliwością pracy (wymuszona pozycja ciała, nadmierne obciążenie fizyczne itp.) oraz z czynnikami mechanicznymi związanymi z maszynami szczególnie niebezpiecznymi;

c) do obliczenia wskaźnika na 1000 zatrudnionych przyjęto liczbę zatrudnionych na podstawie stosunku pracy według stanu w dniu 31 XII z roku badanego.

6. Ocena ryzyka zawodowego to kompleksowe oszacowanie kombinacji prawdopodobieństwa wystąpienia urazu ciała lub pogorszenia stanu zdrowia i ich ciężkości, w sytuacji zagrożenia, dokonywane w celu wyboru właściwych środków bezpieczeństwa.

ding: private farms in agriculture, hunting, trapping and related service activities as well as marine fishing); mining and quarrying; manufacturing; electricity, gas, steam and air conditioning supply; water supply; sewerage, waste management and remediation activities; construction (excluding development of building projects); wholesale and retail trade; repair of motor vehicles and motorcycles; transportation and storage; information and communication (excluding: motion picture, video and television programme production, sound recording and music publishing activities as well as other information service activities); professional, scientific and technical activities (in the scope of scientific research and development as well as veterinary activities); administrative and support service activities (in the scope of rental and leasing activities, travel agency, tour operator as well as other reservation service and related activities and other cleaning activities); education (only tertiary education); human health and social work activities (in the scope of human health activities); other service activities (in the scope of repair of computers and personal and household goods);

b) exposed to factors connected with the work environment (chemical substances, fibrosis--inducing industrial dusts, noise, vibrations, hot or cold micro-climates etc.), strenuous work conditions (forced body positioning, excessive physical exertion etc.) as well as mechanical factors connected with particularly dangerous machinery;

c) the number of employees hired on the basis of an employment contract as of 31 XII from the surveyed year was assumed in calculating the ratio per 1000 paid employees.

***6. Evaluation of occupational risk** is a complex estimation of possibility of combination of bodily injury occurrence or health status worsening as well as seriousness of these events, in threatening situation. It is done in order to choose appropriate means for ensuring safety.*

Wynagrodzenia

1. Wynagrodzenia obejmują wypłaty pieniężne oraz wartość świadczeń w naturze bądź ich ekwiwalenty należne pracownikom z tytułu pracy. Prezentowane dane nie obejmują wynagrodzeń pracowników jednostek budżetowych prowadzących działalność w zakresie obrony narodowej i bezpieczeństwa publicznego.

2. Przeciętne miesięczne wynagrodzenie (nominalne) przypadające na 1 zatrudnionego obliczono przyjmując:

- wynagrodzenia osobowe, bez wynagrodzeń osób wykonujących pracę nakładczą oraz uczniów, a także osób zatrudnionych za granicą,
- wypłaty z tytułu udziału w zysku i w nadwyżce bilansowej w spółdzielniach,
- dodatkowe wynagrodzenia roczne dla pracowników jednostek sfery budżetowej,
- honoraria wypłacone niektórym grupom pracowników za prace wynikające z umowy o pracę, np. dziennikarzom, realizatorom filmów, programów radiowych i telewizyjnych.

Dane o przeciętnych wynagrodzeniach dotyczą osób pełnozatrudnionych oraz niepełnozatrudnionych w przeliczeniu na pełnozatrudnionych.

3. Dane o przeciętnych miesięcznych wynagrodzeniach brutto przypadających na 1 zatrudnionego obejmują zaliczki na poczet podatku dochodowego od osób fizycznych oraz składki na obowiązkowe ubezpieczenie społeczne (emerytalne, rentowe i chorobowe) płacone przez ubezpieczonego pracownika, wprowadzone z dniem 1 I 1999 r., zgodnie z ustawą z dnia 13 X 1998 r. o systemie ubezpieczeń społecznych (Dz. U. Nr 137, poz. 887, z późniejszymi zmianami).

Wages and salaries

1. Wages and salaries *include monetary payments as well as the value of benefits in kind or their equivalents due to employees for work performed. Presented data do not include wages and salaries of employees in budgetary entities conducting activities within the scope of national defence and public safety.*

2. Average monthly (nominal) wages and salaries *per paid employee were calculated assuming:*

- *personal wages and salaries, excluding wages and salaries of persons engaged in outwork as well as apprentices and persons employed abroad,*
- *payments from profit and balance surplus in cooperatives,*
- *annual extra wages and salaries for employees of budgetary sphere entities,*
- *fees paid to selected groups of employees for performing work in accordance with a labour contract, e.g. to journalists, film producers, radio and television programme producers.*

Data regarding average wages and salaries concern full-time paid employees as well as part--time paid employees converted into full-time paid employees.

3. *Data regarding the average monthly gross wages and salaries per paid employee include deductions for personal income taxes and employee's contributions to compulsory social security (retirement, pension and illness) paid by insured employee, introduced on 1 I 1999, in accordance with the Law on the Social Security System, dated 13 X 1998 (Journal of Laws No. 137, item 887, with later amendments).*

Pracujący
Employment

TABL. 1 (23). **PRACUJĄCY[a] W 2014 R.**
Stan w dniu 31 XII

EMPLOYED PERSONS[a] IN 2014
As of 31 XII

WYSZCZEGÓLNIENIE *SPECIFICATION* gmina miejska *urban gmina* gmina miejsko-wiejska *urban-rural gmina* w tym miasto *of which city* gmina wiejska *rural gmina*	Pracujący *Employed persons*		Rolnictwo, leśnictwo, łowiectwo i rybactwo *Agriculture, forestry and fishing*	Przemysł i budownictwo *Industry and construction*	Sekcje G, H, I, J *Sections G, H, I, J*	Sekcje K, L oraz pozostałe usługi *Sections K, L and other services*
	ogółem *total*	w tym kobiety *of which women*				
W O J E W Ó D Z T W O ..... ***V O I V O D S H I P***	**1187471**	**551963**	**4693**	**499259**	**258219**	**425300**
PODREGION *(SUBREGION)* BIELSKI	**167441**	**84324**	**1184**	**75123**	**36997**	**54137**
Powiat bielski	**31337**	**15113**	**246**	**16446**	**7203**	**7442**
Gmina miejska:						
Szczyrk	933	567	#	87	511	#
Gminy miejsko-wiejskie:						
Czechowice-Dziedzice	15048	6469	#	8972	3374	#
w tym miasto	14014	5902	#	8769	2849	#
Wilamowice	1781	1093	58	810	478	435
w tym miasto	736	489	#	322	228	#
Gminy wiejskie:						
Bestwina	1427	656	22	790	276	339
Buczkowice	1441	713	–	731	266	444
Jasienica	4022	1874	83	2146	833	960
Jaworze	1173	634	20	207	486	460
Kozy	1633	844	#	860	#	411
Porąbka	2240	1218	#	1305	#	495
Wilkowice	1639	1045	#	538	#	909
Powiat cieszyński	**36913**	**19571**	**463**	**14979**	**8593**	**12878**
Gminy miejskie:						
Cieszyn	12207	6783	11	3773	2783	5640
Ustroń	5616	3010	#	2351	#	2002
Wisła	2068	1259	79	397	951	641
Gminy miejsko-wiejskie:						
Skoczów	7013	3281	20	3846	1451	1696
w tym miasto	5847	2704	#	3365	#	1276
Strumień	2029	909	6	1262	278	483
w tym miasto	1299	470	–	800	171	328
Gminy wiejskie:						
Brenna	1261	724	35	549	350	327
Chybie	1037	551	#	390	#	285
Dębowiec	813	320	77	319	201	216
Goleszów	1951	950	98	1214	266	373
Hażlach	531	355	22	121	114	274
Istebna	1434	807	45	574	284	531
Zebrzydowice	953	622	18	183	342	410

a Według faktycznego miejsca pracy i rodzaju działalności; bez podmiotów gospodarczych o liczbie pracujących do 9 osób oraz gospodarstw indywidualnych w rolnictwie.

a By actual workplace and kind of activity; excluding economic entities employing up to 9 persons as well as private farms in agriculture.

TABL. 1 (23). **PRACUJĄCY[a] W 2014 R. (cd.)**
Stan w dniu 31 XII

EMPLOYED PERSONS[a] IN 2014 (cont.)
As of 31 XII

WYSZCZEGÓLNIENIE *SPECIFICATION* gmina miejska *urban gmina* gmina miejsko-wiejska *urban-rural gmina* w tym miasto *of which city* gmina wiejska *rural gmina*	Pracujący *Employed persons*		Rolnictwo, leśnictwo, łowiectwo i rybactwo *Agriculture, forestry and fishing*	Przemysł i budownictwo *Industry and construction*	Sekcje G, H, I, J *Sections G, H, I, J*	Sekcje K, L oraz pozostałe usługi *Sections K, L and other services*
	ogółem *total*	w tym kobiety *of which women*				
PODREGION *(SUBREGION)* BIELSKI (dok.) *(cont.)*						
Powiat żywiecki	**25561**	**14117**	**412**	**11926**	**4658**	**8565**
Gmina miejska:						
Żywiec	13986	7495	#	6914	#	4478
Gminy wiejskie:						
Czernichów	903	502	#	393	#	411
Gilowice	572	320	#	260	100	192
Jeleśnia	2628	1705	#	#	232	482
Koszarawa	133	100	#	#	10	100
Lipowa	547	397	30	63	167	287
Łękawica	281	160	#	#	80	122
Łodygowice	1023	478	#	391	#	378
Milówka	810	541	#	224	#	401
Radziechowy-Wieprz	746	497	#	#	192	424
Rajcza	940	500	93	260	173	414
Ślemień	269	153	#	101	#	97
Świnna	415	244	#	#	111	210
Ujsoły	404	193	90	144	36	134
Węgierska Górka	1904	832	51	1017	401	435
Miasto na prawach powiatu: ***City with powiat status:***						
Bielsko-Biała	**73630**	**35523**	**63**	**31772**	**16543**	**25252**
PODREGION *(SUBREGION)* BYTOMSKI	**86437**	**43203**	**612**	**31331**	**21172**	**33322**
Powiat lubliniecki	**14470**	**7105**	**290**	**5821**	**2629**	**5730**
Gmina miejska:						
Lubliniec	7479	3936	56	2587	1595	3241
Gmina miejsko-wiejska:						
Woźniki	1034	597	19	368	355	292
w tym miasto	515	298	#	131	#	202
Gminy wiejskie:						
Boronów	737	180	#	459	#	148
Ciasna	1633	584	35	1168	70	360
Herby	1408	441	#	767	#	429
Kochanowice	539	388	11	133	94	301
Koszęcin	1188	709	#	252	#	755
Pawonków	452	270	71	87	90	204

[a] Według faktycznego miejsca pracy i rodzaju działalności; bez podmiotów gospodarczych o liczbie pracujących do 9 osób oraz gospodarstw indywidualnych w rolnictwie.

[a] *By actual workplace and kind of activity; excluding economic entities employing up to 9 persons as well as private farms in agriculture.*

TABL. 1 (23). **PRACUJĄCY[a] W 2014 R. (cd.)**
Stan w dniu 31 XII

EMPLOYED PERSONS[a] IN 2014 (cont.)
As of 31 XII

WYSZCZEGÓLNIENIE *SPECIFICATION* gmina miejska *urban gmina* gmina miejsko-wiejska *urban-rural gmina* w tym miasto *of which city* gmina wiejska *rural gmina*	Pracujący *Employed persons* ogółem *total*	w tym kobiety *of which women*	Rolnictwo, leśnictwo, łowiectwo i rybactwo *Agriculture, forestry and fishing*	Przemysł i budownictwo *Industry and construction*	Sekcje G, H, I, J *Sections G, H, I, J*	Sekcje K, L oraz pozostałe usługi *Sections K, L and other services*
PODREGION *(SUBREGION)* BYTOMSKI (dok.) *(cont.)*						
Powiat tarnogórski	**31277**	**14831**	**297**	**11343**	**9412**	**10225**
Gminy miejskie:						
Kalety	707	372	#	124	#	318
Miasteczko Śląskie	1955	607	#	1452	#	268
Radzionków	3664	1743	#	1808	#	903
Tarnowskie Góry	16105	8372	48	4736	4823	6498
Gminy wiejskie:						
Krupski Młyn	1197	478	#	865	#	309
Ożarowice	2773	1146	#	444	#	373
Świerklaniec	1653	704	35	298	801	519
Tworóg	1004	474	71	507	74	352
Zbrosławice	2219	935	114	1109	311	685
Miasta na prawach powiatu: ***Cities with powiat status:***						
Bytom	**30412**	**16140**	**25**	**10042**	**6772**	**13573**
Piekary Śląskie	**10278**	**5127**	**–**	**4125**	**2359**	**3794**
PODREGION *(SUBREGION)* CZĘSTOCHOWSKI	**110988**	**55734**	**579**	**47168**	**23881**	**39360**
Powiat częstochowski	**16639**	**7658**	**216**	**8093**	**3411**	**4919**
Gminy miejsko-wiejskie:						
Blachownia	1520	798	#	799	#	521
w tym miasto	1092	599	#	447	#	468
Koniecpol	1418	652	#	534	#	451
w tym miasto	1311	593	#	511	#	402
Gminy wiejskie:						
Dąbrowa Zielona	210	140	8	35	33	134
Janów	724	369	#	356	#	235
Kamienica Polska	1058	291	#	280	#	160
Kłomnice	1187	663	61	331	288	507
Konopiska	1246	524	#	804	#	360
Kruszyna	276	153	#	88	#	152
Lelów	464	297	#	#	91	297
Mstów	740	414	8	363	100	269
Mykanów	1430	772	5	660	326	439
Olsztyn	1318	579	#	546	#	526
Poczesna	2766	1042	–	1624	744	398
Przyrów	249	135	19	#	#	111
Rędziny	1918	754	–	1450	188	280
Starcza	115	75	–	#	#	79

a Według faktycznego miejsca pracy i rodzaju działalności; bez podmiotów gospodarczych o liczbie pracujących do 9 osób oraz gospodarstw indywidualnych w rolnictwie.

a By actual workplace and kind of activity; excluding economic entities employing up to 9 persons as well as private farms in agriculture.

TABL. 1 (23). **PRACUJĄCY[a] W 2014 R. (cd.)**
Stan w dniu 31 XII

EMPLOYED PERSONS[a] IN 2014 (cont.)
As of 31 XII

WYSZCZEGÓLNIENIE *SPECIFICATION* gmina miejska *urban gmina* gmina miejsko-wiejska *urban-rural gmina* w tym miasto *of which city* gmina wiejska *rural gmina*	Pracujący *Employed persons* ogółem *total*	w tym kobiety *of which women*	Rolnictwo, leśnictwo, łowiectwo i rybactwo *Agriculture, forestry and fishing*	Przemysł i budownictwo *Industry and construction*	Sekcje G, H, I, J *Sections G, H, I, J*	Sekcje K, L oraz pozostałe usługi *Sections K, L and other services*
PODREGION *(SUBREGION)* CZĘSTOCHOWSKI (dok.*) (cont.)*						
Powiat kłobucki	**13137**	**6765**	**214**	**7111**	**1792**	**4020**
Gminy miejsko-wiejskie:						
Kłobuck	5215	2789	103	2603	575	1934
w tym miasto	3525	2002	30	1264	495	1736
Krzepice	1615	725	11	945	223	436
w tym miasto	1326	621	#	763	#	349
Gminy wiejskie:						
Lipie	914	411	33	617	30	234
Miedźno	366	253	#	67	#	190
Opatów	636	339	24	311	119	182
Panki	1373	739	#	1018	#	142
Popów	792	394	7	425	92	268
Przystajń	554	238	14	142	215	183
Wręczyca Wielka	1672	877	12	983	226	451
Powiat myszkowski	**10407**	**5694**	**54**	**4673**	**1875**	**3805**
Gmina miejska:						
Myszków	5809	3249	16	2600	883	2310
Gminy miejsko-wiejskie:						
Koziegłowy	1842	918	30	901	522	389
w tym miasto	764	443	#	#	335	228
Żarki	926	484	#	370	#	397
w tym miasto	834	405	–	366	154	314
Gminy wiejskie:						
Niegowa	340	217	#	#	80	211
Poraj	1490	826	#	755	#	498
Miasto na prawach powiatu: ***City with powiat status:***						
Częstochowa	**70805**	**35617**	**95**	**27291**	**16803**	**26616**
PODREGION *(SUBREGION)* GLIWICKI	**138866**	**61121**	**332**	**56238**	**30637**	**51659**
Powiat gliwicki	**21137**	**8643**	**303**	**10481**	**3925**	**6428**
Gminy miejskie:						
Knurów	10550	3340	#	#	1172	2321
Pyskowice	3640	1645	–	1426	1034	1180
Gminy miejsko-wiejskie:						
Sośnicowice	1427	605	31	406	471	519
w tym miasto	942	356	#	#	306	409
Toszek	1525	977	95	347	204	879
w tym miasto	1175	825	4	215	151	805

a Według faktycznego miejsca pracy i rodzaju działalności; bez podmiotów gospodarczych o liczbie pracujących do 9 osób oraz gospodarstw indywidualnych w rolnictwie.

a By actual workplace and kind of activity; excluding economic entities employing up to 9 persons as well as private farms in agriculture.

TABL. 1 (23). **PRACUJĄCY[a] W 2014 R. (cd.)**
Stan w dniu 31 XII

EMPLOYED PERSONS[a] IN 2014 (cont.)
As of 31 XII

WYSZCZEGÓLNIENIE *SPECIFICATION* gmina miejska *urban gmina* gmina miejsko-wiejska *urban-rural gmina* w tym miasto *of which city* gmina wiejska *rural gmina*	Pracujący *Employed persons*		Rolnictwo, leśnictwo, łowiectwo i rybactwo *Agriculture, forestry and fishing*	Przemysł i budownictwo *Industry and construction*	Sekcje G, H, I, J *Sections G, H, I, J*	Sekcje K, L oraz pozostałe usługi *Sections K, L and other services*
	ogółem *total*	w tym kobiety *of which women*				
PODREGION *(SUBREGION)* GLIWICKI (dok.) (*cont.*)						
Powiat gliwicki (dok.) *(cont.)*						
Gminy wiejskie:						
Gierałtowice	1345	634	18	359	482	486
Pilchowice	1178	547	10	303	355	510
Rudziniec	1064	602	129	526	110	299
Wielowieś	408	293	19	58	97	234
Miasta na prawach powiatu: ***Cities with powiat status:***						
Gliwice	**77937**	**32931**	**25**	**30795**	**18226**	**28891**
Zabrze	**39792**	**19547**	**4**	**14962**	**8486**	**16340**
PODREGION *(SUBREGION)* KATOWICKI	**264786**	**123323**	**143**	**83961**	**61651**	**119031**
Miasta na prawach powiatu: ***Cities with powiat status:***						
Chorzów	**27419**	**13601**	**#**	**8480**	**#**	**12194**
Katowice	**162456**	**79846**	**89**	**37216**	**41268**	**83883**
Mysłowice	**20674**	**7390**	**#**	**11591**	**#**	**5190**
Ruda Śląska	**33678**	**13514**	**29**	**17872**	**5577**	**10200**
Siemianowice Śląskie	**12837**	**5623**	**#**	**6028**	**#**	**4932**
Świętochłowice	**7722**	**3349**	**#**	**2774**	**#**	**2632**
PODREGION *(SUBREGION)* RYBNICKI	**142848**	**62359**	**721**	**70039**	**28089**	**43999**
Powiat raciborski	**23188**	**11039**	**461**	**9686**	**4973**	**8068**
Gmina miejska:						
Racibórz	16764	7968	49	6830	3751	6134
Gminy miejsko-wiejskie:						
Krzanowice	439	283	94	45	87	213
w tym miasto	286	201	#	#	74	155
Kuźnia Raciborska	1765	752	91	1004	206	464
w tym miasto	1338	527	#	886	125	303
Gminy wiejskie:						
Kornowac	280	186	#	#	87	173
Krzyżanowice	1043	550	45	170	420	408
Nędza	491	287	#	140	105	232
Pietrowice Wielkie	2053	811	#	#	249	262
Rudnik	353	202	55	48	68	182
Powiat rybnicki	**8161**	**4187**	**130**	**3503**	**1796**	**2732**
Gmina miejsko-wiejska:						
Czerwionka-Leszczyny	4256	2450	96	1570	955	1635
w tym miasto	3457	2000	#	1418	#	1387
Gminy wiejskie:						
Gaszowice	783	337	#	415	#	262
Jejkowice	458	208	–	273	76	109
Lyski	1052	620	#	456	#	377
Świerklany	1612	572	#	789	#	349

a Według faktycznego miejsca pracy i rodzaju działalności; bez podmiotów gospodarczych o liczbie pracujących do 9 osób oraz gospodarstw indywidualnych w rolnictwie.

a By actual workplace and kind of activity; excluding economic entities employing up to 9 persons as well as private farms in agriculture.

TABL. 1 (23). **PRACUJĄCY[a] W 2014 R. (cd.)**
Stan w dniu 31 XII

EMPLOYED PERSONS[a] IN 2014 (cont.)
As of 31 XII

WYSZCZEGÓLNIENIE *SPECIFICATION* gmina miejska *urban gmina* gmina miejsko-wiejska *urban-rural gmina* w tym miasto *of which city* gmina wiejska *rural gmina*	Pracujący *Employed persons* ogółem *total*	w tym kobiety *of which women*	Rolnictwo, leśnictwo, łowiectwo i rybactwo *Agriculture, forestry and fishing*	Przemysł i budownictwo *Industry and construction*	Sekcje G, H, I, J *Sections G, H, I, J*	Sekcje K, L oraz pozostałe usługi *Sections K, L and other services*
PODREGION *(SUBREGION)* RYBNICKI (dok.) *(cont.)*						
Powiat wodzisławski	**30019**	**13490**	**30**	**14865**	**5114**	**10010**
Gminy miejskie:						
Pszów	1276	724	#	322	#	542
Radlin	5872	1505	–	4480	581	811
Rydułtowy	6838	2074	#	4663	#	1519
Wodzisław Śląski	10199	5875	8	3219	2208	4764
Gminy wiejskie:						
Godów	969	561	4	383	162	420
Gorzyce	2817	1684	#	1006	#	1130
Lubomia	956	441	#	453	#	313
Marklowice	504	272	#	153	#	233
Mszana	588	354	4	186	120	278
Miasta na prawach powiatu: ***Cities with powiat status:***						
Jastrzębie-Zdrój	**30185**	**10340**	**16**	**19120**	**3657**	**7392**
Rybnik	**39744**	**16829**	**57**	**17954**	**9788**	**11945**
Żory	**11551**	**6474**	**27**	**4911**	**2761**	**3852**
PODREGION *(SUBREGION)* SOSNOWIECKI	**152477**	**72412**	**581**	**63464**	**35463**	**52969**
Powiat będziński	**27961**	**13896**	**166**	**9867**	**8620**	**9308**
Gminy miejskie:						
Będzin	13043	6445	18	4034	3745	5246
Czeladź	6151	3169	#	1993	2733	#
Sławków	1576	722	–	448	713	415
Wojkowice	1325	489	#	403	#	684
Gmina miejsko-wiejska:						
Siewierz	3009	1476	58	1908	497	546
w tym miasto	2353	1182	#	1713	#	329
Gminy wiejskie:						
Bobrowniki	1380	738	#	735	#	341
Mierzęcice	668	386	#	95	305	#
Psary	809	471	14	251	153	391
Powiat zawierciański	**19628**	**9931**	**275**	**8660**	**3796**	**6897**
Gminy miejskie:						
Poręba	898	494	#	417	#	341
Zawiercie	11908	5862	14	5355	2138	4401
Gminy miejsko-wiejskie:						
Łazy	1603	722	#	442	#	482
w tym miasto	1059	486	#	207	#	338
Ogrodzieniec	951	516	#	414	#	287
w tym miasto	709	397	#	294	#	205
Pilica	1744	962	27	1272	148	297
w tym miasto	510	294	–	266	26	218
Szczekociny	1221	568	#	419	#	424
w tym miasto	1059	481	#	372	#	340

[a] Według faktycznego miejsca pracy i rodzaju działalności; bez podmiotów gospodarczych o liczbie pracujących do 9 osób oraz gospodarstw indywidualnych w rolnictwie.

[a] *By actual workplace and kind of activity; excluding economic entities employing up to 9 persons as well as private farms in agriculture.*

TABL. 1 (23). **PRACUJĄCY[a] W 2014 R. (dok.)**
Stan w dniu 31 XII

EMPLOYED PERSONS[a] IN 2014 (cont.)
As of 31 XII

WYSZCZEGÓLNIENIE *SPECIFICATION* gmina miejska *urban gmina* gmina miejsko-wiejska *urban-rural gmina* w tym miasto *of which city* gmina wiejska *rural gmina*	Pracujący *Employed persons*		Rolnictwo, leśnictwo, łowiectwo i rybactwo *Agriculture, forestry and fishing*	Przemysł i budownictwo *Industry and construction*	Sekcje G, H, I, J *Sections G, H, I, J*	Sekcje K, L oraz pozostałe usługi *Sections K, L and other services*
	ogółem *total*	w tym kobiety *of which women*				
PODREGION *(SUBREGION)* SOSNOWIECKI (dok.) *(cont.)*						
Powiat zawierciański (dok.) *(cont.)*						
Gminy wiejskie:						
Irządze	153	104	#	37	#	88
Kroczyce	546	313	#	180	#	224
Włodowice	321	212	#	102	#	171
Żarnowiec	283	178	34	22	45	182
Miasta na prawach powiatu: ***Cities with powiat status:***						
Dąbrowa Górnicza	**39109**	**15228**	**#**	**20942**	**#**	**10826**
Jaworzno	**20171**	**9031**	**#**	**9174**	**#**	**6585**
Sosnowiec	**45608**	**24326**	**16**	**14821**	**11418**	**19353**
PODREGION *(SUBREGION)* TYSKI	**123628**	**49487**	**541**	**71935**	**20329**	**30823**
Powiat bieruńsko-lędziński	**19281**	**5307**	**24**	**13972**	**2323**	**2962**
Gminy miejskie:						
Bieruń	10413	2689	#	7654	#	1180
Imielin	924	464	#	471	#	287
Lędziny	6287	1523	#	#	374	1023
Gminy wiejskie:						
Bojszowy	971	317	18	594	112	247
Chełm Śląski	686	314	–	367	94	225
Powiat mikołowski	**27677**	**11409**	**156**	**15151**	**5504**	**6866**
Gminy miejskie:						
Łaziska Górne	5952	1898	#	4178	#	1233
Mikołów	13545	6732	#	5628	#	4062
Orzesze	3005	1631	59	1220	739	987
Gminy wiejskie:						
Ornontowice	4362	748	#	3692	#	301
Wyry	813	400	9	433	88	283
Powiat pszczyński	**30621**	**11216**	**339**	**18311**	**4161**	**7810**
Gmina miejsko-wiejska:						
Pszczyna	12270	6406	258	5071	2360	4581
w tym miasto	9597	5198	15	3785	2041	3756
Gminy wiejskie:						
Goczałkowice-Zdrój	1721	814	–	689	288	744
Kobiór	517	272	#	185	#	156
Miedźna	1980	1080	27	871	266	816
Pawłowice	9690	1768	23	7902	749	1016
Suszec	4443	876	#	3593	#	497
Miasto na prawach powiatu: ***City with powiat status:***						
Tychy	**46049**	**21555**	**22**	**24501**	**8341**	**13185**

a Według faktycznego miejsca pracy i rodzaju działalności; bez podmiotów gospodarczych o liczbie pracujących do 9 osób oraz gospodarstw indywidualnych w rolnictwie.

a By actual workplace and kind of activity; excluding economic entities employing up to 9 persons as well as private farms in agriculture.

TABL. 2 (24). **PRZECIĘTNE ZATRUDNIENIE[a] W 2014 R.**
AVERAGE PAID EMPLOYMENT[a] IN 2014

WYSZCZEGÓLNIENIE *SPECIFICATION*	Ogółem *Total*	Rolnictwo, leśnictwo, łowiectwo i rybactwo *Agriculture, forestry and fishing*	Przemysł i budownictwo *Industry and construction*	Sekcje G, H, I, J *Sections G, H, I, J*	Sekcje K, L oraz pozostałe usługi *Sections K, L and other services*
W O J E W Ó D Z T W O ..... ***V O I V O D S H I P***	**1023099**	**3019**	**484782**	**162940**	**372359**
Podregion *(Subregion)* bielski	**152309**	**691**	**76218**	**26117**	**49283**
Powiaty: *Powiats:*					
bielski	26814	50	15800	4561	6404
cieszyński	32596	218	13979	5963	12437
żywiecki	26773	357	13345	3077	9995
Miasto na prawach powiatu: *City with powiat status:*					
Bielsko-Biała	66126	67	33095	12517	20448
Podregion *(Subregion)* bytomski	**66532**	**426**	**25673**	**10856**	**29576**
Powiaty: *Powiats:*					
lubliniecki	12224	217	5419	1619	4969
tarnogórski	24455	198	10039	4924	9294
Miasta na prawach powiatu: *Cities with powiat status:*					
Bytom	22092	#	7714	2723	11643
Piekary Śląskie	7761	–	2502	1589	3670
Podregion *(Subregion)* częstochowski	**92706**	**374**	**44423**	**14593**	**33316**
Powiaty: *Powiats:*					
częstochowski	15527	149	8374	2912	4091
kłobucki	11841	146	6834	1417	3444
myszkowski	10150	34	5100	1407	3609
Miasto na prawach powiatu: *City with powiat status:*					
Częstochowa	55188	45	24115	8857	22172
Podregion *(Subregion)* gliwicki	**108847**	**256**	**45885**	**19631**	**43075**
Powiat gliwicki	12702	240	4232	2569	5661
Miasta na prawach powiatu: *Cities with powiat status:*					
Gliwice	60085	#	27841	10126	22103
Zabrze	36060	#	13812	6937	15312

[a] Bez podmiotów gospodarczych o liczbie pracujących do 9 osób oraz gospodarstw indywidualnych w rolnictwie; bez zatrudnionych za granicą.
[a] *Excluding economic entities employing up to 9 persons and private farms in agriculture; excluding persons employed abroad.*

TABL. 2 (24). **PRZECIĘTNE ZATRUDNIENIE[a] W 2014 R. (dok.)**

AVERAGE PAID EMPLOYMENT[a] IN 2014 (cont.)

WYSZCZEGÓLNIENIE *SPECIFICATION*	Ogółem *Total*	Rolnictwo, leśnictwo, łowiectwo i rybactwo *Agriculture, forestry and fishing*	Przemysł i budownictwo *Industry and construction*	Sekcje G, H, I, J *Sections G, H, I, J*	Sekcje K, L oraz pozostałe usługi *Sections K, L and other services*
Podregion *(Subregion)* katowicki	**275220**	**113**	**125700**	**41897**	**107509**
Miasta na prawach powiatu: *Cities with powiat status:*					
Chorzów	24625	#	6972	5876	11778
Katowice	200496	105	98106	27000	75286
Mysłowice	13932	–	7177	2117	4639
Ruda Śląska	19067	#	6234	3568	9257
Siemianowice Śląskie	11051	–	5468	1304	4280
Świętochłowice	6048	–	1744	2033	2271
Podregion *(Subregion)* rybnicki	**118183**	**335**	**63410**	**15955**	**38483**
Powiaty: *Powiats:*					
raciborski	18815	164	8926	2703	7023
rybnicki	6595	67	2873	1243	2413
wodzisławski	18685	#	6276	3604	8802
Miasta na prawach powiatu: *Cities with powiat status:*					
Jastrzębie-Zdrój	40045	#	#	2359	7029
Rybnik	24521	100	9838	4705	9879
Żory	9522	–	4841	1342	3339
Podregion *(Subregion)* sosnowiecki	**127126**	**184**	**61010**	**19537**	**46396**
Powiaty: *Powiats:*					
będziński	17499	136	5915	3422	8027
zawierciański	16661	26	8421	2227	5987
Miasta na prawach powiatu: *Cities with powiat status:*					
Dąbrowa Górnicza	38746	–	24653	5969	8124
Jaworzno	18307	#	9666	2503	6115
Sosnowiec	35914	–	12355	5416	18143
Podregion *(Subregion)* tyski	**82176**	**639**	**42462**	**14354**	**24721**
Powiaty: *Powiats:*					
bieruńsko-lędziński	7493	#	3193	1709	2591
mikołowski	17756	46	8807	3258	5645
pszczyński	18091	#	7720	3387	6393
Miasto na prawach powiatu: *City with powiat status:*					
Tychy	38835	#	22743	6000	10092

a Bez podmiotów gospodarczych o liczbie pracujących do 9 osób oraz gospodarstw indywidualnych w rolnictwie; bez zatrudnionych za granicą.

a Excluding economic entities employing up to 9 persons and private farms in agriculture; excluding persons employed abroad.

Bezrobocie
Unemployment

TABL. 3 (25). **BEZROBOTNI ZAREJESTROWANI I STOPA BEZROBOCIA W 2014 R.**
Stan w dniu 31 XII

REGISTERED UNEMPLOYED PERSONS AND UNEMPLOYMENT RATE IN 2014
As of 31 XII

WYSZCZEGÓLNIENIE *SPECIFICATION*	Bezrobotni zarejestrowani *Registered unemployed persons*							Stopa bezrobocia rejestrowanego w % *Registered unemployment rate in %*
	ogółem *grand total*	z liczby ogółem *of grand total*						
		zamieszkali na wsi *living in rural areas*	dotychczas niepracujący *previously not employed*	absolwenci[a] *school-leavers*[a]		zwolnieni z przyczyn dotyczących zakładu pracy *terminated for company reasons*	posiadający prawo do zasiłku *possesing benefit rights*	
				razem *total*	w tym w szkole wyższej[b] *of which in tertiary education*[b]			
WOJEWÓDZTWO ***VOIVODSHIP***	**175675**	**38578**	**27252**	**7497**	**2276**	**9498**	**22534**	**9,6**
Podregion *(Subregion)* bielski	**23301**	**12223**	**2369**	**1037**	**302**	**1619**	**3330**	**8,4**
Powiaty: *Powiats:*								
bielski	4827	3412	430	196	72	331	734	8,5
cieszyński	6549	3404	749	379	84	222	949	9,5
żywiecki	6709	5407	882	311	91	605	898	13,2
Miasto na prawach powiatu: *City with powiat status:*								
Bielsko-Biała	5216	–	308	151	55	461	749	5,2
Podregion *(Subregion)* bytomski	**21002**	**3379**	**3481**	**929**	**250**	**931**	**2400**	**14,4**
Powiaty: *Powiats:*								
lubliniecki	3007	1900	349	218	69	222	342	11,4
tarnogórski	5225	1479	848	281	82	241	655	10,4
Miasto na prawach powiatu: *Cities with powiat status:*								
Bytom	10387	–	1882	294	63	392	1188	19,8
Piekary Śląskie	2383	–	402	136	36	76	215	14,3
Podregion *(Subregion)* częstochowski	**28646**	**12015**	**4349**	**1217**	**465**	**1732**	**4757**	**13,6**
Powiaty: *Powiats:*								
częstochowski	8160	7034	1321	361	136	306	1611	18,0
kłobucki	4183	3221	578	293	101	345	693	12,9
myszkowski	4071	1760	554	179	59	528	918	16,6
Miasto na prawach powiatu: *City with powiat status:*								
Częstochowa	12232	–	1896	384	169	553	1535	11,2
Podregion *(Subregion)* gliwicki	**17544**	**1439**	**3505**	**459**	**201**	**729**	**1652**	**8,8**
Powiat gliwicki	3443	1439	831	60	48	116	300	9,4
Miasto na prawach powiatu: *Cities with powiat status:*								
Gliwice	6702	–	1499	120	78	240	671	6,4
Zabrze	7399	–	1175	279	75	373	681	12,5

a Za bezrobotnego absolwenta uważa się osobę w okresie do upływu 12 miesięcy od dnia ukończenia nauki potwierdzonej świadectwem, dyplomem lub innym dokumentem ukończenia szkoły (dotyczy absolwentów z wykształceniem zasadniczym zawodowym, średnim, policealnym lub wyższym), kursów zawodowych trwających co najmniej 24 miesiące lub nabycia uprawnień do wykonywania zawodu przez osoby niepełnosprawne. *b* Dotyczy osób, które nie ukończyły 27 lat.

a An unemployed school-leaver is a person who has, within the last 12 months graduated from any school, which is confirmed by a certificate, diploma or other document of completion of education (concerns school-leavers with basic vocational, secondary, post-secondary or tertiary education), has completed a minimum of 24 months of vocational training courses or disabled persons who acquired qualifications to work in a given occupation. b Concerns persons who have not reached their 27th birthday.

TABL. 3 (25). **BEZROBOTNI ZAREJESTROWANI I STOPA BEZROBOCIA W 2014 R. (dok.)**
Stan w dniu 31 XII

REGISTERED UNEMPLOYED PERSONS AND UNEMPLOYMENT RATE IN 2014 (cont.)
As of 31 XII

WYSZCZEGÓLNIENIE *SPECIFICATION*	Bezrobotni zarejestrowani *Registered unemployed persons*							Stopa bezrobocia rejestrowanego w % *Registered unemployment rate in %*
	ogółem *grand total*	z liczby ogółem *of grand total*						
		zamieszkali na wsi *living in rural areas*	dotychczas niepracujący *previously not employed*	absolwenci[a] *school-leavers*[a]		zwolnieni z przyczyn dotyczących zakładu pracy *terminated for company reasons*	posiadający prawo do zasiłku *possesing benefit rights*	
				razem *total*	w tym w szkole wyższej[b] *of which in tertiary education*[b]			
Podregion *(Subregion)* katowicki	**24903**	**–**	**3324**	**674**	**169**	**1247**	**2859**	**6,9**
Miasta na prawach powiatu: *Cities with powiat status:*								
Chorzów	4135	–	556	88	17	111	375	10,1
Katowice	9878	–	1157	207	50	604	1102	4,7
Mysłowice	2571	–	347	86	35	176	307	8,8
Ruda Śląska	3634	–	550	117	24	172	496	7,9
Siemianowice Śląskie	2844	–	395	119	33	178	371	13,6
Świętochłowice	1841	–	319	57	10	6	208	14,7
Podregion *(Subregion)* rybnicki	**19401**	**3684**	**3392**	**1417**	**328**	**997**	**2072**	**9,0**
Powiaty: *Powiats:*								
raciborski	2745	1040	316	201	68	207	288	7,4
rybnicki	1950	1104	396	144	32	102	207	11,5
wodzisławski	5069	1540	1016	450	107	221	503	10,6
Miasta na prawach powiatu: *Cities with powiat status:*								
Jastrzębie-Zdrój	3604	–	657	257	38	195	328	8,9
Rybnik	4237	–	779	267	60	265	480	7,6
Żory	1796	–	228	98	23	7	266	9,8
Podregion *(Subregion)* sosnowiecki	**31292**	**3515**	**5496**	**1190**	**385**	**1580**	**3877**	**12,7**
Powiaty: *Powiats:*								
będziński	7133	1500	1364	283	79	404	780	14,2
zawierciański	6118	2015	964	286	99	334	757	14,8
Miasta na prawach powiatu: *Cities with powiat status:*								
Dąbrowa Górnicza	5991	–	663	160	58	201	720	10,8
Jaworzno	2737	–	353	166	60	261	443	9,3
Sosnowiec	9313	–	2152	295	89	380	1177	13,2
Podregion *(Subregion)* tyski	**9586**	**2323**	**1336**	**574**	**176**	**663**	**1587**	**5,6**
Powiaty: *Powiats:*								
bieruńsko-lędziński	1225	254	163	93	28	89	218	4,8
mikołowski	2703	264	457	145	45	67	356	6,8
pszczyński	2599	1805	455	206	58	212	399	5,5
Miasto na prawach powiatu: *City with powiat status:*								
Tychy	3059	–	261	130	45	295	614	5,1

a Za bezrobotnego absolwenta uważa się osobę w okresie do upływu 12 miesięcy od dnia ukończenia nauki potwierdzonej świadectwem, dyplomem lub innym dokumentem ukończenia szkoły (dotyczy absolwentów z wykształceniem zasadniczym zawodowym, średnim, policealnym lub wyższym), kursów zawodowych trwających co najmniej 24 miesiące lub nabycia uprawnień do wykonywania zawodu przez osoby niepełnosprawne. *b* Dotyczy osób, które nie ukończyły 27 lat.
Ź r ó d ł o: dane Ministerstwa Pracy i Polityki Społecznej.

a An unemployed school-leaver is a person who has, within the last 12 months graduated from any school, which is confirmed by a certificate, diploma or other document document of completion of concation completion of education (concerns school-leavers with basic vocational, secondary, post-secondary or tertiary education), has completed a minimum of 24 months of vocational training courses or disabled persons who acquired qualifications to work in a given occupation. b Concerns persons who have not reached their 27th birthday.
Ź r ó d ł o: data of the Ministry of Labour and Social Policy.

TABL. 4 (26). **BEZROBOTNI NOWO ZAREJESTROWANI I WYREJESTROWANI ORAZ OFERTY PRACY W 2014 R.**

NEWLY REGISTERED UNEMPLOYED PERSONS AND PERSONS REMOVED FROM UNEMPLOYMENT ROLLS AS WELL AS JOB OFFERS IN 2014

WYSZCZEGÓLNIENIE *SPECIFICATION*	Bezrobotni nowo zarejestrowani[a] *Newly registered unemployed persons[a]*			Bezrobotni wyrejestrowani[a] *Persons removed from unemployment rolls[a]*			Oferty pracy *Job offers*	
	ogółem *total*	z liczby ogółem *of total number*		ogółem *total*	z liczby ogółem *of total number*		w ciągu roku *during the year*	stan w dniu 31 XII *as of 31 XII*
		kobiety *women*	po raz kolejny *once again*		kobiety *women*	z tytułu podjęcia pracy *received jobs*		
W O J E W Ó D Z T W O ..... ***V O I V O D S H I P***	**261775**	**130854**	**208636**	**294396**	**147888**	**128676**	**123073**	**7393**
Podregion *(Subregion)* bielski	**31652**	**15599**	**24337**	**36502**	**17935**	**18157**	**14475**	**1304**
Powiaty: *Powiats:*								
bielski	5834	2950	4277	6823	3411	3863	2561	224
cieszyński	9591	4800	7374	10753	5393	5014	2794	222
żywiecki	9417	4427	7335	11055	5200	5363	3489	298
Miasto na prawach powiatu: *City with powiat status:*								
Bielsko-Biała	6810	3422	5351	7871	3931	3917	5631	560
Podregion *(Subregion)* bytomski	**27584**	**13989**	**22120**	**30788**	**15713**	**12684**	**11693**	**751**
Powiaty: *Powiats:*								
lubliniecki	4317	2248	3433	4951	2553	2510	2102	259
tarnogórski	7528	3684	5575	8381	4158	3610	3298	87
Miasta na prawach powiatu: *Cities with powiat status:*								
Bytom	12150	6118	10175	13334	6761	5181	4359	214
Piekary Śląskie	3589	1939	2937	4122	2241	1383	1934	191
Podregion *(Subregion)* częstochowski	**35365**	**16320**	**28823**	**42093**	**19497**	**19406**	**10926**	**176**
Powiaty: *Powiats:*								
częstochowski	9124	4255	7339	10769	4978	5290	1604	45
kłobucki	5815	2695	4626	6575	3132	3173	2491	54
myszkowski	5366	2566	4381	6429	3082	3107	3096	5
Miasto na prawach powiatu: *City with powiat status:*								
Częstochowa	15060	6804	12477	18320	8305	7836	3735	72
Podregion *(Subregion)* gliwicki	**27406**	**13445**	**22252**	**29922**	**14753**	**12369**	**15273**	**1007**
Powiat gliwicki	5104	2584	3921	5606	2808	2439	1751	94
Miasta na prawach powiatu: *Cities with powiat status:*								
Gliwice	10430	4944	8399	11321	5390	4691	8460	725
Zabrze	11872	5917	9932	12995	6555	5239	5062	188

a W ciągu roku.

a During the year.

TABL. 4 (26). **BEZROBOTNI NOWO ZAREJESTROWANI I WYREJESTROWANI ORAZ OFERTY PRACY W 2014 R. (dok.)**

NEWLY REGISTERED UNEMPLOYED PERSONS AND PERSONS REMOVED FROM UNEMPLOYMENT ROLLS AS WELL AS JOB OFFERS IN 2014 (cont.)

WYSZCZEGÓLNIENIE *SPECIFICATION*	Bezrobotni nowo zarejestrowani[a] *Newly registered unemployed persons[a]*			Bezrobotni wyrejestrowani[a] *Persons removed from unemployment rolls[a]*			Oferty pracy *Job offers*	
	ogółem *total*	z liczby ogółem *of total number*		ogółem *total*	z liczby ogółem *of total number*		w ciągu roku *during the year*	stan w dniu 31 XII *as of 31 XII*
		kobiety *women*	po raz kolejny *once again*		kobiety *women*	z tytułu podjęcia pracy *received jobs*		
Podregion *(Subregion)* katowicki	**42054**	**20753**	**33270**	**46344**	**23053**	**19419**	**26504**	**1580**
Miasta na prawach powiatu: *Cities with powiat status:*								
Chorzów	7808	3742	6342	8628	4176	3357	3179	153
Katowice	12372	6093	9211	13826	6844	6929	8619	243
Mysłowice	4397	2226	3484	4633	2354	2036	2394	380
Ruda Śląska	8012	3900	6366	8770	4359	3260	4086	211
Siemianowice Śląskie	5486	2746	4593	5855	2932	2320	2263	318
Świętochłowice	3979	2046	3274	4632	2388	1517	5963	275
Podregion *(Subregion)* rybnicki	**33240**	**18337**	**26070**	**35829**	**20054**	**14511**	**15848**	**660**
Powiaty: *Powiats:*								
raciborski	4830	2671	3692	5211	2901	2350	3497	221
rybnicki	3294	1846	2493	3632	2054	1435	1700	15
wodzisławski	8260	4585	6413	8849	4971	3508	3168	153
Miasta na prawach powiatu: *Cities with powiat status:*								
Jastrzębie-Zdrój	5926	3234	4731	6492	3597	2439	2368	135
Rybnik	7349	3969	5812	7904	4366	3099	3713	59
Żory	3581	2032	2929	3741	2165	1680	1402	77
Podregion *(Subregion)* sosnowiecki	**46871**	**22909**	**38493**	**52503**	**25904**	**22798**	**18625**	**888**
Powiaty: *Powiats:*								
będziński	9284	4456	7403	10415	5129	4242	3235	10
zawierciański	9246	4474	7669	10709	5172	4900	3809	196
Miasta na prawach powiatu: *Cities with powiat status:*								
Dąbrowa Górnicza	8470	4234	7029	9404	4723	4585	5438	375
Jaworzno	5346	2821	4315	5815	3126	2583	2130	185
Sosnowiec	14525	6924	12077	16160	7754	6488	4013	122
Podregion *(Subregion)* tyski	**17603**	**9502**	**13271**	**20415**	**10979**	**9332**	**9729**	**1027**
Powiaty: *Powiats:*								
bieruńsko-lędziński	2429	1331	1775	2815	1577	1425	803	66
mikołowski	4347	2377	3232	4917	2664	2108	1749	171
pszczyński	4660	2579	3390	5382	2894	2299	2415	369
Miasto na prawach powiatu: *City with powiat status:*								
Tychy	6167	3215	4874	7301	3844	3500	4762	421

a W ciągu roku.
Ź r ó d ł o: dane Ministerstwa Pracy i Polityki Społecznej.

a During the year.
S o u r c e: data of the Ministry of Labour and Social Policy.

TABL. 5 (27). **BEZROBOTNI ZAREJESTROWANI WEDŁUG PŁCI W 2014 R.**
Stan w dniu 31 XII

REGISTERED UNEMPLOYED PERSONS BY SEX IN 2014
As of 31 XII

WYSZCZEGÓLNIENIE *SPECIFICATION* gmina miejska *urban gmina* gmina miejsko-wiejska *urban-rural gmina* gmina wiejska *rural gmina*	Ogółem *Total*	Mężczyźni *Men*	Kobiety *Women*
W O J E W Ó D Z T W O ..... ***V O I V O D S H I P***	**175675**	**81574**	**94101**
PODREGION *(SUBREGION)*			
BIELSKI	**23301**	**11474**	**11827**
Powiat bielski	**4827**	**2327**	**2500**
Gmina miejska:			
Szczyrk	265	136	129
Gminy miejsko-wiejskie:			
Czechowice-Dziedzice	1331	641	690
Wilamowice	438	202	236
Gminy wiejskie:			
Bestwina	289	129	160
Buczkowice	375	169	206
Jasienica	534	272	262
Jaworze	184	91	93
Kozy	387	185	202
Porąbka	586	290	296
Wilkowice	438	212	226
Powiat cieszyński	**6549**	**3330**	**3219**
Gminy miejskie:			
Cieszyn	1382	698	684
Ustroń	546	294	252
Wisła	517	313	204
Gminy miejsko-wiejskie:			
Skoczów	940	472	468
Strumień	468	203	265
Gminy wiejskie:			
Brenna	395	211	184
Chybie	293	126	167
Dębowiec	198	103	95
Goleszów	439	227	212
Haźlach	354	159	195
Istebna	612	353	259
Zebrzydowice	405	171	234
Powiat żywiecki	**6709**	**3341**	**3368**
Gmina miejska:			
Żywiec	1302	637	665
Gminy wiejskie:			
Czernichów	232	109	123
Gilowice	242	124	118
Jeleśnia	607	333	274
Koszarawa	130	71	59
Lipowa	479	213	266
Łękawica	201	103	98
Łodygowice	481	255	226

TABL. 5 (27). **BEZROBOTNI ZAREJESTROWANI WEDŁUG PŁCI W 2014 R. (cd.)**
Stan w dniu 31 XII

REGISTERED UNEMPLOYED PERSONS BY SEX IN 2014 (cont.)
As of 31 XII

WYSZCZEGÓLNIENIE *SPECIFICATION* gmina miejska *urban gmina* gmina miejsko-wiejska *urban-rural gmina* gmina wiejska *rural gmina*	Ogółem *Total*	Mężczyźni *Men*	Kobiety *Women*
PODREGION *(SUBREGION)* BIELSKI (dok.) *(cont.)*			
Powiat żywiecki (dok.) *(cont.)*			
Gminy wiejskie (dok.) *(cont.):*			
Milówka	414	204	210
Radziechowy-Wieprz	602	302	300
Rajcza	570	280	290
Ślemień	165	67	98
Świnna	272	139	133
Ujsoły	270	134	136
Węgierska Górka	742	370	372
Miasto na prawach powiatu: ***City with powiat status:***			
Bielsko-Biała	**5216**	**2476**	**2740**
PODREGION *(SUBREGION)* BYTOMSKI	**21002**	**9404**	**11598**
Powiat lubliniecki	**3007**	**1303**	**1704**
Gmina miejska:			
Lubliniec	936	433	503
Gmina miejsko-wiejska:			
Woźniki	357	150	207
Gminy wiejskie:			
Boronów	139	50	89
Ciasna	267	101	166
Herby	318	143	175
Kochanowice	297	125	172
Koszęcin	493	215	278
Pawonków	200	86	114
Powiat tarnogórski	**5225**	**2382**	**2843**
Gminy miejskie:			
Kalety	388	168	220
Miasteczko Śląskie	334	143	191
Radzionków	609	261	348
Tarnowskie Góry	2415	1134	1281
Gminy wiejskie:			
Krupski Młyn	105	46	59
Ożarowice	182	82	100
Świerklaniec	423	213	210
Tworóg	264	104	160
Zbrosławice	505	231	274
Miasta na prawach powiatu: ***Cities with powiat status:***			
Bytom	**10387**	**4682**	**5705**
Piekary Śląskie	**2383**	**1037**	**1346**

TABL. 5 (27). **BEZROBOTNI ZAREJESTROWANI WEDŁUG PŁCI W 2014 R. (cd.)**
Stan w dniu 31 XII

REGISTERED UNEMPLOYED PERSONS BY SEX IN 2014 (cont.)
As of 31 XII

WYSZCZEGÓLNIENIE *SPECIFICATION* gmina miejska *urban gmina* gmina miejsko-wiejska *urban-rural gmina* gmina wiejska *rural gmina*	Ogółem *Total*	Mężczyźni *Men*	Kobiety *Women*
PODREGION *(SUBREGION)* CZĘSTOCHOWSKI	**28646**	**14801**	**13845**
Powiat częstochowski	**8160**	**4269**	**3891**
Gminy miejsko-wiejskie:			
Blachownia	819	404	415
Koniecpol	933	467	466
Gminy wiejskie:			
Dąbrowa Zielona	345	194	151
Janów	418	224	194
Kamienica Polska	323	177	146
Kłomnice	737	393	344
Konopiska	589	282	307
Kruszyna	270	123	147
Lelów	388	194	194
Mstów	497	278	219
Mykanów	671	354	317
Olsztyn	422	221	201
Poczesna	705	367	338
Przyrów	308	189	119
Rędziny	577	310	267
Starcza	158	92	66
Powiat kłobucki	**4183**	**2231**	**1952**
Gminy miejsko-wiejskie:			
Kłobuck	1161	627	534
Krzepice	382	200	182
Gminy wiejskie:			
Lipie	259	129	130
Miedźno	435	241	194
Opatów	264	128	136
Panki	220	129	91
Popów	251	125	126
Przystajń	251	139	112
Wręczyca Wielka	960	513	447
Powiat myszkowski	**4071**	**2074**	**1997**
Gmina miejska:			
Myszków	1934	958	976
Gminy miejsko-wiejskie:			
Koziegłowy	672	358	314
Żarki	531	275	256
Gminy wiejskie:			
Niegowa	353	181	172
Poraj	581	302	279
Miasto na prawach powiatu: ***City with powiat status:***			
Częstochowa	**12232**	**6227**	**6005**

TABL. 5 (27). **BEZROBOTNI ZAREJESTROWANI WEDŁUG PŁCI W 2014 R. (cd.)**
Stan w dniu 31 XII

REGISTERED UNEMPLOYED PERSONS BY SEX IN 2014 (cont.)
As of 31 XII

WYSZCZEGÓLNIENIE *SPECIFICATION* gmina miejska *urban gmina* gmina miejsko-wiejska *urban-rural gmina* gmina wiejska *rural gmina*	Ogółem *Total*	Mężczyźni *Men*	Kobiety *Women*
PODREGION *(SUBREGION)* GLIWICKI	**17544**	**7951**	**9593**
Powiat gliwicki	**3443**	**1473**	**1970**
Gminy miejskie:			
Knurów	1154	449	705
Pyskowice	684	295	389
Gminy miejsko-wiejskie:			
Sośnicowice	226	102	124
Toszek	306	141	165
Gminy wiejskie:			
Gierałtowice	225	91	134
Pilchowice	288	125	163
Rudziniec	348	167	181
Wielowieś	212	103	109
Miasta na prawach powiatu: ***Cities with powiat status:***			
Gliwice	**6702**	**3209**	**3493**
Zabrze	**7399**	**3269**	**4130**
PODREGION *(SUBREGION)* KATOWICKI	**24903**	**11385**	**13518**
Miasta na prawach powiatu: ***Cities with powiat status:***			
Chorzów	**4135**	**1935**	**2200**
Katowice	**9878**	**4746**	**5132**
Mysłowice	**2571**	**1047**	**1524**
Ruda Śląska	**3634**	**1547**	**2087**
Siemianowice Śląskie	**2844**	**1340**	**1504**
Świętochłowice	**1841**	**770**	**1071**
PODREGION *(SUBREGION)* RYBNICKI	**19401**	**7514**	**11887**
Powiat raciborski	**2745**	**1075**	**1670**
Gmina miejska:			
Racibórz	1476	593	883
Gminy miejsko-wiejskie:			
Krzanowice	126	52	74
Kuźnia Raciborska	313	125	188
Gminy wiejskie:			
Kornowac	108	36	72
Krzyżanowice	279	99	180
Nędza	194	80	114
Pietrowice Wielkie	112	46	66
Rudnik	137	44	93

TABL. 5 (27). **BEZROBOTNI ZAREJESTROWANI WEDŁUG PŁCI W 2014 R. (cd.)**
Stan w dniu 31 XII

REGISTERED UNEMPLOYED PERSONS BY SEX IN 2014 (cont.)
As of 31 XII

WYSZCZEGÓLNIENIE *SPECIFICATION* gmina miejska *urban gmina* gmina miejsko-wiejska *urban-rural gmina* gmina wiejska *rural gmina*	Ogółem *Total*	Mężczyźni *Men*	Kobiety *Women*
PODREGION *(SUBREGION)* RYBNICKI (dok.) *(cont.)*			
Powiat rybnicki	**1950**	**774**	**1176**
Gmina miejsko-wiejska:			
Czerwionka-Leszczyny	1135	476	659
Gminy wiejskie:			
Gaszowice	244	86	158
Jejkowice	105	38	67
Lyski	187	75	112
Świerklany	279	99	180
Powiat wodzisławski	**5069**	**1908**	**3161**
Gminy miejskie:			
Pszów	475	186	289
Radlin	550	199	351
Rydułtowy	763	260	503
Wodzisław Śląski	1741	683	1058
Gminy wiejskie:			
Godów	390	135	255
Gorzyce	613	230	383
Lubomia	195	82	113
Marklowice	134	56	78
Mszana	208	77	131
Miasta na prawach powiatu: ***Cities with powiat status:***			
Jastrzębie-Zdrój	**3604**	**1410**	**2194**
Rybnik	**4237**	**1651**	**2586**
Żory	**1796**	**696**	**1100**
PODREGION *(SUBREGION)* SOSNOWIECKI	**31292**	**14802**	**16490**
Powiat będziński	**7133**	**3373**	**3760**
Gminy miejskie:			
Będzin	2986	1398	1588
Czeladź	1695	835	860
Sławków	318	139	179
Wojkowice	397	179	218
Gmina miejsko-wiejska:			
Siewierz	514	264	250
Gminy wiejskie:			
Bobrowniki	458	200	258
Mierzęcice	303	131	172
Psary	462	227	235

TABL. 5 (27). **BEZROBOTNI ZAREJESTROWANI WEDŁUG PŁCI W 2014 R. (dok.)**
Stan w dniu 31 XII

REGISTERED UNEMPLOYED PERSONS BY SEX IN 2014 (cont.)
As of 31 XII

WYSZCZEGÓLNIENIE *SPECIFICATION* gmina miejska *urban gmina* gmina miejsko-wiejska *urban-rural gmina* gmina wiejska *rural gmina*	Ogółem *Total*	Mężczyźni *Men*	Kobiety *Women*
PODREGION *(SUBREGION)* SOSNOWIECKI (dok.) *(cont.)*			
Powiat zawierciański	**6118**	**2981**	**3137**
Gminy miejskie:			
Poręba	383	189	194
Zawiercie	2795	1324	1471
Gminy miejsko-wiejskie:			
Łazy	751	349	402
Ogrodzieniec	470	228	242
Pilica	328	165	163
Szczekociny	447	227	220
Gminy wiejskie:			
Irządze	116	63	53
Kroczyce	357	201	156
Włodowice	328	161	167
Żarnowiec	143	74	69
Miasta na prawach powiatu: ***Cities with powiat status:***			
Dąbrowa Górnicza	**5991**	**2855**	**3136**
Jaworzno	**2737**	**1163**	**1574**
Sosnowiec	**9313**	**4430**	**4883**
PODREGION *(SUBREGION)* TYSKI	**9586**	**4243**	**5343**
Powiat bieruńsko-lędziński	**1225**	**548**	**677**
Gminy miejskie:			
Bieruń	360	152	208
Imielin	193	96	97
Lędziny	418	189	229
Gminy wiejskie:			
Bojszowy	119	55	64
Chełm Śląski	135	56	79
Powiat mikołowski	**2703**	**1227**	**1476**
Gminy miejskie:			
Łaziska Górne	707	310	397
Mikołów	1192	566	626
Orzesze	540	238	302
Gminy wiejskie:			
Ornontowice	95	34	61
Wyry	169	79	90
Powiat pszczyński	**2599**	**1041**	**1558**
Gmina miejsko-wiejska:			
Pszczyna	1457	580	877
Gminy wiejskie:			
Goczałkowice-Zdrój	122	65	57
Kobiór	127	67	60
Miedźna	316	127	189
Pawłowice	338	112	226
Suszec	239	90	149
Miasto na prawach powiatu: ***City with powiat status:***			
Tychy	**3059**	**1427**	**1632**

Ź r ó d ł o: dane Ministerstwa Pracy i Polityki Społecznej.
S o u r c e: data of the Ministry of Labour and Social Policy.

TABL. 6 (28). **BEZROBOTNI ZAREJESTROWANI WEDŁUG WIEKU I POZIOMU WYKSZTAŁCENIA W 2014 R.**
Stan w dniu 31 XII

REGISTERED UNEMPLOYED PERSONS BY AGE AND EDUCATIONAL LEVEL IN 2014
As of 31 XII

Lp. *No.*	WYSZCZEGÓLNIENIE *SPECIFICATION*	Ogółem *Total*	W wieku *By age*				
			24 lata i mniej *24 and less*	25–34	35–44	45–54	55 lat i więcej *55 and more*
1	**WOJEWÓDZTWO** ..... ***VOIVODSHIP***	**175675**	**24959**	**47769**	**38295**	**35173**	**29479**
	Podregion *(Subregion)*						
2	**bielski**	**23301**	**3328**	**5851**	**5126**	**4919**	**4077**
	Powiaty: *Powiats:*						
3	bielski	4827	610	1225	1071	1053	868
4	cieszyński	6549	1183	1661	1378	1279	1048
5	żywiecki	6709	1087	1697	1461	1448	1016
	Miasto na prawach powiatu: *City with powiat status:*						
6	Bielsko-Biała	5216	448	1268	1216	1139	1145
	Podregion *(Subregion)*						
7	**bytomski**	**21002**	**3240**	**5888**	**4486**	**4242**	**3146**
	Powiaty: *Powiats:*						
8	lubliniecki	3007	629	847	543	586	402
9	tarnogórski	5225	878	1490	1089	994	774
	Miasta na prawach powiatu: *Cities with powiat status:*						
10	Bytom	10387	1390	2899	2305	2189	1604
11	Piekary Śląskie	2383	343	652	549	473	366
	Podregion *(Subregion)*						
12	**częstochowski**	**28646**	**3457**	**7559**	**6340**	**5931**	**5359**
	Powiaty: *Powiats:*						
13	częstochowski	8160	1059	2220	1850	1686	1345
14	kłobucki	4183	836	1169	784	755	639
15	myszkowski	4071	576	1214	923	792	566
	Miasto na prawach powiatu: *City with powiat status:*						
16	Częstochowa	12232	986	2956	2783	2698	2809
	Podregion *(Subregion)*						
17	**gliwicki**	**17544**	**2585**	**4784**	**3642**	**3472**	**3061**
18	Powiat gliwicki	3443	639	963	662	664	515
	Miasta na prawach powiatu: *Cities with powiat status:*						
19	Gliwice	6702	824	1753	1418	1343	1364
20	Zabrze	7399	1122	2068	1562	1465	1182

a Łącznie z policealnym.

a Including post-secondary education.

Z liczby ogółem – z wykształceniem *Of total number – by educational level*					Lp. *No.*
wyższym *tertiary*	średnim *secondary*		zasadniczym zawodowym *basic vocational*	gimnazjalnym, podstawowym i niepełnym podstawowym *lower secondary, primary and incomplete primary*	
	zawodowym[a] *vocational*[a]	ogólnokształcącym *general*			
22066	**38997**	**16170**	**49169**	**49273**	1
2841	**5118**	**2099**	**7543**	**5700**	2
618	1011	372	1687	1139	3
684	1479	596	2170	1620	4
674	1442	658	2289	1646	5
865	1186	473	1397	1295	6
1937	**4550**	**1838**	**5933**	**6744**	7
351	665	359	925	707	8
649	1381	436	1494	1265	9
693	1988	836	2792	4078	10
244	516	207	722	694	11
4416	**6979**	**2396**	**7959**	**6896**	12
1039	1964	590	2523	2044	13
552	982	348	1394	907	14
606	1024	413	1118	910	15
2219	3009	1045	2924	3035	16
1890	**3350**	**1675**	**4406**	**6223**	17
333	694	310	1066	1040	18
966	1370	667	1602	2097	19
591	1286	698	1738	3086	20

TABL. 6 (28). **BEZROBOTNI ZAREJESTROWANI WEDŁUG WIEKU I POZIOMU WYKSZTAŁCENIA W 2014 R. (dok.)**
Stan w dniu 31 XII

REGISTERED UNEMPLOYED PERSONS BY AGE AND EDUCATIONAL LEVEL IN 2014 (cont.)
As of 31 XII

Lp. *No.*	WYSZCZEGÓLNIENIE *SPECIFICATION*	Ogółem *Total*	W wieku *By age*				
			24 lata i mniej *24 and less*	25–34	35–44	45–54	55 lat i więcej *55 and more*
1	**Podregion *(Subregion)* katowicki**	**24903**	**3263**	**6968**	**5493**	**5077**	**4102**
	Miasta na prawach powiatu: *Cities with powiat status:*						
2	Chorzów	4135	514	1037	975	899	710
3	Katowice	9878	1114	2750	2199	2056	1759
4	Mysłowice	2571	387	745	546	514	379
5	Ruda Śląska	3634	615	1123	742	669	485
6	Siemianowice Śląskie	2844	396	802	623	556	467
7	Świętochłowice	1841	237	511	408	383	302
8	**Podregion *(Subregion)* rybnicki**	**19401**	**3892**	**5612**	**4125**	**3450**	**2322**
	Powiaty: *Powiats:*						
9	raciborski	2745	517	763	482	525	458
10	rybnicki	1950	413	540	416	343	238
11	wodzisławski	5069	1118	1477	1069	861	544
	Miasta na prawach powiatu: *Cities with powiat status:*						
12	Jastrzębie-Zdrój	3604	751	974	874	699	306
13	Rybnik	4237	747	1306	858	783	543
14	Żory	1796	346	552	426	239	233
15	**Podregion *(Subregion)* sosnowiecki**	**31292**	**3653**	**8455**	**7179**	**6330**	**5675**
	Powiaty: *Powiats:*						
16	będziński	7133	859	1794	1712	1436	1332
17	zawierciański	6118	859	1691	1422	1205	941
	Miasta na prawach powiatu: *Cities with powiat status:*						
18	Dąbrowa Górnicza	5991	565	1610	1340	1241	1235
19	Jaworzno	2737	434	814	560	526	403
20	Sosnowiec	9313	936	2546	2145	1922	1764
21	**Podregion *(Subregion)* tyski**	**9586**	**1541**	**2652**	**1904**	**1752**	**1737**
	Powiaty: *Powiats:*						
22	bieruńsko-lędziński	1225	219	380	239	231	156
23	mikołowski	2703	477	710	541	499	476
24	pszczyński	2599	548	752	447	448	404
	Miasto na prawach powiatu: *City with powiat status:*						
25	Tychy	3059	297	810	677	574	701

a Łącznie z policealnym.
Ź r ó d ł o: dane Ministerstwa Pracy i Polityki Społecznej.

a Including post-secondary education.
S o u r c e: data of the Ministry of Labour and Social Policy.

Z liczby ogółem – z wykształceniem *Of total number – by educational level*					Lp. *No.*
wyższym *tertiary*	średnim *secondary*		zasadniczym zawodowym *basic vocational*	gimnazjalnym, podstawowym i niepełnym podstawowym *lower secondary, primary and incomplete primary*	
	zawodowym[a] *vocational*[a]	ogólnokształcącym *general*			
2823	**4933**	**2061**	**6609**	**8477**	1
300	719	287	1094	1735	2
1440	2066	896	2394	3082	3
286	584	224	781	696	4
373	706	293	999	1263	5
276	524	251	827	966	6
148	334	110	514	735	7
2249	**4091**	**1850**	**5569**	**5642**	8
340	605	215	768	817	9
228	367	152	640	563	10
584	1196	385	1542	1362	11
359	702	502	943	1098	12
525	818	403	1166	1325	13
213	403	193	510	477	14
4467	**7827**	**3180**	**8222**	**7596**	15
872	1704	683	1631	2243	16
922	1667	584	1821	1124	17
915	1554	492	1625	1405	18
420	627	441	672	577	19
1338	2275	980	2473	2247	20
1443	**2149**	**1071**	**2928**	**1995**	21
217	284	107	361	256	22
290	612	315	984	502	23
373	539	299	770	618	24
563	714	350	813	619	25

TABL. 7 (29). **BEZROBOTNI ZAREJESTROWANI WEDŁUG CZASU POZOSTAWANIA BEZ PRACY W 2014 R.**
Stan w dniu 31 XII

REGISTERED UNEMPLOYED PERSONS BY DURATION OF UNEMPLOYMENT IN 2014
As of 31 XII

WYSZCZEGÓLNIENIE *SPECIFICATION*	Ogółem *Total*	Według czasu pozostawania bez pracy[a] *By duration of unemployment*[a]					
		1 miesiąc i mniej *1 month and less*	1–3	3–6	6–12	12–24	powyżej 24 miesięcy *more than 24 months*
W O J E W Ó D Z T W O ..... ***V O I V O D S H I P***	**175675**	**16945**	**33855**	**26724**	**29417**	**31137**	**37597**
Podregion *(Subregion)* bielski	**23301**	**2173**	**4096**	**3501**	**3895**	**4076**	**5560**
Powiaty: *Powiats:*							
bielski	4827	389	872	686	822	886	1172
cieszyński	6549	618	1320	1036	1053	1133	1389
żywiecki	6709	659	1090	980	1074	1162	1744
Miasto na prawach powiatu: *City with powiat status:*							
Bielsko-Biała	5216	507	814	799	946	895	1255
Podregion *(Subregion)* bytomski	**21002**	**1600**	**3803**	**2948**	**3361**	**3960**	**5330**
Powiaty: *Powiats:*							
lubliniecki	3007	248	614	480	420	514	731
tarnogórski	5225	473	990	783	790	890	1299
Miasta na prawach powiatu: *Cities with powiat status:*							
Bytom	10387	703	1758	1358	1746	2105	2717
Piekary Śląskie	2383	176	441	327	405	451	583
Podregion *(Subregion)* częstochowski	**28646**	**2642**	**5009**	**3886**	**4660**	**5180**	**7269**
Powiaty: *Powiats:*							
częstochowski	8160	702	1352	1020	1349	1570	2167
kłobucki	4183	495	834	598	683	747	826
myszkowski	4071	478	700	613	674	694	912
Miasto na prawach powiatu: *City with powiat status:*							
Częstochowa	12232	967	2123	1655	1954	2169	3364
Podregion *(Subregion)* gliwicki	**17544**	**1717**	**3673**	**2656**	**2941**	**3093**	**3464**
Powiat gliwicki	3443	295	767	557	555	594	675
Miasta na prawach powiatu: *Cities with powiat status:*							
Gliwice	6702	593	1430	1054	1187	1177	1261
Zabrze	7399	829	1476	1045	1199	1322	1528

a Od momentu rejestracji w urzędzie pracy; przedziały zostały domknięte prawostronnie, np. w przedziale 3–6 uwzględniono osoby, które pozostawały bez pracy 3 miesiące i 1 dzień do 6 miesięcy.

a From the date of registering in a labour office; intervals were shifted upwards, e.g. in the interval 3–6, persons remaining unemployed from 3 months and 1 day up to 6 months were included.

TABL. 7 (29). **BEZROBOTNI ZAREJESTROWANI WEDŁUG CZASU POZOSTAWANIA BEZ PRACY W 2014 R. (dok.)**
Stan w dniu 31 XII

REGISTERED UNEMPLOYED PERSONS BY DURATION OF UNEMPLOYMENT IN 2014 (cont.)
As of 31 XII

WYSZCZEGÓLNIENIE *SPECIFICATION*	Ogółem *Total*	Według czasu pozostawania bez pracy[a] *By duration of unemployment*[a]					
		1 miesiąc i mniej *1 month and less*	1–3	3–6	6–12	12–24	powyżej 24 miesięcy *more than 24 months*
Podregion *(Subregion)* katowicki	**24903**	**2401**	**4826**	**3951**	**4370**	**4656**	**4699**
Miasta na prawach powiatu: *Cities with powiat status:*							
Chorzów	4135	375	831	662	687	755	825
Katowice	9878	713	1614	1336	1770	1987	2458
Mysłowice	2571	216	498	471	497	474	415
Ruda Śląska	3634	561	881	658	600	545	389
Siemianowice Śląskie	2844	329	566	519	517	584	329
Świętochłowice	1841	207	436	305	299	311	283
Podregion *(Subregion)* rybnicki	**19401**	**1961**	**4419**	**3452**	**3389**	**3165**	**3015**
Powiaty: *Powiats:*							
raciborski	2745	295	554	437	475	491	493
rybnicki	1950	197	450	319	323	315	346
wodzisławski	5069	485	1113	916	920	828	807
Miasta na prawach powiatu: *Cities with powiat status:*							
Jastrzębie-Zdrój	3604	278	941	641	601	579	564
Rybnik	4237	499	908	760	751	666	653
Żory	1796	207	453	379	319	286	152
Podregion *(Subregion)* sosnowiecki	**31292**	**3255**	**5876**	**4701**	**5324**	**5563**	**6573**
Powiaty: *Powiats:*							
będziński	7133	648	1178	1042	1240	1392	1633
zawierciański	6118	662	1134	902	918	1014	1488
Miasta na prawach powiatu: *Cities with powiat status:*							
Dąbrowa Górnicza	5991	571	1114	873	1051	1075	1307
Jaworzno	2737	290	658	503	533	419	334
Sosnowiec	9313	1084	1792	1381	1582	1663	1811
Podregion *(Subregion)* tyski	**9586**	**1196**	**2153**	**1629**	**1477**	**1444**	**1687**
Powiaty: *Powiats:*							
bieruńsko-lędziński	1225	149	306	218	203	181	168
mikołowski	2703	320	560	393	392	428	610
pszczyński	2599	365	595	459	409	373	398
Miasto na prawach powiatu: *City with powiat status:*							
Tychy	3059	362	692	559	473	462	511

a Od momentu rejestracji w urzędzie pracy; przedziały zostały domknięte prawostronnie, np. w przedziale 3–6 uwzględniono osoby, które pozostawały bez pracy 3 miesiące i 1 dzień do 6 miesięcy.
Ź r ó d ł o: dane Ministerstwa Pracy i Polityki Społecznej.

a From the date of registering in a labour office; intervals were shifted upwards, e.g. in the interval 3–6, persons remaining unemployed from 3 months and 1 day up to 6 months were included.
S o u r c e: data of the Ministry of Labour and Social Policy.

TABL. 8 (30). **BEZROBOTNI ZAREJESTROWANI WEDŁUG STAŻU PRACY W 2014 R.**
Stan w dniu 31 XII

REGISTERED UNEMPLOYED PERSONS BY WORK SENIORITY IN 2014
As of 31 XII

WYSZCZEGÓLNIENIE *SPECIFICATION*	Ogółem *Total*	Bez stażu pracy *No work seniority*	Ze stażem[a] *With work seniority*[a]					
			1 rok i mniej *1 year and less*	1–5	5–10	10–20	20–30	powyżej 30 lat *more than 30 years*
W O J E W Ó D Z T W O ..... ***V O I V O D S H I P***	**175675**	**27252**	**31499**	**35368**	**24920**	**26993**	**21320**	**8323**
Podregion *(Subregion)* bielski	**23301**	**2369**	**3719**	**4768**	**3491**	**4173**	**3409**	**1372**
Powiaty: *Powiats:*								
bielski	4827	430	638	961	752	915	829	302
cieszyński	6549	749	1092	1391	962	1115	877	363
żywiecki	6709	882	1026	1409	962	1222	875	333
Miasto na prawach powiatu: *City with powiat status:*								
Bielsko-Biała	5216	308	963	1007	815	921	828	374
Podregion *(Subregion)* bytomski	**21002**	**3481**	**4315**	**4229**	**2771**	**3046**	**2238**	**922**
Powiaty: *Powiats:*								
lubliniecki	3007	349	521	699	467	462	355	154
tarnogórski	5225	848	1057	1115	675	687	531	312
Miasta na prawach powiatu: *Cities with powiat status:*								
Bytom	10387	1882	2319	1882	1302	1547	1089	366
Piekary Śląskie	2383	402	418	533	327	350	263	90
Podregion *(Subregion)* częstochowski	**28646**	**4349**	**4598**	**5697**	**4381**	**4392**	**3968**	**1261**
Powiaty: *Powiats:*								
częstochowski	8160	1321	1281	1613	1278	1308	1054	305
kłobucki	4183	578	664	985	612	674	459	211
myszkowski	4071	554	557	989	627	670	487	187
Miasto na prawach powiatu: *City with powiat status:*								
Częstochowa	12232	1896	2096	2110	1864	1740	1968	558
Podregion *(Subregion)* gliwicki	**17544**	**3505**	**2942**	**3536**	**2283**	**2586**	**1898**	**794**
Powiat gliwicki	3443	831	503	709	414	508	339	139
Miasta na prawach powiatu: *Cities with powiat status:*								
Gliwice	6702	1499	946	1175	878	1003	841	360
Zabrze	7399	1175	1493	1652	991	1075	718	295

a Przedziały zostały domknięte prawostronnie, np. w przedziale 1–5 uwzględniono osoby, które pracowały 1 rok i 1 dzień do 5 lat.

a Intervals were shifted upwards, e.g. in the interval 1–5, persons who worked 1 year and 1 day up to 5 years were included.

TABL. 8 (30). **BEZROBOTNI ZAREJESTROWANI WEDŁUG STAŻU PRACY W 2014 R. (dok.)**
Stan w dniu 31 XII

REGISTERED UNEMPLOYED PERSONS BY WORK SENIORITY IN 2014 (cont.)
As of 31 XII

WYSZCZEGÓLNIENIE *SPECIFICATION*	Ogółem *Total*	Bez stażu pracy *No work seniority*	Ze stażem[a] *With work seniority*[a]					
			1 rok i mniej *1 year and less*	1–5	5–10	10–20	20–30	powyżej 30 lat *more than 30 years*
Podregion *(Subregion)* katowicki	**24903**	**3324**	**5111**	**5044**	**3496**	**3801**	**2895**	**1232**
Miasta na prawach powiatu: *Cities with powiat status:*								
Chorzów	4135	556	813	822	575	721	451	197
Katowice	9878	1157	2289	2005	1361	1377	1211	478
Mysłowice	2571	347	472	535	375	410	296	136
Ruda Śląska	3634	550	728	784	536	510	361	165
Siemianowice Śląskie	2844	395	528	563	388	453	358	159
Świętochłowice	1841	319	281	335	261	330	218	97
Podregion *(Subregion)* rybnicki	**19401**	**3392**	**3890**	**4301**	**2639**	**2774**	**1718**	**687**
Powiaty: *Powiats:*								
raciborski	2745	316	524	625	378	414	337	151
rybnicki	1950	396	357	415	260	279	183	60
wodzisławski	5069	1016	1062	1132	669	631	418	141
Miasta na prawach powiatu: *Cities with powiat status:*								
Jastrzębie-Zdrój	3604	657	740	784	512	558	260	93
Rybnik	4237	779	850	928	537	596	367	180
Żory	1796	228	357	417	283	296	153	62
Podregion *(Subregion)* sosnowiecki	**31292**	**5496**	**5419**	**5882**	**4497**	**4683**	**3937**	**1378**
Powiaty: *Powiats:*								
będziński	7133	1364	1168	1320	1025	1097	846	313
zawierciański	6118	964	1134	1260	838	875	766	281
Miasta na prawach powiatu: *Cities with powiat status:*								
Dąbrowa Górnicza	5991	663	1338	1105	943	891	794	257
Jaworzno	2737	353	484	600	382	440	325	153
Sosnowiec	9313	2152	1295	1597	1309	1380	1206	374
Podregion *(Subregion)* tyski	**9586**	**1336**	**1505**	**1911**	**1362**	**1538**	**1257**	**677**
Powiaty: *Powiats:*								
bieruńsko-lędziński	1225	163	204	257	176	198	172	55
mikołowski	2703	457	462	501	344	418	311	210
pszczyński	2599	455	389	577	354	376	315	133
Miasto na prawach powiatu: *City with powiat status:*								
Tychy	3059	261	450	576	488	546	459	279

[a] Przedziały zostały domknięte prawostronnie, np. w przedziale 1–5 uwzględniono osoby, które pracowały 1 rok i 1 dzień do 5 lat.
Ź r ó d ł o: dane Ministerstwa Pracy i Polityki Społecznej.

[a] *Intervals were shifted upwards, e.g. in the interval 1–5, persons who worked 1 year and 1 day up to 5 years were included.*
S o u r c e: data of the Ministry of Labour and Social Policy.

TABL. 9 (31). **BEZROBOTNI ZAREJESTROWANI BĘDĄCY W SZCZEGÓLNEJ SYTUACJI NA RYNKU PRACY W 2014 R.**
Stan w dniu 31 XII

REGISTERED UNEMPLOYED PERSONS WITH A SPECIFIC SITUATION ON THE LABOUR MARKET IN 2014
As of 31 XII

WYSZCZEGÓLNIENIE *SPECIFICATION*	W wieku *Aged*		Długotrwale bezrobotni[a] *Long-term unemployed*[a]	Bez kwalifikacji zawodowych[b] *Without occupational qualifications*[b]	Samotnie wychowujący co najmniej jedno dziecko w wieku do 18 roku życia[b] *Bringing up single-handed at least one child aged 18 and below*[b]	Niepełnosprawni *Disabled*
	24 lata i mniej *24 and less*	50 lat i więcej *50 and more*				
W O J E W Ó D Z T W O ..... ***V O I V O D S H I P***	**24959**	**48460**	**96228**	**50758**	**19116**	**11855**
Podregion *(Subregion)* bielski	**3328**	**6790**	**12624**	**6191**	**1988**	**2061**
Powiaty: *Powiats:*						
bielski	610	1444	2607	1337	366	416
cieszyński	1183	1750	3341	1358	572	482
żywiecki	1087	1791	3850	1924	486	351
Miasto na prawach powiatu: *City with powiat status:*						
Bielsko-Biała	448	1805	2826	1572	564	812
Podregion *(Subregion)* bytomski	**3240**	**5414**	**12806**	**7146**	**2804**	**940**
Powiaty: *Powiats:*						
lubliniecki	629	714	1705	742	196	118
tarnogórski	878	1325	2841	1682	478	252
Miasta na prawach powiatu: *Cities with powiat status:*						
Bytom	1390	2751	6846	3986	1836	470
Piekary Śląskie	343	624	1414	736	294	100
Podregion *(Subregion)* częstochowski	**3457**	**8535**	**16396**	**8406**	**1918**	**2107**
Powiaty: *Powiats:*						
częstochowski	1059	2205	4750	2672	417	401
kłobucki	836	1054	2115	1149	224	199
myszkowski	576	956	2227	1067	230	247
Miasto na prawach powiatu: *City with powiat status:*						
Częstochowa	986	4320	7304	3518	1047	1260
Podregion *(Subregion)* gliwicki	**2585**	**4929**	**9947**	**5767**	**2341**	**1071**
Powiat gliwicki	639	857	1843	1045	341	173
Miasta na prawach powiatu: *Cities with powiat status:*						
Gliwice	824	2121	3736	1925	794	389
Zabrze	1122	1951	4368	2797	1206	509

a Pozostający w rejestrze powiatowego urzędu pracy łącznie przez okres ponad 12 miesięcy w okresie ostatnich 2 lat, z wyłączeniem okresów odbywania stażu i przygotowania zawodowego. *b* Z dniem 27 maja 2014 r. utracili status osoby będącej w szczególnej sytuacji na rynku pracy w związku z nowelizacją ustawy z dnia 20 kwietnia 2004 r. o promocji zatrudnienia i instytucjach rynku pracy.

a Remaining in the register rolls of the powiat labour office for the overall period of over 12 months during the last two years, excluding the periods of undergoing a traineeship and on a job occupational training. b As of 27 May 2014 lost their status of person with a specific situation on the labour market in connection with amendment to the Law dated 20 April 2004 on Employment Promotion and Labour Market Institutions.

TABL. 9 (31). **BEZROBOTNI ZAREJESTROWANI BĘDĄCY W SZCZEGÓLNEJ SYTUACJI NA RYNKU PRACY W 2014 R. (dok.)**
Stan w dniu 31 XII

REGISTERED UNEMPLOYED PERSONS WITH A SPECIFIC SITUATION ON THE LABOUR MARKET IN 2014 (cont.)
As of 31 XII

WYSZCZEGÓLNIENIE *SPECIFICATION*	W wieku *Aged*		Długotrwale bezrobotni[a] *Long-term unemployed[a]*	Bez kwalifikacji zawodowych[b] *Without occupational qualifications[b]*	Samotnie wychowujący co najmniej jedno dziecko w wieku do 18 roku życia[b] *Bringing up single-handed at least one child aged 18 and below[b]*	Niepełnosprawni *Disabled*
	24 lata i mniej *24 and less*	50 lat i więcej *50 and more*				
Podregion *(Subregion)* katowicki	**3263**	**6796**	**13172**	**7684**	**3841**	**1713**
Miasta na prawach powiatu: *Cities with powiat status:*						
Chorzów	514	1192	2231	1695	797	285
Katowice	1114	2846	5655	2658	1332	606
Mysłowice	387	678	1308	709	289	173
Ruda Śląska	615	827	1565	1146	674	254
Siemianowice Śląskie	396	755	1420	811	373	255
Świętochłowice	237	498	993	665	376	140
Podregion *(Subregion)* rybnicki	**3892**	**4160**	**9439**	**5053**	**2045**	**1235**
Powiaty: *Powiats:*						
raciborski	517	763	1362	587	348	222
rybnicki	413	445	970	464	173	117
wodzisławski	1118	991	2445	1062	480	321
Miasta na prawach powiatu: *Cities with powiat status:*						
Jastrzębie-Zdrój	751	637	1928	1233	388	181
Rybnik	747	962	2033	1135	486	287
Żory	346	362	701	572	170	107
Podregion *(Subregion)* sosnowiecki	**3653**	**9157**	**17509**	**8431**	**3256**	**2038**
Powiaty: *Powiats:*						
będziński	859	2131	4254	2205	783	390
zawierciański	859	1576	3518	1338	491	382
Miasta na prawach powiatu: *Cities with powiat status:*						
Dąbrowa Górnicza	565	1900	3399	1516	638	379
Jaworzno	434	704	1204	498	252	210
Sosnowiec	936	2846	5134	2874	1092	677
Podregion *(Subregion)* tyski	**1541**	**2679**	**4335**	**2080**	**923**	**690**
Powiaty: *Powiats:*						
bieruńsko-lędziński	219	280	481	299	114	94
mikołowski	477	745	1326	464	220	128
pszczyński	548	640	1151	639	226	171
Miasto na prawach powiatu: *City with powiat status:*						
Tychy	297	1014	1377	678	363	297

a Pozostający w rejestrze powiatowego urzędu pracy łącznie przez okres ponad 12 miesięcy w okresie ostatnich 2 lat, z wyłączeniem okresów odbywania stażu i przygotowania zawodowego. *b* Z dniem 27 maja 2014 r. utracili status osoby będącej w szczególnej sytuacji na rynku pracy w związku z nowelizacją ustawy z dnia 20 kwietnia 2004 r. o promocji zatrudnienia i instytucjach rynku pracy.

Ź r ó d ł o: dane Ministerstwa Pracy i Polityki Społecznej.

a Remaining in the register rolls of the powiat labour office for the overall period of over 12 months during the last two years, excluding the periods of undergoing a traineeship and on a job occupational training. b As of 27 May 2014 lost their status of person with a specific situation on the labour market in connection with amendment to the Law dated 20 April 2004 on Employment Promotion and Labour Market Institutions.

S o u r c e: data of the Ministry of Labour and Social Policy.

Warunki pracy
Work conditions

TABL. 10 (32). **POSZKODOWANI W WYPADKACH PRZY PRACY[a] ORAZ LICZBA DNI NIEZDOLNOŚCI DO PRACY SPOWODOWANEJ WYPADKAMI W 2014 R.**

PERSONS INJURED IN ACCIDENTS AT WORK[a] AND THE NUMBER OF DAYS OF INABILITY TO WORK CAUSED BY ACCIDENTS IN 2014

WYSZCZEGÓLNIENIE *SPECIFICATION*	Poszkodowani *Persons injured*					Liczba dni niezdolności do pracy *Number of days of inability to work*	
	ogółem *total*	w tym kobiety *of which women*	z liczby ogółem – w wypadkach *of total number – in accidents*			ogółem *total*	na jednego poszkodowanego[b] *per one person injured*[b]
			śmiertelnych *fatal*	ciężkich *serious*	lżejszych *light*		
W O J E W Ó D Z T W O ..... ***V O I V O D S H I P***	**12045**	**3823**	**53**	**84**	**11908**	**533188**	**44,3**
Podregion *(Subregion)* bielski	**1493**	**560**	**4**	**12**	**1477**	**58460**	**39,2**
Powiaty: *Powiats:*							
bielski	297	95	2	4	291	11768	39,6
cieszyński	320	119	1	2	317	12890	40,3
żywiecki	236	94	1	1	234	10075	42,7
Miasto na prawach powiatu: *City with powiat status:*							
Bielsko-Biała	640	252	–	5	635	23727	37,1
Podregion *(Subregion)* bytomski	**889**	**312**	**2**	**5**	**882**	**36140**	**40,7**
Powiaty: *Powiats:*							
lubliniecki	152	61	1	3	148	5366	35,3
tarnogórski	350	101	–	–	350	13940	39,8
Miasta na prawach powiatu: *Cities with powiat status:*							
Bytom	295	121	1	1	293	13550	45,9
Piekary Śląskie	92	29	–	1	91	3284	35,7
Podregion *(Subregion)* częstochowski	**706**	**241**	**7**	**9**	**690**	**35359**	**50,1**
Powiaty: *Powiats:*							
częstochowski	108	23	2	4	102	5276	48,9
kłobucki	67	20	2	2	63	3696	55,2
myszkowski	68	16	1	–	67	4180	61,5
Miasto na prawach powiatu: *City with powiat status:*							
Częstochowa	463	182	2	3	458	22207	48,0
Podregion *(Subregion)* gliwicki	**1461**	**438**	**3**	**9**	**1449**	**58573**	**40,1**
Powiat gliwicki	211	79	2	–	209	10092	47,8
Miasta na prawach powiatu: *Cities with powiat status:*							
Gliwice	766	198	–	6	760	26569	34,7
Zabrze	484	161	1	3	480	21912	45,3

a Zgłoszone w danym roku; bez wypadków w gospodarstwach indywidualnych w rolnictwie. *b* Bez osób poszkodowanych w wypadkach śmiertelnych oraz bez liczby dni niezdolności do pracy dla tych osób.

a Registered in a given year; excluding accidents on private farms in agriculture. b Excluding persons injured in fatal accidents and without the number of days of inability to work of these persons.

TABL. 10 (32). **POSZKODOWANI W WYPADKACH PRZY PRACY[a] ORAZ LICZBA DNI NIEZDOLNOŚCI DO PRACY SPOWODOWANEJ WYPADKAMI W 2014 R. (dok.)**

PERSONS INJURED IN ACCIDENTS AT WORK[a] AND THE NUMBER OF DAYS OF INABILITY TO WORK CAUSED BY ACCIDENTS IN 2014 (cont.)

WYSZCZEGÓLNIENIE *SPECIFICATION*	Poszkodowani *Persons injured*					Liczba dni niezdolności do pracy *Number of days of inability to work*	
	ogółem *total*	w tym kobiety *of which women*	z liczby ogółem – w wypadkach *of total number – in accidents*			ogółem *total*	na jednego poszkodowanego[b] *per one person injured[b]*
			śmiertelnych *fatal*	ciężkich *serious*	lżejszych *light*		
Podregion *(Subregion)* katowicki	**2850**	**918**	**16**	**28**	**2806**	**134800**	**47,3**
Miasta na prawach powiatu: *Cities with powiat status:*							
Chorzów	297	108	–	4	293	9509	32,0
Katowice	1452	554	3	4	1445	63152	43,5
Mysłowice	337	63	10	17	310	24547	72,8
Ruda Śląska	504	121	1	2	501	28723	57,0
Siemianowice Śląskie	156	42	1	1	154	5947	38,1
Świętochłowice	104	30	1	–	103	2922	28,1
Podregion *(Subregion)* rybnicki	**1673**	**527**	**10**	**5**	**1658**	**76027**	**45,4**
Powiaty: *Powiats:*							
raciborski	312	96	–	1	311	11541	37,0
rybnicki	103	39	–	–	103	3298	32,0
wodzisławski	355	128	5	1	349	15045	42,4
Miasta na prawach powiatu: *Cities with powiat status:*							
Jastrzębie-Zdrój	292	87	3	1	288	20144	69,0
Rybnik	466	118	2	1	463	20850	44,7
Żory	145	59	–	1	144	5149	35,5
Podregion *(Subregion)* sosnowiecki	**1532**	**500**	**5**	**9**	**1518**	**65969**	**43,1**
Powiaty: *Powiats:*							
będziński	290	91	–	2	288	10094	34,8
zawierciański	172	64	1	3	168	8732	50,8
Miasta na prawach powiatu: *Cities with powiat status:*							
Dąbrowa Górnicza	323	99	1	3	319	14022	43,4
Jaworzno	187	55	1	1	185	9102	48,7
Sosnowiec	560	191	2	–	558	24019	42,9
Podregion *(Subregion)* tyski	**1441**	**327**	**6**	**7**	**1428**	**67860**	**47,1**
Powiaty: *Powiats:*							
bieruńsko-lędziński	261	27	1	–	260	16335	62,6
mikołowski	389	73	–	3	386	18960	48,7
pszczyński	368	84	4	1	363	20654	56,1
Miasto na prawach powiatu: *City with powiat status:*							
Tychy	423	143	1	3	419	11911	28,2

a Zgłoszone w danym roku; bez wypadków w gospodarstwach indywidualnych w rolnictwie. *b* Bez osób poszkodowanych w wypadkach śmiertelnych oraz bez liczby dni niezdolności do pracy dla tych osób.

a Registered in a given year; excluding accidents on private farms in agriculture. b Excluding persons injured in fatal accidents and without the number of days of inability to work of these persons.

TABL. 11 (33). **ZATRUDNIENI W WARUNKACH ZAGROŻENIA[a] W 2014 R.**
Stan w dniu 31 XII

PERSONS WORKING IN HAZARDOUS CONDITIONS[a] IN 2014
As of 31 XII

WYSZCZEGÓLNIENIE *SPECIFICATION*	Ogółem *Grand total*		Zagrożenie *Hazard*					
			związane *connected with*				czynnikami mechanicznymi związanymi z maszynami szczególnie niebezpiecznymi *mechanical factors related to particularly dangerous machinery*	
			ze środowiskiem pracy *work environment*		z uciążliwością pracy *strenuous conditions*			
	razem *total*	w tym przez jedną grupę czynników *of which one group of factors*	razem *total*	w tym przez jedną grupę czynników *of which one group of factors*	razem *total*	w tym przez jedną grupę czynników *of which one group of factors*	razem *total*	w tym przez jedną grupę czynników *of which one group of factors*
WOJEWÓDZTWO *VOIVODSHIP*	**123443**	**89766**	**68298**	**44435**	**38155**	**31441**	**16990**	**13890**
Podregion *(Subregion)* bielski	**11303**	**9468**	**5717**	**4555**	**1882**	**1512**	**3704**	**3401**
Powiaty: *Powiats:*								
bielski	3250	2651	1851	1431	270	191	1129	1029
cieszyński	2412	2041	1258	999	333	279	821	763
żywiecki	2043	1641	977	763	648	506	418	372
Miasto na prawach powiatu: *City with powiat status:*								
Bielsko-Biała	3598	3135	1631	1362	631	536	1336	1237
Podregion *(Subregion)* bytomski	**8085**	**6873**	**4125**	**3107**	**2943**	**2806**	**1017**	**960**
Powiaty: *Powiats:*								
lubliniecki	450	391	214	155	16	16	220	220
tarnogórski	3450	3179	687	516	2496	2436	267	227
Miasta na prawach powiatu: *Cities with powiat status:*								
Bytom	3448	2719	2555	1896	407	354	486	469
Piekary Śląskie	737	584	669	540	24	–	44	44
Podregion *(Subregion)* częstochowski	**9819**	**8316**	**3485**	**2530**	**5716**	**5334**	**618**	**452**
Powiaty: *Powiats:*								
częstochowski	1234	968	468	344	523	523	243	101
kłobucki	549	435	329	237	174	160	46	38
myszkowski	294	294	120	120	161	161	13	13
Miasto na prawach powiatu: *City with powiat status:*								
Częstochowa	7742	6619	2568	1829	4858	4490	316	300
Podregion *(Subregion)* gliwicki	**19482**	**15064**	**11292**	**7854**	**5169**	**4811**	**3021**	**2399**
Powiat gliwicki	4064	2759	3101	2054	591	543	372	162
Miasta na prawach powiatu: *Cities with powiat status:*								
Gliwice	8005	6678	4651	3554	1159	1059	2195	2065
Zabrze	7413	5627	3540	2246	3419	3209	454	172

a Liczeni tylko jeden raz w grupie czynnika przeważającego, tzn. mającego największe szkodliwe znaczenie na danym stanowisku pracy; dane dotyczą podmiotów, w których liczba pracujących przekracza 9 osób; patrz uwagi ogólne, ust. 5 na str. 160.

a Listed only once by predominant factor, i.e. the factor having the most hazardous effect at a given work post; data concern entities employing more than 9 persons, see general notes, item 5 on page 160.

TABL. 11 (33). **ZATRUDNIENI W WARUNKACH ZAGROŻENIA[a] W 2014 R. (dok.)**
Stan w dniu 31 XII

PERSONS WORKING IN HAZARDOUS CONDITIONS[a] IN 2014 (cont.)
As of 31 XII

WYSZCZEGÓLNIENIE *SPECIFICATION*	Ogółem *Grand total*		Zagrożenie *Hazard*					
			związane *connected with*				czynnikami mechanicznymi związanymi z maszynami szczególnie niebezpiecznymi *mechanical factors related to particularly dangerous machinery*	
			ze środowiskiem pracy *work environment*		z uciążliwością pracy *strenuous conditions*			
	razem *total*	w tym przez jedną grupę czynników *of which one group of factors*	razem *total*	w tym przez jedną grupę czynników *of which one group of factors*	razem *total*	w tym przez jedną grupę czynników *of which one group of factors*	razem *total*	w tym przez jedną grupę czynników *of which one group of factors*
Podregion *(Subregion)* katowicki	**26614**	**18028**	**10872**	**6938**	**12642**	**8714**	**3100**	**2376**
Miasta na prawach powiatu: *Cities with powiat status:*								
Chorzów	1240	854	664	357	459	407	117	90
Katowice	14855	9008	3482	1879	9059	5437	2314	1692
Mysłowice	4654	4436	2755	2560	1615	1606	284	270
Ruda Śląska	4606	2863	3415	1821	1044	939	147	103
Siemianowice Śląskie	875	708	366	279	355	277	154	152
Świętochłowice	384	159	190	42	110	48	84	69
Podregion *(Subregion)* rybnicki	**20696**	**11298**	**14824**	**7463**	**3135**	**1926**	**2737**	**1909**
Powiaty: *Powiats:*								
raciborski	1086	1059	444	421	162	162	480	476
rybnicki	238	203	77	58	59	59	102	86
wodzisławski	4007	1722	2813	1437	602	140	592	145
Miasta na prawach powiatu: *Cities with powiat status:*								
Jastrzębie-Zdrój	8695	4322	6700	3254	1248	599	747	469
Rybnik	5375	3103	3708	1602	894	796	773	705
Żory	1295	889	1082	691	170	170	43	28
Podregion *(Subregion)* sosnowiecki	**10704**	**9370**	**5356**	**4208**	**4086**	**3969**	**1262**	**1193**
Powiaty: *Powiats:*								
będziński	817	493	688	401	64	56	65	36
zawierciański	1798	1442	1313	976	397	397	88	69
Miasta na prawach powiatu: *Cities with powiat status:*								
Dąbrowa Górnicza	4709	4576	1832	1778	2421	2348	456	450
Jaworzno	1076	750	742	416	284	284	50	50
Sosnowiec	2304	2109	781	637	920	884	603	588
Podregion *(Subregion)* tyski	**16740**	**11349**	**12627**	**7780**	**2582**	**2369**	**1531**	**1200**
Powiaty: *Powiats:*								
bieruńsko-lędziński	4098	2998	2499	1524	1287	1174	312	300
mikołowski	3019	1542	2398	1053	417	351	204	138
pszczyński	7759	5508	6831	4659	478	448	450	401
Miasto na prawach powiatu: *City with powiat status:*								
Tychy	1864	1301	899	544	400	396	565	361

[a] Liczeni tylko jeden raz w grupie czynnika przeważającego, tzn. mającego największe szkodliwe znaczenie na danym stanowisku pracy; dane dotyczą podmiotów, w których liczba pracujących przekracza 9 osób; patrz uwagi ogólne, ust. 5 na str. 160.

[a] *Listed only once by predominant factor, i.e. the factor having the most hazardous effect at a given work post; data concern entities employing more than 9 persons, see general notes, item 5 on page 160.*

TABL. 12 (34). **ZATRUDNIENI[a] W WARUNKACH ZAGROŻENIA CZYNNIKAMI SZKODLIWYMI I NIEBEZPIECZNYMI**
Stan w dniu 31 XII

PERSONS WORKING[a] IN HAZARDOUS CONDITIONS HARMFUL AND DANGEROUS TO HEALTH
As of 31 XII

Lp. *No.*	WYSZCZEGÓLNIENIE *SPECIFICATION*	Zagrożenie związane ze środowiskiem pracy				
		razem *total*	w tym substancje chemiczne *chemical substances*	pyły przemysłowe *industrial dusts*	hałas *noise*	wibracje *vibrations*
1	**WOJEWÓDZTWO** ..... ***VOIVODSHIP***	**88477**	**1834**	**35877**	**36103**	**2329**
	Podregion *(Subregion)*					
2	**bielski**	**6602**	**236**	**1515**	**3958**	**156**
	Powiaty: *Powiats:*					
3	bielski	2254	29	1164	852	20
4	cieszyński	1488	109	120	991	23
5	żywiecki	1128	28	142	771	48
	Miasto na prawach powiatu: *City with powiat status:*					
6	Bielsko-Biała	1732	70	89	1344	65
	Podregion *(Subregion)*					
7	**bytomski**	**5507**	**375**	**2442**	**1620**	**261**
	Powiaty: *Powiats:*					
8	lubliniecki	270	15	40	141	42
9	tarnogórski	1025	293	64	397	52
	Miasta na prawach powiatu: *Cities with powiat status:*					
10	Bytom	3399	52	1708	924	167
11	Piekary Śląskie	813	15	630	158	–
	Podregion *(Subregion)*					
12	**częstochowski**	**4161**	**150**	**598**	**2576**	**208**
	Powiaty: *Powiats:*					
13	częstochowski	561	52	83	299	44
14	kłobucki	397	8	85	220	–
15	myszkowski	120	4	–	88	11
	Miasto na prawach powiatu: *City with powiat status:*					
16	Częstochowa	3083	86	430	1969	153
	Podregion *(Subregion)*					
17	**gliwicki**	**14907**	**486**	**4801**	**6863**	**520**
18	Powiat gliwicki	3979	1	1587	1729	141
	Miasta na prawach powiatu: *Cities with powiat status:*					
19	Gliwice	6582	325	1633	3154	251
20	Zabrze	4346	160	1581	1980	128

[a] Liczeni tyle razy, na ile czynników szkodliwych są narażeni; dane dotyczą podmiotów, w których liczba pracujących przekracza 9 osób; patrz

[a] *Listed accordingly to the number of hazards with which they are threatened; data concern entities employing more than 9 persons; see*

DLA ZDROWIA W 2014 R.

IN 2014

Hazard					Lp. *No.*
connected with				czynnikami mechanicznymi związanymi z maszynami szczególnie niebezpiecznymi *connected with mechanical factors related to particularly dangerous machinery*	
work environment		z uciążliwością pracy *strenuous conditions*			
of which					
mikroklimat gorący *hot microclimate*	mikroklimat zimny *cold microclimate*	razem *total*	w tym niedostateczne oświetlenie stanowiska pracy *of which insufficient lighting of workplace*		
6403	**941**	**55303**	**11015**	**22008**	1
86	**112**	**2159**	**812**	**4019**	2
–	23	287	102	1331	3
60	16	446	2	879	4
10	13	785	332	431	5
16	60	641	376	1378	6
486	**50**	**3417**	**160**	**1172**	7
–	–	33	4	220	8
70	34	2605	48	320	9
416	16	744	102	584	10
–	–	35	6	48	11
339	**57**	**6079**	**3175**	**702**	12
–	28	556	–	243	13
36	12	190	62	48	14
–	5	161	61	13	15
303	12	5172	3052	398	16
391	**156**	**8044**	**811**	**4553**	17
–	–	1367	110	923	18
82	156	2546	246	2364	19
309	–	4131	455	1266	20

uwagi ogólne, ust. 5 na str. 160.
general notes, item 5 on page 160.

TABL. 12 (34). **ZATRUDNIENI[a] W WARUNKACH ZAGROŻENIA CZYNNIKAMI SZKODLIWYMI I NIEBEZPIECZNYMI**
Stan w dniu 31 XII

PERSONS WORKING[a] IN HAZARDOUS CONDITIONS HARMFUL AND DANGEROUS TO HEALTH
As of 31 XII

Lp. *No.*	WYSZCZEGÓLNIENIE *SPECIFICATION*	Zagrożenie związane ze środowiskiem pracy				
		razem *total*	w tym substancje chemiczne *chemical substances*	pyły przemysłowe *industrial dusts*	hałas *noise*	wibracje *vibrations*
1	**Podregion *(Subregion)* katowicki**	**13502**	**164**	**5674**	**4763**	**391**
	Miasta na prawach powiatu: *Cities with powiat status:*					
2	Chorzów	841	13	242	462	43
3	Katowice	4579	87	1742	1827	149
4	Mysłowice	2931	23	1498	523	52
5	Ruda Śląska	4499	41	2091	1528	59
6	Siemianowice Śląskie	366	–	59	287	13
7	Świętochłowice	286	–	42	136	75
8	**Podregion *(Subregion)* rybnicki**	**21960**	**69**	**11893**	**7322**	**468**
	Powiaty: *Powiats:*					
9	raciborski	444	19	30	317	2
10	rybnicki	79	2	–	50	–
11	wodzisławski	5029	17	2482	1964	122
	Miasta na prawach powiatu: *Cities with powiat status:*					
12	Jastrzębie-Zdrój	9646	3	5767	2325	259
13	Rybnik	5464	28	2925	2194	53
14	Żory	1298	–	689	472	32
15	**Podregion *(Subregion)* sosnowiecki**	**6363**	**224**	**1317**	**3703**	**167**
	Powiaty: *Powiats:*					
16	będziński	732	13	30	481	10
17	zawierciański	1699	25	333	1002	49
	Miasta na prawach powiatu: *Cities with powiat status:*					
18	Dąbrowa Górnicza	1977	165	427	959	26
19	Jaworzno	1068	5	501	523	18
20	Sosnowiec	887	16	26	738	64
21	**Podregion *(Subregion)* tyski**	**15475**	**130**	**7637**	**5298**	**158**
	Powiaty: *Powiats:*					
22	bieruńsko-lędziński	3770	44	2352	1336	18
23	mikołowski	3499	56	1454	1559	53
24	pszczyński	7078	25	3818	1454	61
	Miasto na prawach powiatu: *City with powiat status:*					
25	Tychy	1128	5	13	949	26

[a] Liczeni tyle razy, na ile czynników szkodliwych są narażeni; dane dotyczą podmiotów, w których liczba pracujących przekracza 9 osób; patrz

[a] Listed accordingly to the number of hazards with which they are threatened; data concern entities employing more than 9 persons; see

DLA ZDROWIA W 2014 R. (dok.)

IN 2014 (cont.)

Hazard connected with work environment of which					Lp. *No.*
		z uciążliwością pracy *strenuous conditions*		czynnikami mechanicznymi związanymi z maszynami szczególnie niebezpiecznymi *connected with mechanical factors related to particularly dangerous machinery*	
mikroklimat gorący *hot microclimate*	mikroklimat zimny *cold microclimate*	razem *total*	w tym niedostateczne oświetlenie stanowiska pracy *of which insufficient lighting of workplace*		
1189	**366**	**19450**	**3420**	**3594**	1
56	18	489	43	122	2
88	77	14881	3209	2428	3
668	9	1628	16	284	4
359	247	1985	69	512	5
–	–	357	83	154	6
18	15	110	–	94	7
1542	**86**	**5826**	**398**	**3593**	8
–	–	162	–	521	9
–	12	74	–	115	10
311	67	954	182	767	11
1211	–	2072	49	1173	12
–	–	2167	2	974	13
20	7	397	165	43	14
476	**96**	**5815**	**1535**	**1885**	15
99	–	94	–	147	16
59	16	510	–	209	17
318	42	3832	1501	456	18
–	21	401	21	410	19
–	17	978	13	663	20
1894	**18**	**4513**	**704**	**2490**	21
–	2	2125	184	682	22
284	–	1192	265	525	23
1601	16	776	195	486	24
9	–	420	60	797	25

uwagi ogólne, ust. 5 na str. 160.
general notes, item 5 on page 160.

TABL. 13 (35). **ZATRUDNIENI NA STANOWISKACH PRACY, DLA KTÓRYCH DOKONANO OCENY RYZYKA ZAWODOWEGO[a] W 2014 R.**

PAID EMPLOYEES ON POSITIONS FOR WHICH EVALUATION OF OCCUPATIONAL RISK WAS DONE[a] IN 2014

WYSZCZEGÓLNIENIE *SPECIFICATION*	Przeprowadzenie oceny ryzyka zawodowego *Evaluation of occupational risk*	Wyeliminowanie lub ograniczenie ryzyka zawodowego *Elimination or limitation of occupational risk*	Środki zastosowane do wyeliminowania lub ograniczenia ryzyka zawodowego *Appliance of means for elimination or limitation of occupational risk*		
			techniczne *technical*	organizacyjne *organizational*	ochrony indywidualnej *individual protection*
	na 1000 zatrudnionych badanej zbiorowości *per 1000 paid employees of total surveyed*				
WOJEWÓDZTWO ..... ***VOIVODSHIP***	**427,8**	**276,5**	**124,5**	**120,7**	**198,4**
Podregion *(Subregion)* bielski	**392,3**	**206,3**	**77,3**	**60,9**	**144,4**
Powiaty: *Powiats:*					
bielski	411,7	281,3	127,8	59,3	219,8
cieszyński	304,9	165,9	70,4	75,6	91,1
żywiecki	384,2	197,9	80,1	45,3	117,1
Miasto na prawach powiatu: *City with powiat status:*					
Bielsko-Biała	424,6	194,9	58,2	60,0	144,1
Podregion *(Subregion)* bytomski	**339,2**	**247,5**	**135,8**	**96,7**	**157,4**
Powiaty: *Powiats:*					
lubliniecki	413,1	149,5	66,8	48,3	81,1
tarnogórski	274,0	223,5	138,9	54,1	91,2
Miasta na prawach powiatu: *Cities with powiat status:*					
Bytom	364,0	300,2	105,8	107,5	247,8
Piekary Śląskie	419,6	328,0	291,0	289,2	268,6
Podregion *(Subregion)* częstochowski	**298,1**	**113,2**	**32,0**	**50,9**	**77,4**
Powiaty: *Powiats:*					
częstochowski	398,6	101,9	37,5	20,6	69,4
kłobucki	240,6	87,4	15,2	30,5	54,2
myszkowski	261,7	107,7	21,9	44,7	75,7
Miasto na prawach powiatu: *City with powiat status:*					
Częstochowa	291,4	121,8	35,5	63,1	84,1
Podregion *(Subregion)* gliwicki	**412,4**	**364,2**	**181,9**	**206,0**	**271,6**
Powiat gliwicki	581,2	499,6	402,0	404,0	474,3
Miasta na prawach powiatu: *Cities with powiat status:*					
Gliwice	352,7	280,3	129,6	173,7	202,4
Zabrze	431,4	436,3	166,1	168,6	290,4

[a] Dane dotyczą podmiotów, w których liczba pracujących przekracza 9 osób; patrz uwagi ogólne, ust. 6 na str. 161.

[a] *Data concern entities employing more than 9 persons; see general notes, item 6 on page 161.*

TABL. 13 (35). **ZATRUDNIENI NA STANOWISKACH PRACY, DLA KTÓRYCH DOKONANO OCENY RYZYKA ZAWODOWEGO[a] W 2014 R. (dok.)**

PAID EMPLOYEES ON POSITIONS FOR WHICH EVALUATION OF OCCUPATIONAL RISK WAS DONE[a] IN 2014 (cont.)

WYSZCZEGÓLNIENIE *SPECIFICATION*	Przeprowadzenie oceny ryzyka zawodowego *Evaluation of occupational risk*	Wyeliminowanie lub ograniczenie ryzyka zawodowego *Elimination or limitation of occupational risk*	Środki zastosowane do wyeliminowania lub ograniczenia ryzyka zawodowego *Appliance of means for elimination or limitation of occupational risk*		
			techniczne *technical*	organizacyjne *organizational*	ochrony indywidualnej *individual protection*
	na 1000 zatrudnionych badanej zbiorowości *per 1000 paid employees of total surveyed*				
Podregion *(Subregion)* katowicki	**463,6**	**271,3**	**149,7**	**160,3**	**197,9**
Miasta na prawach powiatu: *Cities with powiat status:*					
Chorzów	333,4	140,5	43,0	60,1	82,7
Katowice	416,6	213,8	81,7	118,6	139,3
Mysłowice	690,7	492,6	398,6	377,2	435,9
Ruda Śląska	595,8	543,8	437,0	312,3	464,8
Siemianowice Śląskie	460,8	219,1	99,2	120,6	138,0
Świętochłowice	623,9	163,9	44,7	125,4	54,7
Podregion *(Subregion)* rybnicki	**513,8**	**402,9**	**185,3**	**130,4**	**286,6**
Powiaty: *Powiats:*					
raciborski	491,3	429,2	62,8	88,7	186,8
rybnicki	410,1	262,2	171,8	132,4	160,9
wodzisławski	599,8	488,5	215,8	209,2	347,6
Miasta na prawach powiatu: *Cities with powiat status:*					
Jastrzębie-Zdrój	416,7	360,3	234,9	70,3	262,6
Rybnik	565,7	402,7	222,0	155,5	348,9
Żory	529,8	354,8	41,7	109,1	243,0
Podregion *(Subregion)* sosnowiecki	**502,5**	**284,2**	**93,8**	**107,1**	**214,7**
Powiaty: *Powiats:*					
będziński	343,5	187,0	67,4	68,5	152,8
zawierciański	386,8	242,2	90,5	109,4	160,1
Miasta na prawach powiatu: *Cities with powiat status:*					
Dąbrowa Górnicza	620,1	359,1	54,0	61,4	291,3
Jaworzno	576,0	484,5	329,2	343,5	452,9
Sosnowiec	487,6	191,5	43,9	65,8	92,2
Podregion *(Subregion)* tyski	**415,7**	**283,3**	**106,2**	**100,5**	**197,0**
Powiaty: *Powiats:*					
bieruńsko-lędziński	406,7	560,8	249,2	149,2	429,3
mikołowski	352,2	192,7	98,0	100,2	141,7
pszczyński	549,8	160,0	34,1	55,4	129,3
Miasto na prawach powiatu: *City with powiat status:*					
Tychy	364,4	263,0	75,8	103,9	139,4

a Dane dotyczą podmiotów, w których liczba pracujących przekracza 9 osób; patrz uwagi ogólne, ust. 6 na str. 161.

a Data concern entities employing more than 9 persons; see general notes, item 6 on page 161.

Wynagrodzenia
Wages and salaries

TABL. 14 (36). **PRZECIĘTNE MIESIĘCZNE WYNAGRODZENIA BRUTTO[a] W 2014 R.**

AVERAGE MONTHLY GROSS WAGES AND SALARIES[a] IN 2014

WYSZCZEGÓLNIENIE *SPECIFICATION*	Ogółem *Total*	Rolnictwo, leśnictwo, łowiectwo i rybactwo *Agriculture, forestry and fishing*	Przemysł i budownictwo *Industry and construction*	Sekcje G, H, I, J *Sections G, H, I, J*	Sekcje K, L oraz pozostałe usługi *Sections K, L and other services*
	w zł *in zl*				
W O J E W Ó D Z T W O ..... ***V O I V O D S H I P***	**4100,51**	**4784,65**	**4540,34**	**3297,79**	**3873,60**
Podregion *(Subregion)* bielski	**3734,24**	**5333,67**	**3946,84**	**2909,24**	**3820,22**
Powiaty: *Powiats:*					
bielski	3453,12	2440,67	3570,58	2621,59	3762,93
cieszyński	3293,73	5029,09	3438,66	2608,62	3428,63
żywiecki	4067,79	5751,66	4183,88	2707,05	4271,14
Miasto na prawach powiatu: *City with powiat status:*					
Bielsko-Biała	3930,33	6176,87	4245,42	3206,75	3855,75
Podregion *(Subregion)* bytomski	**3418,34**	**5677,74**	**3355,09**	**3025,07**	**3585,16**
Powiaty: *Powiats:*					
lubliniecki	3304,27	5975,23	3137,80	2396,34	3665,00
tarnogórski	3307,26	5402,69	3038,62	3061,43	3683,03
Miasta na prawach powiatu: *Cities with powiat status:*					
Bytom	3542,70	#	3934,08	2687,83	3482,48
Piekary Śląskie	3594,01	–	3309,05	4132,82	3555,00
Podregion *(Subregion)* częstochowski	**3332,27**	**4581,13**	**3192,61**	**2726,02**	**3770,01**
Powiaty: *Powiats:*					
częstochowski	3097,47	6185,51	2924,99	2551,61	3727,37
kłobucki	2871,64	4070,66	2514,05	2226,31	3795,92
myszkowski	3171,04	2717,16	3049,33	2654,47	3548,70
Miasto na prawach powiatu: *City with powiat status:*					
Częstochowa	3526,81	2333,33	3508,15	2874,68	3809,88
Podregion *(Subregion)* gliwicki	**4124,38**	**4119,43**	**4335,77**	**3764,63**	**4063,19**
Powiat gliwicki	3249,88	4218,06	3097,36	2773,44	3539,07
Miasta na prawach powiatu: *Cities with powiat status:*					
Gliwice	4482,68	#	4636,81	4192,30	4422,71
Zabrze	3835,40	#	4108,41	3506,87	3737,72

[a] Bez podmiotów gospodarczych o liczbie pracujących do 9 osób.

[a] *Excluding economic entities employing up to 9 persons.*

TABL. 14 (36). **PRZECIĘTNE MIESIĘCZNE WYNAGRODZENIA BRUTTO[a] W 2014 R. (dok.)**

AVERAGE MONTHLY GROSS WAGES AND SALARIES[a] IN 2014 (cont.)

WYSZCZEGÓLNIENIE *SPECIFICATION*	Ogółem *Total*	Rolnictwo, leśnictwo, łowiectwo i rybactwo *Agriculture, forestry and fishing*	Przemysł i budownictwo *Industry and construction*	Sekcje G, H, I, J *Sections G, H, I, J*	Sekcje K, L oraz pozostałe usługi *Sections K, L and other services*
	w zł *in zl*				
Podregion *(Subregion)* katowicki	**4753,73**	**4557,37**	**5570,04**	**3874,78**	**4142,09**
Miasta na prawach powiatu: *Cities with powiat status:*					
Chorzów	3638,84	#	3964,20	3828,01	3351,55
Katowice	5199,41	4767,22	6089,55	4153,11	4415,22
Mysłowice	3704,34	–	3702,15	3363,78	3862,35
Ruda Śląska	3438,13	#	3317,01	3341,57	3558,33
Siemianowice Śląskie	3625,95	–	4012,94	2799,23	3382,59
Świętochłowice	3145,07	–	3384,59	2469,29	3566,09
Podregion *(Subregion)* rybnicki	**4510,10**	**4540,05**	**5429,79**	**2695,77**	**3746,66**
Powiaty: *Powiats:*					
raciborski	3579,20	5198,73	3727,82	2617,67	3722,05
rybnicki	3508,61	2219,15	3835,49	2642,08	3600,13
wodzisławski	3139,42	#	3038,33	2227,48	3584,90
Miasta na prawach powiatu: *Cities with powiat status:*					
Jastrzębie-Zdrój	6536,76	#	#	2937,35	3923,28
Rybnik	3607,45	5101,58	3653,27	2962,78	3853,36
Żory	3534,18	–	3664,71	2797,58	3641,00
Podregion *(Subregion)* sosnowiecki	**3969,09**	**3765,85**	**4479,92**	**3297,95**	**3580,68**
Powiaty: *Powiats:*					
będziński	3281,19	4260,36	3143,18	2793,40	3573,84
zawierciański	3507,52	1834,94	3630,25	2858,94	3583,41
Miasta na prawach powiatu: *Cities with powiat status:*					
Dąbrowa Górnicza	4445,38	–	4766,60	3953,82	3831,77
Jaworzno	4714,66	#	5806,38	2749,40	3800,37
Sosnowiec	3624,37	–	4089,19	3327,95	3396,33
Podregion *(Subregion)* tyski	**3593,28**	**4450,46**	**3663,76**	**3138,68**	**3714,01**
Powiaty: *Powiats:*					
bieruńsko-lędziński	3621,81	#	3871,83	2754,64	3885,02
mikołowski	3431,97	3982,25	3332,04	3199,77	3717,40
pszczyński	3254,73	#	3102,65	2670,89	3632,66
Miasto na prawach powiatu: *City with powiat status:*					
Tychy	3819,32	#	3953,31	3478,97	3719,74

a Bez podmiotów gospodarczych o liczbie pracujących do 9 osób.

a Excluding economic entities employing up to 9 persons.

DZIAŁ VI

INFRASTRUKTURA KOMUNALNA. MIESZKANIA

Uwagi ogólne

Infrastruktura komunalna

1. Dane o **urządzeniach komunalnych** dotyczą urządzeń czynnych i prezentowane są według lokalizacji obiektów.

2. Informacje o sieci wodociągowej, kanalizacyjnej i gazowej obejmują sieć obsługującą gospodarstwa domowe i innych użytkowników.

Informacje o **długości sieci wodociągowej i gazowej** dotyczą sieci rozdzielczej (bez przyłączy prowadzących do budynków mieszkalnych i innych obiektów). Informacje o sieci gazowej uwzględniają dane o sieci przesyłowej (magistralnej).

Dane o **długości sieci kanalizacyjnej**, oprócz przewodów ulicznych, uwzględniają kolektory, tj. przewody odbierające ścieki z sieci ulicznej; nie uwzględniają natomiast kanałów przeznaczonych wyłącznie do odprowadzania wód opadowych.

Przez **przyłącza wodociągowe i kanalizacyjne** prowadzące do budynków mieszkalnych (łącznie z budynkami zbiorowego zamieszkania, jak np.: hotele pracownicze, domy studenckie i internaty, domy pomocy społecznej) oraz **przyłącza gazowe** prowadzące do budynków (łącznie z budynkami niemieszkalnymi) rozumie się odgałęzienia łączące poszczególne budynki z siecią rozdzielczą lub w przypadku kanalizacji – z siecią ogólnospławną.

3. Dane **o zużyciu gazu** odnoszą się do wszystkich gospodarstw domowych.

4. Dane o **liczbie odbiorców i zużyciu energii elektrycznej** od 2005 r. obejmują gospodarstwa domowe, których głównym źródłem utrzymania jest dochód z użytkowanego indywidualnego gospodarstwa rolnego.

Dane o **zużyciu energii elektrycznej i gazu z sieci** w gospodarstwach domowych ustalono w oparciu o zaliczkowy system opłat.

CHAPTER VI

MUNICIPAL INFRASTRUCTURE. DWELLINGS

General notes

Municipal infrastructure

1. *Data regarding* ***municipal installations*** *concern operative installations; data is presented by location of constructions.*

2. *Information regarding water supply system, sewage system and gas supply system includes systems servicing households and other users.*

Information regarding the ***length of water supply and gas supply networks*** *concerns distribution network excluding connections leading to residential buildings and other constructions. Information connected with those networks includes data on the transmission (main) network.*

Data regarding the ***length of sewage network****, apart from street conduits, include collectors, i.e. conduits receiving sewage from the street network; while they do not include sewers designed exclusively for draining run-off.*

Water supply and sewage connections *leading to residential buildings (including collective accommodation facilities, e.g.: employee hostels, student dormitories and boarding schools, social welfare homes) as well as* ***gas supply connections*** *leading to buildings (including non-residential buildings) are understood as branches linking individual buildings with the distribution network or, in the case of the sewage network – with the main drainage system.*

3. *Data regarding the* ***number of consumers using gas from gas supply*** *concern all the households.*

4. *Data regarding the* ***number of consumers and the consumption of electricity*** *since 2005 include households, in which the main source of maintenance is income from a private farm.*

Data regarding the ***consumption of electricity and gas from gas supply system*** *in households have been estimated on the basis of an estimated system of payments.*

5. Dane o **odpadach komunalnych** dotyczą odpadów powstających w gospodarstwach domowych, z wyłączeniem pojazdów wycofanych z eksploatacji, a także odpadów niezawierających odpadów niebezpiecznych pochodzących od innych wytwórców odpadów, które ze względu na swój charakter lub skład są podobne do odpadów powstających w gospodarstwach domowych.

6. Dane o **nieczystościach ciekłych** dotyczą nieczystości pochodzących z gospodarstw domowych, budynków użyteczności publicznej oraz budynków jednostek prowadzących działalność gospodarczą – w przypadku gdy nie są odprowadzane siecią kanalizacyjną.

Mieszkania

1. Informacje **o zasobach mieszkaniowych i mieszkaniach oddanych do użytkowania** dotyczą mieszkań, a także izb i powierzchni użytkowej w tych mieszkaniach, znajdujących się w budynkach mieszkalnych i niemieszkalnych. Nie obejmują one lokali zbiorowego zamieszkania (hoteli pracowniczych, domów studenckich, internatów, domów pomocy społecznej i in.) i pomieszczeń nieprzeznaczonych na cele mieszkalne, a z różnych względów zamieszkanych (pomieszczenia inwentarskie, barakowozy, statki, wagony i in.).

Mieszkanie jest to lokal składający się z kilku lub jednej izby, łącznie z pomieszczeniami pomocniczymi, wybudowany lub przebudowany dla celów mieszkalnych, konstrukcyjnie wydzielony (trwałymi ścianami) w obrębie budynku, do którego to lokalu prowadzi niezależne wejście z klatki schodowej, ogólnego korytarza, wspólnej sieni bądź bezpośrednio z ulicy, podwórza lub ogrodu.

Izba jest to pomieszczenie w mieszkaniu oddzielone od innych pomieszczeń stałymi ścianami, o powierzchni co najmniej 4 m^2, z bezpośrednim oświetleniem dziennym, tj. oknem lub oszklonymi drzwiami w ścianie zewnętrznej budynku. Za izbę uważa się zarówno pokój, jak i kuchnię – jeżeli odpowiada warunkom określonym w definicji.

5. *Data on* ***municipal waste*** *concern waste generated in households, excluding end-of-life vehicles and waste not containing hazardous waste originating from other producers of waste, which because of its character or composition is similar to waste from households.*

6. *Data on* ***liquid waste*** *concern waste which comes from households, public buildings and buildings of units conducting economic activity – in case they are not discharged by sewage system.*

Dwellings

1. *Information regarding* ***dwelling stocks and dwellings completed*** *concerns dwellings, as well as rooms and the useful floor area in these dwellings, located in residential and non--residential buildings. Data do not include collective accommodation facilities (employee hostels, student dormitories and boarding schools, social welfare homes and others) and spaces not designed for residential purposes, but which for various reasons are inhabited (animal accommodations, caravans, ships, wagons and others).*

A ***dwelling*** *is a premise comprising one or several rooms including auxiliary spaces, built or remodelled for residential purposes, structurally separated (by permanent walls) within a building, into which a separate access leads from a staircase, passage, common hall or directly from the street, courtyard or garden.*

A ***room*** *is a space in a dwelling separated from other spaces by permanent walls, with an area of at least 4 m^2, with direct day lighting, i.e. with a window or door containing a glass element in an external wall of the building. A kitchen area is treated as a room if it meets the conditions described in the definition.*

Dane o **liczbie izb w mieszkaniu** uwzględniają także izby użytkowane wyłącznie do prowadzenia działalności gospodarczej, jeżeli izby te znajdowały się w obrębie mieszkania konstrukcyjnego i nie miały dodatkowego, oddzielnego wejścia z ulicy, podwórza lub z ogólnie dostępnej części budynku.

Powierzchnia użytkowa mieszkania jest to łączna powierzchnia pokoi, kuchni, przedpokoi, łazienek i wszystkich innych pomieszczeń wchodzących w skład mieszkania.

2. Dane o **zasobach mieszkaniowych** opracowano na podstawie bilansu zasobów mieszkaniowych – według stanu w dniu 31 XII.

Bilanse zasobów mieszkaniowych sporządza się dla okresów międzyspisowych w oparciu o wyniki ostatniego spisu powszechnego.

3. Informacje o **mieszkaniach oddanych do użytkowania** dotyczą mieszkań w budynkach nowo wybudowanych i rozbudowanych (w części stanowiącej rozbudowę) oraz uzyskanych w wyniku przebudowy pomieszczeń niemieszkalnych.

Informacje o efektach **budownictwa indywidualnego** dotyczą mieszkań oddanych do użytkowania przez osoby fizyczne (prowadzące i nieprowadzące działalność gospodarczą), fundacje, kościoły i związki wyznaniowe, z przeznaczeniem na użytek własny inwestora lub na sprzedaż i wynajem.

Kubatura budynku (obiektu) – objętość mierzona w m^3 – liczona jest jako iloczyn powierzchni zabudowy i wysokości budynku od podłogi piwnic do podłogi strychu.

*Data regarding **the number of rooms** in **a dwelling** also include rooms used exclusively to conduct economic activity, if these rooms are located within a construction of dwelling and did not have an additional, separate access from the street, courtyard and from a common space in the building.*

*The **useful floor area** of a dwelling is the total useful floor area of rooms, kitchen, foyers, bathrooms, and all other spaces comprising the dwelling.*

***2.** Data regarding **dwelling stocks** have been compiled on the basis of the balance of dwelling stocks – as of 31 XII.*

Balances of dwelling stocks are estimated for periods between censuses on the basis of results from the last census.

***3.** Information regarding **dwellings completed** concerns dwellings in newly built and expanded buildings (the enlarged portion) as well as dwellings obtained as a result of adapting non-residential spaces.*

*Information regarding the results of **private construction** concerns dwellings completed by natural persons (conducting or not conducting economic activity), foundations, churches and religious associations, designated for own use of the investor or for sale and rent.*

***Cubic volume of a building** (object) expressed in m^3 – is calculated as the ratio of the area of building and the height measured from the floor of the basement to the floor of the attic.*

Infrastruktura komunalna
Municipal infrastructure

TABL. 1 (37). **WODOCIĄGI I KANALIZACJA W 2014 R.**
WATER SUPPLY AND SEWAGE NETWORKS IN 2014

WYSZCZEGÓLNIENIE *SPECIFICATION* gmina miejska *urban gmina* gmina miejsko-wiejska *urban-rural gmina* w tym miasto *of which city* gmina wiejska *rural gmina*	Sieć rozdzielcza w km *Distribution network in km*		Przyłącza prowadzące do budynków mieszkalnych w szt. *Connections leading to residential buildings in pcs*		Zużycie wody z wodociągów w gospodarstwach domowych *Consumption of water from water supply system in households*		Ścieki odprowadzone siecią kanalizacyjną w dam^3 *Wastewater discharged by sewage network in dam^3*
	wodociągowa *water supply*	kanalizacyjna[a] *sewage[a]*	wodociągowe *water supply network*	kanalizacyjne *sewage network*	w dam^3 *in dam^3*	na 1 mieszkańca w m^3 *per capita in m^3*	
	stan w dniu 31 XII *as of 31 XII*						
W O J E W Ó D Z T W O ..... ***V O I V O D S H I P***	**20841,8**	**14785,7**	**599550**	**348636**	**134293,2**	**29,2**	**147987,5**
PODREGION *(SUBREGION)* BIELSKI	**3820,7**	**3516,2**	**97529**	**78210**	**15869,2**	**23,9**	**22081,0**
Powiat bielski	**1230,3**	**645,0**	**31762**	**14304**	**4125,5**	**25,6**	**2740,0**
Gmina miejska:							
Szczyrk	28,4	34,0	711	758	84,3	14,6	184,0
Gminy miejsko-wiejskie:							
Czechowice-Dziedzice	267,9	209,2	7831	3018	1457,3	32,5	926,0
w tym miasto	163,8	154,3	5269	2772	1151,4	32,2	926,0
Wilamowice	135,1	90,3	4198	2257	473,4	28,2	303,0
w tym miasto	21,3	18,5	676	689	86,0	28,3	86,0
Gminy wiejskie:							
Bestwina	114,4	10,0	2603	661	387,9	34,5	129,0
Buczkowice	48,5	107,3	1105	2488	97,0	8,7	314,0
Jasienica	230,8	42,8	4599	726	528,9	22,9	135,0
Jaworze	50,5	26,1	1149	1310	166,4	23,8	180,0
Kozy	114,0	50,0	2745	1308	307,8	24,4	170,0
Porąbka	135,4	28,2	3323	841	253,8	16,5	137,0
Wilkowice	105,3	47,1	3498	937	368,7	28,0	262,0
Powiat cieszyński	**1236,4**	**873,7**	**25384**	**18418**	**4136,5**	**23,3**	**4813,0**
Gminy miejskie:							
Cieszyn	126,8	178,7	3646	3585	1138,4	31,8	1663,0
Ustroń	99,3	99,7	2554	2336	382,5	23,9	768,0
Wisła	30,5	74,9	789	1394	107,6	9,5	488,0
Gminy miejsko-wiejskie:							
Skoczów	181,5	99,5	3744	2345	660,2	24,7	756,0
w tym miasto	53,0	45,1	1397	1334	407,9	27,8	645,0
Strumień	110,7	8,1	2135	233	386,4	30,0	92,0
w tym miasto	20,9	8,1	475	233	106,1	29,0	92,0
Gminy wiejskie:							
Brenna	51,6	120,0	1303	2471	93,5	8,5	220,0
Chybie	67,9	36,2	1576	987	282,3	29,6	68,0
Dębowiec	74,1	31,9	1139	431	151,8	26,5	73,0
Goleszów	129,3	32,2	2227	660	271,9	21,0	54,0
Hażlach	122,5	60,1	2210	923	266,5	25,1	254,0
Istebna	65,1	54,0	1445	1003	142,3	11,9	134,0
Zebrzydowice	177,1	78,4	2616	2050	253,1	19,2	243,0

a Łącznie z kolektorami.
a Including collectors.

TABL. 1 (37). **WODOCIĄGI I KANALIZACJA W 2014 R. (cd.)**

WATER SUPPLY AND SEWAGE NETWORKS IN 2014 (cont.)

WYSZCZEGÓLNIENIE *SPECIFICATION* gmina miejska *urban gmina* gmina miejsko-wiejska *urban-rural gmina* w tym miasto *of which city* gmina wiejska *rural gmina*	Sieć rozdzielcza w km *Distribution network in km*		Przyłącza prowadzące do budynków mieszkalnych w szt. *Connections leading to residential buildings in pcs*		Zużycie wody z wodociągów w gospodarstwach domowych *Consumption of water from water supply system in households*		Ścieki odprowadzone siecią kanalizacyjną w dam³ *Wastewater discharged by sewage network in dam³*
	wodociągowa *water supply*	kanalizacyjna[a] *sewage[a]*	wodociągowe *water supply network*	kanalizacyjne *sewage network*	w dam³ *in dam³*	na 1 mieszkańca w m³ *per capita in m³*	
	stan w dniu 31 XII *as of 31 XII*						
PODREGION *(SUBREGION)* BIELSKI (dok.) *(cont.)*							
Powiat żywiecki	**696,7**	**1187,1**	**19657**	**29538**	**1704,8**	**11,1**	**5054,0**
Gmina miejska:							
Żywiec	153,7	173,3	4925	4957	691,0	21,6	2050,0
Gminy wiejskie:							
Czernichów	25,0	71,1	537	1633	96,9	14,3	248,0
Gilowice	52,2	101,9	1033	1748	59,4	9,7	179,0
Jeleśnia	20,9	25,5	937	504	101,0	7,5	308,0
Koszarawa	–	37,3	–	812	–	–	66,0
Lipowa	88,3	109,8	2449	2748	101,0	9,8	209,0
Łękawica	17,5	72,2	677	1032	41,2	9,2	142,0
Łodygowice	142,4	164,4	3519	3377	232,0	16,7	311,0
Milówka	29,0	37,0	473	1084	14,5	1,4	102,0
Radziechowy-Wieprz	53,3	76,3	1956	3114	171,8	13,2	244,0
Rajcza	3,0	67,6	145	1822	10,7	1,2	142,0
Ślemień	26,1	26,4	314	410	2,2	0,6	100,0
Świnna	33,5	63,0	707	1657	38,4	4,7	486,0
Ujsoły	–	53,1	–	1020	–	–	98,0
Węgierska Górka	51,8	108,2	1985	3620	144,7	9,6	369,0
Miasto na prawach powiatu: ***City with powiat status:***							
Bielsko-Biała	**657,3**	**810,4**	**20726**	**15950**	**5902,4**	**34,0**	**9474,0**
PODREGION *(SUBREGION)* BYTOMSKI	**1988,2**	**1431,9**	**59430**	**42048**	**12583,2**	**28,3**	**12726,0**
Powiat lubliniecki	**819,8**	**476,5**	**16794**	**12480**	**2100,6**	**27,2**	**2163,0**
Gmina miejska:							
Lubliniec	90,3	113,6	3858	3665	787,9	32,5	934,0
Gmina miejsko-wiejska:							
Woźniki	124,9	29,2	2571	1065	209,6	21,6	109,0
w tym miasto	34,7	15,4	1186	607	121,0	27,2	53,0
Gminy wiejskie:							
Boronów	36,0	35,4	938	900	83,6	25,0	51,0
Ciasna	140,3	58,8	1654	1097	165,1	21,5	165,0
Herby	71,0	96,0	1530	1514	225,5	32,8	282,0
Kochanowice	72,8	53,0	1759	1511	160,4	23,4	155,0
Koszęcin	111,0	64,7	2977	2302	355,0	30,0	382,0
Pawonków	173,5	25,8	1507	426	113,5	17,3	85,0

a Łącznie z kolektorami.

a Including collectors.

TABL. 1 (37). **WODOCIĄGI I KANALIZACJA W 2014 R. (cd.)**

WATER SUPPLY AND SEWAGE NETWORKS IN 2014 (cont.)

WYSZCZEGÓLNIENIE *SPECIFICATION* gmina miejska *urban gmina* gmina miejsko-wiejska *urban-rural gmina* w tym miasto *of which city* gmina wiejska *rural gmina*	Sieć rozdzielcza w km *Distribution network in km*		Przyłącza prowadzące do budynków mieszkalnych w szt. *Connections leading to residential buildings in pcs*		Zużycie wody z wodociągów w gospodarstwach domowych *Consumption of water from water supply system in households*		Ścieki odprowadzone siecią kanalizacyjną w dam^3 *Wastewater discharged by sewage network in dam^3*
	wodociągowa *water supply*	kanalizacyjna[a] *sewage[a]*	wodociągowe *water supply network*	kanalizacyjne *sewage network*	w dam^3 *in dam^3*	na 1 mieszkańca w m^3 *per capita in m^3*	
	stan w dniu 31 XII *as of 31 XII*						
PODREGION *(SUBREGION)* BYTOMSKI (dok.) *(cont.)*							
Powiat tarnogórski	**721,0**	**466,5**	**26835**	**14346**	**3903,4**	**28,2**	**3296,0**
Gminy miejskie:							
Kalety	40,5	31,3	1795	887	214,3	24,9	203,0
Miasteczko Śląskie	45,3	34,2	1336	1002	190,3	25,6	175,0
Radzionków	58,7	51,0	2614	2369	481,7	28,3	502,0
Tarnowskie Góry	201,2	196,8	10051	6960	1679,5	27,5	1802,0
Gminy wiejskie:							
Krupski Młyn	22,7	23,9	323	318	126,7	38,6	108,0
Ożarowice	84,3	4,9	1860	10	224,7	39,9	25,0
Świerklaniec	55,2	34,9	3061	1106	338,8	29,0	280,0
Tworóg	77,7	31,4	2035	765	188,1	23,3	88,0
Zbrosławice	135,4	58,1	3760	929	459,3	29,3	113,0
Miasta na prawach powiatu: ***Cities with powiat status:***							
Bytom	**332,5**	**337,5**	**9807**	**9694**	**4948,8**	**28,6**	**5440,0**
Piekary Śląskie	**114,9**	**151,4**	**5994**	**5528**	**1630,4**	**28,6**	**1827,0**
PODREGION *(SUBREGION)* CZĘSTOCHOWSKI	**3501,9**	**1602,9**	**102233**	**48324**	**16408,2**	**31,3**	**14077,0**
Powiat częstochowski	**1396,7**	**537,4**	**36864**	**13566**	**3595,4**	**26,5**	**1812,0**
Gminy miejsko-wiejskie:							
Blachownia	80,5	32,4	2621	986	376,9	28,5	275,0
w tym miasto	49,1	29,3	1731	943	284,0	28,9	262,0
Koniecpol	73,4	25,2	1806	739	141,2	14,3	101,0
w tym miasto	33,2	25,2	1161	739	114,1	18,6	101,0
Gminy wiejskie:							
Dąbrowa Zielona	67,4	0,2	1226	9	93,2	23,3	1,0
Janów	73,0	28,1	2013	769	160,0	26,7	91,0
Kamienica Polska	45,7	54,1	1552	1144	159,4	28,3	93,0
Kłomnice	186,6	53,1	3918	1399	297,7	21,7	261,0
Konopiska	97,5	49,9	2929	1629	269,3	25,2	145,0
Kruszyna	73,2	15,8	1421	500	128,5	26,2	47,0
Lelów	102,6	10,0	1682	249	100,0	20,2	28,0
Mstów	123,9	50,9	3479	1175	324,6	30,2	125,0
Mykanów	143,2	62,3	3967	1256	438,8	29,6	177,0
Olsztyn	85,8	40,2	2596	1062	239,7	32,9	109,0
Poczesna	82,9	45,6	3248	633	409,0	31,9	113,0
Przyrów	68,5	24,0	1194	732	78,8	20,3	52,0
Rędziny	60,6	20,5	2518	578	300,5	29,8	87,0
Starcza	31,9	25,1	694	706	77,8	27,4	107,0

[a] Łącznie z kolektorami.

[a] *Including collectors.*

TABL. 1 (37). **WODOCIĄGI I KANALIZACJA W 2014 R. (cd.)**

WATER SUPPLY AND SEWAGE NETWORKS IN 2014 (cont.)

WYSZCZEGÓLNIENIE *SPECIFICATION* gmina miejska *urban gmina* gmina miejsko-wiejska *urban-rural gmina* w tym miasto *of which city* gmina wiejska *rural gmina*	Sieć rozdzielcza w km *Distribution network in km*		Przyłącza prowadzące do budynków mieszkalnych w szt. *Connections leading to residential buildings in pcs*		Zużycie wody z wodociągów w gospodarstwach domowych *Consumption of water from water supply system in households*		Ścieki odprowadzone siecią kanalizacyjną w dam³ *Wastewater discharged by sewage network in dam³*
	wodociągowa *water supply*	kanalizacyjna[a] *sewage[a]*	wodociągowe *water supply network*	kanalizacyjne *sewage network*	w dam³ *in dam³*	na 1 mieszkańca w m³ *per capita in m³*	
	stan w dniu 31 XII *as of 31 XII*						
PODREGION *(SUBREGION)* CZĘSTOCHOWSKI (dok.) *(cont.)*							
Powiat kłobucki	**916,1**	**343,9**	**23051**	**10787**	**2315,2**	**27,1**	**1328,0**
Gminy miejsko-wiejskie:							
Kłobuck	143,5	90,6	4588	3043	608,7	29,4	422,0
w tym miasto	69,8	43,7	2699	1644	381,2	28,9	381,0
Krzepice	78,7	58,0	2617	1972	263,1	28,5	211,0
w tym miasto	34,3	34,6	1373	1239	130,9	29,3	135,0
Gminy wiejskie:							
Lipie	83,7	13,1	1904	458	149,2	23,2	49,0
Miedźno	89,8	39,5	2181	1101	179,0	23,5	89,0
Opatów	78,5	11,7	1684	623	184,4	26,9	102,0
Panki	58,5	17,6	1344	451	142,6	28,1	61,0
Popów	74,9	31,7	1957	720	146,0	24,3	66,0
Przystajń	94,4	22,0	1940	757	187,9	31,6	93,0
Wręczyca Wielka	214,1	59,7	4836	1662	454,3	25,7	235,0
Powiat myszkowski	**588,8**	**159,6**	**18001**	**5686**	**1939,5**	**26,9**	**1183,0**
Gmina miejska:							
Myszków	121,7	49,6	5680	2558	875,4	26,9	826,0
Gminy miejsko-wiejskie:							
Koziegłowy	210,3	11,0	4478	133	313,4	21,8	21,0
w tym miasto	19,1	–	738	–	87,6	35,7	–
Żarki	113,9	44,0	2389	1169	200,6	24,0	130,0
w tym miasto	27,7	38,8	1316	1090	115,7	25,8	124,0
Gminy wiejskie:							
Niegowa	42,7	10,5	1633	274	149,6	26,2	23,0
Poraj	100,2	44,5	3821	1552	400,5	36,5	183,0
Miasto na prawach powiatu: ***City with powiat status:***							
Częstochowa	**600,3**	**562,0**	**24317**	**18285**	**8558,1**	**37,0**	**9754,0**
PODREGION *(SUBREGION)* GLIWICKI	**1422,9**	**994,3**	**45683**	**25960**	**14113,1**	**29,5**	**15984,1**
Powiat gliwicki	**713,9**	**317,6**	**19895**	**7146**	**3229,1**	**28,0**	**2311,8**
Gminy miejskie:							
Knurów	101,7	68,2	2891	1759	1145,7	29,3	1143,8
Pyskowice	28,7	37,1	1510	782	512,4	27,5	532,0
Gminy miejsko-wiejskie:							
Sośnicowice	80,8	39,6	2145	927	228,0	26,3	137,0
w tym miasto	38,5	5,7	448	228	42,2	22,9	46,0
Toszek	74,3	25,5	2103	423	222,0	23,4	153,0
w tym miasto	24,9	18,7	626	286	122,8	33,6	131,0

a Łącznie z kolektorami.

a Including collectors.

TABL. 1 (37). **WODOCIĄGI I KANALIZACJA W 2014 R. (cd.)**

WATER SUPPLY AND SEWAGE NETWORKS IN 2014 (cont.)

WYSZCZEGÓLNIENIE *SPECIFICATION* gmina miejska *urban gmina* gmina miejsko-wiejska *urban-rural gmina* w tym miasto *of which city* gmina wiejska *rural gmina*	Sieć rozdzielcza w km *Distribution network in km*		Przyłącza prowadzące do budynków mieszkalnych w szt. *Connections leading to residential buildings in pcs*		Zużycie wody z wodociągów w gospodarstwach domowych *Consumption of water from water supply system in households*		Ścieki odprowadzone siecią kanalizacyjną w dam^3 *Wastewater discharged by sewage network in dam^3*
	wodociągowa *water supply*	kanalizacyjna[a] *sewage[a]*	wodociągowe *water supply network*	kanalizacyjne *sewage network*	w dam^3 *in dam^3*	na 1 mieszkańca w m^3 *per capita in m^3*	
	stan w dniu 31 XII *as of 31 XII*						
PODREGION *(SUBREGION)* GLIWICKI (dok.) *(cont.)*							
Powiat gliwicki (dok.) *(cont.)*							
Gminy wiejskie:							
Gierałtowice	91,4	90,5	3435	2068	352,0	30,4	188,0
Pilchowice	97,7	23,7	3454	572	287,1	25,1	77,0
Rudziniec	148,8	4,5	2978	38	308,9	29,1	16,0
Wielowieś	90,5	28,5	1379	577	173,0	29,2	65,0
Miasta na prawach powiatu: ***Cities with powiat status:***							
Gliwice	**408,6**	**355,4**	**15302**	**11210**	**6084,4**	**32,9**	**7954,3**
Zabrze	**300,4**	**321,3**	**10486**	**7604**	**4799,6**	**27,0**	**5718,0**
PODREGION *(SUBREGION)* KATOWICKI	**1718,8**	**1524,0**	**45060**	**28255**	**24396,4**	**32,5**	**30594,0**
Miasta na prawach powiatu: ***Cities with powiat status:***							
Chorzów	**191,6**	**216,7**	**5264**	**2200**	**3232,0**	**29,2**	**4114,0**
Katowice	**683,1**	**589,5**	**16157**	**8045**	**11004,0**	**36,3**	**14726,0**
Mysłowice	**333,0**	**273,2**	**8460**	**6452**	**2213,2**	**29,5**	**2421,0**
Ruda Śląska	**290,7**	**245,7**	**8957**	**5779**	**4186,9**	**29,7**	**4844,0**
Siemianowice Śląskie	**145,9**	**104,7**	**3719**	**3454**	**2255,8**	**32,9**	**2591,0**
Świętochłowice	**74,5**	**94,2**	**2503**	**2325**	**1504,5**	**29,1**	**1898,0**
PODREGION *(SUBREGION)* RYBNICKI	**3065,3**	**2239,4**	**95833**	**49221**	**17162,4**	**26,9**	**17973,0**
Powiat raciborski	**669,8**	**225,2**	**16725**	**4663**	**2757,0**	**25,2**	**2255,0**
Gmina miejska:							
Racibórz	162,5	169,4	4378	3504	1485,2	26,6	2059,0
Gminy miejsko-wiejskie:							
Krzanowice	60,1	24,6	1408	603	165,0	28,1	64,0
w tym miasto	32,7	1,5	705	62	78,0	35,6	5,0
Kuźnia Raciborska	121,8	9,3	2481	243	267,8	22,4	100,0
w tym miasto	30,4	8,9	679	235	93,4	17,1	98,0
Gminy wiejskie:							
Kornowac	51,9	8,6	1220	79	129,7	25,7	7,0
Krzyżanowice	62,6	–	2601	–	269,5	23,7	–
Nędza	65,9	–	1677	–	153,9	21,0	–
Pietrowice Wielkie	73,1	–	1665	–	148,9	21,6	–
Rudnik	71,9	13,3	1295	234	137,0	26,5	25,0

a Łącznie z kolektorami.

a Including collectors.

TABL. 1 (37). **WODOCIĄGI I KANALIZACJA W 2014 R. (cd.)**

WATER SUPPLY AND SEWAGE NETWORKS IN 2014 (cont.)

WYSZCZEGÓLNIENIE *SPECIFICATION* gmina miejska *urban gmina* gmina miejsko-wiejska *urban-rural gmina* w tym miasto *of which city* gmina wiejska *rural gmina*	Sieć rozdzielcza w km *Distribution network in km*		Przyłącza prowadzące do budynków mieszkalnych w szt. *Connections leading to residential buildings in pcs*		Zużycie wody z wodociągów w gospodarstwach domowych *Consumption of water from water supply system in households*		Ścieki odprowadzone siecią kanalizacyjną w dam³ *Wastewater discharged by sewage network in dam³*
	wodociągowa *water supply*	kanalizacyjna[a] *sewage*[a]	wodociągowe *water supply network*	kanalizacyjne *sewage network*	w dam³ *in dam³*	na 1 mieszkańca w m³ *per capita in m³*	
	stan w dniu 31 XII *as of 31 XII*						
PODREGION *(SUBREGION)* RYBNICKI (dok.) *(cont.)*							
Powiat rybnicki	**468,3**	**232,8**	**14569**	**4833**	**1919,7**	**24,9**	**1095,0**
Gmina miejsko-wiejska:							
Czerwionka-Leszczyny	188,9	35,8	6055	1220	1070,8	25,5	530,0
w tym miasto	89,4	35,8	2852	1220	701,6	24,7	530,0
Gminy wiejskie:							
Gaszowice	61,1	43,9	2275	1008	222,3	23,8	104,0
Jejkowice	25,7	16,0	902	350	84,0	20,9	39,0
Lyski	105,0	25,0	2478	436	219,2	22,8	49,0
Świerklany	87,6	112,1	2859	1819	323,4	26,8	373,0
Powiat wodzisławski	**747,2**	**668,8**	**29914**	**13374**	**4184,5**	**26,5**	**3709,0**
Gminy miejskie:							
Pszów	33,8	37,4	2339	749	302,3	21,2	205,0
Radlin	69,7	84,7	2999	1987	520,6	29,0	1040,0
Rydułtowy	72,7	50,0	4015	1467	663,3	30,4	581,0
Wodzisław Śląski	151,2	152,0	6862	3373	1391,9	28,6	1161,0
Gminy wiejskie:							
Godów	81,8	84,1	3133	1593	287,9	21,4	183,0
Gorzyce	162,9	119,6	5241	2144	487,0	23,5	202,0
Lubomia	73,0	–	1990	–	165,0	20,7	–
Marklowice	46,1	29,4	1443	674	168,5	30,9	165,0
Mszana	56,0	111,6	1892	1387	198,0	26,5	172,0
Miasta na prawach powiatu: ***Cities with powiat status:***							
Jastrzębie-Zdrój	**379,0**	**269,0**	**7314**	**4450**	**2720,6**	**29,9**	**3540,0**
Rybnik	**570,2**	**633,4**	**20140**	**16808**	**3782,6**	**27,0**	**5534,0**
Żory	**230,8**	**210,2**	**7171**	**5093**	**1798,0**	**29,0**	**1840,0**
PODREGION *(SUBREGION)* SOSNOWIECKI	**2912,4**	**1385,4**	**91602**	**32651**	**21547,1**	**30,8**	**19749,5**
Powiat będziński	**723,2**	**328,7**	**26953**	**10200**	**4789,8**	**31,7**	**3378,0**
Gminy miejskie:							
Będzin	150,1	104,1	7087	3429	1821,9	31,3	1673,0
Czeladź	96,9	54,8	3342	2476	1199,1	36,5	974,0
Sławków	52,1	9,8	2053	629	216,0	30,3	133,0
Wojkowice	56,6	37,7	1915	614	250,2	27,5	231,0
Gmina miejsko-wiejska:							
Siewierz	86,6	39,7	4098	1070	377,5	30,8	118,0
w tym miasto	21,9	39,7	1917	1070	184,6	33,7	118,0

a Łącznie z kolektorami.

a Including collectors.

TABL. 1 (37). **WODOCIĄGI I KANALIZACJA W 2014 R. (cd.)**

WATER SUPPLY AND SEWAGE NETWORKS IN 2014 (cont.)

WYSZCZEGÓLNIENIE *SPECIFICATION* gmina miejska *urban gmina* gmina miejsko-wiejska *urban-rural gmina* w tym miasto *of which city* gmina wiejska *rural gmina*	Sieć rozdzielcza w km *Distribution network in km*		Przyłącza prowadzące do budynków mieszkalnych w szt. *Connections leading to residential buildings in pcs*		Zużycie wody z wodociągów w gospodarstwach domowych *Consumption of water from water supply system in households*		Ścieki odprowadzone siecią kanalizacyjną w dam^3 *Wastewater discharged by sewage network in dam^3*
	wodociągowa *water supply*	kanalizacyjna[a] *sewage[a]*	wodociągowe *water supply network*	kanalizacyjne *sewage network*	w dam^3 *in dam^3*	na 1 mieszkańca w m^3 *per capita in m^3*	
	stan w dniu 31 XII *as of 31 XII*						
PODREGION *(SUBREGION)* SOSNOWIECKI (dok.) *(cont.)*							
Powiat będziński (dok.) *(cont.)*							
Gminy wiejskie:							
Bobrowniki	86,3	79,0	2688	1876	347,3	29,1	192,0
Mierzęcice	89,3	2,3	1921	32	210,7	27,8	50,0
Psary	105,3	1,3	3849	74	367,1	31,0	7,0
Powiat zawierciański	**965,6**	**281,0**	**27114**	**6819**	**3323,5**	**27,4**	**2415,0**
Gminy miejskie:							
Poręba	37,4	9,4	2155	164	254,7	29,0	135,0
Zawiercie	220,6	185,0	6644	3904	1548,4	30,3	1884,0
Gminy miejsko-wiejskie:							
Łazy	118,3	13,4	4917	489	420,7	26,2	143,0
w tym miasto	28,9	13,4	1606	489	218,7	31,2	143,0
Ogrodzieniec	73,3	28,7	3178	849	247,8	26,5	109,0
w tym miasto	24,3	28,7	1489	849	134,1	30,8	109,0
Pilica	125,8	9,4	2578	341	225,0	25,5	56,0
w tym miasto	12,0	8,3	477	295	46,4	23,9	56,0
Szczekociny	90,4	20,3	1771	810	131,9	16,4	69,0
w tym miasto	16,6	20,3	513	810	40,8	10,9	69,0
Gminy wiejskie:							
Irządze	82,3	–	898	–	83,9	30,4	–
Kroczyce	92,0	13,4	1920	218	184,1	29,1	19,0
Włodowice	56,4	–	1788	–	118,0	22,2	–
Żarnowiec	69,1	1,4	1265	44	109,0	22,9	0,0
Miasta na prawach powiatu: ***Cities with powiat status:***							
Dąbrowa Górnicza	**400,9**	**161,0**	**12988**	**4299**	**3577,3**	**28,9**	**3689,0**
Jaworzno	**334,9**	**296,8**	**11892**	**4990**	**2789,0**	**29,8**	**2262,0**
Sosnowiec	**487,8**	**317,9**	**12655**	**6343**	**7067,5**	**33,6**	**8005,5**

a Łącznie z kolektorami.

a Including collectors.

TABL. 1 (37). **WODOCIĄGI I KANALIZACJA W 2014 R. (dok.)**

WATER SUPPLY AND SEWAGE NETWORKS IN 2014 (cont.)

WYSZCZEGÓLNIENIE *SPECIFICATION* gmina miejska *urban gmina* gmina miejsko-wiejska *urban-rural gmina* w tym miasto *of which city* gmina wiejska *rural gmina*	Sieć rozdzielcza w km *Distribution network in km*		Przyłącza prowadzące do budynków mieszkalnych w szt. *Connections leading to residential buildings in pcs*		Zużycie wody z wodociągów w gospodarstwach domowych *Consumption of water from water supply system in households*		Ścieki odprowadzone siecią kanalizacyjną w dam³ *Wastewater discharged by sewage network in dam³*
	wodociągowa *water supply*	kanalizacyjna[a] *sewage*[a]	wodociągowe *water supply network*	kanalizacyjne *sewage network*	w dam³ *in dam³*	na 1 mieszkańca w m³ *per capita in m³*	
	stan w dniu 31 XII *as of 31 XII*						
PODREGION *(SUBREGION)* TYSKI	**2411,6**	**2091,6**	**62180**	**43967**	**12213,6**	**31,1**	**14802,9**
Powiat bieruńsko-lędziński	**367,5**	**558,9**	**12171**	**9180**	**1728,5**	**29,4**	**2239,0**
Gminy miejskie:							
Bieruń	116,0	109,8	3268	3478	561,6	28,5	969,0
Imielin	65,0	146,0	2525	1769	272,7	31,4	193,0
Lędziny	98,7	136,0	3097	1057	558,1	33,4	758,0
Gminy wiejskie:							
Bojszowy	44,1	98,6	1760	1530	170,1	22,8	165,0
Chełm Śląski	43,7	68,5	1521	1346	166,0	26,9	154,0
Powiat mikołowski	**727,1**	**488,9**	**18910**	**11993**	**2711,0**	**28,2**	**2430,9**
Gminy miejskie:							
Łaziska Górne	101,8	110,7	3009	2589	666,0	29,6	796,9
Mikołów	316,6	223,2	7989	6117	1217,4	30,5	1153,0
Orzesze	167,0	70,4	4671	1563	450,5	22,4	207,0
Gminy wiejskie:							
Ornontowice	46,2	22,3	1321	464	178,3	30,0	123,0
Wyry	95,5	62,3	1920	1260	198,8	26,0	151,0
Powiat pszczyński	**881,1**	**681,5**	**21580**	**12785**	**3305,4**	**30,3**	**3514,0**
Gmina miejsko-wiejska:							
Pszczyna	345,1	230,5	10819	4491	1603,5	31,1	1341,0
w tym miasto	72,8	144,3	4359	2476	858,6	33,0	1090,0
Gminy wiejskie:							
Goczałkowice-Zdrój	60,9	61,0	1545	1455	196,9	29,8	317,0
Kobiór	36,8	25,0	1122	888	112,5	23,0	158,0
Miedźna	124,4	101,7	2727	2132	424,1	26,4	461,0
Pawłowice	180,0	202,6	2865	2784	661,9	36,6	1082,0
Suszec	133,9	60,7	2502	1035	306,5	25,7	155,0
Miasto na prawach powiatu: ***City with powiat status:***							
Tychy	**435,9**	**362,3**	**9519**	**10009**	**4468,7**	**34,7**	**6619,0**

a Łącznie z kolektorami.

a Including collectors.

TABL. 2 (38). **SIEĆ GAZOWA ORAZ ODBIORCY I ZUŻYCIE GAZU Z SIECI W GOSPODARSTWACH DOMOWYCH W 2014 R.**

GAS SUPPLY NETWORK AS WELL AS CONSUMERS AND CONSUMPTION OF GAS FROM GAS SUPPLY SYSTEM IN HOUSEHOLDS IN 2014

WYSZCZEGÓLNIENIE *SPECIFICATION*	Sieć gazowa[a] w km *Gas supply network[a] in km*	Przyłącza prowadzące do budynków[ab] w szt. *Connections leading to buildings[ab] in pcs*	Odbiorcy gazu z sieci[ac] *Consumers of gas from gas supply system[ac]*	Zużycie gazu z sieci[d] *Consumption of gas from gas supply system[d]*	
				w tys. m³ *in thous. m³*	na 1 mieszkańca w m³ *per capita in m³*
W O J E W Ó D Z T W O ..... ***V O I V O D S H I P***	**16710,4**	**348829**	**1062783**	**412341,0**	**89,8**
Podregion *(Subregion)* bielski	**4230,8**	**89167**	**143919**	**80170,7**	**120,5**
Powiaty: *Powiats:*					
bielski	1528,4	32447	36690	22489,7	139,7
cieszyński	1644,3	29256	43503	23034,0	129,6
żywiecki	454,8	8384	5371	4152,2	27,1
Miasto na prawach powiatu: *City with powiat status:*					
Bielsko-Biała	603,3	19080	58355	30494,8	175,8
Podregion *(Subregion)* bytomski	**1501,9**	**27892**	**96836**	**34602,9**	**77,7**
Powiaty: *Powiats:*					
lubliniecki	225,2	3196	4725	2523,3	32,7
tarnogórski	869,8	14441	25438	12184,6	88,0
Miasta na prawach powiatu: *Cities with powiat status:*					
Bytom	272,3	7031	54703	15709,8	90,9
Piekary Śląskie	134,6	3224	11970	4185,2	73,5
Podregion *(Subregion)* częstochowski	**1573,5**	**38552**	**90214**	**40729,9**	**77,7**
Powiaty: *Powiats:*					
częstochowski	625,4	8075	8422	6341,0	46,8
kłobucki	21,1	203	197	160,7	1,9
myszkowski	384,8	8568	11345	5432,2	75,4
Miasto na prawach powiatu: *City with powiat status:*					
Częstochowa	542,3	21706	70250	28796,0	124,4
Podregion *(Subregion)* gliwicki	**1311,7**	**25052**	**127282**	**47012,0**	**98,3**
Powiat gliwicki	416,6	5471	17945	5911,3	51,2
Miasta na prawach powiatu: *Cities with powiat status:*					
Gliwice	516,2	10953	59954	23181,3	125,3
Zabrze	378,9	8628	49383	17919,4	100,8

a Stan w dniu 31 XII. *b* Łącznie z przyłączami prowadzącymi do budynków niemieszkalnych. *c* Łącznie z korzystającymi z gazomierzy zbiorczych. *d* W jednostkach naturalnych, według których następuje rozliczenie z odbiorcami.

a As of 31 XII. b Including connections leading to non-residential buildings. c Including gas consumers using collective gas-meters. d Consumption of gas in natural units on the basis of which settlements with clients occur.

TABL. 2 (38). **SIEĆ GAZOWA ORAZ ODBIORCY I ZUŻYCIE GAZU Z SIECI W GOSPODARSTWACH DOMOWYCH W 2014 R. (dok.)**

GAS SUPPLY NETWORK AS WELL AS CONSUMERS AND CONSUMPTION OF GAS FROM GAS SUPPLY SYSTEM IN HOUSEHOLDS IN 2014 (cont.)

WYSZCZEGÓLNIENIE *SPECIFICATION*	Sieć gazowa[a] w km *Gas supply network[a] in km*	Przyłącza prowadzące do budynków[ab] w szt. *Connections leading to buildings[ab] in pcs*	Odbiorcy gazu z sieci[ac] *Consumers of gas from gas supply system[ac]*	Zużycie gazu z sieci[d] *Consumption of gas from gas supply system[d]*	
				w tys. m³ *in thous. m³*	na 1 mieszkańca w m³ *per capita in m³*
Podregion *(Subregion)* katowicki	**1658,0**	**38271**	**233406**	**77292,8**	**103,0**
Miasta na prawach powiatu: *Cities with powiat status:*					
Chorzów	216,3	4774	36207	12282,0	111,1
Katowice	668,9	16223	100225	36635,3	120,8
Mysłowice	287,4	6542	20233	7169,3	95,6
Ruda Śląska	268,1	5097	38428	10174,6	72,1
Siemianowice Śląskie	122,1	3266	23060	6336,2	92,3
Świętochłowice	95,1	2369	15253	4695,4	90,8
Podregion *(Subregion)* rybnicki	**2085,0**	**38634**	**110306**	**36969,4**	**58,0**
Powiaty: *Powiats:*					
raciborski	371,8	7157	17574	5218,4	47,7
rybnicki	218,4	3222	5719	1606,8	20,9
wodzisławski	551,3	10402	18376	5325,6	33,7
Miasta na prawach powiatu: *Cities with powiat status:*					
Jastrzębie-Zdrój	259,9	4124	25463	7852,6	86,2
Rybnik	456,3	8294	25889	9983,7	71,3
Żory	227,3	5435	17285	6982,3	112,6
Podregion *(Subregion)* sosnowiecki	**2494,5**	**53337**	**172584**	**60647,5**	**86,7**
Powiaty: *Powiats:*					
będziński	872,2	18702	38294	17964,8	119,0
zawierciański	516,9	10623	20644	8153,8	67,2
Miasta na prawach powiatu: *Cities with powiat status:*					
Dąbrowa Górnicza	480,2	9819	37230	12219,0	98,7
Jaworzno	219,1	5473	11793	4666,0	49,9
Sosnowiec	406,1	8720	64623	17643,9	83,9
Podregion *(Subregion)* tyski	**1855,0**	**37924**	**88236**	**34915,8**	**89,0**
Powiaty: *Powiats:*					
bieruńsko-lędziński	311,2	7265	8506	3694,2	62,9
mikołowski	406,8	8225	17223	7921,2	82,5
pszczyński	852,9	15050	21762	11201,5	102,7
Miasto na prawach powiatu: *City with powiat status:*					
Tychy	284,1	7384	40745	12098,9	94,0

a Stan w dniu 31 XII. *b* Łącznie z przyłączami prowadzącymi do budynków niemieszkalnych. *c* Łącznie z korzystającymi z gazomierzy zbiorczych. *d* W jednostkach naturalnych, według których następuje rozliczenie z odbiorcami.

a As of 31 XII. b Including connections leading to non-residential buildings. c Including gas consumers using collective gas-meters. d Consumption of gas in natural units on the basis of which settlements with clients occur.

TABL. 3 (39). **ODBIORCY ORAZ ZUŻYCIE ENERGII ELEKTRYCZNEJ W GOSPODARSTWACH DOMOWYCH[a] W 2014 R.**

CONSUMERS AND CONSUMPTION OF ELECTRICITY IN HOUSEHOLDS[a] IN 2014

WYSZCZEGÓLNIENIE *SPECIFICATION*	Odbiorcy energii elektrycznej[b] *Consumers of electricity[b]*	Zużycie energii elektrycznej *Consumption of electricity*		
		w GWh *in GWh*	na 1 mieszkańca *per capita*	na 1 odbiorcę[c] *per consumer[c]*
			w kWh	*in kWh*
W O J E W Ó D Z T W O ..... ***V O I V O D S H I P***	**1835712**	**3555,0**	**773,9**	**1936,6**
Podregion *(Subregion)* bielski	**279979**	**546,3**	**821,3**	**1951,2**
Powiaty: *Powiats:*				
bielski	62819	139,2	865,0	2216,2
cieszyński	73704	146,6	824,8	1988,5
żywiecki	67182	125,7	820,9	1870,5
Miasto na prawach powiatu: *City with powiat status:*				
Bielsko-Biała	76274	134,9	777,5	1768,2
Podregion *(Subregion)* bytomski	**176354**	**334,8**	**751,9**	**1898,3**
Powiaty: *Powiats:*				
lubliniecki	29811	56,8	736,7	1905,8
tarnogórski	54301	115,3	833,1	2123,2
Miasta na prawach powiatu: *Cities with powiat status:*				
Bytom	67890	117,8	682,1	1735,7
Piekary Śląskie	24352	44,8	786,6	1840,5
Podregion *(Subregion)* częstochowski	**210348**	**380,5**	**725,5**	**1809,0**
Powiaty: *Powiats:*				
częstochowski	51255	100,9	744,7	1968,5
kłobucki	29721	63,6	744,4	2141,0
myszkowski	30987	52,8	732,9	1703,9
Miasto na prawach powiatu: *City with powiat status:*				
Częstochowa	98385	163,2	704,8	1658,7
Podregion *(Subregion)* gliwicki	**189712**	**368,3**	**770,2**	**1941,2**
Powiat gliwicki	42378	98,4	852,6	2320,8
Miasta na prawach powiatu: *Cities with powiat status:*				
Gliwice	77919	150,3	812,4	1928,7
Zabrze	69415	119,6	672,8	1723,5

a Łącznie z gospodarstwami domowymi, których głównym źródłem utrzymania jest dochód z użytkowanego indywidualnego gospodarstwa rolnego. *b* Stan w dniu 31 XII. *c* Do przeliczeń przyjęto liczbę odbiorców według stanu w dniu 31 XII.

a Including households, in which the main source of maintenance is income from a private farm. b As of 31 XII. c The number of consumers as of 31 XII was used in calculations.

TABL. 3 (39). **ODBIORCY ORAZ ZUŻYCIE ENERGII ELEKTRYCZNEJ W GOSPODARSTWACH DOMOWYCH[a] W 2014 R. (dok.)**

CONSUMERS AND CONSUMPTION OF ELECTRICITY IN HOUSEHOLDS[a] IN 2014 (cont.)

WYSZCZEGÓLNIENIE *SPECIFICATION*	Odbiorcy energii elektrycznej[b] *Consumers of electricity[b]*	Zużycie energii elektrycznej *Consumption of electricity*		
		w GWh *in GWh*	na 1 mieszkańca *per capita*	na 1 odbiorcę[c] *per consumer[c]*
			w kWh *in kWh*	
Podregion *(Subregion)* katowicki	**318830**	**579,0**	**771,6**	**1815,9**
Miasta na prawach powiatu: *Cities with powiat status:*				
Chorzów	47938	86,2	780,2	1799,1
Katowice	134444	250,3	825,3	1861,9
Mysłowice	28795	57,0	760,3	1980,9
Ruda Śląska	58505	102,5	726,6	1752,3
Siemianowice Śląskie	29054	48,9	712,0	1682,5
Świętochłowice	20094	33,9	656,4	1689,5
Podregion *(Subregion)* rybnicki	**221699**	**481,6**	**755,4**	**2172,3**
Powiaty: *Powiats:*				
raciborski	36958	79,1	722,6	2140,6
rybnicki	25578	64,6	838,2	2524,2
wodzisławski	53908	126,0	798,5	2337,9
Miasta na prawach powiatu: *Cities with powiat status:*				
Jastrzębie-Zdrój	34460	60,4	662,9	1751,9
Rybnik	50491	110,6	789,8	2191,3
Żory	20304	40,9	659,2	2013,5
Podregion *(Subregion)* sosnowiecki	**297110**	**541,8**	**774,2**	**1823,6**
Powiaty: *Powiats:*				
będziński	65539	129,1	855,6	1970,3
zawierciański	54169	94,5	778,3	1743,7
Miasta na prawach powiatu: *Cities with powiat status:*				
Dąbrowa Górnicza	52126	88,2	713,0	1693,0
Jaworzno	36744	79,6	850,7	2166,0
Sosnowiec	88532	150,4	715,3	1698,7
Podregion tyski ***Subregion***	**141680**	**322,8**	**822,3**	**2278,1**
Powiaty: *Powiats:*				
bieruńsko-lędziński	20346	49,7	847,1	2445,0
mikołowski	36319	88,1	917,8	2427,0
pszczyński	35880	91,7	840,9	2556,0
Miasto na prawach powiatu: *City with powiat status:*				
Tychy	49135	93,2	723,9	1896,0

a Łącznie z gospodarstwami domowymi, których głównym źródłem utrzymania jest dochód z użytkowanego indywidualnego gospodarstwa rolnego. *b* Stan w dniu 31 XII. *c* Do przeliczeń przyjęto liczbę odbiorców według stanu w dniu 31 XII.

Ź r ó d ł o: dane Ministerstwa Gospodarki.

a Including households, in which the main source of maintenance is income from a private farm. b As of 31 XII. c The number of consumers as of 31 XII was used in calculations.

S o u r c e: data of the Ministry of Economy.

TABL. 4 (40). **ODPADY KOMUNALNE ZMIESZANE, NIECZYSTOŚCI CIEKŁE I SKŁADOWISKA W 2014 R.**
MIXED MUNICIPAL WASTE, LIQUID WASTE AND LANDFILL SITES IN 2014

WYSZCZEGÓLNIENIE *SPECIFICATION*	Zebrane odpady komunalne zmieszane[ab] *Mixed municipal waste collected[ab]*			Nieczystości ciekłe wywiezione[ac] *Liquid waste[ac] removed*		Czynne składowiska kontrolowane (stan w dniu 31 XII) *Controlled landfill sites in operation (as of 31 XII)*	
	ogółem *total*	w tym z gospodarstw domowych *of which from households*		ogółem *total*	w tym z gospodarstw domowych *of which from households*		
	w tys. t *in thous. t*		na 1 mieszkańca w kg *per capita in kg*	w dam³ *in dam³*		liczba *number*	powierzchnia w ha *area in ha*
W O J E W Ó D Z T W O ..... ***V O I V O D S H I P***	**1187,0**	**961,5**	**209,3**	**1650,7**	**1153,1**	**27**	**158,5**
Podregion *(Subregion)* bielski	**110,4**	**92,5**	**139,1**	**338,8**	**270,2**	**3**	**14,2**
Powiaty: *Powiats:*							
bielski	15,0	12,1	75,0	88,1	60,5	1	1,2
cieszyński	29,1	21,9	123,3	213,6	183,8	–	–
żywiecki	15,1	10,8	70,6	17,3	9,4	1	3,9
Miasto na prawach powiatu: *City with powiat status:*							
Bielsko-Biała	51,2	47,8	275,3	19,8	16,5	1	9,1
Podregion *(Subregion)* bytomski	**106,0**	**87,6**	**196,8**	**113,0**	**66,3**	**4**	**23,5**
Powiaty: *Powiats:*							
lubliniecki	17,3	13,8	179,5	14,3	5,3	2	13,1
tarnogórski	33,7	28,9	209,2	78,8	59,7	1	3,5
Miasta na prawach powiatu: *Cities with powiat status:*							
Bytom	37,7	28,4	164,2	15,7	0,4	1	6,9
Piekary Śląskie	17,3	16,5	288,7	4,3	1,0	–	–
Podregion *(Subregion)* częstochowski	**124,2**	**94,5**	**180,2**	**270,1**	**188,9**	**3**	**14,1**
Powiaty: *Powiats:*							
częstochowski	25,7	22,3	164,9	133,6	96,8	2	13,1
kłobucki	19,1	16,7	195,7	51,4	24,9	1	1,0
myszkowski	12,2	10,9	150,8	37,0	31,3	–	–
Miasto na prawach powiatu: *City with powiat status:*							
Częstochowa	67,2	44,6	192,5	48,1	35,9	–	–
Podregion *(Subregion)* gliwicki	**124,7**	**102,1**	**213,6**	**127,7**	**92,0**	**4**	**33,5**
Powiat gliwicki	28,0	25,1	218,0	93,4	71,2	2	20,1
Miasta na prawach powiatu: *Cities with powiat status:*							
Gliwice	54,2	39,3	212,3	27,7	19,0	1	9,5
Zabrze	42,5	37,7	212,0	6,7	1,8	1	3,9

a Dane szacunkowe. *b* Dane nie obejmują odpadów komunalnych zebranych selektywnie. *c* Gromadzone przejściowo w zbiornikach bezodpływowych.

a Estimated data. b Data do not include municipal waste collected separately. c Collected temporarily in septic tanks.

TABL. 4 (40). **ODPADY KOMUNALNE ZMIESZANE, NIECZYSTOŚCI CIEKŁE I SKŁADOWISKA W 2014 R. (dok.)**

MIXED MUNICIPAL WASTE, LIQUID WASTE AND LANDFILL SITES IN 2014 (cont.)

WYSZCZEGÓLNIENIE *SPECIFICATION*	Zebrane odpady komunalne zmieszane[ab] *Mixed municipal waste collected[ab]*			Nieczystości ciekłe wywiezione[ac] *Liquid waste[ac] removed*		Czynne składowiska kontrolowane (stan w dniu 31 XII) *Controlled landfill sites in operation (as of 31 XII)*	
	ogółem *total*	w tym z gospodarstw domowych *of which from households*		ogółem *total*	w tym z gospodarstw domowych *of which from households*		
	w tys. t *in thous. t*		na 1 mieszkańca w kg *per capita in kg*	w dam^3 *in dam^3*		liczba *number*	powierzchnia w ha *area in ha*
Podregion *(Subregion)* katowicki	**224,7**	**169,9**	**226,4**	**80,3**	**42,9**	**3**	**22,9**
Miasta na prawach powiatu: *Cities with powiat status:*							
Chorzów	29,4	24,0	216,8	2,6	0,9	–	–
Katowice	100,0	68,5	225,9	26,8	15,7	1	3,1
Mysłowice	19,2	15,3	204,5	26,1	16,1	–	–
Ruda Śląska	43,5	37,3	264,1	24,0	10,0	–	–
Siemianowice Śląskie	19,2	14,4	209,4	0,7	0,3	1	7,6
Świętochłowice	13,4	10,4	201,0	0,0	0,0	1	12,2
Podregion *(Subregion)* rybnicki	**201,1**	**169,2**	**265,4**	**295,4**	**212,6**	**4**	**20,1**
Powiaty: *Powiats:*							
raciborski	23,9	21,6	197,1	69,9	51,6	2	12,7
rybnicki	20,3	17,5	227,4	70,2	55,9	–	–
wodzisławski	47,6	40,3	255,5	69,4	47,9	–	–
Miasta na prawach powiatu: *Cities with powiat status:*							
Jastrzębie-Zdrój	34,5	26,9	295,3	28,3	15,8	1	5,2
Rybnik	55,3	48,7	347,9	33,1	22,1	1	2,2
Żory	19,5	14,1	227,8	24,6	19,3	–	–
Podregion *(Subregion)* sosnowiecki	**197,3**	**166,9**	**238,4**	**338,3**	**229,3**	**4**	**20,1**
Powiaty: *Powiats:*							
będziński	46,5	40,8	270,5	132,5	89,0	1	4,4
zawierciański	27,9	23,6	194,8	83,3	42,5	1	5,0
Miasta na prawach powiatu: *Cities with powiat status:*							
Dąbrowa Górnicza	37,3	31,9	258,1	44,2	36,2	1	2,3
Jaworzno	33,0	26,1	279,4	36,7	29,5	–	–
Sosnowiec	52,6	44,3	210,8	41,7	32,1	1	8,4
Podregion *(Subregion)* tyski	**98,5**	**78,8**	**200,7**	**87,0**	**51,1**	**2**	**10,1**
Powiaty: *Powiats:*							
bieruńsko-lędziński	17,1	14,5	247,2	21,5	14,3	–	–
mikołowski	23,7	18,4	191,3	43,0	26,4	1	2,6
pszczyński	27,4	18,9	173,7	19,2	9,6	–	–
Miasto na prawach powiatu: *City with powiat status:*							
Tychy	30,3	27,0	209,5	3,3	0,9	1	7,5

a Dane szacunkowe. *b* Dane nie obejmują odpadów komunalnych zebranych selektywnie. *c* Gromadzone przejściowo w zbiornikach bezodpływowych.

a Estimated data. b Data do not include municipal waste collected separately. c Collected temporarily in septic tanks.

Mieszkania
Dwellings

TABL. 5 (41). **ZASOBY MIESZKANIOWE[a] W 2014 R.**
Stan w dniu 31 XII

DWELLING STOCKS[a] IN 2014
As of 31 XII

WYSZCZEGÓLNIENIE *SPECIFICATION* gmina miejska *urban gmina* gmina miejsko-wiejska *urban-rural gmina* w tym miasto *of which city* gmina wiejska *rural gmina*	Mieszkania *Dwellings*	Izby *Rooms*	Powierzchnia użytkowa mieszkań w m² *Useful floor area of dwellings in m²*	Przeciętna *Average* liczba izb w mieszkaniu *number of rooms in a dwelling*	liczba osób na *number of persons* 1 mieszkanie *per dwelling*	1 izbę *per room*	powierzchnia użytkowa w m² *useful floor area in m²* 1 mieszkania *per dwelling*	na 1 osobę *per person*
W O J E W Ó D Z T W O *V O I V O D S H I P*	**1731008**	**6484594**	**121471245**	**3,75**	**2,65**	**0,71**	**70,2**	**26,5**
PODREGION *(SUBREGION)* BIELSKI	**227948**	**958711**	**19051303**	**4,21**	**2,92**	**0,69**	**83,6**	**28,6**
Powiat bielski	**48720**	**217907**	**4485064**	**4,47**	**3,31**	**0,74**	**92,1**	**27,8**
Gmina miejska:								
Szczyrk	2145	10609	214792	4,95	2,70	0,55	100,1	37,0
Gminy miejsko-wiejskie:								
Czechowice-Dziedzice	14880	58154	1124197	3,91	3,01	0,77	75,6	25,1
w tym miasto	12316	45976	869814	3,73	2,89	0,78	70,6	24,4
Wilamowice	4792	22869	477900	4,77	3,51	0,74	99,7	28,4
w tym miasto	881	4131	87786	4,69	3,44	0,73	99,6	28,9
Gminy wiejskie:								
Bestwina	2826	13622	292249	4,82	4,00	0,83	103,4	25,8
Buczkowice	3139	13930	303857	4,44	3,54	0,80	96,8	27,3
Jasienica	6803	32275	680242	4,74	3,40	0,72	100,0	29,4
Jaworze	2249	10969	250633	4,88	3,14	0,64	111,4	35,5
Kozy	3141	14589	303685	4,64	4,03	0,87	96,7	24,0
Porąbka	4092	19538	392257	4,77	3,76	0,79	95,9	25,5
Wilkowice	4653	21352	445252	4,59	2,86	0,62	95,7	33,5
Powiat cieszyński	**59750**	**273105**	**5441731**	**4,57**	**2,97**	**0,65**	**91,1**	**30,6**
Gminy miejskie:								
Cieszyn	12982	49165	919328	3,79	2,75	0,73	70,8	25,8
Ustroń	7154	32437	652379	4,53	2,25	0,50	91,2	40,6
Wisła	4795	26552	508238	5,54	2,34	0,42	106,0	45,4
Gminy miejsko-wiejskie:								
Skoczów	7673	33549	638239	4,37	3,48	0,80	83,2	23,9
w tym miasto	4685	18584	321238	3,97	3,12	0,79	68,6	22,0
Strumień	3920	18747	395972	4,78	3,30	0,69	101,0	30,6
w tym miasto	1189	5309	110156	4,47	3,06	0,69	92,6	30,2
Gminy wiejskie:								
Brenna	4620	22319	480079	4,83	2,39	0,50	103,9	43,4
Chybie	2460	12046	240103	4,90	3,89	0,80	97,6	25,1
Dębowiec	1695	8321	181866	4,91	3,39	0,69	107,3	31,6
Goleszów	4059	19396	403215	4,78	3,20	0,67	99,3	31,0
Hażlach	3218	15142	318214	4,71	3,30	0,70	98,9	29,9
Istebna	3649	17539	337454	4,81	3,27	0,68	92,5	28,3
Zebrzydowice	3525	17892	366644	5,08	3,74	0,74	104,0	27,8

a Na podstawie bilansu zasobów mieszkaniowych.

a Based on balance of dwelling stocks.

TABL. 5 (41). **ZASOBY MIESZKANIOWE[a] W 2014 R. (cd.)**
Stan w dniu 31 XII

DWELLING STOCKS[a] IN 2014 (cont.)
As of 31 XII

WYSZCZEGÓLNIENIE *SPECIFICATION* gmina miejska *urban gmina* gmina miejsko-wiejska *urban-rural gmina* w tym miasto *of which city* gmina wiejska *rural gmina*	Mieszkania *Dwellings*	Izby *Rooms*	Powierzchnia użytkowa mieszkań w m² *Useful floor area of dwellings in m²*	Przeciętna *Average* liczba izb w mieszkaniu *number of rooms in a dwelling*	liczba osób na *number of persons* 1 mieszkanie *per dwelling*	1 izbę *per room*	powierzchnia użytkowa w m² *useful floor area in m²* 1 mieszkania *per dwelling*	na 1 osobę *per person*
PODREGION *(SUBREGION)* BIELSKI (dok.) *(cont.)*								
Powiat żywiecki	**50063**	**212668**	**4352591**	**4,25**	**3,06**	**0,72**	**86,9**	**28,4**
Gmina miejska:								
Żywiec	11659	45671	876370	3,92	2,74	0,70	75,2	27,4
Gminy wiejskie:								
Czernichów	2390	10758	223173	4,50	2,85	0,63	93,4	32,8
Gilowice	1840	7972	169560	4,33	3,34	0,77	92,2	27,6
Jeleśnia	4506	19146	402442	4,25	2,98	0,70	89,3	30,0
Koszarawa	1098	4111	84623	3,74	2,23	0,60	77,1	34,5
Lipowa	3133	14443	300178	4,61	3,33	0,72	95,8	28,7
Łękawica	1451	5982	121500	4,12	3,09	0,75	83,7	27,1
Łodygowice	4205	19974	424811	4,75	3,32	0,70	101,0	30,5
Milówka	3235	14148	298777	4,37	3,12	0,71	92,4	29,6
Radziechowy-Wieprz	3394	14958	320036	4,41	3,86	0,88	94,3	24,4
Rajcza	3068	13004	259121	4,24	2,94	0,69	84,5	28,7
Ślemień	1222	5064	100780	4,14	2,86	0,69	82,5	28,8
Świnna	2496	10469	211457	4,19	3,25	0,77	84,7	26,1
Ujsoły	1818	7330	148109	4,03	2,54	0,63	81,5	32,1
Węgierska Górka	4548	19638	411654	4,32	3,33	0,77	90,5	27,2
Miasto na prawach powiatu: ***City with powiat status:***								
Bielsko-Biała	**69415**	**255031**	**4771917**	**3,67**	**2,49**	**0,68**	**68,7**	**27,6**
PODREGION *(SUBREGION)* BYTOMSKI	**168235**	**629951**	**11629852**	**3,74**	**2,64**	**0,71**	**69,1**	**26,2**
Powiat lubliniecki	**24870**	**112863**	**2248762**	**4,54**	**3,10**	**0,68**	**90,4**	**29,2**
Gmina miejska:								
Lubliniec	8628	35143	684284	4,07	2,80	0,69	79,3	28,3
Gmina miejsko-wiejska:								
Woźniki	3048	14850	300206	4,87	3,16	0,65	98,5	31,1
w tym miasto	1435	6976	139268	4,86	3,08	0,63	97,1	31,5
Gminy wiejskie:								
Boronów	971	4714	97744	4,85	3,47	0,72	100,7	29,0
Ciasna	2153	10848	209362	5,04	3,54	0,70	97,2	27,4
Herby	2370	10241	199970	4,32	2,91	0,67	84,4	29,0
Kochanowice	1908	9476	193638	4,97	3,61	0,73	101,5	28,1
Koszęcin	3804	18429	373108	4,84	3,09	0,64	98,1	31,7
Pawonków	1988	9162	190450	4,61	3,33	0,72	95,8	28,8

[a] Na podstawie bilansu zasobów mieszkaniowych.

[a] *Based on balance of dwelling stocks.*

TABL. 5 (41). **ZASOBY MIESZKANIOWE[a] W 2014 R. (cd.)**
Stan w dniu 31 XII

DWELLING STOCKS[a] IN 2014 (cont.)
As of 31 XII

WYSZCZEGÓLNIENIE *SPECIFICATION* gmina miejska *urban gmina* gmina miejsko-wiejska *urban-rural gmina* w tym miasto *of which city* gmina wiejska *rural gmina*	Mieszkania *Dwellings*	Izby *Rooms*	Powierzchnia użytkowa mieszkań w m² *Useful floor area of dwellings in m²*	Przeciętna *Average* liczba izb w mieszkaniu *number of rooms in a dwelling*	liczba osób na *number of persons* 1 mieszkanie *per dwelling*	1 izbę *per room*	powierzchnia użytkowa w m² *useful floor area in m²* 1 mieszkania *per dwelling*	na 1 osobę *per person*
PODREGION *(SUBREGION)* BYTOMSKI (dok.) *(cont.)*								
Powiat tarnogórski	**47999**	**204379**	**4010297**	**4,26**	**2,89**	**0,68**	**83,5**	**29,0**
Gminy miejskie:								
Kalety	3099	13723	256893	4,43	2,78	0,63	82,9	29,8
Miasteczko Śląskie ..	2298	9173	161880	3,99	3,21	0,80	70,4	21,9
Radzionków	5921	24427	461891	4,13	2,88	0,70	78,0	27,1
Tarnowskie Góry	23477	93930	1797819	4,00	2,59	0,65	76,6	29,5
Gminy wiejskie:								
Krupski Młyn	1187	4259	76633	3,59	2,75	0,77	64,6	23,5
Ożarowice	1717	8707	192400	5,07	3,29	0,65	112,1	34,0
Świerklaniec	3321	16469	362031	4,96	3,56	0,72	109,0	30,6
Tworóg	2468	12054	240129	4,88	3,27	0,67	97,3	29,7
Zbrosławice	4511	21637	460621	4,80	3,49	0,73	102,1	29,2
Miasta na prawach powiatu: ***Cities with powiat status:***								
Bytom	**73266**	**233700**	**4007615**	**3,19**	**2,35**	**0,74**	**54,7**	**23,3**
Piekary Śląskie	**22100**	**79009**	**1363178**	**3,58**	**2,57**	**0,72**	**61,7**	**24,0**
PODREGION *(SUBREGION)* CZĘSTOCHOWSKI	**196801**	**741547**	**14821881**	**3,77**	**2,66**	**0,71**	**75,3**	**28,3**
Powiat częstochowski	**45897**	**187630**	**4045164**	**4,09**	**2,96**	**0,72**	**88,1**	**29,8**
Gminy miejsko-wiejskie:								
Blachownia	4845	19038	374360	3,93	2,73	0,69	77,3	28,3
w tym miasto	3677	14271	274332	3,88	2,67	0,69	74,6	27,9
Koniecpol	3630	13393	273986	3,69	2,71	0,73	75,5	27,9
w tym miasto	2264	8783	169486	3,88	2,71	0,70	74,9	27,6
Gminy wiejskie:								
Dąbrowa Zielona	1557	5542	122193	3,56	2,55	0,72	78,5	30,8
Janów	2436	9224	196009	3,79	2,46	0,65	80,5	32,7
Kamienica Polska	2121	8949	193858	4,22	2,66	0,63	91,4	34,3
Kłomnice	4586	18492	399341	4,03	2,99	0,74	87,1	29,1
Konopiska	3141	13798	299562	4,39	3,42	0,78	95,4	27,9
Kruszyna	1625	6425	136082	3,95	3,02	0,76	83,7	27,7
Lelów	2016	6986	151904	3,47	2,46	0,71	75,3	30,6
Mstów	3268	14045	316766	4,30	3,28	0,76	96,9	29,5
Mykanów	4423	19449	461980	4,40	3,36	0,76	104,4	31,1
Olsztyn	2628	11714	265864	4,46	2,91	0,65	101,2	34,8
Poczesna	3964	17378	366685	4,38	3,22	0,74	92,5	28,7
Przyrów	1658	6004	128619	3,62	2,33	0,64	77,6	33,2
Rędziny	3110	13138	278308	4,22	3,23	0,77	89,5	27,7
Starcza	889	4055	79647	4,56	3,18	0,70	89,6	28,2

a Na podstawie bilansu zasobów mieszkaniowych.

a *Based on balance of dwelling stocks.*

TABL. 5 (41). **ZASOBY MIESZKANIOWE[a] W 2014 R. (cd.)**
Stan w dniu 31 XII

DWELLING STOCKS[a] IN 2014 (cont.)
As of 31 XII

WYSZCZEGÓLNIENIE *SPECIFICATION* gmina miejska *urban gmina* gmina miejsko-wiejska *urban-rural gmina* w tym miasto *of which city* gmina wiejska *rural gmina*	Mieszkania *Dwellings*	Izby *Rooms*	Powierzchnia użytkowa mieszkań w m² *Useful floor area of dwellings in m²*	Przeciętna *Average* liczba izb w mieszkaniu *number of rooms in a dwelling*	liczba osób na *number of persons* 1 mieszkanie *per dwelling*	1 izbę *per room*	powierzchnia użytkowa w m² *useful floor area in m²* 1 mieszkania *per dwelling*	na 1 osobę *per person*
PODREGION *(SUBREGION)* CZĘSTOCHOWSKI (dok.) *(cont.)*								
Powiat kłobucki	**26396**	**117093**	**2494353**	**4,44**	**3,24**	**0,73**	**94,5**	**29,2**
Gminy miejsko-wiejskie:								
Kłobuck	6595	28706	598555	4,35	3,13	0,72	90,8	29,0
w tym miasto	4502	18729	375642	4,16	2,92	0,70	83,4	28,6
Krzepice	2928	13123	279709	4,48	3,14	0,70	95,5	30,4
w tym miasto	1544	6678	139441	4,33	2,89	0,67	90,3	31,3
Gminy wiejskie:								
Lipie	1978	8959	198059	4,53	3,25	0,72	100,1	30,8
Miedźno	2106	9596	204451	4,56	3,62	0,79	97,1	26,8
Opatów	1797	8558	183454	4,76	3,82	0,80	102,1	26,7
Panki	1640	7338	159538	4,47	3,10	0,69	97,3	31,4
Popów	1876	8707	184758	4,64	3,19	0,69	98,5	30,9
Przystajń	1983	8902	183259	4,49	2,99	0,67	92,4	30,9
Wręczyca Wielka	5493	23204	502570	4,22	3,21	0,76	91,5	28,5
Powiat myszkowski	**26430**	**108780**	**2219312**	**4,12**	**2,72**	**0,66**	**84,0**	**30,8**
Gmina miejska:								
Myszków	12122	46346	876256	3,82	2,68	0,70	72,3	27,0
Gminy miejsko-wiejskie:								
Koziegłowy	5564	24529	539938	4,41	2,59	0,59	97,0	37,5
w tym miasto	1062	4716	102347	4,44	2,31	0,52	96,4	41,8
Żarki	3037	12306	254594	4,05	2,77	0,68	83,8	30,3
w tym miasto	1575	6704	139026	4,26	2,87	0,68	88,3	30,7
Gminy wiejskie:								
Niegowa	1613	6536	148401	4,05	3,55	0,88	92,0	25,9
Poraj	4094	19063	400123	4,66	2,68	0,57	97,7	36,5
Miasto na prawach powiatu: ***City with powiat status:***								
Częstochowa	**98078**	**328044**	**6063052**	**3,34**	**2,35**	**0,70**	**61,8**	**26,3**
PODREGION *(SUBREGION)* GLIWICKI	**185507**	**656830**	**11642544**	**3,54**	**2,57**	**0,73**	**62,8**	**24,4**
Powiat gliwicki	**37725**	**156064**	**2934344**	**4,14**	**3,05**	**0,74**	**77,8**	**25,5**
Gminy miejskie:								
Knurów	14088	49287	807950	3,50	2,76	0,79	57,4	20,8
Pyskowice	6883	23806	408831	3,46	2,70	0,78	59,4	22,0
Gminy miejsko-wiejskie:								
Sośnicowice	2550	12950	282786	5,08	3,40	0,67	110,9	32,6
w tym miasto	569	2700	57972	4,75	3,26	0,69	101,9	31,3
Toszek	3055	13551	263098	4,44	3,09	0,70	86,1	27,9
w tym miasto	1287	5102	99275	3,96	2,81	0,71	77,1	27,5

a Na podstawie bilansu zasobów mieszkaniowych.

a Based on balance of dwelling stocks.

TABL. 5 (41). **ZASOBY MIESZKANIOWE[a] W 2014 R. (cd.)**
Stan w dniu 31 XII

DWELLING STOCKS[a] IN 2014 (cont.)
As of 31 XII

WYSZCZEGÓLNIENIE *SPECIFICATION* gmina miejska *urban gmina* gmina miejsko-wiejska *urban-rural gmina* w tym miasto *of which city* gmina wiejska *rural gmina*	Mieszkania *Dwellings*	Izby *Rooms*	Powierzchnia użytkowa mieszkań w m² *Useful floor area of dwellings in m²*	Przeciętna *Average* liczba izb w mieszkaniu *number of rooms in a dwelling*	liczba osób na *number of persons* 1 mieszkanie *per dwelling*	liczba osób na *number of persons* 1 izbę *per room*	powierzchnia użytkowa w m² *useful floor area in m²* 1 mieszkania *per dwelling*	powierzchnia użytkowa w m² *useful floor area in m²* na 1 osobę *per person*
PODREGION *(SUBREGION)* GLIWICKI (dok.) *(cont.)*								
Powiat gliwicki (dok.) *(cont.)*								
Gminy wiejskie:								
Gierałtowice	3052	16309	332960	5,34	3,81	0,71	109,1	28,6
Pilchowice	3059	15659	333061	5,12	3,74	0,73	108,9	29,1
Rudziniec	3397	16293	334311	4,80	3,12	0,65	98,4	31,5
Wielowieś	1641	8209	171347	5,00	3,60	0,72	104,4	29,0
Miasta na prawach powiatu: ***Cities with powiat status:***								
Gliwice	**77928**	**272694**	**4787602**	**3,50**	**2,37**	**0,68**	**61,4**	**26,0**
Zabrze	**69854**	**228072**	**3920598**	**3,26**	**2,54**	**0,78**	**56,1**	**22,1**
PODREGION *(SUBREGION)* KATOWICKI	**331889**	**1081323**	**18979103**	**3,26**	**2,25**	**0,69**	**57,2**	**25,4**
Miasta na prawach powiatu: ***Cities with powiat status:***								
Chorzów	**52625**	**158331**	**2738321**	**3,01**	**2,10**	**0,70**	**52,0**	**24,8**
Katowice	**139954**	**468471**	**8393033**	**3,35**	**2,16**	**0,64**	**60,0**	**27,8**
Mysłowice	**28186**	**103069**	**1883862**	**3,66**	**2,66**	**0,73**	**66,8**	**25,1**
Ruda Śląska	**57802**	**185155**	**3156692**	**3,20**	**2,43**	**0,76**	**54,6**	**22,4**
Siemianowice Śląskie	**30928**	**98113**	**1665526**	**3,17**	**2,22**	**0,70**	**53,9**	**24,3**
Świętochłowice	**22394**	**68184**	**1141669**	**3,04**	**2,30**	**0,76**	**51,0**	**22,2**
PODREGION *(SUBREGION)* RYBNICKI	**206726**	**871891**	**16533774**	**4,22**	**3,08**	**0,73**	**80,0**	**25,9**
Powiat raciborski	**35715**	**159271**	**3016014**	**4,46**	**3,06**	**0,69**	**84,4**	**27,6**
Gmina miejska:								
Racibórz	20472	78532	1408143	3,84	2,72	0,71	68,8	25,3
Gminy miejsko-wiejskie:								
Krzanowice	1709	9508	183950	5,56	3,42	0,61	107,6	31,5
w tym miasto	652	3579	70009	5,49	3,39	0,62	107,4	31,7
Kuźnia Raciborska	3622	16962	326318	4,68	3,30	0,71	90,1	27,3
w tym miasto	1762	6677	120173	3,79	3,09	0,82	68,2	22,0
Gminy wiejskie:								
Kornowac	1377	7550	157299	5,48	3,67	0,67	114,2	31,1
Krzyżanowice	3090	17820	356205	5,77	3,67	0,64	115,3	31,4
Nędza	1982	11092	223758	5,60	3,71	0,66	112,9	30,4
Pietrowice Wielkie	1969	10146	202191	5,15	3,51	0,68	102,7	29,3
Rudnik	1494	7661	158150	5,13	3,47	0,68	105,9	30,5

a Na podstawie bilansu zasobów mieszkaniowych.

a Based on balance of dwelling stocks.

TABL. 5 (41). **ZASOBY MIESZKANIOWE[a] W 2014 R. (cd.)**
Stan w dniu 31 XII

DWELLING STOCKS[a] IN 2014 (cont.)
As of 31 XII

WYSZCZEGÓLNIENIE *SPECIFICATION* gmina miejska *urban gmina* gmina miejsko-wiejska *urban-rural gmina* w tym miasto *of which city* gmina wiejska *rural gmina*	Mieszkania *Dwellings*	Izby *Rooms*	Powierzchnia użytkowa mieszkań w m² *Useful floor area of dwellings in m²*	Przeciętna *Average* liczba izb w mieszkaniu *number of rooms in a dwelling*	liczba osób na *number of persons* 1 mieszkanie *per dwelling*	1 izbę *per room*	powierzchnia użytkowa w m² *useful floor area in m²* 1 mieszkania *per dwelling*	na 1 osobę *per person*
PODREGION *(SUBREGION)* RYBNICKI (dok.) *(cont.)*								
Powiat rybnicki	**24012**	**110215**	**2108441**	**4,59**	**3,21**	**0,70**	**87,8**	**27,3**
Gmina miejsko-wiejska:								
Czerwionka-Leszczyny	13442	55989	1043737	4,17	3,13	0,75	77,6	24,8
w tym miasto	9687	36523	655548	3,77	2,93	0,78	67,7	23,1
Gminy wiejskie:								
Gaszowice	2972	14780	289644	4,97	3,15	0,63	97,5	30,9
Jejkowice	1008	5478	109387	5,43	4,01	0,74	108,5	27,0
Lyski	2991	15386	298815	5,14	3,21	0,62	99,9	31,1
Świerklany	3599	18582	366858	5,16	3,36	0,65	101,9	30,3
Powiat wodzisławski	**48542**	**221201**	**4265186**	**4,56**	**3,26**	**0,71**	**87,9**	**27,0**
Gminy miejskie:								
Pszów	4542	19254	361082	4,24	3,15	0,74	79,5	25,3
Radlin	5594	23788	438829	4,25	3,22	0,76	78,4	24,3
Rydułtowy	6922	30277	574512	4,37	3,14	0,72	83,0	26,4
Wodzisław Śląski	16674	65262	1200390	3,91	2,93	0,75	72,0	24,6
Gminy wiejskie:								
Godów	3802	21732	448704	5,72	3,54	0,62	118,0	33,3
Gorzyce	5396	29802	618384	5,52	3,85	0,70	114,6	29,8
Lubomia	2345	12425	245700	5,30	3,39	0,64	104,8	30,9
Marklowice	1309	7549	146786	5,77	4,16	0,72	112,1	27,0
Mszana	1958	11112	230799	5,68	3,81	0,67	117,9	30,9
Miasta na prawach powiatu: ***Cities with powiat status:***								
Jastrzębie-Zdrój	**31691**	**115569**	**2165160**	**3,65**	**2,86**	**0,79**	**68,3**	**23,8**
Rybnik	**47149**	**191398**	**3544047**	**4,06**	**2,97**	**0,73**	**75,2**	**25,3**
Żory	**19617**	**74237**	**1434926**	**3,78**	**3,16**	**0,84**	**73,1**	**23,1**
PODREGION *(SUBREGION)* SOSNOWIECKI	**283347**	**998042**	**18196338**	**3,52**	**2,46**	**0,70**	**64,2**	**26,1**
Powiat będziński	**60796**	**230179**	**4325617**	**3,79**	**2,48**	**0,65**	**71,1**	**28,7**
Gminy miejskie:								
Będzin	24674	85476	1494536	3,46	2,36	0,68	60,6	25,7
Czeladź	14528	48748	833832	3,36	2,25	0,67	57,4	25,5
Sławków	2587	10922	209032	4,22	2,76	0,65	80,8	29,3
Wojkowice	3725	13753	256542	3,69	2,42	0,66	68,9	28,4
Gmina miejsko-wiejska:								
Siewierz	4471	20942	447380	4,68	2,75	0,59	100,1	36,4
w tym miasto	2193	10131	211347	4,62	2,51	0,54	96,4	38,5

a Na podstawie bilansu zasobów mieszkaniowych.

a Based on balance of dwelling stocks.

TABL. 5 (41). **ZASOBY MIESZKANIOWE[a] W 2014 R. (cd.)**
Stan w dniu 31 XII

DWELLING STOCKS[a] IN 2014 (cont.)
As of 31 XII

WYSZCZEGÓLNIENIE *SPECIFICATION* gmina miejska *urban gmina* gmina miejsko-wiejska *urban-rural gmina* w tym miasto *of which city* gmina wiejska *rural gmina*	Mieszkania *Dwellings*	Izby *Rooms*	Powierzchnia użytkowa mieszkań w m² *Useful floor area of dwellings in m²*	Przeciętna *Average* liczba izb w mieszkaniu *number of rooms in a dwelling*	liczba osób na *number of persons* 1 mieszkanie *per dwelling*	liczba osób na *number of persons* 1 izbę *per room*	powierzchnia użytkowa w m² *useful floor area in m²* 1 mieszkania *per dwelling*	powierzchnia użytkowa w m² *useful floor area in m²* na 1 osobę *per person*
PODREGION *(SUBREGION)* SOSNOWIECKI (dok.) *(cont.)*								
Powiat będziński (dok.) *(cont.)*								
Gminy wiejskie:								
Bobrowniki	3767	17707	384586	4,70	3,17	0,67	102,1	32,2
Mierzęcice	2529	12429	267638	4,91	3,01	0,61	105,8	35,2
Psary	4515	20202	432071	4,47	2,63	0,59	95,7	36,4
Powiat zawierciański ...	**47296**	**179251**	**3538029**	**3,79**	**2,56**	**0,68**	**74,8**	**29,2**
Gminy miejskie:								
Poręba	3612	13580	260007	3,76	2,42	0,64	72,0	29,7
Zawiercie	21238	76207	1394935	3,59	2,40	0,67	65,7	27,4
Gminy miejsko-wiejskie:								
Łazy	6449	24783	488010	3,84	2,49	0,65	75,7	30,4
w tym miasto	2869	10535	197976	3,67	2,43	0,66	69,0	28,4
Ogrodzieniec	3377	14809	311987	4,39	2,76	0,63	92,4	33,5
w tym miasto	1683	7283	146013	4,33	2,58	0,60	86,8	33,6
Pilica	3097	12580	262829	4,06	2,83	0,70	84,9	29,9
w tym miasto	753	3014	59761	4,00	2,57	0,64	79,4	30,9
Szczekociny	3217	11840	253002	3,68	2,49	0,68	78,6	31,6
w tym miasto	1512	5775	111811	3,82	2,46	0,65	73,9	30,0
Gminy wiejskie:								
Irządze	958	3603	82325	3,76	2,87	0,76	85,9	30,0
Kroczyce	1937	8176	180854	4,22	3,27	0,77	93,4	28,6
Włodowice	1924	7843	162976	4,08	2,75	0,68	84,7	30,8
Żarnowiec	1487	5830	141104	3,92	3,20	0,82	94,9	29,7
Miasta na prawach powiatu: ***Cities with powiat status:***								
Dąbrowa Górnicza	**49532**	**168244**	**2972595**	**3,40**	**2,49**	**0,73**	**60,0**	**24,1**
Jaworzno	**34256**	**123321**	**2323645**	**3,60**	**2,72**	**0,76**	**67,8**	**24,9**
Sosnowiec	**91467**	**297047**	**5036452**	**3,25**	**2,29**	**0,70**	**55,1**	**24,1**

a Na podstawie bilansu zasobów mieszkaniowych.
a Based on balance of dwelling stocks.

TABL. 5 (41). **ZASOBY MIESZKANIOWE[a] W 2014 R. (dok.)**
Stan w dniu 31 XII

DWELLING STOCKS[a] IN 2014 (cont.)
As of 31 XII

WYSZCZEGÓLNIENIE *SPECIFICATION* gmina miejska *urban gmina* gmina miejsko-wiejska *urban-rural gmina* w tym miasto *of which city* gmina wiejska *rural gmina*	Mieszkania *Dwellings*	Izby *Rooms*	Powierzchnia użytkowa mieszkań w m² *Useful floor area of dwellings in m²*	Przeciętna *Average* liczba izb w mieszkaniu *number of rooms in a dwelling*	liczba osób na *number of persons* 1 mieszkanie *per dwelling*	1 izbę *per room*	powierzchnia użytkowa w m² *useful floor area in m²* 1 mieszkania *per dwelling*	na 1 osobę *per person*
PODREGION *(SUBREGION)* TYSKI	**130555**	**546299**	**10616450**	**4,18**	**3,01**	**0,72**	**81,3**	**27,0**
Powiat bieruńsko-lędziński	**17972**	**81260**	**1664610**	**4,52**	**3,27**	**0,72**	**92,6**	**28,3**
Gminy miejskie:								
Bieruń	6204	25861	509076	4,17	3,17	0,76	82,1	25,9
Imielin	3023	14378	314603	4,76	2,89	0,61	104,1	36,1
Lędziny	5140	21960	427482	4,27	3,26	0,76	83,2	25,5
Gminy wiejskie:								
Bojszowy	1817	10484	233636	5,77	4,15	0,72	128,6	31,0
Chełm Śląski	1788	8577	179813	4,80	3,45	0,72	100,6	29,1
Powiat mikołowski	**32386**	**137420**	**2735684**	**4,24**	**2,97**	**0,70**	**84,5**	**28,5**
Gminy miejskie:								
Łaziska Górne	8062	31275	563882	3,88	2,78	0,72	69,9	25,2
Mikołów	14669	60842	1238477	4,15	2,71	0,65	84,4	31,1
Orzesze	5056	24086	496027	4,76	3,99	0,84	98,1	24,6
Gminy wiejskie:								
Ornontowice	2043	9197	179438	4,50	2,92	0,65	87,8	30,1
Wyry	2556	12020	257860	4,70	3,03	0,64	100,9	33,3
Powiat pszczyński	**31156**	**148751**	**3081394**	**4,77**	**3,51**	**0,74**	**98,9**	**28,2**
Gmina miejsko-wiejska:								
Pszczyna	14915	71308	1466196	4,78	3,47	0,73	98,3	28,4
w tym miasto	8629	36618	708453	4,24	3,02	0,71	82,1	27,2
Gminy wiejskie:								
Goczałkowice-Zdrój	2014	9668	211014	4,80	3,30	0,69	104,8	31,8
Kobiór	1647	7440	161347	4,52	2,97	0,66	98,0	32,9
Miedźna	4633	20309	405059	4,38	3,47	0,79	87,4	25,2
Pawłowice	4874	23329	484236	4,79	3,71	0,78	99,4	26,8
Suszec	3073	16697	353542	5,43	3,90	0,72	115,0	29,5
Miasto na prawach powiatu: ***City with powiat status:***								
Tychy	**49041**	**178868**	**3134762**	**3,65**	**2,62**	**0,72**	**63,9**	**24,4**

a Na podstawie bilansu zasobów mieszkaniowych.
a *Based on balance of dwelling stocks.*

TABL. 6 (42). **MIESZKANIA W ZASOBACH MIESZKANIOWYCH[a] WYPOSAŻONE W INSTALACJE W 2014 R.**
Stan w dniu 31 XII

DWELLINGS IN DWELLING STOCKS[a] FITTED WITH INSTALLATIONS IN 2014
As of 31 XII

WYSZCZEGÓLNIENIE *SPECIFICATION*	Ogółem *Total*	Wyposażone w *Fitted with*				
		wodociąg *water supply system*	ustęp *lavatory*	łazienkę *bathroom*	centralne ogrzewanie *central heating*	gaz z sieci *gas from gas supply system*
W O J E W Ó D Z T W O ..... ***V O I V O D S H I P***	**1731008**	**1709393**	**1650268**	**1622307**	**1407887**	**1117923**
Podregion *(Subregion)* bielski	**227948**	**223866**	**219908**	**214709**	**196049**	**148463**
Powiaty: *Powiats:*						
bielski	48720	47639	47033	45945	42198	37066
cieszyński	59750	59050	58316	57232	53301	44940
żywiecki	50063	48165	46843	44292	38422	5175
Miasto na prawach powiatu: *City with powiat status:*						
Bielsko-Biała	69415	69012	67716	67240	62128	61282
Podregion *(Subregion)* bytomski	**168235**	**166615**	**160133**	**156606**	**125530**	**102963**
Powiaty: *Powiats:*						
lubliniecki	24870	24301	23860	23394	20636	4815
tarnogórski	47999	47626	46758	45761	39479	26378
Miasta na prawach powiatu: *Cities with powiat status:*						
Bytom	73266	72855	68649	66869	48942	59621
Piekary Śląskie	22100	21833	20866	20582	16473	12149
Podregion *(Subregion)* częstochowski	**196801**	**188762**	**182733**	**178006**	**156866**	**91765**
Powiaty: *Powiats:*						
częstochowski	45897	42179	39511	38071	32623	8331
kłobucki	26396	25070	24037	23146	20504	196
myszkowski	26430	24876	23851	23098	20391	11431
Miasto na prawach powiatu: *City with powiat status:*						
Częstochowa	98078	96637	95334	93691	83348	71807
Podregion *(Subregion)* gliwicki	**185507**	**184647**	**177957**	**175297**	**141151**	**137674**
Powiat gliwicki	37725	37395	36587	36089	32005	18830
Miasta na prawach powiatu: *Cities with powiat status:*						
Gliwice	77928	77791	75591	74437	61082	64246
Zabrze	69854	69461	65779	64771	48064	54598

a Na podstawie bilansu zasobów mieszkaniowych.
a Based on balance of dwelling stocks.

TABL. 6 (42). **MIESZKANIA W ZASOBACH MIESZKANIOWYCH[a] WYPOSAŻONE W INSTALACJE W 2014 R. (dok.)**
Stan w dniu 31 XII

DWELLINGS IN DWELLING STOCKS[a] FITTED WITH INSTALLATIONS IN 2014 (cont.)
As of 31 XII

WYSZCZEGÓLNIENIE *SPECIFICATION*	Ogółem *Total*	Wyposażone w *Fitted with*				
		wodociąg *water supply system*	ustęp *lavatory*	łazienkę *bathroom*	centralne ogrzewanie *central heating*	gaz z sieci *gas from gas supply system*
Podregion *(Subregion)* katowicki	**331889**	**330702**	**304988**	**302777**	**248618**	**254795**
Miasta na prawach powiatu: *Cities with powiat status:*						
Chorzów	52625	52405	43937	43200	32325	42135
Katowice	139954	139593	133992	133243	111880	109420
Mysłowice	28186	28123	27292	26919	22897	20849
Ruda Śląska	57802	57521	53347	53031	44597	40359
Siemianowice Śląskie	30928	30741	27691	27643	22322	25332
Świętochłowice	22394	22319	18729	18741	14597	16700
Podregion *(Subregion)* rybnicki	**206726**	**204856**	**202454**	**200460**	**187497**	**114188**
Powiaty: *Powiats:*						
raciborski	35715	35206	34464	33752	30891	18058
rybnicki	24012	23766	23305	23061	21275	6494
wodzisławski	48542	47974	47443	46974	44631	18929
Miasta na prawach powiatu: *Cities with powiat status:*						
Jastrzębie-Zdrój	31691	31413	31320	31246	31198	26023
Rybnik	47149	46913	46400	46018	40375	27312
Żory	19617	19584	19522	19409	19127	17372
Podregion *(Subregion)* sosnowiecki	**283347**	**279915**	**272835**	**266291**	**229224**	**176423**
Powiaty: *Powiats:*						
będziński	60796	60114	58647	56583	46965	39297
zawierciański	47296	45573	43141	41503	35348	20820
Miasta na prawach powiatu: *Cities with powiat status:*						
Dąbrowa Górnicza	49532	49119	48384	47438	43213	37842
Jaworzno	34256	34112	33726	33320	31649	11815
Sosnowiec	91467	90997	88937	87447	72049	66649
Podregion *(Subregion)* tyski	**130555**	**130030**	**129260**	**128161**	**122952**	**91652**
Powiaty: *Powiats:*						
bieruńsko-lędziński	17972	17891	17734	17458	16046	9314
mikołowski	32386	32209	31852	31433	29917	17872
pszczyński	31156	30969	30748	30424	28831	22243
Miasto na prawach powiatu: *City with powiat status:*						
Tychy	49041	48961	48926	48846	48158	42223

[a] Na podstawie bilansu zasobów mieszkaniowych.
[a] *Based on balance of dwelling stocks.*

TABL. 7 (43). **BUDYNKI ODDANE DO UŻYTKOWANIA W 2014 R.**
BUILDINGS COMPLETED IN 2014

WYSZCZEGÓLNIENIE *SPECIFICATION*	Budynki[a] *Buildings[a]*				Kubatura[b] w m³ *Cubic volume[b] in m³*			
	ogółem *grand total*		w tym budynki indywidualne[c] *of which private buildings[c]*		ogółem *grand total*		w tym budynki indywidualne[c] *of which private buildings[c]*	
	ogółem *grand total*	w tym mieszkalne *of which residential*	razem *total*	w tym mieszkalne *of which residential*	ogółem *grand total*	w tym budynki mieszkalne *of which residential buildings*	razem *total*	w tym budynki mieszkalne *of which residential buildings*
W O J E W Ó D Z T W O ***V O I V O D S H I P***	**8719**	**6698**	**7602**	**6225**	**13931597**	**5577556**	**6240681**	**4614915**
Podregion *(Subregion)* bielski	**1792**	**1608**	**1701**	**1568**	**1834397**	**1159583**	**1227041**	**1079072**
Powiaty: *Powiats:*								
bielski	453	409	427	409	436605	277169	328322	277169
cieszyński	581	493	553	475	448474	350721	415589	336658
żywiecki	481	453	481	453	284171	276791	283806	276791
Miasto na prawach powiatu: *City with powiat status:*								
Bielsko-Biała	277	253	240	231	665147	254902	199324	188454
Podregion *(Subregion)* bytomski	**948**	**695**	**782**	**610**	**1322818**	**501084**	**684678**	**439580**
Powiaty: *Powiats:*								
lubliniecki	221	173	196	161	346995	132072	182020	118480
tarnogórski	557	430	455	373	563094	292735	310646	260092
Miasta na prawach powiatu: *Cities with powiat status:*								
Bytom	109	59	81	43	197097	52886	138682	37617
Piekary Śląskie	61	33	50	33	215632	23391	53330	23391
Podregion *(Subregion)* częstochowski	**1060**	**794**	**974**	**757**	**1596170**	**641477**	**987198**	**588597**
Powiaty: *Powiats:*								
częstochowski	448	336	429	336	577514	280970	400386	276504
kłobucki	198	160	198	160	181764	108170	181764	108170
myszkowski	141	106	137	106	168296	72488	160600	72488
Miasto na prawach powiatu: *City with powiat status:*								
Częstochowa	273	192	210	155	668596	179849	244448	131435
Podregion *(Subregion)* gliwicki	**603**	**414**	**463**	**386**	**1822168**	**355722**	**380004**	**294027**
Powiat gliwicki	285	244	258	234	619096	177693	189224	166125
Miasta na prawach powiatu: *Cities with powiat status:*								
Gliwice	184	102	102	92	991832	88266	120301	73492
Zabrze	134	68	103	60	211240	89763	70479	54410

a Nowo wybudowane. *b* Budynków nowo wybudowanych i rozbudowanych (tylko w części dotyczącej rozbudowy). *c* Realizowane przez osoby fizyczne, fundacje, kościoły i związki wyznaniowe.

a Newly built. b Buildings newly built and expanded (only the expanded part is taken into consideration). c Realized by natural persons, foundations, churches and religious associations.

TABL. 7 (43). **BUDYNKI ODDANE DO UŻYTKOWANIA W 2014 R. (dok.)**
BUILDINGS COMPLETED IN 2014 (cont.)

WYSZCZEGÓLNIENIE *SPECIFICATION*	Budynki[a] *Buildings[a]*				Kubatura[b] w m³ *Cubic volume[b] in m³*			
	ogółem *grand total*		w tym budynki indywidualne[c] *of which private buildings[c]*		ogółem *grand total*		w tym budynki indywidualne[c] *of which private buildings[c]*	
	ogółem *grand total*	w tym mieszkalne *of which residential*	razem *total*	w tym mieszkalne *of which residential*	ogółem *grand total*	w tym budynki mieszkalne *of which residential buildings*	razem *total*	w tym budynki mieszkalne *of which residential buildings*
Podregion *(Subregion)* katowicki	**860**	**528**	**566**	**362**	**2122700**	**805869**	**409325**	**280793**
Miasta na prawach powiatu: *Cities with powiat status:*								
Chorzów	119	64	29	21	245489	113157	29670	19565
Katowice	265	194	154	114	1230783	487426	176453	104417
Mysłowice	156	120	134	106	170667	107027	83078	75506
Ruda Śląska	212	117	186	99	333963	72971	89572	63326
Siemianowice Śląskie	38	25	22	14	82918	19902	20577	12593
Świętochłowice	70	8	41	8	58880	5386	9975	5386
Podregion *(Subregion)* rybnicki	**1313**	**1013**	**1202**	**992**	**1576058**	**790393**	**973161**	**763006**
Powiaty: *Powiats:*								
raciborski	137	111	136	111	95432	86703	95334	86703
rybnicki	201	160	193	160	184343	114304	143267	114304
wodzisławski	391	276	347	273	403180	220441	282603	218396
Miasta na prawach powiatu: *Cities with powiat status:*								
Jastrzębie-Zdrój	173	139	151	128	168965	111692	129675	101692
Rybnik	264	215	246	209	402789	175637	229948	161420
Żory	147	112	129	111	321349	81616	92334	80491
Podregion *(Subregion)* sosnowiecki	**1034**	**737**	**931**	**705**	**1848548**	**628461**	**764030**	**548446**
Powiaty: *Powiats:*								
będziński	270	237	250	231	297213	200747	179520	164067
zawierciański	256	165	235	150	365808	137933	257642	122583
Miasta na prawach powiatu: *Cities with powiat status:*								
Dąbrowa Górnicza	203	133	179	132	306782	114776	148868	108822
Jaworzno	151	118	132	111	310635	99520	98686	87003
Sosnowiec	154	84	135	81	568110	75485	79314	65971
Podregion *(Subregion)* tyski	**1109**	**909**	**983**	**845**	**1808738**	**694967**	**815244**	**621394**
Powiaty: *Powiats:*								
bieruńsko-lędziński	191	154	176	152	416031	128791	127398	107388
mikołowski	377	309	342	296	373789	226945	253996	221451
pszczyński	335	285	315	268	451416	226024	303266	215533
Miasto na prawach powiatu: *City with powiat status:*								
Tychy	206	161	150	129	567502	113207	130584	77022

a Nowo wybudowane. *b* Budynków nowo wybudowanych i rozbudowanych (tylko w części dotyczącej rozbudowy). *c* Realizowane przez osoby fizyczne, fundacje, kościoły i związki wyznaniowe.

a Newly built. b Buildings newly built and expanded (only the expanded part is taken into consideration). c Realized by natural persons, foundations, churches and religious associations.

TABL. 8 (44). **MIESZKANIA ODDANE DO UŻYTKOWANIA W 2014 R.**
DWELLINGS COMPLETED IN 2014

WYSZCZEGÓLNIENIE *SPECIFICATION* gmina miejska *urban gmina* gmina miejsko-wiejska *urban-rural gmina* w tym miasto *of which city* gmina wiejska *rural gmina*	Ogółem *Total*				W tym w budynkach indywidualnych *Of which in private buildings*			
	mieszkania *dwellings*	izby *rooms*	powierzchnia użytkowa w m² *useful floor area in m²*		mieszkania *dwellings*	izby *rooms*	powierzchnia użytkowa w m² *useful floor area in m²*	
			mieszkań *dwellings*	przeciętna 1 mieszkania *average per dwelling*			mieszkań *dwellings*	przeciętna 1 mieszkania *average per dwelling*
W O J E W Ó D Z T W O ***V O I V O D S H I P***	**9749**	**46378**	**1178854**	**120,9**	**6836**	**37553**	**980469**	**143,4**
PODREGION ***(SUBREGION)*** **BIELSKI**	**1888**	**9758**	**243981**	**129,2**	**1690**	**9181**	**226145**	**133,8**
Powiat bielski	**415**	**2464**	**58492**	**140,9**	**415**	**2464**	**58492**	**140,9**
Gmina miejska:								
Szczyrk	8	52	1386	173,3	8	52	1386	173,3
Gminy miejsko-wiejskie:								
Czechowice-Dziedzice	83	490	11991	144,5	83	490	11991	144,5
w tym miasto	54	318	8164	151,2	54	318	8164	151,2
Wilamowice	56	331	8250	147,3	56	331	8250	147,3
w tym miasto	3	18	394	131,3	3	18	394	131,3
Gminy wiejskie:								
Bestwina	27	163	3482	129,0	27	163	3482	129,0
Buczkowice	28	159	3367	120,3	28	159	3367	120,3
Jasienica	90	542	13330	148,1	90	542	13330	148,1
Jaworze	26	161	3801	146,2	26	161	3801	146,2
Kozy	38	214	4816	126,7	38	214	4816	126,7
Porąbka	22	131	2675	121,6	22	131	2675	121,6
Wilkowice	37	221	5394	145,8	37	221	5394	145,8
Powiat cieszyński	**525**	**2926**	**71606**	**136,4**	**503**	**2825**	**67821**	**134,8**
Gminy miejskie:								
Cieszyn	47	257	5719	121,7	47	257	5719	121,7
Ustroń	49	238	7097	144,8	31	162	3830	123,5
Wisła	25	157	3694	147,8	25	157	3694	147,8
Gminy miejsko-wiejskie:								
Skoczów	68	369	8978	132,0	67	364	8883	132,6
w tym miasto	15	79	1854	123,6	14	74	1759	125,6
Strumień	60	362	9027	150,5	57	342	8604	150,9
w tym miasto	12	81	2100	175,0	12	81	2100	175,0
Gminy wiejskie:								
Brenna	78	412	10172	130,4	78	412	10172	130,4
Chybie	33	203	4552	137,9	33	203	4552	137,9
Dębowiec	15	87	2378	158,5	15	87	2378	158,5
Goleszów	36	193	4817	133,8	36	193	4817	133,8
Hażlach	37	193	5077	137,2	37	193	5077	137,2
Istebna	45	246	5050	112,2	45	246	5050	112,2
Zebrzydowice	32	209	5045	157,7	32	209	5045	157,7

TABL. 8 (44). **MIESZKANIA ODDANE DO UŻYTKOWANIA W 2014 R. (cd.)**
DWELLINGS COMPLETED IN 2014 (cont.)

WYSZCZEGÓLNIENIE *SPECIFICATION*	Ogółem *Total*				W tym w budynkach indywidualnych *Of which in private buildings*			
gmina miejska *urban gmina* / gmina miejsko-wiejska *urban-rural gmina* / w tym miasto *of which city* / gmina wiejska *rural gmina*	mieszkania *dwellings*	izby *rooms*	powierzchnia użytkowa w m^2 *useful floor area in m^2*		mieszkania *dwellings*	izby *rooms*	powierzchnia użytkowa w m^2 *useful floor area in m^2*	
			mieszkań *dwellings*	przeciętna 1 mieszkania *average per dwelling*			mieszkań *dwellings*	przeciętna 1 mieszkania *average per dwelling*
PODREGION *(SUBREGION)* BIELSKI (dok.) *(cont.)*								
Powiat żywiecki	**445**	**2344**	**60486**	**135,9**	**445**	**2344**	**60486**	**135,9**
Gmina miejska:								
Żywiec	48	279	7572	157,8	48	279	7572	157,8
Gminy wiejskie:								
Czernichów	33	143	3906	118,4	33	143	3906	118,4
Gilowice	26	136	3842	147,8	26	136	3842	147,8
Jeleśnia	40	214	5313	132,8	40	214	5313	132,8
Koszarawa	1	7	162	162,0	1	7	162	162,0
Lipowa	42	237	6139	146,2	42	237	6139	146,2
Łękawica	15	76	2031	135,4	15	76	2031	135,4
Łodygowice	76	416	10907	143,5	76	416	10907	143,5
Milówka	37	181	4354	117,7	37	181	4354	117,7
Radziechowy-Wieprz	36	199	4898	136,1	36	199	4898	136,1
Rajcza	23	114	3121	135,7	23	114	3121	135,7
Ślemień	11	55	1020	92,7	11	55	1020	92,7
Świnna	7	36	917	131,0	7	36	917	131,0
Ujsoły	18	80	1720	95,6	18	80	1720	95,6
Węgierska Górka	32	171	4584	143,3	32	171	4584	143,3
Miasto na prawach powiatu: ***City with powiat status:***								
Bielsko-Biała	**503**	**2024**	**53397**	**106,2**	**327**	**1548**	**39346**	**120,3**
PODREGION *(SUBREGION)* BYTOMSKI	**760**	**4118**	**103860**	**136,7**	**635**	**3561**	**92191**	**145,2**
Powiat lubliniecki	**217**	**1033**	**27437**	**126,4**	**174**	**869**	**24606**	**141,4**
Gmina miejska:								
Lubliniec	96	417	10296	107,3	53	253	7465	140,8
Gmina miejsko-wiejska:								
Woźniki	22	120	3377	153,5	22	120	3377	153,5
w tym miasto	7	35	961	137,3	7	35	961	137,3
Gminy wiejskie:								
Boronów	9	44	1187	131,9	9	44	1187	131,9
Ciasna	8	31	763	95,4	8	31	763	95,4
Herby	9	53	1220	135,6	9	53	1220	135,6
Kochanowice	17	90	2660	156,5	17	90	2660	156,5
Koszęcin	41	204	5484	133,8	41	204	5484	133,8
Pawonków	15	74	2450	163,3	15	74	2450	163,3

TABL. 8 (44). **MIESZKANIA ODDANE DO UŻYTKOWANIA W 2014 R. (cd.)**
DWELLINGS COMPLETED IN 2014 (cont.)

WYSZCZEGÓLNIENIE *SPECIFICATION*	Ogółem *Total*				W tym w budynkach indywidualnych *Of which in private buildings*			
gmina miejska *urban gmina*			powierzchnia użytkowa w m² *useful floor area in m²*				powierzchnia użytkowa w m² *useful floor area in m²*	
gmina miejsko-wiejska *urban-rural gmina*	mieszkania *dwellings*	izby *rooms*	mieszkań *dwellings*	przeciętna 1 mieszkania *average per dwelling*	mieszkania *dwellings*	izby *rooms*	mieszkań *dwellings*	przeciętna 1 mieszkania *average per dwelling*
w tym miasto *of which city*								
gmina wiejska *rural gmina*								
PODREGION *(SUBREGION)* BYTOMSKI (dok.) *(cont.)*								
Powiat tarnogórski	**444**	**2477**	**60166**	**135,5**	**376**	**2155**	**53380**	**142,0**
Gminy miejskie:								
Kalety	14	74	1533	109,5	14	74	1533	109,5
Miasteczko Śląskie ..	16	84	1942	121,4	16	84	1942	121,4
Radzionków	8	45	1216	152,0	8	45	1216	152,0
Tarnowskie Góry	238	1294	30957	130,1	172	983	24476	142,3
Gminy wiejskie:								
Krupski Młyn	4	26	530	132,5	4	26	530	132,5
Ożarowice	19	111	2783	146,5	19	111	2783	146,5
Świerklaniec	62	345	8346	134,6	60	334	8041	134,0
Tworóg	18	113	2411	133,9	18	113	2411	133,9
Zbrosławice	65	385	10448	160,7	65	385	10448	160,7
Miasta na prawach powiatu: ***Cities with powiat status:***								
Bytom	**66**	**400**	**10883**	**164,9**	**52**	**329**	**8831**	**169,8**
Piekary Śląskie	**33**	**208**	**5374**	**162,8**	**33**	**208**	**5374**	**162,8**
PODREGION *(SUBREGION)* CZĘSTOCHOWSKI	**953**	**5010**	**133544**	**140,1**	**830**	**4584**	**122539**	**147,6**
Powiat częstochowski	**384**	**2134**	**56629**	**147,5**	**383**	**2128**	**56515**	**147,6**
Gminy miejsko-wiejskie:								
Blachownia	35	186	5100	145,7	35	186	5100	145,7
w tym miasto	20	106	2749	137,5	20	106	2749	137,5
Koniecpol	16	88	2246	140,4	16	88	2246	140,4
w tym miasto	12	68	1669	139,1	12	68	1669	139,1
Gminy wiejskie:								
Dąbrowa Zielona	8	46	1068	133,5	8	46	1068	133,5
Janów	19	107	2736	144,0	18	101	2622	145,7
Kamienica Polska	16	93	2222	138,9	16	93	2222	138,9
Kłomnice	35	180	4323	123,5	35	180	4323	123,5
Konopiska	36	207	5241	145,6	36	207	5241	145,6
Kruszyna	15	82	1806	120,4	15	82	1806	120,4
Lelów	9	41	1086	120,7	9	41	1086	120,7
Mstów	26	146	3718	143,0	26	146	3718	143,0
Mykanów	55	314	8750	159,1	55	314	8750	159,1
Olsztyn	36	214	6493	180,4	36	214	6493	180,4
Poczesna	20	118	3337	166,9	20	118	3337	166,9
Przyrów	16	78	2268	141,8	16	78	2268	141,8
Rędziny	32	182	4821	150,7	32	182	4821	150,7
Starcza	10	52	1414	141,4	10	52	1414	141,4

TABL. 8 (44). **MIESZKANIA ODDANE DO UŻYTKOWANIA W 2014 R. (cd.)**
DWELLINGS COMPLETED IN 2014 (cont.)

WYSZCZEGÓLNIENIE *SPECIFICATION*	Ogółem *Total*				W tym w budynkach indywidualnych *Of which in private buildings*			
gmina miejska *urban gmina* / gmina miejsko-wiejska *urban-rural gmina* / w tym miasto *of which city* / gmina wiejska *rural gmina*	mieszkania *dwellings*	izby *rooms*	powierzchnia użytkowa w m² *useful floor area in m²*		mieszkania *dwellings*	izby *rooms*	powierzchnia użytkowa w m² *useful floor area in m²*	
			mieszkań *dwellings*	przeciętna 1 mieszkania *average per dwelling*			mieszkań *dwellings*	przeciętna 1 mieszkania *average per dwelling*
PODREGION *(SUBREGION)* CZĘSTOCHOWSKI (dok.) *(cont.)*								
Powiat kłobucki	**163**	**875**	**24301**	**149,1**	**163**	**875**	**24301**	**149,1**
Gminy miejsko-wiejskie:								
Kłobuck	45	258	7800	173,3	45	258	7800	173,3
w tym miasto	27	153	4812	178,2	27	153	4812	178,2
Krzepice	7	32	934	133,4	7	32	934	133,4
w tym miasto	4	22	616	154,0	4	22	616	154,0
Gminy wiejskie:								
Lipie	5	28	578	115,6	5	28	578	115,6
Miedźno	20	107	2827	141,4	20	107	2827	141,4
Opatów	12	71	1676	139,7	12	71	1676	139,7
Panki	7	37	1053	150,4	7	37	1053	150,4
Popów	14	78	2210	157,9	14	78	2210	157,9
Przystajń	11	56	1245	113,2	11	56	1245	113,2
Wręczyca Wielka	42	208	5978	142,3	42	208	5978	142,3
Powiat myszkowski	**104**	**569**	**15173**	**145,9**	**104**	**569**	**15173**	**145,9**
Gmina miejska:								
Myszków	27	154	4148	153,6	27	154	4148	153,6
Gminy miejsko-wiejskie:								
Koziegłowy	33	184	4919	149,1	33	184	4919	149,1
w tym miasto	4	20	552	138,0	4	20	552	138,0
Żarki	16	87	2159	134,9	16	87	2159	134,9
w tym miasto	11	72	1784	162,2	11	72	1784	162,2
Gminy wiejskie:								
Niegowa	7	40	1072	153,1	7	40	1072	153,1
Poraj	21	104	2875	136,9	21	104	2875	136,9
Miasto na prawach powiatu: ***City with powiat status:***								
Częstochowa	**302**	**1432**	**37441**	**124,0**	**180**	**1012**	**26550**	**147,5**
PODREGION *(SUBREGION)* GLIWICKI	**636**	**2773**	**77198**	**121,4**	**405**	**2052**	**62045**	**153,2**
Powiat gliwicki	**269**	**1259**	**37359**	**138,9**	**236**	**1135**	**34869**	**147,8**
Gminy miejskie:								
Knurów	68	292	7685	113,0	44	210	6303	143,3
Pyskowice	18	86	2490	138,3	18	86	2490	138,3
Gminy miejsko-wiejskie:								
Sośnicowice	25	114	4034	161,4	23	103	3830	166,5
w tym miasto	7	33	1086	155,1	5	22	882	176,4
Toszek	11	58	2107	191,5	11	58	2107	191,5
w tym miasto	2	10	417	208,5	2	10	417	208,5

TABL. 8 (44). **MIESZKANIA ODDANE DO UŻYTKOWANIA W 2014 R. (cd.)**
DWELLINGS COMPLETED IN 2014 (cont.)

WYSZCZEGÓLNIENIE *SPECIFICATION*	Ogółem *Total*				W tym w budynkach indywidualnych *Of which in private buildings*			
gmina miejska *urban gmina* / gmina miejsko-wiejska *urban-rural gmina* / w tym miasto *of which city* / gmina wiejska *rural gmina*	mieszkania *dwellings*	izby *rooms*	powierzchnia użytkowa w m^2 *useful floor area in m^2*		mieszkania *dwellings*	izby *rooms*	powierzchnia użytkowa w m^2 *useful floor area in m^2*	
			mieszkań *dwellings*	przeciętna 1 mieszkania *average per dwelling*			mieszkań *dwellings*	przeciętna 1 mieszkania *average per dwelling*
PODREGION *(SUBREGION)* GLIWICKI (dok.) *(cont.)*								
Powiat gliwicki (dok.) *(cont.)*								
Gminy wiejskie:								
Gierałtowice	54	265	7312	135,4	54	265	7312	135,4
Pilchowice	46	220	6367	138,4	40	194	5653	141,3
Rudziniec	31	148	5438	175,4	30	143	5248	174,9
Wielowieś	16	76	1926	120,4	16	76	1926	120,4
Miasta na prawach powiatu: ***Cities with powiat status:***								
Gliwice	**132**	**652**	**19526**	**147,9**	**93**	**533**	**16529**	**177,7**
Zabrze	**235**	**862**	**20313**	**86,4**	**76**	**384**	**10647**	**140,1**
PODREGION *(SUBREGION)* KATOWICKI	**1988**	**6706**	**161845**	**81,4**	**426**	**2212**	**61022**	**143,2**
Miasta na prawach powiatu: ***Cities with powiat status:***								
Chorzów	**304**	**991**	**25179**	**82,8**	**26**	**140**	**4554**	**175,2**
Katowice	**1314**	**3968**	**90187**	**68,6**	**161**	**784**	**21379**	**132,8**
Mysłowice	**196**	**891**	**24468**	**124,8**	**114**	**623**	**17521**	**153,7**
Ruda Śląska	**117**	**624**	**15868**	**135,6**	**99**	**516**	**13547**	**136,8**
Siemianowice Śląskie	**49**	**187**	**4852**	**99,0**	**18**	**104**	**2730**	**151,7**
Świętochłowice	**8**	**45**	**1291**	**161,4**	**8**	**45**	**1291**	**161,4**
PODREGION *(SUBREGION)* RYBNICKI	**1236**	**6667**	**162248**	**131,3**	**1158**	**6366**	**156729**	**135,3**
Powiat raciborski	**111**	**653**	**18594**	**167,5**	**111**	**653**	**18594**	**167,5**
Gmina miejska:								
Racibórz	32	184	5227	163,3	32	184	5227	163,3
Gminy miejsko-wiejskie:								
Krzanowice	5	31	1042	208,4	5	31	1042	208,4
w tym miasto	2	11	402	201,0	2	11	402	201,0
Kuźnia Raciborska	11	66	1732	157,5	11	66	1732	157,5
w tym miasto	3	17	361	120,3	3	17	361	120,3
Gminy wiejskie:								
Kornowac	18	101	2583	143,5	18	101	2583	143,5
Krzyżanowice	11	66	1849	168,1	11	66	1849	168,1
Nędza	16	95	3131	195,7	16	95	3131	195,7
Pietrowice Wielkie	12	70	1749	145,8	12	70	1749	145,8
Rudnik	6	40	1281	213,5	6	40	1281	213,5

TABL. 8 (44). **MIESZKANIA ODDANE DO UŻYTKOWANIA W 2014 R. (cd.)**
DWELLINGS COMPLETED IN 2014 (cont.)

WYSZCZEGÓLNIENIE *SPECIFICATION*	Ogółem *Total*				W tym w budynkach indywidualnych *Of which in private buildings*			
gmina miejska *urban gmina* / gmina miejsko-wiejska *urban-rural gmina* / w tym miasto *of which city* / gmina wiejska *rural gmina*	mieszkania *dwellings*	izby *rooms*	powierzchnia użytkowa w m^2 *useful floor area in m^2*		mieszkania *dwellings*	izby *rooms*	powierzchnia użytkowa w m^2 *useful floor area in m^2*	
			mieszkań *dwellings*	przeciętna 1 mieszkania *average per dwelling*			mieszkań *dwellings*	przeciętna 1 mieszkania *average per dwelling*
PODREGION *(SUBREGION)* RYBNICKI (dok.) *(cont.)*								
Powiat rybnicki	**189**	**1004**	**22091**	**116,9**	**189**	**1004**	**22091**	**116,9**
Gmina miejsko-wiejska:								
Czerwionka--Leszczyny	71	353	7915	111,5	71	353	7915	111,5
w tym miasto	28	127	2708	96,7	28	127	2708	96,7
Gminy wiejskie:								
Gaszowice	34	185	4342	127,7	34	185	4342	127,7
Jejkowice	15	95	1943	129,5	15	95	1943	129,5
Lyski	29	144	3277	113,0	29	144	3277	113,0
Świerklany	40	227	4614	115,4	40	227	4614	115,4
Powiat wodzisławski	**294**	**1712**	**47385**	**161,2**	**289**	**1686**	**46712**	**161,6**
Gminy miejskie:								
Pszów	11	67	1634	148,5	11	67	1634	148,5
Radlin	20	116	3342	167,1	20	116	3342	167,1
Rydułtowy	29	175	4266	147,1	28	167	4007	143,1
Wodzisław Śląski	63	366	10201	161,9	63	366	10201	161,9
Gminy wiejskie:								
Godów	40	218	6917	172,9	40	218	6917	172,9
Gorzyce	71	424	11681	164,5	68	408	11298	166,1
Lubomia	14	82	2016	144,0	13	80	1985	152,7
Marklowice	22	121	2900	131,8	22	121	2900	131,8
Mszana	24	143	4428	184,5	24	143	4428	184,5
Miasta na prawach powiatu: ***Cities with powiat status:***								
Jastrzębie-Zdrój	**162**	**928**	**24696**	**152,4**	**140**	**810**	**22858**	**163,3**
Rybnik	**339**	**1640**	**33743**	**99,5**	**297**	**1505**	**31501**	**106,1**
Żory	**141**	**730**	**15739**	**111,6**	**132**	**708**	**14973**	**113,4**
PODREGION *(SUBREGION)* SOSNOWIECKI	**1070**	**5229**	**134715**	**125,9**	**783**	**4365**	**118321**	**151,1**
Powiat będziński	**318**	**1645**	**43200**	**135,8**	**234**	**1378**	**37017**	**158,2**
Gminy miejskie:								
Będzin	136	561	13997	102,9	52	294	7814	150,3
Czeladź	16	94	2532	158,3	16	94	2532	158,3
Sławków	16	103	2599	162,4	16	103	2599	162,4
Wojkowice	15	86	2272	151,5	15	86	2272	151,5
Gmina miejsko-wiejska:								
Siewierz	35	222	6653	190,1	35	222	6653	190,1
w tym miasto	14	100	3252	232,3	14	100	3252	232,3

TABL. 8 (44). **MIESZKANIA ODDANE DO UŻYTKOWANIA W 2014 R. (cd.)**
DWELLINGS COMPLETED IN 2014 (cont.)

WYSZCZEGÓLNIENIE *SPECIFICATION* gmina miejska *urban gmina* gmina miejsko-wiejska *urban-rural gmina* w tym miasto *of which city* gmina wiejska *rural gmina*	Ogółem *Total*				W tym w budynkach indywidualnych *Of which in private buildings*			
	mieszkania *dwellings*	izby *rooms*	powierzchnia użytkowa w m² *useful floor area in m²*		mieszkania *dwellings*	izby *rooms*	powierzchnia użytkowa w m² *useful floor area in m²*	
			mieszkań *dwellings*	przeciętna 1 mieszkania *average per dwelling*			mieszkań *dwellings*	przeciętna 1 mieszkania *average per dwelling*
PODREGION *(SUBREGION)* SOSNOWIECKI (dok.) *(cont.)*								
Powiat będziński (dok.) *(cont.)*								
Gminy wiejskie:								
Bobrowniki	48	282	7043	146,7	48	282	7043	146,7
Mierzęcice	9	51	1443	160,3	9	51	1443	160,3
Psary	43	246	6661	154,9	43	246	6661	154,9
Powiat zawierciański ...	**250**	**1220**	**29751**	**119,0**	**155**	**919**	**26352**	**170,0**
Gminy miejskie:								
Poręba	8	47	1121	140,1	8	47	1121	140,1
Zawiercie	132	532	10518	79,7	37	231	7119	192,4
Gminy miejsko-wiejskie:								
Łazy	39	220	6120	156,9	39	220	6120	156,9
w tym miasto	8	39	1060	132,5	8	39	1060	132,5
Ogrodzieniec	20	117	3330	166,5	20	117	3330	166,5
w tym miasto	5	31	994	198,8	5	31	994	198,8
Pilica	13	80	2174	167,2	13	80	2174	167,2
w tym miasto	5	27	622	124,4	5	27	622	124,4
Szczekociny	9	45	1024	113,8	9	45	1024	113,8
w tym miasto	2	10	220	110,0	2	10	220	110,0
Gminy wiejskie:								
Irządze	2	13	443	221,5	2	13	443	221,5
Kroczyce	11	66	1996	181,5	11	66	1996	181,5
Włodowice	9	60	2023	224,8	9	60	2023	224,8
Żarnowiec	7	40	1002	143,1	7	40	1002	143,1
Miasta na prawach powiatu: ***Cities with powiat status:***								
Dąbrowa Górnicza	**186**	**931**	**23467**	**126,2**	**154**	**839**	**21775**	**141,4**
Jaworzno	**165**	**753**	**21519**	**130,4**	**120**	**641**	**18637**	**155,3**
Sosnowiec	**151**	**680**	**16778**	**111,1**	**120**	**588**	**14540**	**121,2**

TABL. 8 (44). **MIESZKANIA ODDANE DO UŻYTKOWANIA W 2014 R. (dok.)**
DWELLINGS COMPLETED IN 2014 (cont.)

WYSZCZEGÓLNIENIE *SPECIFICATION* gmina miejska *urban gmina* gmina miejsko-wiejska *urban-rural gmina* w tym miasto *of which city* gmina wiejska *rural gmina*	Ogółem *Total*				W tym w budynkach indywidualnych *Of which in private buildings*			
	mieszkania *dwellings*	izby *rooms*	powierzchnia użytkowa w m^2 *useful floor area in m^2*		mieszkania *dwellings*	izby *rooms*	powierzchnia użytkowa w m^2 *useful floor area in m^2*	
			mieszkań *dwellings*	przeciętna 1 mieszkania *average per dwelling*			mieszkań *dwellings*	przeciętna 1 mieszkania *average per dwelling*
PODREGION *(SUBREGION)* TYSKI	**1218**	**6117**	**161463**	**132,6**	**909**	**5232**	**141477**	**155,6**
Powiat bieruńsko-lędziński	**274**	**1264**	**32368**	**118,1**	**181**	**992**	**27370**	**151,2**
Gminy miejskie:								
Bieruń	77	350	7964	103,4	45	248	6229	138,4
Imielin	38	210	6053	159,3	38	210	6053	159,3
Lędziny	94	344	8116	86,3	33	174	4853	147,1
Gminy wiejskie:								
Bojszowy	46	254	7170	155,9	46	254	7170	155,9
Chełm Śląski	19	106	3065	161,3	19	106	3065	161,3
Powiat mikołowski	**326**	**1847**	**49962**	**153,3**	**313**	**1789**	**48689**	**155,6**
Gminy miejskie:								
Łaziska Górne	43	238	6623	154,0	43	238	6623	154,0
Mikołów	126	717	20417	162,0	120	686	19797	165,0
Orzesze	69	396	10149	147,1	69	396	10149	147,1
Gminy wiejskie:								
Ornontowice	22	126	3484	158,4	19	111	3107	163,5
Wyry	66	370	9289	140,7	62	358	9013	145,4
Powiat pszczyński	**293**	**1714**	**45632**	**155,7**	**270**	**1616**	**43449**	**160,9**
Gmina miejsko-wiejska:								
Pszczyna	120	728	21007	175,1	119	723	20828	175,0
w tym miasto	39	253	6569	168,4	39	253	6569	168,4
Gminy wiejskie:								
Goczałkowice-Zdrój	16	97	2438	152,4	11	67	1773	161,2
Kobiór	12	81	2454	204,5	12	81	2454	204,5
Miedźna	31	179	4634	149,5	31	179	4634	149,5
Pawłowice	66	345	8153	123,5	49	282	6814	139,1
Suszec	48	284	6946	144,7	48	284	6946	144,7
Miasto na prawach powiatu: ***City with powiat status:***								
Tychy	**325**	**1292**	**33501**	**103,1**	**145**	**835**	**21969**	**151,5**

TABL. 9 (45). **WYBRANE WSKAŹNIKI W ZAKRESIE MIESZKAŃ ODDANYCH DO UŻYTKOWANIA W 2014 R.**
SELECTED INDICES OF DWELLINGS COMPLETED IN 2014

WYSZCZEGÓLNIENIE *SPECIFICATION*	Mieszkania *Dwellings*		Izby na 1000 ludności *Rooms per 1000 population*	Przeciętna powierzchnia użytkowa 1 mieszkania w m^2 *Average useful floor area per dwelling in m^2*	
	na 1000 ludności *per 1000 population*	na 1000 zawartych małżeństw *per 1000 marriages contracted*		ogółem *total*	w budownictwie indywidualnym *in private buildings*
W O J E W Ó D Z T W O ..... ***V O I V O D S H I P***	**2,1**	**428**	**10,1**	**120,9**	**143,4**
Podregion *(Subregion)* bielski	**2,8**	**566**	**14,7**	**129,2**	**133,8**
Powiaty: *Powiats:*					
bielski	2,6	481	15,3	140,9	140,9
cieszyński	3,0	568	16,5	136,4	134,8
żywiecki	2,9	610	15,3	135,9	135,9
Miasto na prawach powiatu: *City with powiat status:*					
Bielsko-Biała	2,9	615	11,7	106,2	120,3
Podregion *(Subregion)* bytomski	**1,7**	**350**	**9,2**	**136,7**	**145,2**
Powiaty: *Powiats:*					
lubliniecki	2,8	532	13,4	126,4	141,4
tarnogórski	3,2	691	17,9	135,5	142,0
Miasta na prawach powiatu: *Cities with powiat status:*					
Bytom	0,4	83	2,3	164,9	169,8
Piekary Śląskie	0,6	103	3,7	162,8	162,8
Podregion *(Subregion)* częstochowski	**1,8**	**393**	**9,6**	**140,1**	**147,6**
Powiaty: *Powiats:*					
częstochowski	2,8	624	15,8	147,5	147,6
kłobucki	1,9	377	10,2	149,1	149,1
myszkowski	1,4	305	7,9	145,9	145,9
Miasto na prawach powiatu: *City with powiat status:*					
Częstochowa	1,3	292	6,2	124,0	147,5
Podregion *(Subregion)* gliwicki	**1,3**	**269**	**5,8**	**121,4**	**153,2**
Powiat gliwicki	2,3	508	10,9	138,9	147,8
Miasta na prawach powiatu: *Cities with powiat status:*					
Gliwice	0,7	134	3,5	147,9	177,7
Zabrze	1,3	277	4,8	86,4	140,1

TABL. 9 (45). **WYBRANE WSKAŹNIKI W ZAKRESIE MIESZKAŃ ODDANYCH DO UŻYTKOWANIA W 2014 R. (dok.)**
SELECTED INDICES OF DWELLINGS COMPLETED IN 2014 (cont.)

WYSZCZEGÓLNIENIE *SPECIFICATION*	Mieszkania *Dwellings*		Izby na 1000 ludności *Rooms per 1000 population*	Przeciętna powierzchnia użytkowa 1 mieszkania w m^2 *Average useful floor area per dwelling in m^2*	
	na 1000 ludności *per 1000 population*	na 1000 zawartych małżeństw *per 1000 marriages contracted*		ogółem *total*	w budownictwie indywidualnym *in private buildings*
Podregion *(Subregion)* katowicki	**2,6**	**548**	**8,9**	**81,4**	**143,2**
Miasta na prawach powiatu: *Cities with powiat status:*					
Chorzów	2,8	606	9,0	82,8	175,2
Katowice	4,3	928	13,1	68,6	132,8
Mysłowice	2,6	495	11,9	124,8	153,7
Ruda Śląska	0,8	155	4,4	135,6	136,8
Siemianowice Śląskie	0,7	160	2,7	99,0	151,7
Świętochłowice	0,2	32	0,9	161,4	161,4
Podregion *(Subregion)* rybnicki	**1,9**	**343**	**10,5**	**131,3**	**135,3**
Powiaty: *Powiats:*					
raciborski	1,0	216	6,0	167,5	167,5
rybnicki	2,5	387	13,0	116,9	116,9
wodzisławski	1,9	322	10,8	161,2	161,6
Miasta na prawach powiatu: *Cities with powiat status:*					
Jastrzębie-Zdrój	1,8	356	10,2	152,4	163,3
Rybnik	2,4	391	11,7	99,5	106,1
Żory	2,3	386	11,8	111,6	113,4
Podregion *(Subregion)* sosnowiecki	**1,5**	**344**	**7,5**	**125,9**	**151,1**
Powiaty: *Powiats:*					
będziński	2,1	479	10,9	135,8	158,2
zawierciański	2,1	466	10,1	119,0	170,0
Miasta na prawach powiatu: *Cities with powiat status:*					
Dąbrowa Górnicza	1,5	358	7,5	126,2	141,4
Jaworzno	1,8	349	8,0	130,4	155,3
Sosnowiec	0,7	166	3,2	111,1	121,2
Podregion *(Subregion)* tyski	**3,1**	**570**	**15,6**	**132,6**	**155,6**
Powiaty: *Powiats:*					
bieruńsko-lędziński	4,7	873	21,5	118,1	151,2
mikołowski	3,4	629	19,2	153,3	155,6
pszczyński	2,7	486	15,7	155,7	160,9
Miasto na prawach powiatu: *City with powiat status:*					
Tychy	2,5	462	10,0	103,1	151,5

TABL. 10 (46). **MIESZKANIA ODDANE DO UŻYTKOWANIA WEDŁUG FORM BUDOWNICTWA W 2014 R.**
DWELLINGS COMPLETED BY FORMS OF CONSTRUCTION IN 2014

WYSZCZEGÓLNIENIE *SPECIFICATION*	Mieszkania *Dwellings*				Powierzchnia użytkowa mieszkań w m² *Useful floor area of dwellings in m²*			
	ogółem *total*	w tym budownictwo *of which construction*			ogółem *total*	w tym budownictwo *of which construction*		
		spółdzielcze *cooperative*	przeznaczone na sprzedaż lub wynajem *for sale or rent*	indywidualne *private*		spółdzielcze *cooperative*	przeznaczone na sprzedaż lub wynajem *for sale or rent*	indywidualne *private*
W O J E W Ó D Z T W O ***V O I V O D S H I P***	**9749**	**24**	**2640**	**6836**	**1178854**	**1314**	**186178**	**980469**
Podregion *(Subregion)* bielski	**1888**	–	**198**	**1690**	**243981**	–	**17836**	**226145**
Powiaty: *Powiats:*								
bielski	415	–	–	415	58492	–	–	58492
cieszyński	525	–	22	503	71606	–	3785	67821
żywiecki	445	–	–	445	60486	–	–	60486
Miasto na prawach powiatu: *City with powiat status:*								
Bielsko-Biała	503	–	176	327	53397	–	14051	39346
Podregion *(Subregion)* bytomski	**760**	–	**93**	**635**	**103860**	–	**10047**	**92191**
Powiaty: *Powiats:*								
lubliniecki	217	–	23	174	27437	–	1911	24606
tarnogórski	444	–	56	376	60166	–	6084	53380
Miasta na prawach powiatu: *Cities with powiat status:*								
Bytom	66	–	14	52	10883	–	2052	8831
Piekary Śląskie	33	–	–	33	5374	–	–	5374
Podregion *(Subregion)* częstochowski	**953**	**24**	**98**	**830**	**133544**	**1314**	**9577**	**122539**
Powiaty: *Powiats:*								
częstochowski	384	–	–	383	56629	–	–	56515
kłobucki	163	–	–	163	24301	–	–	24301
myszkowski	104	–	–	104	15173	–	–	15173
Miasto na prawach powiatu: *City with powiat status:*								
Częstochowa	302	24	98	180	37441	1314	9577	26550
Podregion *(Subregion)* gliwicki	**636**	–	**207**	**405**	**77198**	–	**13771**	**62045**
Powiat gliwicki	269	–	9	236	37359	–	1108	34869
Miasta na prawach powiatu: *Cities with powiat status:*								
Gliwice	132	–	39	93	19526	–	2997	16529
Zabrze	235	–	159	76	20313	–	9666	10647

TABL. 10 (46). **MIESZKANIA ODDANE DO UŻYTKOWANIA WEDŁUG FORM BUDOWNICTWA W 2014 R. (dok.)**
DWELLINGS COMPLETED BY FORMS OF CONSTRUCTION IN 2014 (cont.)

WYSZCZEGÓLNIENIE *SPECIFICATION*	Mieszkania *Dwellings*				Powierzchnia użytkowa mieszkań w m^2 *Useful floor area of dwellings in m^2*			
	ogółem *total*	w tym budownictwo *of which construction*			ogółem *total*	w tym budownictwo *of which construction*		
		spółdzielcze *cooperative*	przeznaczone na sprzedaż lub wynajem *for sale or rent*	indywidualne *private*		spółdzielcze *cooperative*	przeznaczone na sprzedaż lub wynajem *for sale or rent*	indywidualne *private*
Podregion *(Subregion)* katowicki	**1988**	–	**1525**	**426**	**161845**	–	**99036**	**61022**
Miasta na prawach powiatu: *Cities with powiat status:*								
Chorzów	304	–	259	26	25179	–	19309	4554
Katowice	1314	–	1153	161	90187	–	68808	21379
Mysłowice	196	–	82	114	24468	–	6947	17521
Ruda Śląska	117	–	18	99	15868	–	2321	13547
Siemianowice Śląskie	49	–	13	18	4852	–	1651	2730
Świętochłowice	8	–	–	8	1291	–	–	1291
Podregion *(Subregion)* rybnicki	**1236**	–	**72**	**1158**	**162248**	–	**5301**	**156729**
Powiaty: *Powiats:*								
raciborski	111	–	–	111	18594	–	–	18594
rybnicki	189	–	–	189	22091	–	–	22091
wodzisławski	294	–	5	289	47385	–	673	46712
Miasta na prawach powiatu: *Cities with powiat status:*								
Jastrzębie-Zdrój	162	–	22	140	24696	–	1838	22858
Rybnik	339	–	36	297	33743	–	2024	31501
Żory	141	–	9	132	15739	–	766	14973
Podregion *(Subregion)* sosnowiecki	**1070**	–	**191**	**783**	**134715**	–	**12869**	**118321**
Powiaty: *Powiats:*								
będziński	318	–	84	234	43200	–	6183	37017
zawierciański	250	–	–	155	29751	–	–	26352
Miasta na prawach powiatu: *Cities with powiat status:*								
Dąbrowa Górnicza	186	–	32	154	23467	–	1692	21775
Jaworzno	165	–	44	120	21519	–	2756	18637
Sosnowiec	151	–	31	120	16778	–	2238	14540
Podregion *(Subregion)* tyski	**1218**	–	**256**	**909**	**161463**	–	**17741**	**141477**
Powiaty: *Powiats:*								
bieruńsko-lędziński	274	–	93	181	32368	–	4998	27370
mikołowski	326	–	13	313	49962	–	1273	48689
pszczyński	293	–	23	270	45632	–	2183	43449
Miasto na prawach powiatu: *City with powiat status:*								
Tychy	325	–	127	145	33501	–	9287	21969

DZIAŁ VII

EDUKACJA I WYCHOWANIE

Uwagi ogólne

1. System edukacji w Polsce funkcjonuje zgodnie z ustawą z dnia 7 IX 1991 r. o systemie oświaty (tekst jednolity Dz. U. z 2004 r. Nr 256, poz. 2572, z późniejszymi zmianami) oraz ustawą z dnia 27 VII 2005 r. – Prawo o szkolnictwie wyższym (Dz. U. Nr 164, poz. 1365, z późniejszymi zmianami).

2. Z dniem 1 IX 1999 r. rozpoczęto wprowadzanie reformy ustroju szkolnego, której zasady reguluje ustawa z dnia 8 I 1999 r. – Przepisy wprowadzające reformę ustroju szkolnego (Dz. U. Nr 12, poz. 96, z późniejszymi zmianami).
W wyniku wdrażania nowego systemu edukacji:

– od roku szkolnego 1999/2000 w miejsce 8-letnich szkół podstawowych powstały 6-letnie szkoły podstawowe i 3-letnie gimnazja, w których nauka jest obowiązkowa,

– od roku szkolnego 2002/03 zaczął funkcjonować system szkół ponadgimnazjalnych, obejmujący: 2-3 letnie zasadnicze szkoły zawodowe, 3-letnie licea ogólnokształcące, 3-letnie licea profilowane i 4-letnie technika oraz w roku szkolnym 2004/05 – dla absolwentów zasadniczych szkół zawodowych – 2-letnie uzupełniające licea ogólnokształcące i 3-letnie technika uzupełniające oraz 3-letnie szkoły przysposabiające do pracy; ponadto do szkół ponadgimnazjalnych zalicza się szkoły artystyczne dające uprawnienia zawodowe oraz szkoły policealne. Od roku szkolnego 2012/13 zaprzestany został nabór do klas pierwszych w: liceach profilowanych i uzupełniających liceach ogólnokształcących dla młodzieży i dorosłych, technikach uzupełniających dla młodzieży i od roku szkolnego 2013/14 – technikach uzupełniających dla dorosłych oraz od roku szkolnego 2012/13 również zasadniczych szkołach zawodowych i technikach dla dorosłych – stopniowa likwidacja.

3. Ponadto od 1 IX 2011 r. wprowadzono obowiązek odbycia rocznego przygotowania przedszkolnego przez dzieci w wieku 5 lat, a w latach 2004/05–2010/11 w wieku 6 lat w placówkach wychowania przedszkolnego, tj. w oddziałach przedszkolnych w szkołach podstawowych i przedszkolach (łącznie ze specjalnymi) oraz od roku szkolnego 2008/09 – w zespołach wychowania przedszkolnego i punktach przedszkolnych.

Od roku szkolnego 2009/10–2013/14 dzieci 6-letnie na wniosek rodziców mogły rozpocząć naukę w I klasie szkoły podstawowej. Od roku szkolnego 2014/15 do I klasy szkoły podstawowej obowiązkowo poszły dzieci 6-letnie urodzone w pierwszej połowie 2008 r.

CHAPTER VII

EDUCATION

General notes

1. *The educational system in Poland functions according to the Education System Act dated 7 IX 1991 (uniform text Journal of Laws 2004 No. 256, item 2572, with later amendments) and the Higher Education Act dated 27 VII 2005 (Journal of Laws No. 164, item 1365, with later amendments).*

2. *On 1 IX 1999 the introduction of school system's reform was initiated, the rules of which were regulated by the Act of 8 I 1999 – Regulations introducing the reform of school system (Journal of Laws No. 12, item 96, with later amendments).*
As a result of introduction of new educational system:

– since the 1999/2000 school year instead of 8-year primary schools, 6-year primary schools and 3-year lower secondary schools were established, education in which is compulsory,

– since the 2002/03 school year a system of upper secondary schools started to function, including: 2-3-year basic vocational schools, 3-year general secondary schools, 3-year specialized secondary schools, and 4-year technical secondary schools and in the 2004/05 school year – for graduates of basic vocational schools 2-year supplementary general secondary schools and 3-year supplementary technical secondary schools and 3-year special job-training schools; moreover, upper secondary schools include art schools leading to professional certification and post-secondary schools. Since the 2012/13 school year there is no recruitment to the 1st grades in: specialized secondary schools and supplementary general schools for youth and adults, supplementary technical secondary schools for youth and since the 2013/14 school year – supplementary technical secondary schools for adults as well as since the 2012/13 school year also basic vocational schools and technical secondary schools for adults – gradually phased out.

3. *Moreover, since 1 IX 2011 an obligatory 1-year pre-primary education has been introduced for children at the age of 5 and in 2004/05–2010/11 school years children at the age of 6 in pre-primary education establishments i.e. in pre-primary sections of primary schools and nursery schools (including special schools) as well as since the 2008/09 school year in pre-primary education groups and pre-primary points.*

From the 2009/10 school year to the 2013/14 school year, upon the request of parents, children at the age of 6 can start education in the first grade of primary school. In the 2014/2015 school year, children at the age of 6 born in the first half of 2008 were required to go to the school.

4. Prezentowane w dziale dane dotyczą: wychowania przedszkolnego, szkół dla dzieci i młodzieży (podstawowych, gimnazjów, ponadpodstawowych i ponadgimnazjalnych), policealnych oraz szkół dla dorosłych (podstawowych, gimnazjalnych, ponadpodstawowych i ponadgimnazjalnych). Od roku 2010/11 przestał funkcjonować system szkół ponadpodstawowych.

5. Dane obejmują szkoły i placówki prowadzone przez jednostki administracji centralnej (rządowej), jednostki samorządu terytorialnego (gminy, powiaty i województwa) oraz inne osoby prawne i fizyczne.

6. Szkoły i placówki mogą być publiczne, niepubliczne o uprawnieniach szkoły publicznej i niepubliczne. Szkoła niepubliczna może uzyskać uprawnienia szkoły publicznej, jeżeli realizuje minimum programowe oraz stosuje zasady klasyfikowania i promowania uczniów ustalone przez Ministra Edukacji Narodowej, umożliwiające uzyskanie świadectw lub dyplomów państwowych. Jednostki administracji centralnej (rządowej) i jednostki samorządu terytorialnego mogą prowadzić tylko szkoły publiczne. Szkoły podstawowe i gimnazja mogą być tylko publiczne lub niepubliczne o uprawnieniach szkół publicznych.

7. Szkoły dla dzieci i młodzieży obejmują:
1) szkoły podstawowe, spośród których wyróżnia się:
   a) szkoły sportowe i mistrzostwa sportowego (bez szkół specjalnych),
   b) szkoły filialne (bez szkół specjalnych),
   c) „małe szkoły" (bez szkół specjalnych), organizowane od roku szkolnego 2001/02, prowadzące klasy I–III dla uczniów, którzy mają utrudniony dostęp do szkół (głównie ze względu na znaczną odległość od miejsca zamieszkania),
   d) szkoły artystyczne niedające uprawnień zawodowych (bez szkół specjalnych), realizujące jednocześnie program szkoły podstawowej,
   e) szkoły specjalne;
2) gimnazja, spośród których wyróżnia się:
   a) gimnazja sportowe i mistrzostwa sportowego (bez szkół specjalnych),
   b) gimnazja przysposabiające do pracy na podbudowie programowej VI klasy szkoły podstawowej (od roku szkolnego 2003/04 gimnazja z oddziałami przysposabiającymi do pracy),
   c) gimnazja specjalne;
3) zasadnicze szkoły zawodowe;
4) licea ogólnokształcące, w tym szkoły sportowe i mistrzostwa sportowego;

4. *Data presented in the chapter are related to: pre-primary education, schools for children and youth [primary, lower secondary, upper secondary (post-primary) schools and upper secondary schools], post-secondary schools and schools for adults [primary, lower secondary, upper secondary (post-primary) schools and upper secondary schools]. From the 2010/11 school year the system of upper secondary (post-primary) schools has ceased to function.*

5. *Data include schools and establishments managed by central (government) units and local government units (gminas, powiats and voivodships), as well as by other legal and natural persons.*

6. *Schools and establishments may be public, non-public with the competence of a public school, and non-public. A non-public school can obtain the competence of a public school, if it implements the programme minimum as well as applies the principles of classifying and promoting pupils and students as established by the Minister of National Education, allowing students to obtain state certificates or diplomas. Central (government) entities and local government units can only administer public schools. Primary schools and lower secondary schools can be administered either as public schools, or non-public schools with the competence of public schools.*

7. Schools for children and youth *include:*
1) primary schools, of which:
   a) sports schools and athletic schools (excluding special schools),
   b) branch schools (excluding special schools),
   c) "small schools" (excluding special schools) organized since the 2001/02 school year, comprising grades 1–3 for children who have limited access to schools (primarily due to distance from place of residence),
   d) art schools not leading to professional certification (excluding special schools) simultaneously conducting a primary school programme,
   e) special schools;
2) lower secondary schools, of which:
   a) sports schools and athletic schools (excluding special schools),
   b) job-training schools on the basis of 6th grade of primary school (from the 2003/04 school year schools with job training sections),
   c) special schools;
3) basic vocational schools;
4) general secondary schools, of which sports schools and athletic schools;

5) od roku szkolnego 2014/15 zlikwidowane uzupełniające licea ogólnokształcące;
6) od roku szkolnego 2014/15 zlikwidowane licea profilowane; wykazani są wyłącznie absolwenci z roku szkolnego 2013/14;
7) technika;
8) od roku szkolnego 2014/15 zlikwidowane technika uzupełniające; wykazani są wyłącznie absolwenci z roku szkolnego 2013/14;
9) ogólnokształcące szkoły artystyczne dające uprawnienia zawodowe;
10) szkoły specjalne przysposabiające do pracy.

8. Szkoły policealne – kształcące w formie dziennej, wieczorowej, zaocznej, stacjonarnej i na odległość obejmują:
1) policealne szkoły zawodowe (1-, 2- lub 3-letnie), łącznie ze szkołami specjalnymi,
2) nauczycielskie kolegia języków obcych oraz kolegia nauczycielskie (w których absolwentom nie nadaje się tytułu licencjata), prowadzone przez wydziały edukacji wojewódzkich urzędów marszałkowskich,
3) kolegia pracowników służb społecznych (3-letnie) od roku szkolnego 2005/06.
Z dniem 1 września 2005 r. organy prowadzące dotychczasowe szkoły policealne i szkoły pomaturalne przekształciły w szkoły policealne (ustawa o systemie oświaty).

9. Szkoły dla dorosłych – kształcące w formie stacjonarnej (dziennej, wieczorowej), zaocznej oraz na odległość – obejmują:
1) szkoły podstawowe dla dorosłych;
2) gimnazja dla dorosłych;
3) zasadnicze szkoły zawodowe dla dorosłych – stopniowo likwidowane; w roku szkolnym 2012/13 po raz pierwszy brak naboru do klas pierwszych;
4) licea ogólnokształcące dla dorosłych;
5) od roku szkolnego 2014/15 zlikwidowane uzupełniające licea ogólnokształcące dla dorosłych; wykazani są wyłącznie absolwenci z roku szkolnego 2013/14;
6) licea profilowane dla dorosłych – stopniowo likwidowane; w roku szkolnym 2012/13 po raz pierwszy brak naboru do klas pierwszych;
7) technika dla dorosłych – stopniowo likwidowane; w roku szkolnym 2012/13 po raz pierwszy brak naboru do klas pierwszych;
8) technika uzupełniające dla dorosłych – stopniowo likwidowane; w roku szkolnym 2013/14 po raz pierwszy brak naboru do klas pierwszych.

5) since the 2014/15 school year supplementary general secondary schools – phased out;
6) since the 2014/15 school year specialized secondary schools – phased out; only graduates from the 2013/14 school year are presented;
7) technical secondary schools;
8) since the 2014/15 school year supplementary technical secondary schools – phased out; only graduates from the 2013/14 school year are presented;
9) general art schools leading to professional certification;
10) special job-training schools.

***8. Post-secondary schools** – educating in day, evening, weekend, full-time and distance form which include:*
1) post-secondary vocational schools (1-, 2- or 3-year), including special schools;
2) foreign language teacher training colleges as well as teacher training colleges (in which graduates do not receive a title of licentiate) conducted by education departments of voivodship marshals' offices,
3) colleges of social work (3-year) since the 2005/06 school year.

***9. Schools for adults** educating in full-time (day, evening), weekend and distance form which include:*
1) primary schools for adults;
2) lower secondary schools for adults;
3) basic vocational schools for adults – gradually phased out; in the 2012/13 school year for the first time there was no recruitment to the 1st grade;
4) general secondary schools for adults;
5) since the 2014/15 school year supplementary general secondary schools for adults – phased out; only graduates from the 2013/14 school year are presented;
6) specialized secondary schools for adults – gradually phased out; in the 2012/13 school year for the first time there was no recruitment to the 1st grade;
7) technical secondary schools for adults – gradually phased out; in the 2012/13 school year for the first time there was no recruitment to the 1st grade;
8) supplementary technical secondary schools for adults – gradually phased out; in the 2013/14 school year for the first time there was no recruitment to the 1st grade.

10. Szkoły specjalne organizowane są dla dzieci i młodzieży ze specjalnymi potrzebami edukacyjnymi, w tym dla młodzieży niepełnosprawnej. Kształcenie może być realizowane w systemie szkolnym lub w formie indywidualnej. Kształcenie specjalne odbywa się w funkcjonujących samodzielnie szkołach specjalnych, w szkołach ogólnodostępnych (w których tworzone są oddziały specjalne lub klasy integracyjne, ogólnodostępne, terapeutyczne i wyrównawcze) oraz w specjalnych ośrodkach szkolno-wychowawczych, innych placówkach oświatowo-wychowawczych lub w placówkach wykonujących działalność leczniczą (od roku szkolnego 2011/12 określanych jako zakłady opieki zdrowotnej; łącznie z zakładami lecznictwa uzdrowiskowego).

11. Uczniów i absolwentów w szkołach ponadpodstawowych dla młodzieży podaje się od roku szkolnego 2002/03–2009/10 łącznie z uczniami i absolwentami oddziałów tych szkół będących w strukturze szkół ponadgimnazjalnych.

12. Dane dotyczące **wychowania przedszkolnego** oraz **szkół** podano według stanu na początku roku szkolnego; dane o absolwentach – na koniec poprzedniego roku szkolnego/akademickiego.

Do placówek wychowania przedszkolnego zaliczono:

– przedszkola,

– oddziały przedszkolne przy szkołach podstawowych,

– od roku szkolnego 2008/09 zespoły wychowania przedszkolnego i punkty przedszkolne, zgodnie z rozporządzeniem Ministra Edukacji Narodowej z dnia 10 I 2008 r. (Dz. U. Nr 7, poz. 38).

W zespołach wychowania przedszkolnego zajęcia są prowadzone w niektóre dni tygodnia.

W punktach przedszkolnych zajęcia są prowadzone przez cały rok szkolny, z wyjątkiem przerw ustalonych przez organ prowadzący.

13. W roku szkolnym 2014/15 do obliczenia relacji w grupie wieku 3–6 lat przy wychowaniu przedszkolnym przyjęto za podstawę (mianownik) połowę ludności dla wieku 6 lat według stanu w dniu 31 XII 2014 r. w tablicach przeglądowych.

14. Absolwenci eksterni występują wyłącznie w szkołach policealnych oraz w szkołach dla dorosłych.

15. Prezentowane informacje, z wyjątkiem danych o szkołach wyższych, od roku szkolnego 2007/08 (a w przypadku absolwentów – od roku szkolnego 2006/07) opracowano na podstawie Systemu Informacji Oświatowej administrowanego przez Ministerstwo Edukacji Narodowej.

10. Special schools *are organized for disabled children and youth with special educational needs. Education may be conducted within the school system or individually. Education occurs in mainstream schools (in which special or integrational and mainstream sections are established), in special schools operating independently, as well as in special educational care centres, other educational institutions or the unit performing health care activities (until the 2011/12 school year defined as health care institutions; including health resort treatment).*

11. *Students and graduates of upper secondary (post-primary) schools for youth were presented from the 2002/03 school year to the 2009/10 school year including students and graduates of divisions of these schools in the structure of upper secondary schools.*

12. *Data regarding* ***pre-primary education*** *as well as* ***schools*** *concern the beginning of the school year; data regarding graduates – the end of the previous school year/academic year.*

Pre-primary education institutions include:

– nursery schools,

– pre-primary sections of primary schools,

– since the 2008/2009 school year pre-primary education groups and pre-primary points in accordance with the decree of the Minister of National Education dated 10 I 2008 (Journal of Laws No. 7, item 38).

Pre-primary education groups operate only in some days of the week.

Pre-primary points operate the whole school year, excluding periods specified by the governing authority.

13. In the 2014/15 school year for calculations of relations in the age group 3–6 in pre-primary education *it was assumed to use as a basis (denominator) half of the population aged 6 years as of 31 XII 2014 in the review tables.*

14. Extramural graduates *occur only in post-secondary schools and in schools for adults.*

15*. The presented information, excluding data on tertiary education, since the 2007/08 school year (and in the case of graduates – since the 2006/07 school year) has been elaborated on the basis of the Educational Information System administered by the Ministry of National Education.*

TABL. 1 (47). **SZKOŁY PODSTAWOWE[a] DLA DZIECI I MŁODZIEŻY W ROKU SZKOLNYM 2014/15**

PRIMARY SCHOOLS[a] FOR CHILDREN AND YOUTH IN THE 2014/15 SCHOOL YEAR

WYSZCZEGÓLNIENIE *SPECIFICATION* gmina miejska *urban gmina* gmina miejsko-wiejska *urban-rural gmina* w tym miasto *of which city* gmina wiejska *rural gmina*	Szkoły *Schools*	Oddziały *Sections*	Uczniowie *Pupils*			Absolwenci[b] *Graduates[b]*	
			ogółem *total*	z ogółem *of total*		ogółem *total*	w tym kobiety *of which females*
				kobiety *females*	klasa I *I[st] grade*		
W O J E W Ó D Z T W O ..... ***V O I V O D S H I P***	**1255**	**13485**	**256242**	**125328**	**58988**	**38051**	**18788**
PODREGION *(SUBREGION)* BIELSKI	**229**	**2185**	**41368**	**20366**	**9536**	**6134**	**3067**
Powiat bielski	**47**	**506**	**10085**	**5015**	**2409**	**1506**	**741**
Gmina miejska:							
Szczyrk	2	15	295	151	59	50	27
Gminy miejsko-wiejskie:							
Czechowice-Dziedzice	12	144	2800	1387	679	418	221
w tym miasto	7	107	2118	1057	517	307	162
Wilamowice	5	50	1083	557	245	149	78
w tym miasto	1	13	271	129	67	39	20
Gminy wiejskie:							
Bestwina	4	37	711	350	162	109	51
Buczkowice	4	39	689	340	175	106	48
Jasienica	8	80	1572	759	409	245	125
Jaworze	2	21	426	190	98	74	27
Kozy	3	38	815	421	184	105	49
Porąbka	4	46	952	492	238	153	71
Wilkowice	3	36	742	368	160	97	44
Powiat cieszyński	**66**	**608**	**11086**	**5376**	**2383**	**1695**	**871**
Gminy miejskie:							
Cieszyn	10	115	2123	1029	436	332	162
Ustroń	5	51	993	484	229	159	87
Wisła	5	33	634	300	124	103	56
Gminy miejsko-wiejskie:							
Skoczów	8	89	1584	780	357	245	109
w tym miasto	4	58	1020	487	224	153	70
Strumień	6	51	918	420	202	135	58
w tym miasto	2	23	415	174	89	66	32
Gminy wiejskie:							
Brenna	3	38	790	384	174	99	55
Chybie	4	37	673	318	154	111	62
Dębowiec	4	23	348	164	77	66	32
Goleszów	5	34	593	297	133	83	41
Hażlach	5	38	685	334	155	91	47
Istebna	7	54	893	456	176	135	82
Zebrzydowice	4	45	852	410	166	136	80

a Bez dzieci w wieku 6 lat objętych edukacją w placówkach wychowania przedszkolnego. *b* Z roku szkolnego 2013/14.

a Excluding children aged 6 attending pre-primary education establishments. b From the 2013/14 school year.

TABL. 1 (47). **SZKOŁY PODSTAWOWE[a] DLA DZIECI I MŁODZIEŻY W ROKU SZKOLNYM 2014/15 (cd.)**

PRIMARY SCHOOLS[a] FOR CHILDREN AND YOUTH IN THE 2014/15 SCHOOL YEAR (cont.)

WYSZCZEGÓLNIENIE *SPECIFICATION* gmina miejska *urban gmina* gmina miejsko-wiejska *urban-rural gmina* w tym miasto *of which city* gmina wiejska *rural gmina*	Szkoły *Schools*	Oddziały *Sections*	Uczniowie *Pupils*			Absolwenci[b] *Graduates[b]*	
			ogółem *total*	z ogółem *of total*		ogółem *total*	w tym kobiety *of which females*
				kobiety *females*	klasa I *I[st] grade*		
PODREGION *(SUBREGION)* BIELSKI (dok.) *(cont.)*							
Powiat żywiecki	**76**	**585**	**9877**	**4925**	**2268**	**1487**	**747**
Gmina miejska:							
Żywiec	9	101	1926	920	408	298	142
Gminy wiejskie:							
Czernichów	4	28	384	176	104	67	33
Gilowice	2	20	390	195	92	53	28
Jeleśnia	10	60	841	411	197	120	65
Koszarawa	2	17	390	186	95	44	20
Lipowa	5	39	682	345	163	116	58
Łękawica	3	17	249	137	67	31	18
Łodygowice	6	46	889	459	212	109	56
Milówka	6	46	649	314	130	119	59
Radziechowy-Wieprz	6	52	850	439	190	125	53
Rajcza	6	40	593	295	126	93	48
Ślemień	2	15	236	115	60	35	18
Świnna	6	33	571	311	134	82	45
Ujsoły	4	22	250	130	58	36	20
Węgierska Górka	5	49	977	492	232	159	84
Miasto na prawach powiatu: ***City with powiat status:***							
Bielsko-Biała	**40**	**486**	**10320**	**5050**	**2476**	**1446**	**708**
PODREGION *(SUBREGION)* BYTOMSKI	**117**	**1229**	**23574**	**11498**	**5304**	**3721**	**1801**
Powiat lubliniecki	**33**	**255**	**4447**	**2166**	**958**	**754**	**350**
Gmina miejska:							
Lubliniec	5	68	1381	671	312	245	105
Gmina miejsko-wiejska:							
Woźniki	6	38	548	259	101	80	40
w tym miasto	2	16	238	115	45	35	18
Gminy wiejskie:							
Boronów	1	10	198	103	44	37	23
Ciasna	4	27	402	185	103	51	25
Herby	4	23	420	209	106	80	31
Kochanowice	3	24	447	219	81	76	41
Koszęcin	5	37	691	361	144	130	58
Pawonków	5	28	360	159	67	55	27

a Bez dzieci w wieku 6 lat objętych edukacją w placówkach wychowania przedszkolnego. *b* Z roku szkolnego 2013/14.

a Excluding children aged 6 attending pre-primary education establishments. b From the 2013/14 school year.

TABL. 1 (47). **SZKOŁY PODSTAWOWE[a] DLA DZIECI I MŁODZIEŻY W ROKU SZKOLNYM 2014/15 (cd.)**

PRIMARY SCHOOLS[a] FOR CHILDREN AND YOUTH IN THE 2014/15 SCHOOL YEAR (cont.)

WYSZCZEGÓLNIENIE *SPECIFICATION* gmina miejska *urban gmina* gmina miejsko-wiejska *urban-rural gmina* w tym miasto *of which city* gmina wiejska *rural gmina*	Szkoły *Schools*	Oddziały *Sections*	Uczniowie *Pupils*			Absolwenci[b] *Graduates[b]*	
			ogółem *total*	z ogółem *of total*		ogółem *total*	w tym kobiety *of which females*
				kobiety *females*	klasa I *I[st] grade*		
PODREGION *(SUBREGION)* BYTOMSKI (dok.) *(cont.)*							
Powiat tarnogórski	**44**	**408**	**7356**	**3573**	**1673**	**1148**	**553**
Gminy miejskie:							
Kalety	2	21	387	194	82	61	31
Miasteczko Śląskie	2	20	394	184	85	68	34
Radzionków	6	49	926	447	205	123	69
Tarnowskie Góry	11	151	3235	1584	747	504	249
Gminy wiejskie:							
Krupski Młyn	3	16	209	90	44	45	19
Ożarowice	3	21	326	164	81	62	32
Świerklaniec	4	40	685	342	155	95	45
Tworóg	4	32	445	196	100	73	24
Zbrosławice	9	58	749	372	174	117	50
Miasta na prawach powiatu: ***Cities with powiat status:***							
Bytom	**28**	**431**	**8781**	**4284**	**1963**	**1374**	**684**
Piekary Śląskie	**12**	**135**	**2990**	**1475**	**710**	**445**	**214**
PODREGION *(SUBREGION)* CZĘSTOCHOWSKI	**214**	**1724**	**28247**	**13955**	**6393**	**4469**	**2165**
Powiat częstochowski	**77**	**503**	**7497**	**3714**	**1700**	**1099**	**519**
Gminy miejsko-wiejskie:							
Blachownia	4	35	638	333	153	106	48
w tym miasto	2	23	472	245	112	86	44
Koniecpol	4	31	487	249	115	96	42
w tym miasto	2	19	412	207	97	77	37

a Bez dzieci w wieku 6 lat objętych edukacją w placówkach wychowania przedszkolnego. *b* Z roku szkolnego 2013/14.

a Excluding children aged 6 attending pre-primary education establishments. b From the 2013/14 school year.

TABL. 1 (47). **SZKOŁY PODSTAWOWE[a] DLA DZIECI I MŁODZIEŻY W ROKU SZKOLNYM 2014/15 (cd.)**

PRIMARY SCHOOLS[a] FOR CHILDREN AND YOUTH IN THE 2014/15 SCHOOL YEAR (cont.)

WYSZCZEGÓLNIENIE *SPECIFICATION* gmina miejska *urban gmina* gmina miejsko-wiejska *urban-rural gmina* w tym miasto *of which city* gmina wiejska *rural gmina*	Szkoły *Schools*	Oddziały *Sections*	Uczniowie *Pupils*			Absolwenci[b] *Graduates[b]*	
			ogółem *total*	z ogółem *of total*		ogółem *total*	w tym kobiety *of which females*
				kobiety *females*	klasa I *I[st] grade*		
PODREGION *(SUBREGION)* CZĘSTOCHOWSKI (cd.) *(cont.)*							
Powiat częstochowski (dok.) *(cont.)*							
Gminy wiejskie:							
Dąbrowa Zielona	3	19	214	116	63	29	15
Janów	3	25	330	166	79	62	35
Kamienica Polska	2	15	275	131	61	40	20
Kłomnice	7	49	766	408	183	119	68
Konopiska	7	43	620	304	118	73	32
Kruszyna	4	24	269	131	54	52	24
Lelów	6	26	288	142	61	40	21
Mstów	8	40	606	286	121	83	36
Mykanów	10	62	915	455	208	132	64
Olsztyn	5	33	479	237	90	52	22
Poczesna	5	40	643	299	170	89	37
Przyrów	3	19	188	92	42	30	14
Rędziny	5	33	590	276	136	65	31
Starcza	1	9	189	89	46	31	10
Powiat kłobucki	**43**	**320**	**4911**	**2386**	**1060**	**798**	**401**
Gminy miejsko-wiejskie:							
Kłobuck	8	72	1227	592	248	188	107
w tym miasto	3	39	741	373	152	109	65
Krzepice	5	36	475	234	83	80	40
w tym miasto	2	18	267	131	46	49	23
Gminy wiejskie:							
Lipie	4	21	343	174	80	44	19
Miedźno	3	27	479	230	112	75	41
Opatów	6	36	402	197	97	60	20
Panki	3	19	294	153	54	47	23
Popów	4	26	373	176	76	56	31
Przystajń	2	19	346	164	73	70	33
Wręczyca Wielka	8	64	972	466	237	178	87

a Bez dzieci w wieku 6 lat objętych edukacją w placówkach wychowania przedszkolnego. *b* Z roku szkolnego 2013/14.

a Excluding children aged 6 attending pre-primary education establishments. b From the 2013/14 school year.

TABL. 1 (47). **SZKOŁY PODSTAWOWE[a] DLA DZIECI I MŁODZIEŻY W ROKU SZKOLNYM 2014/15 (cd.)**

PRIMARY SCHOOLS[a] FOR CHILDREN AND YOUTH IN THE 2014/15 SCHOOL YEAR (cont.)

WYSZCZEGÓLNIENIE *SPECIFICATION* gmina miejska *urban gmina* gmina miejsko-wiejska *urban-rural gmina* w tym miasto *of which city* gmina wiejska *rural gmina*	Szkoły *Schools*	Oddziały *Sections*	Uczniowie *Pupils*			Absolwenci[b] *Graduates[b]*	
			ogółem *total*	z ogółem *of total*		ogółem *total*	w tym kobiety *of which females*
				kobiety *females*	klasa I *I[st] grade*		
PODREGION *(SUBREGION)* CZĘSTOCHOWSKI (dok.) *(cont.)*							
Powiat myszkowski	**36**	**257**	**4008**	**1997**	**909**	**673**	**326**
Gmina miejska:							
Myszków	8	88	1718	869	386	291	139
Gminy miejsko-wiejskie:							
Koziegłowy	9	60	815	406	183	115	55
w tym miasto	1	11	204	94	41	32	16
Żarki	4	36	527	262	113	85	43
w tym miasto	1	19	381	193	90	61	34
Gminy wiejskie:							
Niegowa	9	34	351	161	74	72	34
Poraj	6	39	597	299	153	110	55
Miasto na prawach powiatu: ***City with powiat status:***							
Częstochowa	**58**	**644**	**11831**	**5858**	**2724**	**1899**	**919**
PODREGION *(SUBREGION)* GLIWICKI	**109**	**1320**	**25455**	**12480**	**5834**	**3718**	**1865**
Powiat gliwicki	**38**	**361**	**6608**	**3289**	**1459**	**972**	**501**
Gminy miejskie:							
Knurów	8	103	2311	1159	494	344	189
Pyskowice	4	51	985	481	208	128	70
Gminy miejsko-wiejskie:							
Sośnicowice	4	27	441	215	108	53	27
w tym miasto	1	8	162	77	43	13	3
Toszek	4	37	485	248	96	81	36
w tym miasto	1	19	341	179	68	56	27
Gminy wiejskie:							
Gierałtowice	4	42	836	428	194	128	65
Pilchowice	4	35	697	331	162	100	55
Rudziniec	8	48	532	266	115	90	33
Wielowieś	2	18	321	161	82	48	26
Miasta na prawach powiatu: ***Cities with powiat status:***							
Gliwice	**32**	**477**	**9631**	**4798**	**2251**	**1361**	**673**
Zabrze	**39**	**482**	**9216**	**4393**	**2124**	**1385**	**691**

a Bez dzieci w wieku 6 lat objętych edukacją w placówkach wychowania przedszkolnego. *b* Z roku szkolnego 2013/14.

a Excluding children aged 6 attending pre-primary education establishments. b From the 2013/14 school year.

TABL. 1 (47). **SZKOŁY PODSTAWOWE[a] DLA DZIECI I MŁODZIEŻY W ROKU SZKOLNYM 2014/15 (cd.)**

PRIMARY SCHOOLS[a] FOR CHILDREN AND YOUTH IN THE 2014/15 SCHOOL YEAR (cont.)

WYSZCZEGÓLNIENIE *SPECIFICATION* gmina miejska *urban gmina* gmina miejsko-wiejska *urban-rural gmina* w tym miasto *of which city* gmina wiejska *rural gmina*	Szkoły *Schools*	Oddziały *Sections*	Uczniowie *Pupils*			Absolwenci[b] *Graduates[b]*	
			ogółem *total*	z ogółem *of total*		ogółem *total*	w tym kobiety *of which females*
				kobiety *females*	klasa I *I[st] grade*		
PODREGION *(SUBREGION)* KATOWICKI	**139**	**1963**	**39669**	**19314**	**9126**	**5730**	**2791**
Miasta na prawach powiatu: ***Cities with powiat status:***							
Chorzów	**18**	**290**	**6073**	**2885**	**1399**	**956**	**456**
Katowice	**59**	**776**	**14986**	**7362**	**3461**	**2057**	**1009**
Mysłowice	**17**	**217**	**4213**	**2065**	**981**	**599**	**267**
Ruda Śląska	**25**	**381**	**7965**	**3809**	**1821**	**1190**	**577**
Siemianowice Śląskie	**12**	**157**	**3572**	**1795**	**861**	**538**	**262**
Świętochłowice	**8**	**142**	**2860**	**1398**	**603**	**390**	**220**
PODREGION *(SUBREGION)* RYBNICKI	**178**	**1956**	**37845**	**18354**	**8534**	**5475**	**2693**
Powiat raciborski	**47**	**352**	**5735**	**2813**	**1201**	**926**	**434**
Gmina miejska:							
Racibórz	14	158	2885	1409	588	432	214
Gminy miejsko-wiejskie:							
Krzanowice	3	20	289	146	72	47	26
w tym miasto	1	9	172	81	46	27	13
Kuźnia Raciborska	4	37	611	288	130	103	38
w tym miasto	2	19	324	154	71	53	18
Gminy wiejskie:							
Kornowac	3	18	298	142	58	57	29
Krzyżanowice	8	39	635	322	139	109	45
Nędza	4	22	333	159	66	78	38
Pietrowice Wielkie	5	30	388	192	83	61	26
Rudnik	6	28	296	155	65	39	18
Powiat rybnicki	**25**	**259**	**4949**	**2362**	**1161**	**715**	**366**
Gmina miejsko-wiejska:							
Czerwionka-Leszczyny	13	136	2560	1262	617	381	207
w tym miasto	7	90	1714	842	421	274	147
Gminy wiejskie:							
Gaszowice	3	29	642	310	154	83	36
Jejkowice	1	14	304	133	65	34	19
Lyski	5	37	545	240	119	82	38
Świerklany	3	43	898	417	206	135	66

a Bez dzieci w wieku 6 lat objętych edukacją w placówkach wychowania przedszkolnego. *b* Z roku szkolnego 2013/14.

a Excluding children aged 6 attending pre-primary education establishments. b From the 2013/14 school year.

TABL. 1 (47). **SZKOŁY PODSTAWOWE[a] DLA DZIECI I MŁODZIEŻY W ROKU SZKOLNYM 2014/15 (cd.)**

PRIMARY SCHOOLS[a] FOR CHILDREN AND YOUTH IN THE 2014/15 SCHOOL YEAR (cont.)

WYSZCZEGÓLNIENIE *SPECIFICATION* gmina miejska *urban gmina* gmina miejsko-wiejska *urban-rural gmina* w tym miasto *of which city* gmina wiejska *rural gmina*	Szkoły *Schools*	Oddziały *Sections*	Uczniowie *Pupils*			Absolwenci[b] *Graduates[b]*	
			ogółem *total*	z ogółem *of total*		ogółem *total*	w tym kobiety *of which females*
				kobiety *females*	klasa I *I[st] grade*		
PODREGION *(SUBREGION)* RYBNICKI (dok.) *(cont.)*							
Powiat wodzisławski	**43**	**476**	**9473**	**4612**	**2107**	**1371**	**651**
Gminy miejskie:							
Pszów	3	35	775	357	189	115	59
Radlin	3	55	1132	551	264	155	65
Rydułtowy	3	56	1216	587	269	179	88
Wodzisław Śląski	14	134	2767	1312	554	408	193
Gminy wiejskie:							
Godów	6	52	889	446	223	124	62
Gorzyce	8	75	1401	702	311	206	96
Lubomia	2	25	487	279	118	68	34
Marklowice	2	20	394	192	77	52	23
Mszana	2	24	412	186	102	64	31
Miasta na prawach powiatu: ***Cities with powiat status:***							
Jastrzębie-Zdrój	**19**	**266**	**5479**	**2631**	**1274**	**772**	**400**
Rybnik	**29**	**406**	**8279**	**4019**	**1832**	**1128**	**549**
Żory	**15**	**197**	**3930**	**1917**	**959**	**563**	**293**
PODREGION *(SUBREGION)* SOSNOWIECKI	**168**	**1874**	**35897**	**17417**	**8600**	**5212**	**2592**
Powiat będziński	**37**	**395**	**7972**	**3820**	**1869**	**1100**	**551**
Gminy miejskie:							
Będzin	11	151	3082	1469	723	434	214
Czeladź	5	74	1599	777	383	232	120
Sławków	1	19	412	187	82	56	29
Wojkowice	2	17	387	183	108	59	23
Gmina miejsko-wiejska:							
Siewierz	5	42	715	355	164	96	44
w tym miasto	2	23	396	194	94	50	24
Gminy wiejskie:							
Bobrowniki	4	28	621	316	157	83	43
Mierzęcice	5	29	445	209	98	53	29
Psary	4	35	711	324	154	87	49

a Bez dzieci w wieku 6 lat objętych edukacją w placówkach wychowania przedszkolnego. *b* Z roku szkolnego 2013/14.

a Excluding children aged 6 attending pre-primary education establishments. b From the 2013/14 school year.

TABL. 1 (47). **SZKOŁY PODSTAWOWE[a] DLA DZIECI I MŁODZIEŻY W ROKU SZKOLNYM 2014/15 (cd.)**

PRIMARY SCHOOLS[a] FOR CHILDREN AND YOUTH IN THE 2014/15 SCHOOL YEAR (cont.)

WYSZCZEGÓLNIENIE *SPECIFICATION* gmina miejska *urban gmina* gmina miejsko-wiejska *urban-rural gmina* w tym miasto *of which city* gmina wiejska *rural gmina*	Szkoły *Schools*	Oddziały *Sections*	Uczniowie *Pupils*			Absolwenci[b] *Graduates[b]*	
			ogółem *total*	z ogółem *of total*		ogółem *total*	w tym kobiety *of which females*
				kobiety *females*	klasa I *I[st] grade*		
PODREGION *(SUBREGION)* SOSNOWIECKI (dok.) *(cont.)*							
Powiat zawierciański	**45**	**378**	**6598**	**3219**	**1545**	**962**	**488**
Gminy miejskie:							
Poręba	3	26	447	213	97	65	28
Zawiercie	11	136	2794	1377	662	391	202
Gminy miejsko-wiejskie:							
Łazy	8	57	859	405	192	96	42
w tym miasto	2	19	391	192	85	45	19
Ogrodzieniec	4	32	509	250	126	82	38
w tym miasto	1	13	255	128	53	44	22
Pilica	4	27	450	207	111	66	29
w tym miasto	1	11	213	88	64	23	8
Szczekociny	4	27	402	194	77	69	42
w tym miasto	2	18	281	134	52	49	30
Gminy wiejskie:							
Irządze	1	9	166	85	45	24	17
Kroczyce	4	27	395	191	106	74	33
Włodowice	3	19	280	137	64	45	25
Żarnowiec	3	18	296	160	65	50	32
Miasta na prawach powiatu: ***Cities with powiat status:***							
Dąbrowa Górnicza	**30**	**356**	**6567**	**3136**	**1639**	**963**	**490**
Jaworzno	**17**	**240**	**4856**	**2350**	**1155**	**798**	**380**
Sosnowiec	**39**	**505**	**9904**	**4892**	**2392**	**1389**	**683**
PODREGION *(SUBREGION)* TYSKI	**101**	**1234**	**24187**	**11944**	**5661**	**3592**	**1814**
Powiat bieruńsko-lędziński	**11**	**180**	**3618**	**1777**	**789**	**558**	**285**
Gminy miejskie:							
Bieruń	2	52	1172	561	254	170	89
Imielin	1	25	552	256	133	80	40
Lędziny	3	50	1012	508	238	164	87

a Bez dzieci w wieku 6 lat objętych edukacją w placówkach wychowania przedszkolnego. *b* Z roku szkolnego 2013/14.

a Excluding children aged 6 attending pre-primary education establishments. b From the 2013/14 school year.

TABL. 1 (47). **SZKOŁY PODSTAWOWE[a] DLA DZIECI I MŁODZIEŻY W ROKU SZKOLNYM 2014/15 (dok.)**

PRIMARY SCHOOLS[a] FOR CHILDREN AND YOUTH IN THE 2014/15 SCHOOL YEAR (cont.)

WYSZCZEGÓLNIENIE *SPECIFICATION* gmina miejska *urban gmina* gmina miejsko-wiejska *urban-rural gmina* w tym miasto *of which city* gmina wiejska *rural gmina*	Szkoły *Schools*	Oddziały *Sections*	Uczniowie *Pupils*			Absolwenci[b] *Graduates[b]*	
			ogółem *total*	z ogółem *of total*		ogółem *total*	w tym kobiety *of which females*
				kobiety *females*	klasa I *I[st] grade*		
PODREGION *(SUBREGION)* TYSKI (dok.) *(cont.)*							
Powiat bieruńsko-lędziński (dok.) *(cont.)*							
Gminy wiejskie:							
Bojszowy	3	33	529	279	98	80	35
Chełm Śląski	2	20	353	173	66	64	34
Powiat mikołowski	**26**	**318**	**6055**	**2968**	**1459**	**845**	**421**
Gminy miejskie:							
Łaziska Górne	4	70	1292	605	293	171	91
Mikołów	11	127	2522	1258	611	371	174
Orzesze	8	74	1292	625	317	189	96
Gminy wiejskie:							
Ornontowice	1	19	399	201	107	39	20
Wyry	2	28	550	279	131	75	40
Powiat pszczyński	**39**	**386**	**7480**	**3709**	**1815**	**1184**	**588**
Gmina miejsko-wiejska:							
Pszczyna	19	189	3532	1727	845	551	273
w tym miasto	6	87	1594	779	372	257	129
Gminy wiejskie:							
Goczałkowice-Zdrój	2	20	444	232	92	69	36
Kobiór	1	14	292	155	73	35	14
Miedźna	5	52	1052	521	289	188	93
Pawłowice	6	62	1233	587	290	203	98
Suszec	6	49	927	487	226	138	74
Miasto na prawach powiatu:							
City with powiat status:							
Tychy	**25**	**350**	**7034**	**3490**	**1598**	**1005**	**520**

a Bez dzieci w wieku 6 lat objętych edukacją w placówkach wychowania przedszkolnego. *b* Z roku szkolnego 2013/14.
Ź r ó d ł o: dane Ministerstwa Edukacji Narodowej.

a Excluding children aged 6 attending pre-primary education establishments. b From the 2013/14 school year.
S o u r c e: data of the Ministry of National Education.

TABL. 2 (48). **GIMNAZJA DLA DZIECI I MŁODZIEŻY W ROKU SZKOLNYM 2014/15**

LOWER SECONDARY SCHOOLS FOR CHILDREN AND YOUTH IN THE 2014/15 SCHOOL YEAR

WYSZCZEGÓLNIENIE *SPECIFICATION* gmina miejska *urban gmina* gmina miejsko-wiejska *urban-rural gmina* w tym miasto *of which city* gmina wiejska *rural gmina*	Szkoły *Schools*	Oddziały *Sections*	Uczniowie *Pupils*			Absolwenci[a] *Graduates*[a]	
			ogółem *total*	z ogółem *of total*		ogółem *total*	w tym kobiety *of which females*
				kobiety *females*	klasa I *I st grade*		
W O J E W Ó D Z T W O ..... ***V O I V O D S H I P***	**765**	**5538**	**119026**	**57626**	**39491**	**38974**	**18979**
PODREGION *(SUBREGION)* BIELSKI	**141**	**915**	**19547**	**9420**	**6329**	**6459**	**3112**
Powiat bielski	**32**	**217**	**4562**	**2183**	**1487**	**1524**	**712**
Gmina miejska:							
Szczyrk	3	9	166	94	44	42	16
Gminy miejsko-wiejskie:							
Czechowice-Dziedzice	7	61	1320	660	441	421	204
w tym miasto	5	46	1006	510	340	324	159
Wilamowice	3	21	444	218	147	180	82
w tym miasto	1	6	121	56	41	61	25
Gminy wiejskie:							
Bestwina	2	14	323	164	105	104	52
Buczkowice	5	20	357	164	120	131	62
Jasienica	3	30	686	333	234	212	106
Jaworze	2	11	218	75	73	62	21
Kozy	1	14	316	161	99	106	59
Porąbka	4	21	384	158	112	134	57
Wilkowice	2	16	348	156	112	132	53
Powiat cieszyński	**32**	**252**	**5463**	**2687**	**1772**	**1761**	**837**
Gminy miejskie:							
Cieszyn	6	56	1185	569	387	364	173
Ustroń	3	23	550	245	182	205	93
Wisła	1	12	277	136	101	87	37
Gminy miejsko-wiejskie:							
Skoczów	7	40	790	400	246	255	127
w tym miasto	4	27	512	264	156	163	87
Strumień	3	21	405	186	134	127	66
w tym miasto	1	15	276	125	93	77	41
Gminy wiejskie:							
Brenna	2	18	359	192	105	121	54
Chybie	2	15	322	158	111	94	39
Dębowiec	1	9	193	93	69	55	30
Goleszów	1	12	253	118	80	68	39
Hażlach	2	12	239	118	82	70	35
Istebna	2	17	423	213	137	159	72
Zebrzydowice	2	17	467	259	138	156	72

a Z roku szkolnego 2013/14.

a From the 2013/14 school year.

TABL. 2 (48). **GIMNAZJA DLA DZIECI I MŁODZIEŻY W ROKU SZKOLNYM 2014/15 (cd.)**

LOWER SECONDARY SCHOOLS FOR CHILDREN AND YOUTH IN THE 2014/15 SCHOOL YEAR (cont.)

WYSZCZEGÓLNIENIE *SPECIFICATION* gmina miejska *urban gmina* gmina miejsko-wiejska *urban-rural gmina* w tym miasto *of which city* gmina wiejska *rural gmina*	Szkoły *Schools*	Oddziały *Sections*	Uczniowie *Pupils* ogółem *total*	z ogółem *of total* kobiety *females*	klasa I *I st grade*	Absolwenci[a] *Graduates[a]* ogółem *total*	w tym kobiety *of which females*
PODREGION *(SUBREGION)* BIELSKI (dok.) *(cont.)*							
Powiat żywiecki	**46**	**235**	**4869**	**2345**	**1535**	**1689**	**843**
Gmina miejska:							
Żywiec	8	53	1130	556	340	381	179
Gminy wiejskie:							
Czernichów	2	8	166	79	62	63	34
Gilowice	2	9	185	89	52	64	44
Jeleśnia	8	24	398	187	122	150	72
Koszarawa	2	6	169	76	54	48	27
Lipowa	1	12	320	161	118	113	60
Łękawica	1	8	155	73	42	56	31
Łodygowice	4	22	407	191	133	147	71
Milówka	1	14	363	171	119	129	61
Radziechowy-Wieprz	3	19	359	162	110	129	61
Rajcza	4	15	258	121	86	115	52
Ślemień	1	6	119	69	36	39	20
Świnna	4	12	216	109	64	64	32
Ujsoły	1	6	139	69	43	38	19
Węgierska Górka	4	21	485	232	154	153	80
Miasto na prawach powiatu: ***City with powiat status:***							
Bielsko-Biała	**31**	**211**	**4653**	**2205**	**1535**	**1485**	**720**
PODREGION *(SUBREGION)* BYTOMSKI	**69**	**510**	**11206**	**5335**	**3773**	**3614**	**1817**
Powiat lubliniecki	**18**	**113**	**2264**	**1059**	**774**	**739**	**363**
Gmina miejska:							
Lubliniec	5	40	728	327	250	212	103
Gmina miejsko-wiejska:							
Woźniki	3	15	288	140	88	112	53
w tym miasto	1	6	137	68	38	47	26
Gminy wiejskie:							
Boronów	1	5	92	50	40	34	15
Ciasna	1	7	157	77	51	61	34
Herby	3	10	207	86	80	72	25
Kochanowice	2	11	241	118	83	69	31
Koszęcin	2	17	353	169	125	102	58
Pawonków	1	8	198	92	57	77	44

a Z roku szkolnego 2013/14.

a *From the 2013/14 school year.*

TABL. 2 (48). **GIMNAZJA DLA DZIECI I MŁODZIEŻY W ROKU SZKOLNYM 2014/15 (cd.)**

LOWER SECONDARY SCHOOLS FOR CHILDREN AND YOUTH IN THE 2014/15 SCHOOL YEAR (cont.)

WYSZCZEGÓLNIENIE *SPECIFICATION* gmina miejska *urban gmina* gmina miejsko-wiejska *urban-rural gmina* w tym miasto *of which city* gmina wiejska *rural gmina*	Szkoły *Schools*	Oddziały *Sections*	Uczniowie *Pupils*			Absolwenci[a] *Graduates*[a]	
			ogółem *total*	z ogółem *of total*		ogółem *total*	w tym kobiety *of which females*
				kobiety *females*	klasa I *I st grade*		
PODREGION *(SUBREGION)* BYTOMSKI (dok.) *(cont.)*							
Powiat tarnogórski	**26**	**165**	**3662**	**1736**	**1232**	**1181**	**579**
Gminy miejskie:							
Kalety	3	11	205	96	62	96	43
Miasteczko Śląskie	1	9	201	102	67	58	33
Radzionków	4	25	481	245	143	171	83
Tarnowskie Góry	7	60	1488	708	533	446	219
Gminy wiejskie:							
Krupski Młyn	2	9	146	63	51	37	8
Ożarowice	1	9	187	87	70	70	41
Świerklaniec	2	15	373	165	128	126	70
Tworóg	1	9	212	97	69	62	31
Zbrosławice	5	18	369	173	109	115	51
Miasta na prawach powiatu:							
Cities with powiat status:							
Bytom	**19**	**177**	**3968**	**1910**	**1346**	**1206**	**627**
Piekary Śląskie	**6**	**55**	**1312**	**630**	**421**	**488**	**248**
PODREGION *(SUBREGION)* CZĘSTOCHOWSKI	**111**	**652**	**13696**	**6538**	**4487**	**4552**	**2146**
Powiat częstochowski	**35**	**172**	**3490**	**1695**	**1080**	**1177**	**590**
Gminy miejsko-wiejskie:							
Blachownia	1	12	275	138	90	91	48
w tym miasto	1	12	275	138	90	91	48
Koniecpol	2	12	282	130	95	99	51
w tym miasto	2	12	282	130	95	99	51

a Z roku szkolnego 2013/14.

a From the 2013/14 school year.

TABL. 2 (48). **GIMNAZJA DLA DZIECI I MŁODZIEŻY W ROKU SZKOLNYM 2014/15 (cd.)**

LOWER SECONDARY SCHOOLS FOR CHILDREN AND YOUTH IN THE 2014/15 SCHOOL YEAR (cont.)

WYSZCZEGÓLNIENIE *SPECIFICATION* gmina miejska *urban gmina* gmina miejsko-wiejska *urban-rural gmina* w tym miasto *of which city* gmina wiejska *rural gmina*	Szkoły *Schools*	Oddziały *Sections*	Uczniowie *Pupils*			Absolwenci[a] *Graduates*[a]	
			ogółem *total*	z ogółem *of total*		ogółem *total*	w tym kobiety *of which females*
				kobiety *females*	klasa I *i*st *grade*		
PODREGION *(SUBREGION)* CZĘSTOCHOWSKI (cd.) *(cont.)*							
Powiat częstochowski (dok.) *(cont.)*							
Gminy wiejskie:							
Dąbrowa Zielona	1	4	103	56	28	33	17
Janów	1	6	167	76	58	53	31
Kamienica Polska	1	7	131	69	38	36	12
Kłomnice	7	23	398	207	123	160	76
Konopiska	3	14	248	114	83	88	40
Kruszyna	2	6	151	75	51	58	31
Lelów	2	7	150	78	42	35	18
Mstów	1	13	252	109	70	92	52
Mykanów	4	20	389	193	126	108	54
Olsztyn	3	13	236	109	69	68	36
Poczesna	3	14	260	132	81	97	46
Przyrów	1	4	96	43	27	33	11
Rędziny	2	11	252	121	68	93	53
Starcza	1	6	100	45	31	33	14
Powiat kłobucki	**21**	**116**	**2516**	**1174**	**782**	**840**	**388**
Gminy miejsko-wiejskie:							
Kłobuck	7	34	640	300	187	197	87
w tym miasto	2	18	367	181	106	105	53
Krzepice	3	16	308	132	93	94	37
w tym miasto	2	13	255	111	77	81	32
Gminy wiejskie:							
Lipie	2	9	195	93	47	63	25
Miedźno	2	10	221	107	72	77	39
Opatów	1	9	191	87	56	69	30
Panki	1	6	132	68	48	50	31
Popów	1	6	186	92	55	60	30
Przystajń	1	7	175	75	68	79	45
Wręczyca Wielka	3	19	468	220	156	151	64

a Z roku szkolnego 2013/14.

a From the 2013/14 school year.

TABL. 2 (48). **GIMNAZJA DLA DZIECI I MŁODZIEŻY W ROKU SZKOLNYM 2014/15 (cd.)**

LOWER SECONDARY SCHOOLS FOR CHILDREN AND YOUTH IN THE 2014/15 SCHOOL YEAR (cont.)

WYSZCZEGÓLNIENIE *SPECIFICATION* gmina miejska *urban gmina* gmina miejsko-wiejska *urban-rural gmina* w tym miasto *of which city* gmina wiejska *rural gmina*	Szkoły *Schools*	Oddziały *Sections*	Uczniowie *Pupils*			Absolwenci[a] *Graduates*[a]	
			ogółem *total*	z ogółem *of total*		ogółem *total*	w tym kobiety *of which females*
				kobiety *females*	klasa I *I st grade*		
PODREGION *(SUBREGION)* CZĘSTOCHOWSKI (dok.) *(cont.)*							
Powiat myszkowski	**15**	**91**	**1990**	**959**	**680**	**615**	**272**
Gmina miejska:							
Myszków	5	33	839	396	298	255	113
Gminy miejsko-wiejskie:							
Koziegłowy	4	18	378	184	123	111	53
w tym miasto	1	9	229	115	76	73	36
Żarki	2	14	269	142	80	78	34
w tym miasto	2	14	269	142	80	78	34
Gminy wiejskie:							
Niegowa	2	12	214	108	71	60	26
Poraj	2	14	290	129	108	111	46
Miasto na prawach powiatu: ***City with powiat status:***							
Częstochowa	**40**	**273**	**5700**	**2710**	**1945**	**1920**	**896**
PODREGION *(SUBREGION)* GLIWICKI	**71**	**559**	**11998**	**5754**	**4035**	**3855**	**1818**
Powiat gliwicki	**17**	**137**	**3004**	**1483**	**1021**	**1002**	**489**
Gminy miejskie:							
Knurów	5	45	1079	544	390	347	171
Pyskowice	3	22	427	200	123	143	63
Gminy miejsko-wiejskie:							
Sośnicowice	1	9	211	113	58	79	39
w tym miasto	1	9	211	113	58	79	39
Toszek	1	11	226	101	86	91	37
w tym miasto	1	11	226	101	86	91	37
Gminy wiejskie:							
Gierałtowice	3	18	337	166	124	114	55
Pilchowice	2	11	269	140	97	84	42
Rudziniec	1	12	269	122	91	87	45
Wielowieś	1	9	186	97	52	57	37
Miasta na prawach powiatu: ***Cities with powiat status:***							
Gliwice	**24**	**189**	**4301**	**2104**	**1461**	**1357**	**644**
Zabrze	**30**	**233**	**4693**	**2167**	**1553**	**1496**	**685**

a Z roku szkolnego 2013/14.

a From the 2013/14 school year.

TABL. 2 (48). **GIMNAZJA DLA DZIECI I MŁODZIEŻY W ROKU SZKOLNYM 2014/15 (cd.)**

LOWER SECONDARY SCHOOLS FOR CHILDREN AND YOUTH IN THE 2014/15 SCHOOL YEAR (cont.)

WYSZCZEGÓLNIENIE *SPECIFICATION* gmina miejska *urban gmina* gmina miejsko-wiejska *urban-rural gmina* w tym miasto *of which city* gmina wiejska *rural gmina*	Szkoły *Schools*	Oddziały *Sections*	Uczniowie *Pupils*			Absolwenci[a] *Graduates*[a]	
			ogółem *total*	z ogółem *of total*		ogółem *total*	w tym kobiety *of which females*
				kobiety *females*	klasa I *i*st *grade*		
PODREGION *(SUBREGION)* KATOWICKI	**107**	**842**	**17994**	**8792**	**6016**	**5900**	**2884**
Miasta na prawach powiatu: ***Cities with powiat status:***							
Chorzów	**18**	**154**	**3341**	**1583**	**1130**	**1031**	**496**
Katowice	**44**	**296**	**6088**	**2985**	**1990**	**2123**	**1004**
Mysłowice	**9**	**87**	**1886**	**902**	**648**	**614**	**296**
Ruda Śląska	**19**	**168**	**3646**	**1825**	**1217**	**1224**	**607**
Siemianowice Śląskie	**10**	**71**	**1575**	**772**	**529**	**493**	**272**
Świętochłowice	**7**	**66**	**1458**	**725**	**502**	**415**	**209**
PODREGION *(SUBREGION)* RYBNICKI	**102**	**797**	**17624**	**8593**	**5712**	**5806**	**2839**
Powiat raciborski	**24**	**154**	**2982**	**1368**	**980**	**1009**	**491**
Gmina miejska:							
Racibórz	9	81	1605	767	485	552	294
Gminy miejsko-wiejskie:							
Krzanowice	1	6	116	63	37	31	12
w tym miasto	1	6	116	63	37	31	12
Kuźnia Raciborska	4	18	310	105	103	123	41
w tym miasto	2	9	155	53	57	62	24
Gminy wiejskie:							
Kornowac	1	6	149	70	55	45	26
Krzyżanowice	4	14	283	134	104	84	35
Nędza	1	9	175	82	73	64	24
Pietrowice Wielkie	1	8	184	80	70	57	31
Rudnik	3	12	160	67	53	53	28
Powiat rybnicki	**13**	**99**	**2083**	**1051**	**676**	**685**	**345**
Gmina miejsko-wiejska:							
Czerwionka-Leszczyny	8	53	1043	538	359	352	173
w tym miasto	7	47	936	477	322	313	152
Gminy wiejskie:							
Gaszowice	1	9	198	86	61	59	28
Jejkowice	1	9	212	105	59	76	39
Lyski	1	10	228	102	71	73	33
Świerklany	2	18	402	220	126	125	72

a Z roku szkolnego 2013/14.

a From the 2013/14 school year.

TABL. 2 (48). **GIMNAZJA DLA DZIECI I MŁODZIEŻY W ROKU SZKOLNYM 2014/15 (cd.)**

LOWER SECONDARY SCHOOLS FOR CHILDREN AND YOUTH IN THE 2014/15 SCHOOL YEAR (cont.)

WYSZCZEGÓLNIENIE *SPECIFICATION* gmina miejska *urban gmina* gmina miejsko-wiejska *urban-rural gmina* w tym miasto *of which city* gmina wiejska *rural gmina*	Szkoły *Schools*	Oddziały *Sections*	Uczniowie *Pupils*			Absolwenci[a] *Graduates*[a]	
			ogółem *total*	z ogółem *of total*		ogółem *total*	w tym kobiety *of which females*
				kobiety *females*	klasa i *i*st *grade*		
PODREGION *(SUBREGION)* RYBNICKI (dok.) *(cont.)*							
Powiat wodzisławski	**22**	**196**	**4472**	**2180**	**1442**	**1482**	**737**
Gminy miejskie:							
Pszów	1	14	329	162	97	120	61
Radlin	2	23	582	273	180	164	82
Rydułtowy	2	24	573	276	191	191	96
Wodzisław Śląski	6	60	1357	645	433	475	253
Gminy wiejskie:							
Godów	2	18	378	193	120	117	59
Gorzyce	4	25	605	307	214	191	90
Lubomia	2	11	234	118	71	71	25
Marklowice	1	9	209	109	63	74	39
Mszana	2	12	205	97	73	79	32
Miasta na prawach powiatu: ***Cities with powiat status:***							
Jastrzębie-Zdrój	**15**	**106**	**2479**	**1264**	**810**	**748**	**346**
Rybnik	**19**	**165**	**3848**	**1834**	**1182**	**1344**	**651**
Żory	**9**	**77**	**1760**	**896**	**622**	**538**	**269**
PODREGION *(SUBREGION)* SOSNOWIECKI	**106**	**769**	**16138**	**7888**	**5464**	**5262**	**2615**
Powiat będziński	**22**	**152**	**3177**	**1516**	**1085**	**1064**	**519**
Gminy miejskie:							
Będzin	7	56	1191	568	428	387	184
Czeladź	4	29	633	303	206	206	99
Sławków	1	9	170	84	65	68	35
Wojkowice	1	8	179	89	53	42	17
Gmina miejsko-wiejska:							
Siewierz	4	18	349	154	112	123	58
w tym miasto	1	7	162	86	50	56	18
Gminy wiejskie:							
Bobrowniki	2	11	246	109	88	73	35
Mierzęcice	2	10	171	89	55	83	47
Psary	1	11	238	120	78	82	44

a Z roku szkolnego 2013/14.

a From the 2013/14 school year.

TABL. 2 (48). **GIMNAZJA DLA DZIECI I MŁODZIEŻY W ROKU SZKOLNYM 2014/15 (cd.)**

LOWER SECONDARY SCHOOLS FOR CHILDREN AND YOUTH IN THE 2014/15 SCHOOL YEAR (cont.)

WYSZCZEGÓLNIENIE *SPECIFICATION* gmina miejska *urban gmina* gmina miejsko-wiejska *urban-rural gmina* w tym miasto *of which city* gmina wiejska *rural gmina*	Szkoły *Schools*	Oddziały *Sections*	Uczniowie *Pupils*			Absolwenci[a] *Graduates*[a]	
			ogółem *total*	z ogółem *of total*		ogółem *total*	w tym kobiety *of which females*
				kobiety *females*	klasa I *I st grade*		
PODREGION *(SUBREGION)* SOSNOWIECKI (dok.) *(cont.)*							
Powiat zawierciański	**21**	**145**	**3139**	**1605**	**1024**	**1091**	**549**
Gminy miejskie:							
Poręba	1	9	177	90	61	73	34
Zawiercie	7	60	1382	733	460	430	222
Gminy miejsko-wiejskie:							
Łazy	3	15	315	139	110	132	63
w tym miasto	1	9	197	89	66	91	44
Ogrodzieniec	1	10	219	109	79	80	39
w tym miasto	1	10	219	109	79	80	39
Pilica	2	10	225	109	65	97	47
w tym miasto	1	7	161	78	44	65	28
Szczekociny	3	15	249	125	69	80	45
w tym miasto	1	9	186	86	49	61	35
Gminy wiejskie:							
Irządze	1	5	82	42	24	36	11
Kroczyce	1	9	215	100	73	73	35
Włodowice	1	6	119	67	36	38	20
Żarnowiec	1	6	156	91	47	52	33
Miasta na prawach powiatu: ***Cities with powiat status:***							
Dąbrowa Górnicza	**18**	**137**	**2805**	**1388**	**969**	**868**	**444**
Jaworzno	**13**	**107**	**2276**	**1085**	**825**	**784**	**372**
Sosnowiec	**32**	**228**	**4741**	**2294**	**1561**	**1455**	**731**
PODREGION *(SUBREGION)* TYSKI	**58**	**494**	**10823**	**5306**	**3675**	**3526**	**1748**
Powiat bieruńsko-lędziński	**8**	**72**	**1656**	**792**	**559**	**559**	**283**
Gminy miejskie:							
Bieruń	2	21	511	241	168	172	88
Imielin	1	12	286	139	97	92	44
Lędziny	3	21	420	194	147	147	78

a Z roku szkolnego 2013/14.

a From the 2013/14 school year.

TABL. 2 (48). **GIMNAZJA DLA DZIECI I MŁODZIEŻY W ROKU SZKOLNYM 2014/15 (dok.)**

LOWER SECONDARY SCHOOLS FOR CHILDREN AND YOUTH IN THE 2014/15 SCHOOL YEAR (cont.)

WYSZCZEGÓLNIENIE *SPECIFICATION* gmina miejska *urban gmina* gmina miejsko-wiejska *urban-rural gmina* w tym miasto *of which city* gmina wiejska *rural gmina*	Szkoły *Schools*	Oddziały *Sections*	Uczniowie *Pupils*			Absolwenci[a] *Graduates*[a]	
			ogółem *total*	z ogółem *of total*		ogółem *total*	w tym kobiety *of which females*
				kobiety *females*	klasa I *I st grade*		
PODREGION *(SUBREGION)* TYSKI (dok.) *(cont.)*							
Powiat bieruńsko-lędziński (dok.) *(cont.)*							
Gminy wiejskie:							
Bojszowy	1	12	267	130	82	96	48
Chełm Śląski	1	6	172	88	65	52	25
Powiat mikołowski	**16**	**123**	**2642**	**1304**	**873**	**841**	**404**
Gminy miejskie:							
Łaziska Górne	3	26	541	264	165	164	78
Mikołów	6	52	1213	614	404	399	193
Orzesze	4	26	511	238	181	167	77
Gminy wiejskie:							
Ornontowice	1	8	165	86	46	55	24
Wyry	2	11	212	102	77	56	32
Powiat pszczyński	**19**	**166**	**3517**	**1714**	**1187**	**1164**	**568**
Gmina miejsko-wiejska:							
Pszczyna	7	80	1652	808	567	537	259
w tym miasto	5	64	1383	680	487	453	221
Gminy wiejskie:							
Goczałkowice-Zdrój	2	10	229	109	66	75	43
Kobiór	1	7	126	55	32	40	17
Miedźna	3	24	484	240	177	178	90
Pawłowice	3	24	557	272	200	191	87
Suszec	3	21	469	230	145	143	72
Miasto na prawach powiatu:							
City with powiat status:							
Tychy	**15**	**133**	**3008**	**1496**	**1056**	**962**	**493**

a Z roku szkolnego 2013/14.
Ź r ó d ł o: dane Ministerstwa Edukacji Narodowej.

a From the 2013/14 school year.
S o u r c e: data of the Ministry of National Education.

TABL. 3 (49). **ZASADNICZE SZKOŁY ZAWODOWE DLA MŁODZIEŻY ORAZ SZKOŁY SPECJALNE PRZYSPOSABIAJĄCE DO PRACY W ROKU SZKOLNYM 2014/15**

BASIC VOCATIONAL SCHOOLS FOR YOUTH AS WELL AS SPECIAL JOB-TRAINING SCHOOLS IN THE 2014/15 SCHOOL YEAR

WYSZCZEGÓLNIENIE *SPECIFICATION*		Szkoły *Schools*	Oddziały *Sections*	Uczniowie *Pupils*			Absolwenci[1] *Graduates*[1]	
a – zasadnicze szkoły zawodowe *basic vocational schools* b – szkoły specjalne przysposabiające do pracy *special job-training schools*				ogółem *total*	z ogółem *of total* kobiety *females*	z ogółem *of total* klasa I *I st grade*	ogółem *total*	w tym kobiety *of which females*
W O J E W Ó D Z T W O ***V O I V O D S H I P***	**a**	**185**	**1009**	**20861**	**7223**	**7344**	**4496**	**1148**
	b	**43**	**185**	**1140**	**486**	**287**	**259**	**105**
Podregion *(Subregion)* bielski	**a**	**27**	**145**	**3344**	**1094**	**1173**	**692**	**128**
	b	**5**	**24**	**127**	**62**	**24**	**27**	**9**
Powiaty: *Powiats:*								
bielski	a	2	8	159	48	64	35	5
	b	1	3	22	9	5	6	3
cieszyński	a	10	48	1203	422	396	281	35
	b	2	4	22	6	2	2	–
żywiecki	a	8	40	873	272	291	222	41
	b	1	8	42	24	8	5	2
Miasto na prawach powiatu: *City with powiat status:*								
Bielsko-Biała	a	7	49	1109	352	422	154	47
	b	1	9	41	23	9	14	4
Podregion *(Subregion)* bytomski	**a**	**20**	**117**	**2387**	**859**	**888**	**480**	**159**
	b	**5**	**18**	**122**	**49**	**29**	**29**	**11**
Powiaty: *Powiats:*								
lubliniecki	a	3	22	476	130	179	74	10
	b	1	5	28	11	7	7	4
tarnogórski	a	11	39	769	258	279	174	65
	b	2	7	51	18	10	10	3
Miasta na prawach powiatu: *Cities with powiat status:*								
Bytom	a	5	45	854	328	316	181	57
	b	1	5	37	15	6	6	1
Piekary Śląskie	a	1	11	288	143	114	51	27
	b	1	1	6	5	6	6	3
Podregion *(Subregion)* częstochowski	**a**	**18**	**123**	**2484**	**771**	**817**	**513**	**126**
	b	**8**	**28**	**176**	**63**	**34**	**60**	**26**
Powiaty: *Powiats:*								
częstochowski	a	1	3	90	7	24	26	–
	b	1	4	25	7	5	7	3
kłobucki	a	3	21	420	114	121	92	11
myszkowski	a	2	16	262	91	82	63	11
	b	1	1	5	1	–	–	–
Miasto na prawach powiatu: *City with powiat status:*								
Częstochowa	a	12	83	1712	559	590	332	104
	b	6	23	146	55	29	53	23

1 Z roku szkolnego 2013/14.

1 From the 2013/14 school year.

TABL. 3 (49). **ZASADNICZE SZKOŁY ZAWODOWE DLA MŁODZIEŻY ORAZ SZKOŁY SPECJALNE PRZYSPOSABIAJĄCE DO PRACY W ROKU SZKOLNYM 2014/15 (cd.)**

BASIC VOCATIONAL SCHOOLS FOR YOUTH AS WELL AS SPECIAL JOB-TRAINING SCHOOLS IN THE 2014/15 SCHOOL YEAR (cont.)

WYSZCZEGÓLNIENIE *SPECIFICATION*	Szkoły *Schools*	Oddziały *Sections*	Uczniowie *Pupils*			Absolwenci[1] *Graduates*[1]	
a – zasadnicze szkoły zawodowe *basic vocational schools* b – szkoły specjalne przysposabiające do pracy *special job-training schools*			ogółem *total*	z ogółem *of total* kobiety *females*	klasa I *I st grade*	ogółem *total*	w tym kobiety *of which females*
Podregion *(Subregion)* gliwicki a	**19**	**111**	**1805**	**663**	**664**	**375**	**111**
b	**4**	**13**	**81**	**30**	**27**	**19**	**8**
Powiat gliwicki a	3	20	420	141	124	107	16
b	2	4	31	12	12	13	5
Miasta na prawach powiatu: *Cities with powiat status:*							
Gliwice a	8	52	701	251	252	165	46
b	1	7	38	11	9	4	2
Zabrze a	8	39	684	271	288	103	49
b	1	2	12	7	6	2	1
Podregion *(Subregion)* katowicki a	**31**	**144**	**2739**	**1072**	**1052**	**525**	**158**
b	**6**	**27**	**161**	**65**	**50**	**40**	**18**
Miasta na prawach powiatu: *Cities with powiat status:*							
Chorzów a	6	30	562	182	219	120	33
b	1	6	30	13	9	4	2
Katowice a	10	40	784	318	283	170	65
b	1	10	66	27	15	16	8
Mysłowice a	4	14	225	76	111	71	6
b	1	3	20	7	5	2	2
Ruda Śląska a	6	35	723	299	257	140	42
b	1	4	22	11	10	12	3
Siemianowice Śląskie a	3	14	259	110	112	7	4
b	1	3	18	6	6	6	3
Świętochłowice a	2	11	186	87	70	17	8
b	1	1	5	1	5	–	–
Podregion *(Subregion)* rybnicki a	**29**	**187**	**4436**	**1446**	**1435**	**1011**	**236**
b	**6**	**36**	**226**	**103**	**67**	**32**	**9**
Powiaty: *Powiats:*							
raciborski a	8	42	844	247	311	204	40
b	1	6	44	24	16	2	1
rybnicki a	1	8	188	56	63	55	7
b	1	3	17	7	7	5	–
wodzisławski a	7	38	957	263	272	239	36
b	1	10	65	23	22	11	6
Miasta na prawach powiatu: *Cities with powiat status:*							
Jastrzębie-Zdrój a	4	32	856	250	300	193	50
b	1	4	29	13	6	5	1
Rybnik a	7	51	1267	486	395	248	67
b	1	9	51	26	13	7	1
Żory a	2	16	324	144	94	72	36
b	1	4	20	10	3	2	–

1 Z roku szkolnego 2013/14.

1 From the 2013/14 school year.

TABL. 3 (49). **ZASADNICZE SZKOŁY ZAWODOWE DLA MŁODZIEŻY ORAZ SZKOŁY SPECJALNE PRZYSPOSABIAJĄCE DO PRACY W ROKU SZKOLNYM 2014/15 (dok.)**

BASIC VOCATIONAL SCHOOLS FOR YOUTH AS WELL AS SPECIAL JOB-TRAINING SCHOOLS IN THE 2014/15 SCHOOL YEAR (cont.)

WYSZCZEGÓLNIENIE *SPECIFICATION*	Szkoły *Schools*	Oddziały *Sections*	Uczniowie *Pupils*			Absolwenci[1] *Graduates*[1]	
a – zasadnicze szkoły zawodowe *basic vocational schools* b – szkoły specjalne przysposabiające do pracy *special job-training schools*			ogółem *total*	z ogółem *of total* kobiety *females*	z ogółem *of total* klasa I *I st grade*	ogółem *total*	w tym kobiety *of which females*
Podregion *(Subregion)*							
sosnowiecki .....a	**23**	**94**	**1765**	**663**	**680**	**402**	**116**
b	**6**	**26**	**159**	**74**	**37**	**29**	**13**
Powiaty: *Powiats:*							
będziński .....a	3	12	210	69	97	59	25
b	1	4	23	15	7	4	2
zawierciański .....a	5	13	244	65	78	71	21
b	1	3	19	8	–	6	2
Miasta na prawach powiatu: *Cities with powiat status:*							
Dąbrowa Górnicza .....a	4	19	351	142	133	89	17
b	2	8	40	19	15	4	2
Jaworzno .....a	4	14	230	95	83	50	11
b	1	3	26	9	8	5	2
Sosnowiec .....a	7	36	730	292	289	133	42
b	1	8	51	23	7	10	5
Podregion *(Subregion)*							
tyski .....a	**18**	**88**	**1901**	**655**	**635**	**498**	**114**
b	**3**	**13**	**88**	**40**	**19**	**23**	**11**
Powiaty: *Powiats:*							
bieruńsko-lędziński .....a	3	12	279	70	76	121	8
mikołowski .....a	4	22	539	152	164	117	18
b	1	4	25	11	6	6	3
pszczyński .....a	5	28	587	200	216	124	33
b	1	4	28	14	4	6	4
Miasto na prawach powiatu: *City with powiat status:*							
Tychy .....a	6	26	496	233	179	136	55
b	1	5	35	15	9	11	4

1 Z roku szkolnego 2013/14.

Ź r ó d ł o: dane Ministerstwa Edukacji Narodowej.

1 From the 2013/14 school year.

S o u r c e: data of the Ministry of National Education.

TABL. 4 (50). **LICEA OGÓLNOKSZTAŁCĄCE DLA MŁODZIEŻY W ROKU SZKOLNYM 2014/15**

GENERAL SECONDARY SCHOOLS FOR YOUTH IN THE 2014/15 SCHOOL YEAR

WYSZCZEGÓLNIENIE *SPECIFICATION*	Szkoły *Schools*	Oddziały *Sections*	Uczniowie *Pupils*			Absolwenci[a] *Graduates[a]*	
			ogółem *total*	z ogółem *of total*		ogółem *total*	w tym kobiety *of which females*
				kobiety *females*	klasa I *I st grade*		
W O J E W Ó D Z T W O ..... ***V O I V O D S H I P***	**252**	**1979**	**53213**	**32855**	**17451**	**19030**	**11807**
Podregion *(Subregion)* bielski	**44**	**295**	**7658**	**4751**	**2452**	**2633**	**1608**
Powiaty: *Powiats:*							
bielski	7	23	539	323	128	264	170
cieszyński	9	66	1704	1051	537	711	453
żywiecki	10	64	1664	1061	544	609	375
Miasto na prawach powiatu: *City with powiat status:*							
Bielsko-Biała	18	142	3751	2316	1243	1049	610
Podregion *(Subregion)* bytomski	**24**	**170**	**4723**	**2922**	**1527**	**1670**	**1059**
Powiaty: *Powiats:*							
lubliniecki	5	31	813	520	236	308	215
tarnogórski	9	65	1840	1100	578	719	430
Miasta na prawach powiatu: *Cities with powiat status:*							
Bytom	8	64	1797	1132	627	557	360
Piekary Śląskie	2	10	273	170	86	86	54
Podregion *(Subregion)* częstochowski	**24**	**268**	**7040**	**4375**	**2227**	**2749**	**1743**
Powiaty: *Powiats:*							
częstochowski	2	7	139	97	36	61	38
kłobucki	3	25	594	371	160	218	133
myszkowski	3	25	659	396	204	300	209
Miasto na prawach powiatu: *City with powiat status:*							
Częstochowa	16	211	5648	3511	1827	2170	1363
Podregion *(Subregion)* gliwicki	**31**	**206**	**5511**	**3297**	**1896**	**1888**	**1175**
Powiat gliwicki	3	22	551	361	228	190	119
Miasta na prawach powiatu: *Cities with powiat status:*							
Gliwice	15	101	2894	1773	958	974	622
Zabrze	13	83	2066	1163	710	724	434

a Z roku szkolnego 2013/14; łącznie z liceami profilowanymi.

a From the 2013/14 school year; including specialized secondary schools.

TABL. 4 (50). **LICEA OGÓLNOKSZTAŁCĄCE DLA MŁODZIEŻY W ROKU SZKOLNYM 2014/15 (cd.)**

GENERAL SECONDARY SCHOOLS FOR YOUTH IN THE 2014/15 SCHOOL YEAR (cont.)

WYSZCZEGÓLNIENIE *SPECIFICATION*	Szkoły *Schools*	Oddziały *Sections*	Uczniowie *Pupils*			Absolwenci[a] *Graduates[a]*	
			ogółem *total*	z ogółem *of total*		ogółem *total*	w tym kobiety *of which females*
				kobiety *females*	klasa I *I st grade*		
Podregion *(Subregion)* katowicki	**44**	**353**	**9638**	**5716**	**3259**	**3379**	**1948**
Miasta na prawach powiatu: *Cities with powiat status:*							
Chorzów	8	69	2025	1110	639	709	404
Katowice	22	171	4820	2843	1645	1667	947
Mysłowice	2	29	757	486	261	260	179
Ruda Śląska	4	44	1163	732	412	387	229
Siemianowice Śląskie	5	20	420	280	136	197	113
Świętochłowice	3	20	453	265	166	159	76
Podregion *(Subregion)* rybnicki	**29**	**250**	**6870**	**4599**	**2260**	**2596**	**1775**
Powiaty: *Powiats:*							
raciborski	3	44	1230	744	426	487	314
rybnicki	1	3	89	64	36	54	40
wodzisławski	6	56	1542	1089	508	575	404
Miasta na prawach powiatu: *Cities with powiat status:*							
Jastrzębie-Zdrój	8	48	1226	807	411	450	300
Rybnik	7	69	2043	1391	660	769	524
Żory	4	30	740	504	219	261	193
Podregion *(Subregion)* sosnowiecki	**40**	**288**	**7790**	**4634**	**2501**	**2640**	**1558**
Powiaty: *Powiats:*							
będziński	7	46	1375	772	444	448	257
zawierciański	7	54	1546	911	490	539	301
Miasta na prawach powiatu: *Cities with powiat status:*							
Dąbrowa Górnicza	8	68	1892	1201	595	607	383
Jaworzno	4	37	935	579	313	366	221
Sosnowiec	14	83	2042	1171	659	680	396
Podregion *(Subregion)* tyski	**16**	**149**	**3983**	**2561**	**1329**	**1475**	**941**
Powiaty: *Powiats:*							
bieruńsko-lędziński	2	23	407	272	150	191	108
mikołowski	3	30	915	588	272	317	221
pszczyński	6	48	1257	829	427	417	262
Miasto na prawach powiatu: *City with powiat status:*							
Tychy	5	48	1404	872	480	550	350

a Z roku szkolnego 2013/14, łącznie z liceami profilowanymi.

Ź r ó d ł o: dane Ministerstwa Edukacji Narodowej.

a From the 2013/14 school year; including specialized secondary schools.

S o u r c e: data of the Ministry of National Education.

TABL. 5 (51). **TECHNIKA ORAZ OGÓLNOKSZTAŁCĄCE SZKOŁY ARTYSTYCZNE[1] DLA MŁODZIEŻY W ROKU SZKOLNYM 2014/15**

TECHNICAL SECONDARY SCHOOLS AS WELL AS GENERAL ART SCHOOLS[1] FOR YOUTH IN THE 2014/15 SCHOOL YEAR

WYSZCZEGÓLNIENIE *SPECIFICATION* a – technika *technical secondary schools* b – ogólnokształcące szkoły artystyczne *general art schools*	Szkoły *Schools*	Oddziały *Sections*	Uczniowie *Pupils*			Absolwenci[2] *Graduates*[2]	
			ogółem *total*	z ogółem *of total*		ogółem *total*	w tym kobiety *of which females*
				kobiety *females*	klasa I *I st grade*		
W O J E W Ó D Z T W O ..... **a**	**215**	**2396**	**60050**	**24160**	**16353**	**13437**	**5336**
V O I V O D S H I P **b**	**21**	**108**	**2299**	**1742**	**501**	**391**	**294**
Podregion *(Subregion)* bielski ..... **a**	**35**	**419**	**10643**	**4805**	**2930**	**2349**	**1028**
b	**4**	**15**	**385**	**287**	**91**	**76**	**57**
Powiaty: *Powiats:*							
bielski ..... a	2	26	669	252	187	140	49
cieszyński ..... a	10	94	2373	1056	692	566	256
b	1	2	17	11	8	–	–
żywiecki ..... a	9	107	2949	1391	767	662	298
Miasto na prawach powiatu: *City with powiat status:*							
Bielsko-Biała ..... a	14	192	4652	2106	1284	981	425
b	3	13	368	276	83	76	57
Podregion *(Subregion)* bytomski ..... **a**	**21**	**231**	**5783**	**2359**	**1595**	**1329**	**567**
b	**3**	**25**	**476**	**367**	**99**	**61**	**50**
Powiaty: *Powiats:*							
lubliniecki ..... a	3	22	532	209	166	141	55
tarnogórski ..... a	11	106	2746	1198	741	569	272
b	1	4	105	92	31	26	24
Miasta na prawach powiatu: *Cities with powiat status:*							
Bytom ..... a	6	89	2104	850	565	522	211
b	2	21	371	275	68	35	26
Piekary Śląskie ..... a	1	14	401	102	123	97	29
Podregion *(Subregion)* częstochowski ..... **a**	**22**	**268**	**6523**	**2459**	**1752**	**1318**	**497**
b	**3**	**16**	**389**	**281**	**79**	**69**	**42**
Powiaty: *Powiats:*							
częstochowski ..... a	2	9	218	112	46	78	46
kłobucki ..... a	2	25	492	210	110	114	37
myszkowski ..... a	3	23	612	206	148	176	64
Miasto na prawach powiatu: *City with powiat status:*							
Częstochowa ..... a	15	211	5201	1931	1448	950	350
b	3	16	389	281	79	69	42
Podregion *(Subregion)* gliwicki ..... **a**	**22**	**220**	**5508**	**2082**	**1434**	**1305**	**493**
b	**4**	**13**	**165**	**134**	**42**	**56**	**45**
Powiat gliwicki ..... a	3	19	502	166	112	153	63
Miasta na prawach powiatu: *Cities with powiat status:*							
Gliwice ..... a	11	121	3135	1202	838	765	295
b	2	3	16	15	5	16	11
Zabrze ..... a	8	80	1871	714	484	387	135
b	2	10	149	119	37	40	34

1 Dające uprawnienia zawodowe. *2* Z roku szkolnego 2013/14; łącznie z technikami uzupełniającymi.

1 Leading to professional certification. 2 From the 2013/14 school year; including supplementary technical secondary schools.

TABL. 5 (51). **TECHNIKA ORAZ OGÓLNOKSZTAŁCĄCE SZKOŁY ARTYSTYCZNE[1] DLA MŁODZIEŻY W ROKU SZKOLNYM 2014/15 (cd.)**

TECHNICAL SECONDARY SCHOOLS AS WELL AS GENERAL ART SCHOOLS[1] FOR YOUTH IN THE 2014/15 SCHOOL YEAR (cont.)

WYSZCZEGÓLNIENIE *SPECIFICATION* a – technika *technical secondary schools* b – ogólnokształcące szkoły artystyczne *general art schools*	Szkoły *Schools*	Oddziały *Sections*	Uczniowie *Pupils*			Absolwenci[2] *Graduates*[2]	
			ogółem *total*	z ogółem *of total*		ogółem *total*	w tym kobiety *of which females*
				kobiety *females*	klasa I *I st grade*		
Podregion *(Subregion)* katowicki a	**42**	**359**	**8465**	**3350**	**2368**	**1896**	**745**
b	**3**	**22**	**542**	**378**	**110**	**97**	**74**
Miasta na prawach powiatu: *Cities with powiat status:*							
Chorzów a	9	74	1804	762	510	430	166
Katowice a	20	159	3877	1510	1098	819	335
b	3	22	542	378	110	97	74
Mysłowice a	3	27	550	197	133	150	47
Ruda Śląska a	6	71	1627	606	463	386	153
Siemianowice Śląskie a	2	23	530	245	145	100	38
Świętochłowice a	2	5	77	30	19	11	6
Podregion *(Subregion)* rybnicki a	**26**	**384**	**10040**	**4293**	**2777**	**2331**	**972**
b	**2**	**7**	**149**	**133**	**23**	**–**	**–**
Powiaty: *Powiats:*							
raciborski a	5	68	1641	791	437	390	190
b	1	3	48	43	–	–	–
rybnicki a	1	14	370	182	127	45	24
wodzisławski a	5	79	2196	941	587	515	212
b	1	4	101	90	23	–	–
Miasta na prawach powiatu: *Cities with powiat status:*							
Jastrzębie-Zdrój a	5	59	1500	591	436	368	143
Rybnik a	6	107	3154	1209	870	697	253
Żory a	4	57	1179	579	320	316	150
Podregion *(Subregion)* sosnowiecki a	**29**	**327**	**8277**	**3191**	**2271**	**1862**	**723**
b	**2**	**10**	**193**	**162**	**57**	**32**	**26**
Powiaty: *Powiats:*							
będziński a	3	27	624	244	161	206	72
zawierciański a	8	76	1969	810	508	475	208
Miasta na prawach powiatu: *Cities with powiat status:*							
Dąbrowa Górnicza a	4	58	1497	551	437	299	91
b	2	10	193	162	57	32	26
Jaworzno a	6	58	1433	517	401	328	128
Sosnowiec a	8	108	2754	1069	764	554	224
Podregion *(Subregion)* tyski a	**18**	**188**	**4811**	**1621**	**1226**	**1047**	**311**
Powiaty: *Powiats:*							
bieruńsko-lędziński a	3	35	923	191	189	166	35
mikołowski a	3	35	943	238	262	205	32
pszczyński a	5	50	1157	419	274	253	100
Miasto na prawach powiatu: *City with powiat status:*							
Tychy a	7	68	1788	773	501	423	144

1 Dające uprawnienia zawodowe. *2* Z roku szkolnego 2013/14; łącznie z technikami uzupełniającymi.

Ź r ó d ł o: dane Ministerstwa Edukacji Narodowej.

1 Leading to professional certification. 2 From the 2013/14 school year; including supplementary technical secondary schools.

S o u r c e: data of the Ministry of National Education.

TABL. 6 (52). **SZKOŁY POLICEALNE W ROKU SZKOLNYM 2014/15**
POST-SECONDARY SCHOOLS IN THE 2014/15 SCHOOL YEAR

WYSZCZEGÓLNIENIE *SPECIFICATION*	Szkoły *Schools*	Oddziały *Sections*	Uczniowie *Pupils*			Absolwenci[a] *Graduates*[a]	
			ogółem *total*	z ogółem *of total*		ogółem *total*	w tym kobiety *of which females*
				kobiety *females*	klasa I *I st grade*		
W O J E W Ó D Z T W O ..... ***V O I V O D S H I P***	**324**	**1945**	**36477**	**27104**	**26221**	**11543**	**8884**
Podregion *(Subregion)* bielski	**40**	**242**	**3013**	**2234**	**2001**	**1274**	**1033**
Powiaty: *Powiats:*							
bielski	1	2	37	26	20	19	12
cieszyński	8	122	388	329	292	120	108
żywiecki	7	21	297	192	181	44	33
Miasto na prawach powiatu: *City with powiat status:*							
Bielsko-Biała	24	97	2291	1687	1508	1091	880
Podregion *(Subregion)* bytomski	**27**	**188**	**4076**	**3078**	**2855**	**1205**	**981**
Powiaty: *Powiats:*							
lubliniecki	3	7	92	69	68	52	37
tarnogórski	7	31	887	597	640	284	238
Miasta na prawach powiatu: *Cities with powiat status:*							
Bytom	15	133	2742	2144	1856	845	688
Piekary Śląskie	2	17	355	268	291	24	18
Podregion *(Subregion)* częstochowski	**31**	**205**	**4203**	**2856**	**2757**	**1441**	**1045**
Powiaty: *Powiats:*							
częstochowski	1	2	54	42	32	19	18
myszkowski	3	11	281	199	191	78	59
Miasto na prawach powiatu: *City with powiat status:*							
Częstochowa	27	192	3868	2615	2534	1344	968
Podregion *(Subregion)* gliwicki	**39**	**277**	**5796**	**4280**	**4490**	**1569**	**1227**
Powiat gliwicki	1	1	6	–	6	43	1
Miasta na prawach powiatu: *Cities with powiat status:*							
Gliwice	20	125	2597	1989	2097	799	664
Zabrze	18	151	3193	2291	2387	727	562

a Z roku szkolnego 2013/14.
a *From the 2013/14 school year.*

TABL. 6 (52). **SZKOŁY POLICEALNE W ROKU SZKOLNYM 2014/15 (dok.)**

POST-SECONDARY SCHOOLS IN THE 2014/15 SCHOOL YEAR (cont.)

WYSZCZEGÓLNIENIE *SPECIFICATION*	Szkoły *Schools*	Oddziały *Sections*	Uczniowie *Pupils*			Absolwenci[a] *Graduates*[a]	
			ogółem *total*	z ogółem *of total*		ogółem *total*	w tym kobiety *of which females*
				kobiety *females*	klasa I *I st grade*		
Podregion *(Subregion)* katowicki	**66**	**385**	**6675**	**4982**	**4734**	**2294**	**1707**
Miasta na prawach powiatu: *Cities with powiat status:*							
Chorzów	13	116	2207	1635	1694	496	400
Katowice	45	233	3804	2877	2456	1710	1227
Mysłowice	2	22	384	285	346	37	34
Ruda Śląska	2	2	11	5	3	11	10
Siemianowice Śląskie	3	9	191	140	174	24	21
Świętochłowice	1	3	78	40	61	16	15
Podregion *(Subregion)* rybnicki	**54**	**242**	**4379**	**3444**	**3075**	**1988**	**1505**
Powiaty: *Powiats:*							
raciborski	11	62	1012	810	710	461	387
wodzisławski	6	32	564	495	430	345	239
Miasta na prawach powiatu: *Cities with powiat status:*							
Jastrzębie-Zdrój	13	53	1036	709	659	485	328
Rybnik	19	79	1485	1197	1072	599	474
Żory	5	16	282	233	204	98	77
Podregion *(Subregion)* sosnowiecki	**47**	**324**	**6915**	**5172**	**5331**	**1333**	**1037**
Powiaty: *Powiats:*							
będziński	6	36	689	480	450	140	92
zawierciański	5	24	480	329	370	58	36
Miasta na prawach powiatu: *Cities with powiat status:*							
Dąbrowa Górnicza	7	49	1104	822	873	291	242
Jaworzno	8	57	1423	1036	1161	238	159
Sosnowiec	21	158	3219	2505	2477	606	508
Podregion *(Subregion)* tyski	**20**	**82**	**1420**	**1058**	**978**	**439**	**349**
Powiaty: *Powiats:*							
mikołowski	1	2	59	45	28	12	11
pszczyński	1	1	4	2	–	12	5
Miasto na prawach powiatu: *City with powiat status:*							
Tychy	18	79	1357	1011	950	415	333

a Z roku szkolnego 2013/14.
Ź r ó d ł o: dane Ministerstwa Edukacji Narodowej.

a From the 2013/14 school year.
S o u r c e: data of the Ministry of National Education.

TABL. 7 (53). **UCZĄCY SIĘ JĘZYKÓW OBCYCH W SZKOŁACH PODSTAWOWYCH I GIMNAZJACH DLA DZIECI I MŁODZIEŻY W ROKU SZKOLNYM 2014/15**

PUPILS AND STUDENTS STUDYING FOREIGN LANGUAGES IN PRIMARY SCHOOLS AND LOWER SECONDARY SCHOOLS FOR CHILDREN AND YOUTH IN THE 2014/15 SCHOOL YEAR

WYSZCZEGÓLNIENIE *SPECIFICATION*	Szkoły podstawowe *Primary schools*			Gimnazja *Lower secondary schools*			
	nauczanie obowiązkowe *obligatory education*						
	angielskiego *English*	niemieckiego *German*	innego *other*	angielskiego *English*	niemieckiego *German*	francuskiego *French*	innego *other*
	OGÓŁEM *TOTAL*						
W O J E W Ó D Z T W O ..... ***V O I V O D S H I P***	**252900**	**4172**	**477**	**117255**	**85958**	**7027**	**6792**
Podregion *(Subregion)* bielski	**40858**	**376**	**109**	**19361**	**14454**	**1006**	**1530**
Powiaty: *Powiats:*							
bielski	10057	–	–	4532	3891	422	–
cieszyński	10976	117	–	5392	4454	395	57
żywiecki	9799	131	–	4831	3305	57	262
Miasto na prawach powiatu: *City with powiat status:*							
Bielsko-Biała	10026	128	109	4606	2804	132	1211
Podregion *(Subregion)* bytomski	**23170**	**513**	**–**	**10984**	**9046**	**254**	**90**
Powiaty: *Powiats:*							
lubliniecki	4285	255	–	2172	1929	11	–
tarnogórski	7195	183	–	3586	3442	16	90
Miasta na prawach powiatu: *Cities with powiat status:*							
Bytom	8758	48	–	3947	2388	227	–
Piekary Śląskie	2932	27	–	1279	1287	–	–
Podregion *(Subregion)* częstochowski	**27833**	**474**	**–**	**13521**	**10180**	**385**	**549**
Powiaty: *Powiats:*							
częstochowski	7375	73	–	3472	2793	17	9
kłobucki	4901	–	–	2503	1876	44	364
myszkowski	3980	41	–	1947	1104	10	67
Miasto na prawach powiatu: *City with powiat status:*							
Częstochowa	11577	360	–	5599	4407	314	109
Podregion *(Subregion)* gliwicki	**25136**	**644**	**33**	**11692**	**9930**	**855**	**333**
Powiat gliwicki	6513	61	–	2846	2853	54	–
Miasta na prawach powiatu: *Cities with powiat status:*							
Gliwice	9521	446	33	4256	3445	320	91
Zabrze	9102	137	–	4590	3632	481	242

TABL. 7 (53). **UCZĄCY SIĘ JĘZYKÓW OBCYCH W SZKOŁACH PODSTAWOWYCH I GIMNAZJACH DLA DZIECI I MŁODZIEŻY W ROKU SZKOLNYM 2014/15 (cd.)**

PUPILS AND STUDENTS STUDYING FOREIGN LANGUAGES IN PRIMARY SCHOOLS AND LOWER SECONDARY SCHOOLS FOR CHILDREN AND YOUTH IN THE 2014/15 SCHOOL YEAR (cont.)

WYSZCZEGÓLNIENIE *SPECIFICATION*	Szkoły podstawowe *Primary schools*			Gimnazja *Lower secondary schools*			
	nauczanie obowiązkowe *obligatory education*						
	angielskiego *English*	niemieckiego *German*	innego *other*	angielskiego *English*	niemieckiego *German*	francuskiego *French*	innego *other*
OGÓŁEM (dok.) ***TOTAL (cont.)***							
Podregion *(Subregion)* katowicki	**39188**	**451**	**86**	**17735**	**11529**	**1412**	**1868**
Miasta na prawach powiatu: *Cities with powiat status:*							
Chorzów	5869	160	–	3299	2617	276	347
Katowice	14863	230	86	5998	3891	313	523
Mysłowice	4187	–	–	1868	833	288	–
Ruda Śląska	7862	61	–	3556	1919	447	642
Siemianowice Śląskie	3562	–	–	1566	1177	71	142
Świętochłowice	2845	–	–	1448	1092	17	214
Podregion *(Subregion)* rybnicki	**37553**	**705**	**–**	**17389**	**12432**	**1411**	**387**
Powiaty: *Powiats:*							
raciborski	5644	343	–	2888	2574	43	–
rybnicki	4930	319	–	2074	1364	453	–
wodzisławski	9441	–	–	4438	3450	400	–
Miasta na prawach powiatu: *Cities with powiat status:*							
Jastrzębie-Zdrój	5438	–	–	2456	1857	263	316
Rybnik	8194	38	–	3781	1971	228	31
Żory	3906	5	–	1752	1216	24	40
Podregion *(Subregion)* sosnowiecki	**35476**	**769**	**249**	**15919**	**11058**	**919**	**1109**
Powiaty: *Powiats:*							
będziński	7924	–	–	3131	2161	13	194
zawierciański	6542	93	–	3123	2799	–	–
Miasta na prawach powiatu: *Cities with powiat status:*							
Dąbrowa Górnicza	6528	395	81	2779	2379	37	117
Jaworzno	4671	165	–	2250	1535	178	148
Sosnowiec	9811	116	168	4636	2184	691	650
Podregion *(Subregion)* tyski	**23686**	**240**	**–**	**10654**	**7329**	**785**	**926**
Powiaty: *Powiats:*							
bieruńsko-lędziński	3478	139	–	1614	844	–	350
mikołowski	5998	37	–	2592	2001	132	–
pszczyński	7445	–	–	3473	2691	448	–
Miasto na prawach powiatu: *City with powiat status:*							
Tychy	6765	64	–	2975	1793	205	576

TABL. 7 (53). **UCZĄCY SIĘ JĘZYKÓW OBCYCH W SZKOŁACH PODSTAWOWYCH I GIMNAZJACH DLA DZIECI I MŁODZIEŻY W ROKU SZKOLNYM 2014/15 (cd.)**

PUPILS AND STUDENTS STUDYING FOREIGN LANGUAGES IN PRIMARY SCHOOLS AND LOWER SECONDARY SCHOOLS FOR CHILDREN AND YOUTH IN THE 2014/15 SCHOOL YEAR (cont.)

WYSZCZEGÓLNIENIE *SPECIFICATION*	Szkoły podstawowe *Primary schools*			Gimnazja *Lower secondary schools*			
	nauczanie obowiązkowe *obligatory education*						
	angielskiego *English*	niemieckiego *German*	innego *other*	angielskiego *English*	niemieckiego *German*	francuskiego *French*	innego *other*
	W % OGÓŁU UCZNIÓW W SZKOŁACH ***IN % OF TOTAL PUPILS AND STUDENTS AT SCHOOLS***						
W O J E W Ó D Z T W O ..... ***V O I V O D S H I P***	**98,7**	**1,6**	**0,2**	**98,5**	**72,2**	**5,9**	**5,7**
Podregion *(Subregion)* bielski	**98,8**	**0,9**	**0,3**	**99,1**	**73,9**	**5,2**	**7,8**
Powiaty: *Powiats:*							
bielski	99,7	–	–	99,3	85,3	9,3	–
cieszyński	99,0	1,1	–	98,7	81,5	7,2	1,0
żywiecki	99,2	1,3	–	99,2	67,9	1,2	5,4
Miasto na prawach powiatu: *City with powiat status:*							
Bielsko-Biała	97,2	1,2	1,1	99,0	60,3	2,8	26,0
Podregion *(Subregion)* bytomski	**98,3**	**2,2**	**–**	**98,0**	**80,7**	**2,3**	**0,8**
Powiaty: *Powiats:*							
lubliniecki	96,4	5,7	–	95,9	85,2	0,5	–
tarnogórski	97,8	2,5	–	97,9	94,0	0,4	2,5
Miasta na prawach powiatu: *Cities with powiat status:*							
Bytom	99,7	0,6	–	99,5	60,2	5,7	–
Piekary Śląskie	98,1	0,9	–	97,5	98,1	–	–
Podregion *(Subregion)* częstochowski	**98,5**	**1,7**	**–**	**98,7**	**74,3**	**2,8**	**4,0**
Powiaty: *Powiats:*							
częstochowski	98,4	1,0	–	99,5	80,0	0,5	0,3
kłobucki	99,8	–	–	99,5	74,6	1,8	14,5
myszkowski	99,3	1,0	–	97,8	55,5	0,5	3,4
Miasto na prawach powiatu: *City with powiat status:*							
Częstochowa	97,9	3,0	–	98,2	77,3	5,5	1,9
Podregion *(Subregion)* gliwicki	**98,8**	**2,5**	**0,1**	**97,5**	**82,8**	**7,1**	**2,8**
Powiat gliwicki	98,6	0,9	–	94,7	95,0	1,8	–
Miasta na prawach powiatu: *Cities with powiat status:*							
Gliwice	98,9	4,6	0,3	99,0	80,1	7,4	2,1
Zabrze	98,8	1,5	–	97,8	77,4	10,3	5,2

TABL. 7 (53). **UCZĄCY SIĘ JĘZYKÓW OBCYCH W SZKOŁACH PODSTAWOWYCH I GIMNAZJACH DLA DZIECI I MŁODZIEŻY W ROKU SZKOLNYM 2014/15 (dok.)**

PUPILS AND STUDENTS STUDYING FOREIGN LANGUAGES IN PRIMARY SCHOOLS AND LOWER SECONDARY SCHOOLS FOR CHILDREN AND YOUTH IN THE 2014/15 SCHOOL YEAR (cont.)

WYSZCZEGÓLNIENIE *SPECIFICATION*	Szkoły podstawowe *Primary schools*			Gimnazja *Lower secondary schools*			
	nauczanie obowiązkowe *obligatory education*						
	angielskiego *English*	niemieckiego *German*	innego *other*	angielskiego *English*	niemieckiego *German*	francuskiego *French*	innego *other*
W % OGÓŁU UCZNIÓW W SZKOŁACH (dok.) ***IN % OF TOTAL PUPILS AND STUDENTS AT SCHOOLS (cont.)***							
Podregion *(Subregion)* katowicki	**98,8**	**1,1**	**0,2**	**98,6**	**64,1**	**7,9**	**10,4**
Miasta na prawach powiatu: *Cities with powiat status:*							
Chorzów	96,6	2,6	–	98,7	78,3	8,3	10,4
Katowice	99,2	1,5	0,6	98,5	63,9	5,1	8,6
Mysłowice	99,4	–	–	99,1	44,2	15,3	–
Ruda Śląska	98,7	0,8	–	97,5	52,6	12,3	17,6
Siemianowice Śląskie	99,7	–	–	99,4	74,7	4,5	9,0
Świętochłowice	99,5	–	–	99,3	74,9	1,2	14,7
Podregion *(Subregion)* rybnicki	**99,2**	**1,9**	**–**	**98,7**	**70,5**	**8,0**	**2,2**
Powiaty: *Powiats:*							
raciborski	98,4	6,0	–	96,9	86,3	1,4	–
rybnicki	99,6	6,5	–	99,6	65,5	21,8	–
wodzisławski	99,7	–	–	99,2	77,2	8,9	–
Miasta na prawach powiatu: *Cities with powiat status:*							
Jastrzębie-Zdrój	99,3	–	–	99,1	74,9	10,6	12,8
Rybnik	99,0	0,5	–	98,3	51,2	5,9	0,8
Żory	99,4	0,1	–	99,6	69,1	1,4	2,3
Podregion *(Subregion)* sosnowiecki	**98,8**	**2,1**	**0,7**	**98,6**	**68,5**	**5,7**	**6,9**
Powiaty: *Powiats:*							
będziński	99,4	–	–	98,6	68,0	0,4	6,1
zawierciański	99,2	1,4	–	99,5	89,2	–	–
Miasta na prawach powiatu: *Cities with powiat status:*							
Dąbrowa Górnicza	99,4	6,0	1,2	99,1	84,8	1,3	4,2
Jaworzno	96,2	3,4	–	98,9	67,4	7,8	6,5
Sosnowiec	99,1	1,2	1,7	97,8	46,1	14,6	13,7
Podregion *(Subregion)* tyski	**97,9**	**1,0**	**–**	**98,4**	**67,7**	**7,3**	**8,6**
Powiaty: *Powiats:*							
bieruńsko-lędziński	96,1	3,8	–	97,5	51,0	–	21,1
mikołowski	99,1	0,6	–	98,1	75,7	5,0	–
pszczyński	99,5	–	–	98,8	76,5	12,7	–
Miasto na prawach powiatu: *City with powiat status:*							
Tychy	96,2	0,9	–	98,9	59,6	6,8	19,2

Ź r ó d ł o: dane Ministerstwa Edukacji Narodowej.

S o u r c e: data of the Ministry of National Education.

TABL. 8 (54). **UCZĄCY SIĘ JĘZYKÓW OBCYCH W SZKOŁACH PONADGIMNAZJALNYCH[a] DLA DZIECI I MŁODZIEŻY ORAZ POLICEALNYCH W ROKU SZKOLNYM 2014/15**

STUDENTS STUDYING FOREIGN LANGUAGES IN UPPER SECONDARY SCHOOLS[a] FOR CHILDREN AND YOUTH AND IN POST-SECONDARY SCHOOLS IN THE 2014/15 SCHOOL YEAR

WYSZCZEGÓLNIENIE *SPECIFICATION*	Nauczanie obowiązkowe *Obligatory education*				
	angielskiego *English*	niemieckiego *German*	francuskiego *French*	rosyjskiego *Russian*	innego *other*
	OGÓŁEM *TOTAL*				
W O J E W Ó D Z T W O ..... ***V O I V O D S H I P***	**132372**	**84469**	**12859**	**6171**	**8811**
Podregion *(Subregion)* bielski	**20540**	**13116**	**2189**	**505**	**1670**
Powiaty: *Powiats:*					
bielski	1323	1086	159	–	–
cieszyński	5046	3395	643	129	214
żywiecki	4507	3205	743	38	144
Miasto na prawach powiatu: *City with powiat status:*					
Bielsko-Biała	9664	5430	644	338	1312
Podregion *(Subregion)* bytomski	**13005**	**9985**	**638**	**154**	**225**
Powiaty: *Powiats:*					
lubliniecki	1602	1350	120	86	–
tarnogórski	5301	4395	293	23	165
Miasta na prawach powiatu: *Cities with powiat status:*					
Bytom	5209	3527	225	45	32
Piekary Śląskie	893	713	–	–	28
Podregion *(Subregion)* częstochowski	**16037**	**11987**	**1498**	**808**	**397**
Powiaty: *Powiats:*					
częstochowski	428	348	–	24	–
kłobucki	1506	901	86	99	–
myszkowski	1426	1131	–	88	–
Miasto na prawach powiatu: *City with powiat status:*					
Częstochowa	12677	9607	1412	597	397
Podregion *(Subregion)* gliwicki	**12383**	**9067**	**1789**	**156**	**513**
Powiat gliwicki	1171	858	195	22	–
Miasta na prawach powiatu: *Cities with powiat status:*					
Gliwice	6488	5163	927	1	194
Zabrze	4724	3046	667	133	319

[a] Zasadnicze szkoły zawodowe (bez specjalnych przysposabiających do pracy), licea ogólnokształcące, technika, ogólnokształcące szkoły artystyczne dające uprawnienia zawodowe oraz szkoły policealne (bez kolegiów nauczycielskich, nauczycielskich kolegiów języków obcych i kolegiów pracowników służb społecznych).

[a] *Basic vocational schools (excluding special job-training schools), general secondary schools, technical secondary schools, general art schools leading to professional certification and post-secondary schools (excluding teacher training colleges, foreign language teacher training colleges, colleges of social work).*

TABL. 8 (54). **UCZĄCY SIĘ JĘZYKÓW OBCYCH W SZKOŁACH PONADGIMNAZJALNYCH[a] DLA DZIECI I MŁODZIEŻY ORAZ POLICEALNYCH W ROKU SZKOLNYM 2014/15 (cd.)**

STUDENTS STUDYING FOREIGN LANGUAGES IN UPPER SECONDARY SCHOOLS[a] FOR CHILDREN AND YOUTH AND IN POST-SECONDARY SCHOOLS IN THE 2014/15 SCHOOL YEAR (cont.)

WYSZCZEGÓLNIENIE *SPECIFICATION*	Nauczanie obowiązkowe *Obligatory education*				
	angielskiego *English*	niemieckiego *German*	francuskiego *French*	rosyjskiego *Russian*	innego *other*
OGÓŁEM (dok.) ***TOTAL (cont.)***					
Podregion *(Subregion)* katowicki	**21208**	**12526**	**1661**	**1206**	**1847**
Miasta na prawach powiatu: *Cities with powiat status:*					
Chorzów	4337	2902	307	43	521
Katowice	10060	6059	909	663	1027
Mysłowice	1493	548	66	256	–
Ruda Śląska	3432	1962	326	190	118
Siemianowice Śląskie	1208	723	53	54	117
Świętochłowice	678	332	–	–	64
Podregion *(Subregion)* rybnicki	**20871**	**11138**	**2813**	**1360**	**1686**
Powiaty: *Powiats:*					
raciborski	3456	2886	154	58	271
rybnicki	647	264	195	–	–
wodzisławski	4594	2919	365	95	543
Miasta na prawach powiatu: *Cities with powiat status:*					
Jastrzębie-Zdrój	3513	1600	729	102	373
Rybnik	6418	2573	859	942	247
Żory	2243	896	511	163	252
Podregion *(Subregion)* sosnowiecki	**17831**	**10728**	**1509**	**1575**	**1583**
Powiaty: *Powiats:*					
będziński	2179	1390	87	288	342
zawierciański	3754	3022	87	118	64
Miasta na prawach powiatu: *Cities with powiat status:*					
Dąbrowa Górnicza	3846	2137	441	166	730
Jaworzno	2482	1430	315	285	–
Sosnowiec	5570	2749	579	718	447
Podregion *(Subregion)* tyski	**10497**	**5922**	**762**	**407**	**890**
Powiaty: *Powiats:*					
bieruńsko-lędziński	1554	639	17	94	68
mikołowski	2171	1250	133	105	302
pszczyński	3001	1708	378	87	202
Miasto na prawach powiatu: *City with powiat status:*					
Tychy	3771	2325	234	121	318

a Zasadnicze szkoły zawodowe (bez specjalnych przysposabiających do pracy), licea ogólnokształcące, technika, ogólnokształcące szkoły artystyczne dające uprawnienia zawodowe oraz szkoły policealne (bez kolegiów nauczycielskich, nauczycielskich kolegiów języków obcych i kolegiów pracowników służb społecznych).

a Basic vocational schools (excluding special job-training schools), general secondary schools, technical secondary schools, general art schools leading to professional certification and post-secondary schools (excluding teacher training colleges, foreign language teacher training colleges, colleges of social work).

TABL. 8 (54). **UCZĄCY SIĘ JĘZYKÓW OBCYCH W SZKOŁACH PONADGIMNAZJALNYCH[a] DLA DZIECI I MŁODZIEŻY ORAZ POLICEALNYCH W ROKU SZKOLNYM 2014/15 (cd.)**

STUDENTS STUDYING FOREIGN LANGUAGES IN UPPER SECONDARY SCHOOLS[a] FOR CHILDREN AND YOUTH AND IN POST-SECONDARY SCHOOLS IN THE 2014/15 SCHOOL YEAR (cont.)

WYSZCZEGÓLNIENIE *SPECIFICATION*	Nauczanie obowiązkowe *Obligatory education*				
	angielskiego *English*	niemieckiego *German*	francuskiego *French*	rosyjskiego *Russian*	innego *other*
	W % OGÓŁU UCZNIÓW W SZKOŁACH *IN % OF TOTAL STUDENTS AT SCHOOLS*				
W O J E W Ó D Z T W O ..... ***V O I V O D S H I P***	**94,3**	**60,2**	**9,2**	**4,4**	**6,3**
Podregion *(Subregion)* bielski	**92,1**	**58,8**	**9,8**	**2,3**	**7,5**
Powiaty: *Powiats:*					
bielski	96,8	79,4	11,6	–	–
cieszyński	93,1	62,7	11,9	2,4	4,0
żywiecki	81,9	58,3	13,5	0,7	2,6
Miasto na prawach powiatu: *City with powiat status:*					
Bielsko-Biała	96,6	54,3	6,4	3,4	13,1
Podregion *(Subregion)* bytomski	**94,5**	**72,5**	**4,6**	**1,1**	**1,6**
Powiaty: *Powiats:*					
lubliniecki	87,5	73,8	6,6	4,7	–
tarnogórski	95,0	78,8	5,3	0,4	3,0
Miasta na prawach powiatu: *Cities with powiat status:*					
Bytom	96,5	65,4	4,2	0,8	0,6
Piekary Śląskie	92,8	74,1	–	–	2,9
Podregion *(Subregion)* częstochowski	**92,7**	**69,3**	**8,7**	**4,7**	**2,3**
Powiaty: *Powiats:*					
częstochowski	95,8	77,9	–	5,4	–
kłobucki	100,0	59,8	5,7	6,6	–
myszkowski	93,0	73,8	–	5,7	–
Miasto na prawach powiatu: *City with powiat status:*					
Częstochowa	91,8	69,5	10,2	4,3	2,9
Podregion *(Subregion)* gliwicki	**90,2**	**66,0**	**13,0**	**1,1**	**3,7**
Powiat gliwicki	79,5	58,3	13,2	1,5	–
Miasta na prawach powiatu: *Cities with powiat status:*					
Gliwice	92,8	73,8	13,3	–	2,8
Zabrze	89,7	57,8	12,7	2,5	6,1

[a] Zasadnicze szkoły zawodowe (bez specjalnych przysposabiających do pracy), licea ogólnokształcące, technika, ogólnokształcące szkoły artystyczne dające uprawnienia zawodowe oraz szkoły policealne (bez kolegiów nauczycielskich, nauczycielskich kolegiów języków obcych i kolegiów pracowników służb społecznych).

[a] *Basic vocational schools (excluding special job-training schools), general secondary schools, technical secondary schools, general art schools leading to professional certification and post-secondary schools (excluding teacher training colleges, foreign language teacher training colleges, colleges of social work).*

TABL. 8 (54). **UCZĄCY SIĘ JĘZYKÓW OBCYCH W SZKOŁACH PONADGIMNAZJALNYCH[a] DLA DZIECI I MŁODZIEŻY ORAZ POLICEALNYCH W ROKU SZKOLNYM 2014/15 (dok.)**

STUDENTS STUDYING FOREIGN LANGUAGES IN UPPER SECONDARY SCHOOLS[a] FOR CHILDREN AND YOUTH AND IN POST-SECONDARY SCHOOLS IN THE 2014/15 SCHOOL YEAR (cont.)

WYSZCZEGÓLNIENIE *SPECIFICATION*	Nauczanie obowiązkowe *Obligatory education*				
	angielskiego *English*	niemieckiego *German*	francuskiego *French*	rosyjskiego *Russian*	innego *other*
W % OGÓŁU UCZNIÓW W SZKOŁACH (dok.) ***IN % OF TOTAL PUPILS AND STUDENTS AT SCHOOLS (cont.)***					
Podregion *(Subregion)* katowicki	**96,3**	**56,9**	**7,5**	**5,5**	**8,4**
Miasta na prawach powiatu: *Cities with powiat status:*					
Chorzów	94,9	63,5	6,7	0,9	11,4
Katowice	95,9	57,8	8,7	6,3	9,8
Mysłowice	97,5	35,8	4,3	16,7	–
Ruda Śląska	97,7	55,9	9,3	5,4	3,4
Siemianowice Śląskie	99,9	59,8	4,4	4,5	9,7
Świętochłowice	94,7	46,4	–	–	8,9
Podregion *(Subregion)* rybnicki	**95,0**	**50,7**	**12,8**	**6,2**	**7,7**
Powiaty: *Powiats:*					
raciborski	86,0	71,8	3,8	1,4	6,7
rybnicki	100,0	40,8	30,1	–	–
wodzisławski	94,9	60,3	7,5	2,0	11,2
Miasta na prawach powiatu: *Cities with powiat status:*					
Jastrzębie-Zdrój	97,5	44,4	20,2	2,8	10,4
Rybnik	97,0	38,9	13,0	14,2	3,7
Żory	100,0	40,0	22,8	7,3	11,2
Podregion *(Subregion)* sosnowiecki	**97,1**	**58,4**	**8,2**	**8,6**	**8,6**
Powiaty: *Powiats:*					
będziński	95,6	61,0	3,8	12,6	15,0
zawierciański	99,9	80,4	2,3	3,1	1,7
Miasta na prawach powiatu: *Cities with powiat status:*					
Dąbrowa Górnicza	97,8	54,3	11,2	4,2	18,6
Jaworzno	95,5	55,0	12,1	11,0	–
Sosnowiec	96,0	47,4	10,0	12,4	7,7
Podregion *(Subregion)* tyski	**96,7**	**54,6**	**7,0**	**3,8**	**8,2**
Powiaty: *Powiats:*					
bieruńsko-lędziński	96,6	39,7	1,1	5,8	4,2
mikołowski	90,6	52,2	5,6	4,4	12,6
pszczyński	100,0	56,9	12,6	2,9	6,7
Miasto na prawach powiatu: *City with powiat status:*					
Tychy	98,0	60,4	6,1	3,1	8,3

[a] Zasadnicze szkoły zawodowe (bez specjalnych przysposabiających do pracy), licea ogólnokształcące, technika, ogólnokształcące szkoły artystyczne dające uprawnienia zawodowe oraz szkoły policealne (bez kolegiów nauczycielskich, nauczycielskich kolegiów języków obcych i kolegiów pracowników służb społecznych).

Ź r ó d ł o: dane Ministerstwa Edukacji Narodowej.

[a] Basic vocational schools (excluding special job-training schools), general secondary schools, technical secondary schools, general art schools leading to professional certification and post-secondary schools (excluding teacher training colleges, foreign language teacher training colleges, colleges of social work).

S o u r c e: data of the Ministry of National Education.

TABL. 9 (55). **SZKOŁY DLA DOROSŁYCH W ROKU SZKOLNYM 2014/15**
SCHOOLS FOR ADULTS IN THE 2014/15 SCHOOL YEAR

WYSZCZEGÓLNIENIE *SPECIFICATION*		Szkoły *Schools*	Oddziały *Sections*	Uczniowie *Pupils* ogółem *total*	z ogółem *of total* kobiety *females*	klasa I *I st grade*	Absolwenci[3] *Graduates*[3] ogółem *total*	w tym kobiety *of which females*
a – podstawowe *primary schools* b – gimnazja *lower secondary schools* c – zasadnicze szkoły zawodowe *basic vocational schools* d – licea ogólnokształcące[1] *general secondary schools*[1] e – technika[2] *technical secondary schools*[2]								
W O J E W Ó D Z T W O	**a**	**1**	**1**	**11**	**6**	**–**	**4**	**1**
V O I V O D S H I P	**b**	**30**	**114**	**2419**	**805**	**475**	**724**	**266**
	c	**4**	**4**	**42**	**1**	**–**	**74**	**10**
	d	**184**	**836**	**23216**	**10726**	**7197**	**5065**	**2807**
	e	**68**	**113**	**1788**	**331**	**–**	**942**	**243**
Podregion *(Subregion)* bielski	**b**	**1**	**4**	**67**	**16**	**–**	**33**	**6**
	c	**–**	**–**	**–**	**–**	**–**	**6**	**–**
	d	**18**	**97**	**2372**	**1096**	**680**	**609**	**324**
	e	**7**	**12**	**117**	**52**	**–**	**107**	**41**
Powiaty: *Powiats:*								
bielski	d	1	4	143	79	72	53	26
cieszyński	d	8	40	579	267	133	86	59
	e	1	2	25	17	–	9	5
żywiecki	d	5	16	529	208	106	170	76
	e	2	3	27	7	–	45	5
Miasto na prawach powiatu: *City with powiat status:*								
Bielsko-Biała	b	1	4	67	16	–	33	6
	c	–	–	–	–	–	6	–
	d	4	37	1121	542	369	300	163
	e	4	7	65	28	–	53	31
Podregion *(Subregion)* bytomski	**b**	**3**	**12**	**343**	**145**	**58**	**66**	**34**
	d	**22**	**89**	**2728**	**1322**	**910**	**575**	**316**
	e	**5**	**12**	**242**	**42**	**–**	**123**	**28**
Powiaty: *Powiats:*								
lubliniecki	d	4	7	178	78	39	41	20
tarnogórski	b	1	2	61	25	–	18	10
	d	3	19	700	316	181	160	72
	e	1	3	74	33	–	54	25
Miasta na prawach powiatu: *Cities with powiat status:*								
Bytom	b	2	10	282	120	58	48	24
	d	11	53	1543	790	576	312	185
	e	4	9	168	9	–	69	3
Piekary Śląskie	d	4	10	307	138	114	62	39
Podregion *(Subregion)* częstochowski	**b**	**1**	**5**	**131**	**32**	**26**	**54**	**10**
	d	**18**	**79**	**2361**	**955**	**800**	**537**	**264**
	e	**7**	**8**	**112**	**30**	**–**	**111**	**38**
Powiaty: *Powiats:*								
częstochowski	d	2	5	129	33	38	18	5
kłobucki	d	1	2	42	28	–	19	11
myszkowski	d	4	13	324	112	62	88	42
	e	2	2	25	15	–	10	8
Miasto na prawach powiatu: *City with powiat status:*								
Częstochowa	b	1	5	131	32	26	54	10
	d	11	59	1866	782	700	412	206
	e	5	6	87	15	–	101	30

1, 2 Łącznie ze szkołami: *1* – uzupełniającymi liceami ogólnokształcącymi i liceami profilowanymi, *2* – technikami uzupełniającymi. *3* Z roku szkolnego 2013/14.

1, 2 Including schools: 1 – supplementary general secondary and specialized secondary, 2 – supplementary technical secondary. 3 From the 2013/14 school year.

TABL. 9 (55). **SZKOŁY DLA DOROSŁYCH W ROKU SZKOLNYM 2014/15 (dok.)**

SCHOOLS FOR ADULTS IN THE 2014/15 SCHOOL YEAR (cont.)

WYSZCZEGÓLNIENIE *SPECIFICATION*		Szkoły *Schools*	Oddziały *Sections*	Uczniowie *Pupils*			Absolwenci[3] *Graduates*[3]	
				ogółem *total*	z ogółem *of total*		ogółem *total*	w tym kobiety *of which females*
					kobiety *females*	klasa I *I st grade*		
a – podstawowe *primary schools* b – gimnazja *lower secondary schools* c – zasadnicze szkoły zawodowe *basic vocational schools* d – licea ogólnokształcące[1] *general secondary schools*[1] e – technika[2] *technical secondary schools*[2]								
Podregion *(Subregion)* gliwicki	**a**	**1**	**1**	**11**	**6**	**–**	**4**	**1**
	b	**5**	**20**	**453**	**158**	**115**	**66**	**32**
	c	**2**	**2**	**30**	**–**	**–**	**24**	**–**
	d	**21**	**103**	**2744**	**1382**	**1012**	**596**	**371**
	e	**12**	**21**	**343**	**74**	**–**	**149**	**45**
Powiat gliwicki	c	1	1	10	–	–	9	–
	d	1	2	43	20	–	7	5
	e	1	6	95	13	–	37	4
Miasta na prawach powiatu: *Cities with powiat status:*								
Gliwice	b	2	9	242	79	75	35	15
	c	–	–	–	–	–	3	–
	d	10	57	1538	760	635	247	158
	e	6	7	142	43	–	79	31
Zabrze	a	1	1	11	6	–	4	1
	b	3	11	211	79	40	31	17
	c	1	1	20	–	–	12	–
	d	10	44	1163	602	377	342	208
	e	5	8	106	18	–	33	10
Podregion *(Subregion)* katowicki	**b**	**6**	**29**	**588**	**213**	**127**	**174**	**66**
	c	**1**	**1**	**3**	**1**	**–**	**32**	**10**
	d	**35**	**176**	**4325**	**2080**	**1421**	**761**	**411**
	e	**11**	**19**	**336**	**38**	**–**	**104**	**36**
Miasta na prawach powiatu: *Cities with powiat status:*								
Chorzów	b	1	3	25	7	–	–	–
	d	10	55	1420	711	419	241	128
	e	2	5	92	–	–	57	16
Katowice	b	3	11	200	82	41	33	15
	d	16	75	1792	745	613	320	175
	e	8	13	229	27	–	38	17
Mysłowice	d	1	10	237	133	139	–	–
Ruda Śląska	b	1	4	80	31	20	24	9
	c	–	–	–	–	–	5	1
	d	4	20	467	246	120	114	68
	e	1	1	15	11	–	9	3
Siemianowice Śląskie	b	1	11	283	93	66	117	42
	c	1	1	3	1	–	27	9
	d	2	11	282	170	106	64	27
Świętochłowice	d	2	5	127	75	24	22	13
Podregion *(Subregion)* rybnicki	**b**	**4**	**12**	**179**	**51**	**45**	**75**	**19**
	c	**1**	**1**	**9**	**–**	**–**	**12**	**–**
	d	**34**	**131**	**3947**	**1694**	**945**	**993**	**539**
	e	**13**	**24**	**401**	**40**	**–**	**259**	**31**

1, *2* Łącznie ze szkołami: *1* – uzupełniającymi liceami ogólnokształcącymi i liceami profilowanymi, *2* – technikami uzupełniającymi. *3* Z roku szkolnego 2013/14.

1, *2 Including schools: 1 – supplementary general secondary and specialized secondary, 2 – supplementary technical secondary. 3 From the 2013/14 school year.*

TABL. 9 (55). **SZKOŁY DLA DOROSŁYCH W ROKU SZKOLNYM 2014/15 (cd.)**

SCHOOLS FOR ADULTS IN THE 2014/15 SCHOOL YEAR (cont.)

WYSZCZEGÓLNIENIE *SPECIFICATION*		Szkoły *Schools*	Oddziały *Sections*	Uczniowie *Pupils*			Absolwenci[3] *Graduates*[3]	
					z ogółem *of total*			
a – podstawowe *primary schools* b – gimnazja *lower secondary schools* c – zasadnicze szkoły zawodowe *basic vocational schools* d – licea ogólnokształcące[1] *general secondary schools*[1] e – technika[2] *technical secondary schools*[2]				ogółem *total*	kobiety *females*	klasa I *I st grade*	ogółem *total*	w tym kobiety *of which females*
Podregion *(Subregion)* rybnicki (dok.) *(cont.)*								
Powiaty: *Powiats:*								
raciborski	b	1	3	51	11	8	22	4
	d	7	28	707	321	127	160	86
	e	1	1	14	–	–	15	–
rybnicki	d	1	2	71	28	–	–	–
wodzisławski	c	1	1	9	–	–	12	–
	d	4	19	521	156	171	91	60
	e	2	6	152	3	–	15	–
Miasta na prawach powiatu: *Cities with powiat status:*								
Jastrzębie-Zdrój	b	2	6	56	19	14	20	8
	d	10	37	1235	526	262	379	187
	e	6	10	95	1	–	62	7
Rybnik	b	1	3	72	21	23	33	7
	d	7	34	1079	512	275	279	155
	e	4	7	140	36	–	167	24
Żory	d	5	11	334	151	110	84	51
Podregion *(Subregion)* sosnowiecki	**b**	**7**	**24**	**491**	**137**	**84**	**189**	**77**
	d	**26**	**124**	**3477**	**1626**	**1122**	**656**	**390**
	e	**9**	**12**	**158**	**50**	**–**	**76**	**24**
Powiaty: *Powiats:*								
będziński	b	1	4	111	31	–	32	19
	d	3	16	499	231	204	62	29
zawierciański	b	1	3	28	8	–	5	3
	d	4	11	385	178	120	72	46
	e	3	3	50	25	–	19	9
Miasta na prawach powiatu: *Cities with powiat status:*								
Dąbrowa Górnicza	b	1	5	89	17	22	36	11
	d	4	18	684	296	195	143	81
	e	4	5	52	14	–	19	8
Jaworzno	b	2	5	118	31	21	35	14
	d	7	36	815	366	288	149	88
	e	1	3	36	–	–	22	–
Sosnowiec	b	2	7	145	50	41	81	30
	d	8	43	1094	555	315	230	146
	e	1	1	20	11	–	16	7
Podregion *(Subregion)* tyski	**b**	**3**	**8**	**167**	**53**	**20**	**67**	**22**
	d	**10**	**37**	**1262**	**571**	**307**	**338**	**192**
	e	**4**	**5**	**79**	**5**	**–**	**13**	**–**
Powiaty: *Powiats:*								
bieruńsko-lędziński	d	1	2	63	7	–	–	–
	e	1	1	17	–	–	10	–
mikołowski	d	2	8	260	119	42	97	59
	e	1	1	17	–	–	–	–
pszczyński	b	1	2	40	10	–	18	2
	d	2	4	53	26	18	–	–
	e	1	1	13	5	–	–	–
Miasto na prawach powiatu: *City with powiat status:*								
Tychy	b	2	6	127	43	20	49	20
	d	5	23	886	419	247	241	133
	e	1	2	32	–	–	3	–

1, 2 Łącznie ze szkołami: *1* – uzupełniającymi liceami ogólnokształcącymi i liceami profilowanymi, *2* – technikami uzupełniającymi. *3* Z roku szkolnego 2013/14.

Ź r ó d ł o: dane Ministerstwa Edukacji Narodowej.

1, 2 Including schools: 1 – supplementary general secondary and specialized secondary, 2 – supplementary technical secondary. 3 From the 2013/14 school year.

S o u r c e: data of the Ministry of National Education.

TABL. 10 (56). **WYCHOWANIE PRZEDSZKOLNE[a] W ROKU SZKOLNYM 2014/15**

PRE-PRIMARY EDUCATION[a] IN THE 2014/15 SCHOOL YEAR

WYSZCZEGÓLNIENIE *SPECIFICATION* gmina miejska *urban gmina* gmina miejsko-wiejska *urban-rural gmina* w tym miasto *of which city* gmina wiejska *rural gmina*	Placówki *Establishments*		Miejsca w przed-szkolach *Places in nursery schools*	Oddziały *Sections*		Dzieci *Children*	
	ogółem *total*	w tym w przed-szkolach *of which in nursery schools*		ogółem *total*	w tym w przed-szkolach *of which in nursery schools*	ogółem *total*	w tym w przed-szkolach *of which in nursery schools*
W O J E W Ó D Z T W O ..... ***V O I V O D S H I P***	**1903**	**1431**	**138918**	**6847**	**6067**	**145152**	**131032**
PODREGION *(SUBREGION)* BIELSKI	**345**	**268**	**22344**	**1126**	**1009**	**22780**	**20764**
Powiat bielski	**68**	**58**	**5353**	**254**	**236**	**5571**	**5215**
Gmina miejska:							
Szczyrk	2	2	164	8	8	144	144
Gminy miejsko-wiejskie:							
Czechowice-Dziedzice	19	16	1519	71	65	1599	1496
w tym miasto	14	13	1240	55	53	1250	1225
Wilamowice	6	6	498	27	27	614	614
w tym miasto	2	2	172	7	7	169	169
Gminy wiejskie:							
Bestwina	4	4	369	16	16	366	366
Buczkowice	6	3	345	20	14	441	321
Jasienica	10	9	946	42	41	907	890
Jaworze	3	3	240	9	9	218	218
Kozy	6	4	383	22	18	402	311
Porąbka	7	6	464	22	21	495	470
Wilkowice	5	5	425	17	17	385	385
Powiat cieszyński	**99**	**76**	**6088**	**298**	**261**	**6253**	**5580**
Gminy miejskie:							
Cieszyn	21	19	1555	68	64	1383	1305
Ustroń	8	7	531	26	24	577	533
Wisła	10	6	246	15	10	306	222
Gminy miejsko-wiejskie:							
Skoczów	12	12	1089	45	45	1003	1003
w tym miasto	6	6	709	27	27	631	631
Strumień	8	8	500	20	20	464	464
w tym miasto	2	2	175	7	7	151	151
Gminy wiejskie:							
Brenna	7	4	221	15	10	325	219
Chybie	4	4	420	18	18	396	396
Dębowiec	4	3	147	10	8	221	181
Goleszów	6	3	337	20	16	362	290
Hażlach	6	3	231	16	11	317	223
Istebna	11	5	315	25	15	444	289
Zebrzydowice	2	2	496	20	20	455	455

a Przedszkola, oddziały przedszkolne w szkołach podstawowych, zespoły wychowania przedszkolnego i punkty przedszkolne; łącznie z dziećmi przebywającymi przez cały rok szkolny w placówkach wykonujących działalność leczniczą.

a Nursery schools, pre-primary sections of primary schools, pre-primary education groups and pre primary-points; including children attending all school year round establishments performing health care activities.

TABL. 10 (56). **WYCHOWANIE PRZEDSZKOLNE[a] W ROKU SZKOLNYM 2014/15 (cd.)**

PRE-PRIMARY EDUCATION[a] IN THE 2014/15 SCHOOL YEAR (cont.)

WYSZCZEGÓLNIENIE *SPECIFICATION* gmina miejska *urban gmina* gmina miejsko-wiejska *urban-rural gmina* w tym miasto *of which city* gmina wiejska *rural gmina*	Placówki *Establishments*		Miejsca w przedszkolach *Places in nursery schools*	Oddziały *Sections*		Dzieci *Children*	
	ogółem *total*	w tym w przedszkolach *of which in nursery schools*		ogółem *total*	w tym w przedszkolach *of which in nursery schools*	ogółem *total*	w tym w przedszkolach *of which in nursery schools*
PODREGION *(SUBREGION)* BIELSKI (dok.) *(cont.)*							
Powiat żywiecki	**99**	**66**	**4325**	**258**	**209**	**4993**	**4168**
Gmina miejska:							
Żywiec	14	12	986	57	53	1089	1053
Gminy wiejskie:							
Czernichów	4	3	165	11	9	170	145
Gilowice	4	2	128	9	6	185	125
Jeleśnia	14	10	414	27	22	431	357
Koszarawa	3	2	58	9	3	175	61
Lipowa	6	5	271	13	12	319	298
Łękawica	4	1	75	8	3	150	75
Łodygowice	10	6	329	19	13	433	295
Milówka	6	2	151	11	7	229	158
Radziechowy-Wieprz	7	5	434	21	18	428	383
Rajcza	11	5	252	20	14	349	231
Ślemień	1	1	140	6	6	113	113
Świnna	6	5	303	16	14	301	277
Ujsoły	3	1	110	7	5	126	102
Węgierska Górka	6	6	509	24	24	495	495
Miasto na prawach powiatu: ***City with powiat status:***							
Bielsko-Biała	**79**	**68**	**6578**	**316**	**303**	**5963**	**5801**
PODREGION *(SUBREGION)* BYTOMSKI	**175**	**155**	**13557**	**635**	**598**	**13453**	**12791**
Powiat lubliniecki	**46**	**38**	**2689**	**133**	**120**	**2641**	**2433**
Gmina miejska:							
Lubliniec	12	12	1087	49	49	952	952
Gmina miejsko-wiejska:							
Woźniki	7	3	193	16	9	280	178
w tym miasto	2	1	110	7	5	139	106
Gminy wiejskie:							
Boronów	3	2	87	6	4	124	82
Ciasna	3	3	316	13	13	228	228
Herby	4	4	225	9	9	211	211
Kochanowice	3	2	200	9	8	215	190
Koszęcin	8	6	327	22	19	432	393
Pawonków	6	6	254	9	9	199	199

a Przedszkola, oddziały przedszkolne w szkołach podstawowych, zespoły wychowania przedszkolnego i punkty przedszkolne; łącznie z dziećmi przebywającymi przez cały rok szkolny w placówkach wykonujących działalność leczniczą.

a Nursery schools, pre-primary sections of primary schools, pre-primary education groups and pre-primary points; including children attending all school year round establishments performing health care activities.

TABL. 10 (56). **WYCHOWANIE PRZEDSZKOLNE[a] W ROKU SZKOLNYM 2014/15 (cd.)**

PRE-PRIMARY EDUCATION[a] IN THE 2014/15 SCHOOL YEAR (cont.)

WYSZCZEGÓLNIENIE *SPECIFICATION* gmina miejska *urban gmina* gmina miejsko-wiejska *urban-rural gmina* w tym miasto *of which city* gmina wiejska *rural gmina*	Placówki *Establishments*		Miejsca w przed-szkolach *Places in nursery schools*	Oddziały *Sections*		Dzieci *Children*	
	ogółem *total*	w tym w przed-szkolach *of which in nursery schools*		ogółem *total*	w tym w przed-szkolach *of which in nursery schools*	ogółem *total*	w tym w przed-szkolach *of which in nursery schools*
PODREGION *(SUBREGION)* BYTOMSKI (dok.) *(cont.)*							
Powiat tarnogórski	**63**	**55**	**4299**	**204**	**192**	**4283**	**4102**
Gminy miejskie:							
Kalety	4	3	205	12	10	245	220
Miasteczko Śląskie	4	4	250	11	11	226	226
Radzionków	7	7	530	26	25	509	509
Tarnowskie Góry	26	23	2096	91	87	2020	1964
Gminy wiejskie:							
Krupski Młyn	2	2	100	5	5	98	98
Ożarowice	4	3	136	9	8	182	160
Świerklaniec	5	4	361	17	16	351	327
Tworóg	3	3	219	10	10	202	202
Zbrosławice	8	6	402	23	20	450	396
Miasta na prawach powiatu: ***Cities with powiat status:***							
Bytom	**47**	**47**	**5048**	**222**	**222**	**4789**	**4789**
Piekary Śląskie	**19**	**15**	**1521**	**76**	**64**	**1740**	**1467**
PODREGION *(SUBREGION)* CZĘSTOCHOWSKI	**291**	**152**	**13562**	**774**	**589**	**15772**	**12595**
Powiat częstochowski	**86**	**46**	**3376**	**199**	**145**	**4053**	**3102**
Gminy miejsko-wiejskie:							
Blachownia	6	3	300	16	12	352	287
w tym miasto	4	2	200	10	8	240	197
Koniecpol	5	3	270	14	11	266	227
w tym miasto	3	3	270	11	11	227	227

a Przedszkola, oddziały przedszkolne w szkołach podstawowych, zespoły wychowania przedszkolnego i punkty przedszkolne; łącznie z dziećmi przebywającymi przez cały rok szkolny w placówkach wykonujących działalność leczniczą.

a Nursery schools, pre-primary sections of primary schools, pre-primary education groups and pre-primary points; including children attending all school year round establishments performing health care activities.

TABL. 10 (56). **WYCHOWANIE PRZEDSZKOLNE[a] W ROKU SZKOLNYM 2014/15 (cd.)**

PRE-PRIMARY EDUCATION[a] IN THE 2014/15 SCHOOL YEAR (cont.)

WYSZCZEGÓLNIENIE *SPECIFICATION* gmina miejska *urban gmina* gmina miejsko-wiejska *urban-rural gmina* w tym miasto *of which city* gmina wiejska *rural gmina*	Placówki *Establishments*		Miejsca w przedszkolach *Places in nursery schools*	Oddziały *Sections*		Dzieci *Children*	
	ogółem *total*	w tym w przedszkolach *of which in nursery schools*		ogółem *total*	w tym w przedszkolach *of which in nursery schools*	ogółem *total*	w tym w przedszkolach *of which in nursery schools*
PODREGION *(SUBREGION)* CZĘSTOCHOWSKI (cd.) *(cont.)*							
Powiat częstochowski (dok.) *(cont.)*							
Gminy wiejskie:							
Dąbrowa Zielona	2	1	110	6	5	101	82
Janów	4	2	130	9	6	176	120
Kamienica Polska	1	1	175	7	7	132	132
Kłomnice	9	2	225	16	9	347	202
Konopiska	9	7	281	17	15	348	308
Kruszyna	4	3	120	7	6	145	128
Lelów	5	1	75	8	3	138	75
Mstów	10	5	219	15	9	323	198
Mykanów	11	6	445	29	19	578	406
Olsztyn	5	1	175	11	7	245	156
Poczesna	6	5	363	18	15	380	316
Przyrów	3	1	75	7	3	115	75
Rędziny	5	4	293	14	13	287	270
Starcza	1	1	120	5	5	120	120
Powiat kłobucki	**49**	**24**	**2047**	**129**	**91**	**2610**	**1939**
Gminy miejsko-wiejskie:							
Kłobuck	12	6	636	36	27	727	619
w tym miasto	6	4	486	24	21	525	486
Krzepice	5	1	125	11	5	244	119
w tym miasto	2	1	125	7	5	149	119
Gminy wiejskie:							
Lipie	4	3	185	10	9	183	167
Miedźno	3	3	225	9	9	208	208
Opatów	6	–	–	10	–	203	–
Panki	4	1	92	8	4	155	86
Popów	5	5	240	10	10	211	211
Przystajń	2	1	175	11	9	211	175
Wręczyca Wielka	8	4	369	24	18	468	354

a Przedszkola, oddziały przedszkolne w szkołach podstawowych, zespoły wychowania przedszkolnego i punkty przedszkolne; łącznie z dziećmi przebywającymi przez cały rok szkolny w placówkach wykonujących działalność leczniczą.

a Nursery schools, pre-primary sections of primary schools, pre-primary education groups and pre-primary points; including children attending all school year round establishments performing health care activities.

TABL. 10 (56). **WYCHOWANIE PRZEDSZKOLNE[a] W ROKU SZKOLNYM 2014/15 (cd.)**

PRE-PRIMARY EDUCATION[a] IN THE 2014/15 SCHOOL YEAR (cont.)

WYSZCZEGÓLNIENIE *SPECIFICATION* gmina miejska *urban gmina* gmina miejsko-wiejska *urban-rural gmina* w tym miasto *of which city* gmina wiejska *rural gmina*	Placówki *Establishments*		Miejsca w przedszkolach *Places in nursery schools*	Oddziały *Sections*		Dzieci *Children*	
	ogółem *total*	w tym w przedszkolach *of which in nursery schools*		ogółem *total*	w tym w przedszkolach *of which in nursery schools*	ogółem *total*	w tym w przedszkolach *of which in nursery schools*
PODREGION *(SUBREGION)* CZĘSTOCHOWSKI (dok.) *(cont.)*							
Powiat myszkowski	**42**	**14**	**1647**	**105**	**69**	**2126**	**1562**
Gmina miejska:							
Myszków	11	7	918	43	38	979	897
Gminy miejsko-wiejskie:							
Koziegłowy	9	1	160	21	8	411	160
w tym miasto	1	1	160	8	8	160	160
Żarki	4	1	180	11	8	232	164
w tym miasto	1	1	180	8	8	164	164
Gminy wiejskie:							
Niegowa	12	3	114	13	4	161	91
Poraj	6	2	275	17	11	343	250
Miasto na prawach powiatu: ***City with powiat status:***							
Częstochowa	**114**	**68**	**6492**	**341**	**284**	**6983**	**5992**
PODREGION *(SUBREGION)* GLIWICKI	**171**	**121**	**13452**	**655**	**570**	**14659**	**12980**
Powiat gliwicki	**53**	**36**	**3124**	**159**	**130**	**3668**	**3038**
Gminy miejskie:							
Knurów	16	9	1050	58	44	1360	1038
Pyskowice	5	5	519	21	21	519	519
Gminy miejsko-wiejskie:							
Sośnicowice	7	7	315	13	13	269	269
w tym miasto	1	1	125	5	5	113	113
Toszek	5	1	116	11	5	247	114
w tym miasto	2	1	116	7	5	156	114
Gminy wiejskie:							
Gierałtowice	4	3	417	20	17	465	404
Pilchowice	5	5	392	16	16	385	385
Rudziniec	9	4	160	13	7	263	149
Wielowieś	2	2	155	7	7	160	160
Miasta na prawach powiatu: ***Cities with powiat status:***							
Gliwice	**64**	**41**	**5376**	**270**	**228**	**5925**	**5116**
Zabrze	**54**	**44**	**4952**	**226**	**212**	**5066**	**4826**

a Przedszkola, oddziały przedszkolne w szkołach podstawowych, zespoły wychowania przedszkolnego i punkty przedszkolne; łącznie z dziećmi przebywającymi przez cały rok szkolny w placówkach wykonujących działalność leczniczą.

a Nursery schools, pre-primary sections of primary schools, pre-primary education groups and pre-primary points; including children attending all school year round establishments performing health care activities.

TABL. 10 (56). **WYCHOWANIE PRZEDSZKOLNE[a] W ROKU SZKOLNYM 2014/15 (cd.)**

PRE-PRIMARY EDUCATION[a] IN THE 2014/15 SCHOOL YEAR (cont.)

WYSZCZEGÓLNIENIE *SPECIFICATION* gmina miejska *urban gmina* gmina miejsko-wiejska *urban-rural gmina* w tym miasto *of which city* gmina wiejska *rural gmina*	Placówki *Establishments*		Miejsca w przedszkolach *Places in nursery schools*	Oddziały *Sections*		Dzieci *Children*	
	ogółem *total*	w tym w przedszkolach *of which in nursery schools*		ogółem *total*	w tym w przedszkolach *of which in nursery schools*	ogółem *total*	w tym w przedszkolach *of which in nursery schools*
PODREGION *(SUBREGION)* KATOWICKI	**264**	**232**	**23753**	**1077**	**1021**	**22777**	**21961**
Miasta na prawach powiatu: ***Cities with powiat status:***							
Chorzów	**40**	**29**	**3029**	**150**	**133**	**3298**	**2970**
Katowice	**127**	**116**	**9926**	**460**	**443**	**9142**	**8935**
Mysłowice	**25**	**25**	**2617**	**109**	**108**	**2417**	**2417**
Ruda Śląska	**41**	**34**	**4575**	**199**	**183**	**4451**	**4236**
Siemianowice Śląskie	**19**	**17**	**2201**	**96**	**93**	**2071**	**2027**
Świętochłowice	**12**	**11**	**1405**	**63**	**61**	**1398**	**1376**
PODREGION *(SUBREGION)* RYBNICKI	**225**	**201**	**20235**	**926**	**885**	**20526**	**19781**
Powiat raciborski	**49**	**49**	**3686**	**153**	**153**	**3272**	**3272**
Gmina miejska:							
Racibórz	20	20	1879	78	78	1722	1722
Gminy miejsko-wiejskie:							
Krzanowice	3	3	268	10	10	161	161
w tym miasto	1	1	180	6	6	109	109
Kuźnia Raciborska	4	4	390	15	15	359	359
w tym miasto	2	2	245	9	9	215	215
Gminy wiejskie:							
Kornowac	4	4	170	8	8	168	168
Krzyżanowice	6	6	404	17	17	341	341
Nędza	4	4	200	10	10	208	208
Pietrowice Wielkie	4	4	220	9	9	185	185
Rudnik	4	4	155	6	6	128	128
Powiat rybnicki	**28**	**21**	**2127**	**105**	**91**	**2400**	**2085**
Gmina miejsko-wiejska:							
Czerwionka-Leszczyny	14	9	1107	55	45	1296	1070
w tym miasto	8	8	1032	42	42	995	995
Gminy wiejskie:							
Gaszowice	4	4	340	14	14	326	326
Jejkowice	2	1	50	4	2	97	50
Lyski	5	4	280	14	12	288	246
Świerklany	3	3	350	18	18	393	393

a Przedszkola, oddziały przedszkolne w szkołach podstawowych, zespoły wychowania przedszkolnego i punkty przedszkolne; łącznie z dziećmi przebywającymi przez cały rok szkolny w placówkach wykonujących działalność leczniczą.

a Nursery schools, pre-primary sections of primary schools, pre-primary education groups and pre-primary points; including children attending all school year round establishments performing health care activities.

TABL. 10 (56). **WYCHOWANIE PRZEDSZKOLNE[a] W ROKU SZKOLNYM 2014/15 (cd.)**

PRE-PRIMARY EDUCATION[a] IN THE 2014/15 SCHOOL YEAR (cont.)

WYSZCZEGÓLNIENIE *SPECIFICATION* gmina miejska *urban gmina* gmina miejsko-wiejska *urban-rural gmina* w tym miasto *of which city* gmina wiejska *rural gmina*	Placówki *Establishments*		Miejsca w przedszkolach *Places in nursery schools*	Oddziały *Sections*		Dzieci *Children*	
	ogółem *total*	w tym w przedszkolach *of which in nursery schools*		ogółem *total*	w tym w przedszkolach *of which in nursery schools*	ogółem *total*	w tym w przedszkolach *of which in nursery schools*
PODREGION *(SUBREGION)* RYBNICKI (dok.) *(cont.)*							
Powiat wodzisławski	**52**	**44**	**4535**	**205**	**192**	**4853**	**4582**
Gminy miejskie:							
Pszów	3	3	345	18	18	405	405
Radlin	5	3	425	22	18	519	436
Rydułtowy	9	6	599	28	24	687	595
Wodzisław Śląski	16	16	1397	58	58	1396	1396
Gminy wiejskie:							
Godów	6	5	440	22	20	481	448
Gorzyce	8	6	585	27	24	640	577
Lubomia	2	2	269	11	11	263	263
Marklowice	1	1	225	9	9	215	215
Mszana	2	2	250	10	10	247	247
Miasta na prawach powiatu: ***Cities with powiat status:***							
Jastrzębie-Zdrój	**30**	**28**	**2704**	**144**	**140**	**2931**	**2893**
Rybnik	**47**	**43**	**4952**	**217**	**212**	**4797**	**4754**
Żory	**19**	**16**	**2231**	**102**	**97**	**2273**	**2195**
PODREGION *(SUBREGION)* SOSNOWIECKI	**267**	**180**	**18698**	**993**	**802**	**20705**	**17256**
Powiat będziński	**61**	**46**	**4212**	**209**	**182**	**4511**	**3995**
Gminy miejskie:							
Będzin	25	20	1720	85	77	1847	1668
Czeladź	10	10	1009	42	42	895	895
Sławków	2	2	208	12	12	216	216
Wojkowice	3	1	150	8	6	174	150
Gmina miejsko-wiejska:							
Siewierz	6	4	315	19	13	413	303
w tym miasto	3	2	165	9	7	202	159
Gminy wiejskie:							
Bobrowniki	4	4	366	15	14	337	337
Mierzęcice	6	2	220	14	9	292	207
Psary	5	3	224	14	9	337	219

a Przedszkola, oddziały przedszkolne w szkołach podstawowych, zespoły wychowania przedszkolnego i punkty przedszkolne; łącznie z dziećmi przebywającymi przez cały rok szkolny w placówkach wykonujących działalność leczniczą.

a Nursery schools, pre-primary sections of primary schools, pre-primary education groups and pre-primary points; including children attending all school year round establishments performing health care activities.

TABL. 10 (56). **WYCHOWANIE PRZEDSZKOLNE[a] W ROKU SZKOLNYM 2014/15 (cd.)**

PRE-PRIMARY EDUCATION[a] IN THE 2014/15 SCHOOL YEAR (cont.)

WYSZCZEGÓLNIENIE *SPECIFICATION* gmina miejska *urban gmina* gmina miejsko-wiejska *urban-rural gmina* w tym miasto *of which city* gmina wiejska *rural gmina*	Placówki *Establishments*		Miejsca w przedszkolach *Places in nursery schools*	Oddziały *Sections*		Dzieci *Children*	
	ogółem *total*	w tym w przedszkolach *of which in nursery schools*		ogółem *total*	w tym w przedszkolach *of which in nursery schools*	ogółem *total*	w tym w przedszkolach *of which in nursery schools*
PODREGION *(SUBREGION)* SOSNOWIECKI (dok.) *(cont.)*							
Powiat zawierciański	**53**	**24**	**2425**	**157**	**100**	**3428**	**2303**
Gminy miejskie:							
Poręba	3	1	200	12	8	263	176
Zawiercie	20	12	1189	70	50	1521	1134
Gminy miejsko-wiejskie:							
Łazy	8	1	170	23	7	477	160
w tym miasto	2	1	170	8	7	178	160
Ogrodzieniec	4	1	125	11	5	240	117
w tym miasto	1	1	125	5	5	117	117
Pilica	4	2	175	10	7	223	171
w tym miasto	1	1	100	4	4	96	96
Szczekociny	3	3	215	9	9	211	211
w tym miasto	1	1	140	6	6	138	138
Gminy wiejskie:							
Irządze	1	–	–	3	–	53	–
Kroczyce	4	2	166	8	7	187	160
Włodowice	3	1	60	5	3	111	74
Żarnowiec	3	1	125	6	4	142	100
Miasta na prawach powiatu: ***Cities with powiat status:***							
Dąbrowa Górnicza	**42**	**30**	**3402**	**192**	**145**	**3820**	**3114**
Jaworzno	**33**	**29**	**2976**	**135**	**125**	**2824**	**2608**
Sosnowiec	**78**	**51**	**5683**	**300**	**250**	**6122**	**5236**
PODREGION *(SUBREGION)* TYSKI	**165**	**122**	**13317**	**661**	**590**	**14480**	**12904**
Powiat bieruńsko-lędziński	**12**	**9**	**2071**	**96**	**93**	**2142**	**2099**
Gminy miejskie:							
Bieruń	3	3	738	32	32	727	727
Imielin	1	1	350	14	14	335	335
Lędziny	4	2	584	28	26	597	569

[a] Przedszkola, oddziały przedszkolne w szkołach podstawowych, zespoły wychowania przedszkolnego i punkty przedszkolne; łącznie z dziećmi przebywającymi przez cały rok szkolny w placówkach wykonujących działalność leczniczą.

[a] *Nursery schools, pre-primary sections of primary schools, pre-primary education groups and pre-primary points; including children attending all school year round establishments performing health care activities.*

TABL. 10 (56). **WYCHOWANIE PRZEDSZKOLNE[a] W ROKU SZKOLNYM 2014/15 (dok.)**

PRE-PRIMARY EDUCATION[a] IN THE 2014/15 SCHOOL YEAR (cont.)

WYSZCZEGÓLNIENIE *SPECIFICATION* gmina miejska *urban gmina* gmina miejsko-wiejska *urban-rural gmina* w tym miasto *of which city* gmina wiejska *rural gmina*	Placówki *Establishments*		Miejsca w przedszkolach *Places in nursery schools*	Oddziały *Sections*		Dzieci *Children*	
	ogółem *total*	w tym w przedszkolach *of which in nursery schools*		ogółem *total*	w tym w przedszkolach *of which in nursery schools*	ogółem *total*	w tym w przedszkolach *of which in nursery schools*
PODREGION *(SUBREGION)* TYSKI (dok.) *(cont.)*							
Powiat bieruńsko-lędziński (dok.) *(cont.)*							
Gminy wiejskie:							
Bojszowy	2	1	161	12	11	248	233
Chełm Śląski	2	2	238	10	10	235	235
Powiat mikołowski	**43**	**31**	**3153**	**169**	**144**	**3618**	**3087**
Gminy miejskie:							
Łaziska Górne	10	7	708	37	31	801	665
Mikołów	17	14	1490	77	72	1549	1461
Orzesze	11	6	465	32	19	753	461
Gminy wiejskie:							
Ornontowice	2	2	190	10	10	223	223
Wyry	3	2	300	13	12	292	277
Powiat pszczyński	**54**	**41**	**3684**	**182**	**158**	**4173**	**3649**
Gmina miejsko-wiejska:							
Pszczyna	28	17	1622	88	68	2011	1574
w tym miasto	11	7	826	43	34	1021	814
Gminy wiejskie:							
Goczałkowice-Zdrój	3	3	230	10	10	226	226
Kobiór	1	1	147	7	7	172	172
Miedźna	7	6	574	25	24	577	562
Pawłowice	9	9	697	30	30	680	680
Suszec	6	5	414	22	19	507	435
Miasto na prawach powiatu: ***City with powiat status:***							
Tychy	**56**	**41**	**4409**	**214**	**195**	**4547**	**4069**

[a] Przedszkola, oddziały przedszkolne w szkołach podstawowych, zespoły wychowania przedszkolnego i punkty przedszkolne; łącznie z dziećmi przebywającymi przez cały rok szkolny w placówkach wykonujących działalność leczniczą.

Ź r ó d ł o: dane Ministerstwa Edukacji Narodowej.

[a] Nursery schools, pre-primary sections of primary schools, pre-primary education groups and pre-primary points; including children attending all school year round establishments performing health care activities.

S o u r c e: data of the Ministry of National Education.

DZIAŁ VIII

OCHRONA ZDROWIA I POMOC SPOŁECZNA

Uwagi ogólne

1. Dane o ochronie zdrowia – jeśli nie zaznaczono inaczej – podaje się łącznie z danymi o placówkach podległych resortom obrony narodowej, spraw wewnętrznych i administracji (do 15 XI 2015 r. spraw wewnętrznych) oraz do 2011 r. Agencji Bezpieczeństwa Wewnętrznego; z wyłączeniem ochrony zdrowia w zakładach karnych.

2. Dane o łóżkach w szpitalach ogólnych wykazano łącznie z łóżkami i inkubatorami dla noworodków, bez miejsc dziennego pobytu.

Dane o szpitalach ogólnych wykazano łącznie z filiami szpitali.

3. Dane o **przychodniach w ambulatoryjnej opiece zdrowotnej** obejmują także ośrodki zdrowia, poradnie, ambulatoria i izby chorych oraz zakłady badań diagnostycznych i medyczne laboratoria diagnostyczne. Porady udzielone przez lekarzy i lekarzy dentystów w zakresie ambulatoryjnej opieki zdrowotnej podano łącznie z badaniami profilaktycznymi i orzeczeniami wojskowych komisji lekarskich oraz bez porad udzielonych w izbach przyjęć szpitali ogólnych.

4. Działalność **aptek i punktów aptecznych** unormowana jest ustawą z dnia 6 IX 2001 r. Prawo farmaceutyczne (tekst jednolity Dz. U. 2008 Nr 45, poz. 271, z późniejszymi zmianami).

Dane o **aptekach** dotyczą aptek ogólnodostępnych i nie obejmują aptek szpitalnych w stacjonarnych zakładach opieki zdrowotnej, działających na potrzeby tych zakładów.

Punkty apteczne są to ogólnodostępne punkty sprzedaży leków gotowych, których asortyment jest ściśle określony. Powinny być one usytuowane na terenach wiejskich.

5. Dane o opiece nad dziećmi w wieku do lat 3 prezentuje się zgodnie z ustawą z dnia 4 II 2011 r. (tekst jednolity Dz. U. 2013 poz. 1457), na podstawie której opieka może być organizowana w formie żłobka, klubu dziecięcego, sprawowana przez dziennego opiekuna lub nianię.

CHAPTER VIII

HEALTH CARE AND SOCIAL WELFARE

General notes

1. *Data concerning health care – unless otherwise stated – are given including health care units subordinated to the Ministry of National Defence, the Ministry of the Interior and Administration (till 15 XI 2015 the Ministry of the Interior) and till 2011 the Internal Security Agency; excluding health care in prisons.*

2. *Data regarding beds in general hospitals include beds and incubators for newborns, excluding day-time places.*

Data on general hospitals are presented including branches.

3. *Data concerning* ***out-patient departments in out-patient health care*** *include also health centres, clinics, ambulatory departments and infirmaries as well as diagnostic facilities and medical diagnostic laboratories. Consultations within out-patient health care provided by doctors and dentists are presented together with preventive examinations and the opinions of the military medical commissions, excluding consultations provided by doctors in admission rooms in general hospitals.*

4. *The activity of* ***pharmacies and pharmaceutical outlets*** *is normalized by the Pharmaceutical Law, dated 6 IX 2001 (uniform text Journal of Laws from 2008 No. 45, item 271, with later amendments).*

Data on ***pharmacies*** *concern generally available pharmacies and do not include hospital's pharmacies in in-patient health care facilities, which operate for the needs of these facilities.*

Pharmaceutical outlets *are sales outlets for selling prepared medicines, the range of which is precisely defined. They should be located in rural areas.*

5. *Data on childcare for children up to the age of 3 are presented according to the Law on Childcare for Children Younger than 3 Years, dated 4 II 2011 (uniform Text Journal of Laws 2013 item 1457), on the basis of which care can be organized in the form of nursery, children's club, provided by a day carer or nanny.*

6. Dane o **domach i zakładach pomocy społecznej** dotyczą placówek, dla których organami prowadzącymi są: jednostki samorządu terytorialnego, stowarzyszenia, organizacje społeczne, kościoły i związki wyznaniowe, fundacje, osoby fizyczne i prawne. Rodzaje domów i zakładów prezentuje się zgodnie z ustawą o pomocy społecznej z dnia 12 III 2004 r. (tekst jednolity Dz. U. 2015 poz. 163).

7. Dane dotyczące **wspierania rodziny** oraz **pieczy zastępczej** począwszy od danych za 2012 r. prezentowane są zgodnie z ustawą z dnia 9 VI 2011 r. o wspieraniu rodziny i systemie pieczy zastępczej (tekst jednolity Dz. U. 2015 poz. 332).

8. Instytucjonalna piecza zastępcza jest sprawowana w formie:

1) placówek opiekuńczo-wychowawczych,
2) regionalnych placówek opiekuńczo-terapeutycznych,
3) interwencyjnych ośrodków preadopcyjnych.

Placówki opiekuńczo-wychowawcze zapewniają dziecku pozbawionemu całkowicie lub częściowo opieki rodzicielskiej całodobową ciągłą lub okresową opiekę i wychowanie oraz zaspokajają jego niezbędne potrzeby, w szczególności emocjonalne, rozwojowe, zdrowotne, bytowe, społeczne, religijne, a także gwarantują korzystanie z przysługujących na podstawie odrębnych przepisów ze świadczeń zdrowotnych i kształcenia. Wyróżnia się placówki:

1) **socjalizacyjne** – zapewniające dziecku całodobową opiekę i wychowanie oraz zaspokajające jego niezbędne potrzeby, w szczególności emocjonalne, rozwojowe, zdrowotne, bytowe, społeczne i religijne; realizujące przygotowany we współpracy z asystentem rodziny plan pomocy dziecku; umożliwiające kontakt dziecka z rodzicami i innymi osobami bliskimi; podejmujące działania w celu powrotu dziecka do rodziny; zapewniające dziecku dostęp do kształcenia dostosowanego do jego wieku i możliwości rozwojowych; obejmujące dziecko działaniami terapeutycznymi; zapewniające korzystanie z przysługujących świadczeń zdrowotnych,

2) **interwencyjne** – zapewniające doraźną opiekę nad dzieckiem w czasie trwania sytuacji kryzysowej, w szczególności placówki są zobowiązane przyjąć dziecko w przypadkach wymagających natychmiastowego zapewnienia mu opieki,

3) **rodzinne** – wychowujące dzieci w różnym wieku, w tym dorastające i usamodzielniające się; umożliwiające wspólne wychowanie i opiekę licznemu rodzeństwu,

6. *Data concerning* ***social welfare homes and facilities*** *are related to institutions for which the founding bodies are: local government units, associations, social organizations, churches and religious associations, foundations, natural and legal persons. Types of social welfare homes and facilities are presented in accordance with the Law on Social Assistance of 12 III 2004 (uniform text Journal of Laws 2015 item 163).*

7. *Data concerning* ***family support*** *and* ***foster care*** *are presented according to the Law on Family Support and Foster Care System, dated 9 VI 2011 (uniform text Journal of Laws 2015 item 332).*

8. Institutional foster care *is exercised in the form of:*

1) care and education centres,
2) regional care and therapy centres,
3) pre-adoptive intervention centres.

Care and education centres *provide a child deprived completely or partially of care and support of the natural family with round-the-clock permanent or temporary care and also secure the necessary livelihood, developmental, particulary emotional, social and religious needs of the child, and secure the child's benefiting from services to which he/she is entitled on the basis of separate regulations on health care services and education.*

There are following types of such centres:

1) ***socialization centres*** *– providing the child with full-time care and education as well as fulfilling the necessary needs of the child, in particular emotional, developmental, health, living, social and religious needs; implementing a child assistance plan prepared in cooperation with a family assistant; enabling the child to contact with parents or other close relatives; undertaking activities to help the child to return to the family; providing the child with access to education adjusted to its age and development skills; providing the child therapeutic actions and access to eligible health care services,*

2) ***intervention centres*** *– providing immediate care for the child during a crisis situation, in particular centres are obliged to place the child under immediate care,*

3) ***family centres*** *– taking care and educating children of various age groups including adolescents and those becoming independent; allowing for a shared upbringing and care for numerous siblings,*

4) **specjalistyczno-terapeutyczne** – sprawujące opiekę nad dzieckiem o indywidualnych potrzebach, w szczególności: legitymującym się orzeczeniem o niepełnosprawności albo orzeczeniem o umiarkowanym lub znacznym stopniu niepełnosprawności, wymagającym stosowania specjalnych metod wychowawczych i specjalistycznej terapii; wymagającym wyrównywania opóźnień rozwojowych i edukacyjnych; placówki zapewniają zajęcia wychowawcze, socjoterapeutyczne, korekcyjne, kompensacyjne, logopedyczne, terapeutyczne, rekompensujące braki w wychowaniu w rodzinie i przygotowujące do życia społecznego, a dzieciom niepełnosprawnym także odpowiednią rehabilitację i zajęcia rewalidacyjne.

Regionalne placówki opiekuńczo-terapeutyczne – umieszczane są w nich dzieci, które ze względu na stan zdrowia wymagają stosowania specjalistycznej opieki i rehabilitacji i nie mogą zostać umieszczone w rodzinnej pieczy zastępczej lub w placówce opiekuńczo-wychowawczej.

Interwencyjne ośrodki preadopcyjne – umieszcza się w nich dzieci do ukończenia pierwszego roku życia, które wymagają specjalistycznej opieki i w okresie oczekiwania na przysposobienie nie mogę zostać umieszczone w rodzinnej pieczy zastępczej.

9. Rodzinna piecza zastępcza jest sprawowana w przypadku niemożności zapewnienia dziecku opieki i wychowania przez rodziców. Zapewnia pracę z rodziną umożliwiającą powrót dziecka do rodziny lub gdy jest to niemożliwe – dążenie do przysposobienia dziecka, przygotowanie dziecka do samodzielnego i odpowiedzialnego życia, zaspokojenie potrzeb emocjonalnych dzieci ze szczególnym uwzględnieniem potrzeb zdrowotnych, bytowych, edukacyjnych i kulturalno-rekreacyjnych.

Formami rodzinnej pieczy zastępczej są:

1) rodziny zastępcze,

2) rodzinne domy dziecka.

Rodziny zastępcze – zapewniają opiekę i wychowanie dzieciom pozbawionym całkowicie lub częściowo opieki rodzicielskiej; mogą też być ustanowione dla dziecka niedostosowanego społecznie. Rodziny zastępcze dzielą się na: spokrewnione, niezawodowe, zawodowe, zawodowe pełniące funkcję pogotowia rodzinnego, zawodowe specjalistyczne, zawodowe niespokrewnione z dzieckiem, wielodzietne (funkcjonują nie dłużej niż przez okres 3 lat od dnia wejścia w życie ustawy, tj. do 31 XII 2014 r.).

Rodzinne domy dziecka w tym samym czasie może w nich przebywać łącznie nie więcej niż 8 dzieci (z wyjątkiem licznego rodzeństwa).

*4) **specialist therapy centres –** providing care to the child with individual needs, in particular: to the child with a disability certificate or a certificate of high or moderate level of disability, the child requiring the use of special educational methods and a specialist therapy child; requiring compensation for developmental and educational retardation; these centres provide educational, socio-therapeutic, corrective, compensating, speech therapy, and therapeutic activities compensating the lack of the family's care and preparing to live in the society and providing the disabled children with proper rehabilitation.*

***Regional care and therapy centres** – within these centres children are placed who due to their health condition require specialist care and rehabilitation and who cannot be placed in family foster care or a care and education centre.*

***Pre-adoptive intervention centres** – within these centres children are placed up to age of 1. These children waiting for adoption need specialist care and cannot be placed in family foster care.*

***9. Family foster care** is exercised in the case of children deprived of care and education by parents. It guarantees work with the family enabling the return of the child to its family or – if it is impossible – makes efforts aimed at adoption of the child, preparation of the child for independent and responsible life, satisfaction of children's emotional needs in particular the needs related to welfare, health care, education, culture and recreation.*

The forms of family care are the following:

1) foster families,

2) foster homes.

***Foster family** provides care and upbringing to a child deprived in part or in full of parental care; it can be established for a child socially unadjusted. Foster families are divided into: related, non-professional, professional, professional that performs the function of a family emergency house, professional specialist, professional not related to the child, with many children (operates for not longer than 3 years from the date of entry into force of the Law, i.e. until 31 XII 2014).*

***Foster homes** – not more than 8 children may be placed there at the same time (except for numerous siblings).*

TABL. 1 (57). **ŁÓŻKA W SZPITALACH OGÓLNYCH, APTEKI OGÓLNODOSTĘPNE I PUNKTY APTECZNE W 2014 R.**
Stan w dniu 31 XII

BEDS IN GENERAL HOSPITALS, GENERALLY AVAILABLE PHARMACIES AND PHARMACEUTICAL OUTLETS IN 2014
As of 31 XII

WYSZCZEGÓLNIENIE *SPECIFICATION*	Łóżka w szpitalach ogólnych[a] *Beds in general hospitals*[a]	Apteki[b] *Pharmacies*[b]	Punkty apteczne[b] *Pharmaceutical outlets*[b]
W O J E W Ó D Z T W O ..... ***V O I V O D S H I P***	**25757**	**1456**	**110**
Podregion *(Subregion)* bielski	**4144**	**225**	**14**
Powiaty: *Powiats:*			
bielski	752	46	4
cieszyński	1768	63	7
żywiecki	399	44	3
Miasto na prawach powiatu: *City with powiat status:*			
Bielsko-Biała	1225	72	–
Podregion *(Subregion)* bytomski	**3164**	**144**	**9**
Powiaty: *Powiats:*			
lubliniecki	349	29	3
tarnogórski	1128	41	6
Miasta na prawach powiatu: *Cities with powiat status:*			
Bytom	1242	54	–
Piekary Śląskie	445	20	–
Podregion *(Subregion)* częstochowski	**2257**	**189**	**35**
Powiaty: *Powiats:*			
częstochowski	174	39	20
kłobucki	120	26	13
myszkowski	231	27	2
Miasto na prawach powiatu: *City with powiat status:*			
Częstochowa	1732	97	–
Podregion *(Subregion)* gliwicki	**2886**	**144**	**8**
Powiat gliwicki	451	30	8
Miasta na prawach powiatu: *Cities with powiat status:*			
Gliwice	1162	58	–
Zabrze	1273	56	–

a Łącznie z łóżkami i inkubatorami dla noworodków. *b* Patrz uwagi ogólne, ust. 4 na str. 296.
a Including beds and incubators for newborns. *b See general notes, item 4 on page 296.*

TABL. 1 (57). **ŁÓŻKA W SZPITALACH OGÓLNYCH, APTEKI OGÓLNODOSTĘPNE I PUNKTY APTECZNE W 2014 R. (dok.)**
Stan w dniu 31 XII

BEDS IN GENERAL HOSPITALS, GENERALLY AVAILABLE PHARMACIES AND PHARMACEUTICAL OUTLETS IN 2014 (cont.)
As of 31 XII

WYSZCZEGÓLNIENIE *SPECIFICATION*	Łóżka w szpitalach ogólnych[a] *Beds in general hospitals*[a]	Apteki[b] *Pharmacies*[b]	Punkty apteczne[b] *Pharmaceutical outlets*[b]
Podregion *(Subregion)* katowicki	**5993**	**247**	**–**
Miasta na prawach powiatu: *Cities with powiat status:*			
Chorzów	913	39	–
Katowice	3581	111	–
Mysłowice	248	23	–
Ruda Śląska	460	42	–
Siemianowice Śląskie	521	19	–
Świętochłowice	270	13	–
Podregion *(Subregion)* rybnicki	**2718**	**161**	**22**
Powiaty: *Powiats:*			
raciborski	433	27	5
rybnicki	–	11	7
wodzisławski	785	42	10
Miasta na prawach powiatu: *Cities with powiat status:*			
Jastrzębie-Zdrój	597	23	–
Rybnik	696	36	–
Żory	207	22	–
Podregion *(Subregion)* sosnowiecki	**3163**	**235**	**9**
Powiaty: *Powiats:*			
będziński	488	51	4
zawierciański	370	38	5
Miasta na prawach powiatu: *Cities with powiat status:*			
Dąbrowa Górnicza	463	40	–
Jaworzno	382	32	–
Sosnowiec	1460	74	–
Podregion *(Subregion)* tyski	**1432**	**111**	**13**
Powiaty: *Powiats:*			
bieruńsko-lędziński	40	19	–
mikołowski	338	29	–
pszczyński	475	27	13
Miasto na prawach powiatu: *City with powiat status:*			
Tychy	579	36	–

a Łącznie z łóżkami i inkubatorami dla noworodków. *b* Patrz uwagi ogólne, ust. 4 na str. 296.
Ź r ó d ł o: w zakresie łóżek w szpitalach ogólnych – dane Ministerstwa Zdrowia oraz Ministerstwa Spraw Wewnętrznych i Administracji.

a Including beds and incubators for newborns. b See general notes, item 4 on page 296.
S o u r c e: in regard to beds in general hospitals – data of the Ministry of Health and the Ministry of the Interior and Administration.

TABL. 2 (58). **AMBULATORYJNA OPIEKA ZDROWOTNA W 2014 R.**
Stan w dniu 31 XII

OUT-PATIENT HEALTH CARE IN 2014
As of 31 XII

WYSZCZEGÓLNIENIE *SPECIFICATION*	Przychodnie *Out-patient departments*	Praktyki lekarskie[a] *Medical practices*[a]	Porady udzielone[b] *Consultations provided*[b]			
			w tys. *in thous.*	na 1 mieszkańca *per capita*	lekarskie *medical*	stomatologiczne *dental*
					w tys. *in thous.*	
W O J E W Ó D Z T W O ..... ***V O I V O D S H I P***	**2806**	**486**	**38362,4**	**8,4**	**34399,2**	**3963,3**
Podregion *(Subregion)* bielski	**439**	**103**	**5501,2**	**8,3**	**4882,5**	**618,7**
Powiaty: *Powiats:*						
bielski	71	34	1037,5	6,4	903,1	134,4
cieszyński	125	15	1329,6	7,5	1170,4	159,2
żywiecki	72	27	981,8	6,4	883,2	98,5
Miasto na prawach powiatu: *City with powiat status:*						
Bielsko-Biała	171	27	2152,4	12,4	1925,8	226,7
Podregion *(Subregion)* bytomski	**265**	**33**	**3550,6**	**8,0**	**3158,1**	**392,5**
Powiaty: *Powiats:*						
lubliniecki	54	7	548,0	7,1	490,0	58,0
tarnogórski	94	12	1024,5	7,4	893,8	130,6
Miasta na prawach powiatu: *Cities with powiat status:*						
Bytom	78	12	1453,9	8,4	1277,9	176,0
Piekary Śląskie	39	2	524,2	9,2	496,4	27,8
Podregion *(Subregion)* częstochowski	**324**	**76**	**3891,4**	**7,4**	**3471,8**	**419,5**
Powiaty: *Powiats:*						
częstochowski	73	14	716,4	5,3	644,3	72,2
kłobucki	42	24	378,8	4,4	328,4	50,3
myszkowski	48	16	556,0	7,7	505,2	50,7
Miasto na prawach powiatu: *City with powiat status:*						
Częstochowa	161	22	2240,2	9,7	1993,9	246,3
Podregion *(Subregion)* gliwicki	**295**	**30**	**4054,9**	**8,5**	**3617,2**	**437,7**
Powiat gliwicki	63	6	789,0	6,8	706,5	82,5
Miasta na prawach powiatu: *Cities with powiat status:*						
Gliwice	126	9	1805,9	9,8	1628,0	177,9
Zabrze	106	15	1460,0	8,2	1282,7	177,3

a Dane obejmują podmioty, które podpisały kontrakty z Narodowym Funduszem Zdrowia lub z przychodniami. *b* W ciągu roku; łącznie z poradami opłaconymi przez pacjentów (środki niepubliczne); bez porad udzielonych w izbach przyjęć szpitali ogólnych – 974,5 tys. porad.

a Data concern entities that have signed contract with the National Health Fund or with out-patient departments. b During the year; including consultations paid by patients (non-public funds); excluding consultations provided by doctors in admission rooms in general hospitals – 974,5 thous. consultations.

TABL. 2 (58). **AMBULATORYJNA OPIEKA ZDROWOTNA W 2014 R. (dok.)**
Stan w dniu 31 XII

OUT-PATIENT HEALTH CARE IN 2014 (cont.)
As of 31 XII

WYSZCZEGÓLNIENIE *SPECIFICATION*	Przychodnie *Out-patient departments*	Praktyki lekarskie[a] *Medical practices*[a]	Porady udzielone[b] *Consultations provided*[b]			
			w tys. *in thous.*	na 1 mieszkańca *per capita*	lekarskie *medical*	stomatologiczne *dental*
					w tys. *in thous.*	
Podregion *(Subregion)* katowicki	**528**	**56**	**7892,6**	**10,5**	**7217,8**	**674,8**
Miasta na prawach powiatu: *Cities with powiat status:*						
Chorzów	71	10	1020,4	9,2	929,0	91,3
Katowice	295	15	4330,8	14,3	4002,5	328,3
Mysłowice	49	6	529,9	7,1	476,9	53,0
Ruda Śląska	53	9	1060,4	7,5	946,5	113,9
Siemianowice Śląskie	42	8	575,8	8,4	514,1	61,7
Świętochłowice	18	8	375,4	7,3	348,7	26,7
Podregion *(Subregion)* rybnicki	**332**	**96**	**4559,1**	**7,2**	**4095,0**	**464,1**
Powiaty: *Powiats:*						
raciborski	52	19	685,4	6,3	605,4	80,0
rybnicki	31	8	380,2	4,9	342,8	37,3
wodzisławski	99	22	1093,4	6,9	980,7	112,8
Miasta na prawach powiatu: *Cities with powiat status:*						
Jastrzębie-Zdrój	49	8	760,4	8,3	702,7	57,7
Rybnik	68	30	1110,1	7,9	999,0	111,0
Żory	33	9	529,7	8,5	464,4	65,3
Podregion *(Subregion)* sosnowiecki	**385**	**59**	**5892,2**	**8,4**	**5283,5**	**608,8**
Powiaty: *Powiats:*						
będziński	87	5	1218,3	8,1	1062,3	156,1
zawierciański	62	23	991,5	8,2	903,2	88,4
Miasta na prawach powiatu: *Cities with powiat status:*						
Dąbrowa Górnicza	77	3	986,7	8,0	859,7	127,0
Jaworzno	30	9	699,5	7,5	647,7	51,8
Sosnowiec	129	19	1996,2	9,5	1810,6	185,6
Podregion *(Subregion)* tyski	**238**	**33**	**3020,5**	**7,7**	**2673,3**	**347,2**
Powiaty: *Powiats:*						
bieruńsko-lędziński	28	2	464,7	7,9	429,9	34,8
mikołowski	42	11	671,5	7,0	581,3	90,2
pszczyński	79	9	712,7	6,5	643,1	69,7
Miasto na prawach powiatu: *City with powiat status:*						
Tychy	89	11	1171,5	9,1	1019,0	152,5

a Dane obejmują podmioty, które podpisały kontrakty z Narodowym Funduszem Zdrowia lub z przychodniami. *b* W ciągu roku; łącznie z poradami opłaconymi przez pacjentów (środki niepubliczne); bez porad udzielonych w izbach przyjęć szpitali ogólnych – 974,5 tys. porad.

a Data concern entities that have signed contract with the National Health Fund or with out-patient departments. b During the year; including consultations paid by patients (non-public funds); excluding consultations provided by doctors in admission rooms in general hospitals – 974,5 thous. consultations.

TABL. 3 (59). **ŻŁOBKI I KLUBY DZIECIĘCE W 2014 R.**
Stan w dniu 31 XII

NURSERIES AND CHILDREN'S CLUBS IN 2014
As of 31 XII

WYSZCZEGÓLNIENIE *SPECIFICATION*	Żłobki *Nurseries*	Oddziały żłobkowe *Nursery wards*	Kluby dziecięce *Children's clubs*	Miejsca w żłobkach i klubach dziecięcych[a] *Places in nurseries and children's clubs*[a]	Dzieci przebywające w żłobkach i klubach dziecięcych w ciągu roku[a] *Children staying in nurseries and children's clubs during the year*[a]
W O J E W Ó D Z T W O ..... ***V O I V O D S H I P***	**145**	**2**	**40**	**7134**	**10466**
Podregion *(Subregion)* bielski	**22**	**–**	**5**	**967**	**1228**
Powiaty: *Powiats:*					
bielski	2	–	1	70	108
cieszyński	7	–	1	416	545
żywiecki	1	–	1	110	140
Miasto na prawach powiatu: *City with powiat status:*					
Bielsko-Biała	12	–	2	371	435
Podregion *(Subregion)* bytomski	**10**	**1**	**2**	**481**	**780**
Powiaty: *Powiats:*					
lubliniecki	1	–	1	95	141
tarnogórski	4	1	–	148	223
Miasta na prawach powiatu: *Cities with powiat status:*					
Bytom	4	–	1	168	304
Piekary Śląskie	1	–	–	70	112
Podregion *(Subregion)* częstochowski	**4**	**–**	**6**	**268**	**413**
Powiaty: *Powiats:*					
częstochowski	1	–	2	43	40
kłobucki	–	–	–	–	–
myszkowski	–	–	1	25	38
Miasto na prawach powiatu: *City with powiat status:*					
Częstochowa	3	–	3	200	335
Podregion *(Subregion)* gliwicki	**17**	**–**	**3**	**788**	**1245**
Powiat gliwicki	2	–	2	123	199
Miasta na prawach powiatu: *Cities with powiat status:*					
Gliwice	7	–	–	308	484
Zabrze	8	–	1	357	562

a Łącznie z oddziałami żłobkowymi.
a Including nursery wards.

TABL. 3 (59). **ŻŁOBKI I KLUBY DZIECIĘCE W 2014 R. (dok.)**
Stan w dniu 31 XII

NURSERIES AND CHILDREN'S CLUBS IN 2014 (cont.)
As of 31 XII

WYSZCZEGÓLNIENIE *SPECIFICATION*	Żłobki *Nurseries*	Oddziały żłobkowe *Nursery wards*	Kluby dziecięce *Children's clubs*	Miejsca w żłobkach i klubach dziecięcych[a] *Places in nurseries and children's clubs*[a]	Dzieci przebywające w żłobkach i klubach dziecięcych w ciągu roku[a] *Children staying in nurseries and children's clubs during the year*[a]
Podregion *(Subregion)* katowicki	**42**	**1**	**6**	**1925**	**2742**
Miasta na prawach powiatu: *Cities with powiat status:*					
Chorzów	9	–	–	348	445
Katowice	19	1	1	1002	1452
Mysłowice	3	–	1	140	203
Ruda Śląska	4	–	3	195	280
Siemianowice Śląskie	1	–	1	125	189
Świętochłowice	6	–	–	115	173
Podregion *(Subregion)* rybnicki	**10**	**–**	**11**	**796**	**1156**
Powiaty: *Powiats:*					
raciborski	3	–	–	164	250
rybnicki	–	–	3	41	68
wodzisławski	3	–	2	124	183
Miasta na prawach powiatu: *Cities with powiat status:*					
Jastrzębie-Zdrój	2	–	1	140	219
Rybnik	1	–	3	164	240
Żory	1	–	2	163	196
Podregion *(Subregion)* sosnowiecki	**23**	**–**	**3**	**974**	**1582**
Powiaty: *Powiats:*					
będziński	6	–	–	232	374
zawierciański	2	–	1	103	149
Miasta na prawach powiatu: *Cities with powiat status:*					
Dąbrowa Górnicza	2	–	–	202	342
Jaworzno	2	–	2	73	137
Sosnowiec	11	–	–	364	580
Podregion *(Subregion)* tyski	**17**	**–**	**4**	**935**	**1320**
Powiaty: *Powiats:*					
bieruńsko-lędziński	–	–	1	12	19
mikołowski	3	–	–	202	322
pszczyński	5	–	3	327	435
Miasto na prawach powiatu: *City with powiat status:*					
Tychy	9	–	–	394	544

a Łącznie z oddziałami żłobkowymi.
a Including nursery wards.

TABL. 4 (60). **RODZINNA PIECZA ZASTĘPCZA W 2014 R.**
Stan w dniu 31 XII

FAMILY FOSTER CARE IN 2014
As of 31 XII

WYSZCZEGÓLNIENIE *SPECIFICATION*	Rodziny zastępcze spokrewnione *Related foster families*		Rodziny zastępcze niezawodowe *Non-professional foster families*		Rodziny zastępcze zawodowe *Professional foster families*		Rodzinne domy dziecka *Foster homes*	
	liczba rodzin zastępczych *number of foster families*	dzieci[a] *children[a]*	liczba rodzin zastępczych *number of foster families*	dzieci[a] *children[a]*	liczba rodzin zastępczych *number of foster families*	dzieci[a] *children[a]*	liczba rodzin zastępczych *number of foster families*	dzieci[a] *children[a]*
W O J E W Ó D Z T W O ..... ***V O I V O D S H I P***	**3448**	**4355**	**1710**	**2334**	**223**	**833**	**49**	**331**
Podregion *(Subregion)* bielski	**296**	**378**	**268**	**380**	**30**	**107**	**10**	**65**
Powiaty: *Powiats:*								
bielski	44	61	52	68	6	18	6	37
cieszyński	77	100	98	157	10	50	–	–
żywiecki	68	91	60	83	4	15	2	15
Miasto na prawach powiatu: *City with powiat status:*								
Bielsko-Biała	107	126	58	72	10	24	2	13
Podregion *(Subregion)* bytomski	**340**	**420**	**210**	**291**	**22**	**94**	**12**	**88**
Powiaty: *Powiats:*								
lubliniecki	35	42	35	57	1	1	1	8
tarnogórski	62	74	82	115	16	72	–	–
Miasta na prawach powiatu: *Cities with powiat status:*								
Bytom	197	248	78	99	4	18	11	80
Piekary Śląskie	46	56	15	20	1	3	–	–
Podregion *(Subregion)* częstochowski	**371**	**482**	**165**	**231**	**8**	**16**	**2**	**7**
Powiaty: *Powiats:*								
częstochowski	72	94	40	57	–	–	–	–
kłobucki	23	32	19	26	–	–	–	–
myszkowski	63	81	21	39	6	13	–	–
Miasto na prawach powiatu: *City with powiat status:*								
Częstochowa	213	275	85	109	2	3	2	7
Podregion *(Subregion)* gliwicki	**364**	**467**	**165**	**213**	**24**	**80**	**5**	**33**
Powiat gliwicki	79	111	43	54	4	12	3	19
Miasta na prawach powiatu: *Cities with powiat status:*								
Gliwice	119	149	48	57	8	29	–	–
Zabrze	166	207	74	102	12	39	2	14

a W wieku 0–24.

a At the age of 0–24.

TABL. 4 (60). **RODZINNA PIECZA ZASTĘPCZA W 2014 R. (dok.)**
Stan w dniu 31 XII

FAMILY FOSTER CARE IN 2014 (cont.)
As of 31 XII

WYSZCZEGÓLNIENIE *SPECIFICATION*	Rodziny zastępcze spokrewnione *Related foster families*		Rodziny zastępcze niezawodowe *Non-professional foster families*		Rodziny zastępcze zawodowe *Professional foster families*		Rodzinne domy dziecka *Foster homes*	
	liczba rodzin zastępczych *number of foster families*	dzieci[a] *children[a]*	liczba rodzin zastępczych *number of foster families*	dzieci[a] *children[a]*	liczba rodzin zastępczych *number of foster families*	dzieci[a] *children[a]*	liczba rodzin zastępczych *number of foster families*	dzieci[a] *children[a]*
Podregion *(Subregion)* katowicki	**739**	**934**	**333**	**423**	**37**	**153**	**5**	**39**
Miasta na prawach powiatu: *Cities with powiat status:*								
Chorzów	146	176	58	72	6	30	4	32
Katowice	231	300	111	139	10	32	–	–
Mysłowice	90	102	46	57	1	3	1	7
Ruda Śląska	128	167	59	77	14	68	–	–
Siemianowice Śląskie	83	112	41	57	4	12	–	–
Świętochłowice	61	77	18	21	2	8	–	–
Podregion *(Subregion)* rybnicki	**443**	**576**	**232**	**332**	**45**	**180**	**12**	**83**
Powiaty: *Powiats:*								
raciborski	53	77	46	73	8	33	9	60
rybnicki	37	50	33	53	4	14	–	–
wodzisławski	96	121	48	72	9	47	–	–
Miasta na prawach powiatu: *Cities with powiat status:*								
Jastrzębie-Zdrój	96	117	34	43	4	10	–	–
Rybnik	113	147	44	55	15	53	3	23
Żory	48	64	27	36	5	23	–	–
Podregion *(Subregion)* sosnowiecki	**652**	**806**	**182**	**236**	**32**	**93**	**2**	**10**
Powiaty: *Powiats:*								
będziński	170	219	47	57	8	23	–	–
zawierciański	76	104	25	37	2	7	1	5
Miasta na prawach powiatu: *Cities with powiat status:*								
Dąbrowa Górnicza	101	125	29	36	9	25	–	–
Jaworzno	83	91	28	35	2	6	–	–
Sosnowiec	222	267	53	71	11	32	1	5
Podregion *(Subregion)* tyski	**243**	**292**	**155**	**228**	**25**	**110**	**1**	**6**
Powiaty: *Powiats:*								
bieruńsko-lędziński	20	23	19	31	3	8	1	6
mikołowski	65	78	44	64	11	45	–	–
pszczyński	40	54	52	74	6	23	–	–
Miasto na prawach powiatu: *City with powiat status:*								
Tychy	118	137	40	59	5	34	–	–

a W wieku 0–24.

a At the age of 0–24.

TABL. 5 (61). **INSTYTUCJONALNA PIECZA ZASTĘPCZA W 2014 R.**
Stan w dniu 31 XII

INSTITUTIONAL FOSTER CARE IN 2014
As of 31 XII

WYSZCZEGÓLNIENIE *SPECIFICATION* a – placówki *centres* b – miejsca *places* c – wychowankowie *residents*		Placówki opiekuńczo-wychowawcze *Care and education centres*				
		ogółem *total*	z liczby ogółem *of total*			
			socjalizacyjne *socialization*	interwencyjne *intervention*	rodzinne *family*	łączące zadania placówek[1] *combining tasks of the centres*[1]
W O J E W Ó D Z T W O *V O I V O D S H I P*	**a**	**90**	**58**	**2**	**17**	**13**
	b	**2334**	**1702**	**32**	**148**	**452**
	c	**2399**	**1732**	**35**	**146**	**486**
Podregion *(Subregion)* bielski	**a**	**11**	**6**	**2**	**3**	**–**
	b	**258**	**180**	**32**	**46**	**–**
	c	**248**	**170**	**35**	**43**	**–**
Powiaty: *Powiats:*						
bielski	a	2	1	–	1	–
	b	38	30	–	8	–
	c	35	28	–	28	–
cieszyński	a	5	3	1	1	–
	b	100	80	12	8	–
	c	93	74	12	7	–
żywiecki	a	1	–	–	1	–
	b	30	–	–	30	–
	c	29	–	–	29	–
Miasto na prawach powiatu: *City with powiat status:*						
Bielsko-Biała	a	3	2	1	–	–
	b	90	70	20	–	–
	c	91	68	23	–	–
Podregion *(Subregion)* bytomski	**a**	**9**	**5**	**–**	**2**	**2**
	b	**222**	**128**	**–**	**12**	**82**
	c	**246**	**136**	**–**	**12**	**98**
Powiaty: *Powiats:*						
lubliniecki	a	4	3	–	1	–
	b	34	30	–	4	–
	c	33	29	–	4	–
tarnogórski	a	1	–	–	1	–
	b	8	–	–	8	–
	c	8	–	–	8	–
Miasta na prawach powiatu: *Cities with powiat status:*						
Bytom	a	3	2	–	–	1
	b	128	98	–	–	30
	c	157	107	–	–	50
Piekary Śląskie	a	1	–	–	–	1
	b	52	–	–	–	52
	c	48	–	–	–	48
Podregion *(Subregion)* częstochowski	**a**	**20**	**11**	**–**	**4**	**5**
	b	**354**	**202**	**–**	**26**	**126**
	c	**337**	**194**	**–**	**26**	**117**
Powiaty: *Powiats:*						
częstochowski	a	2	–	–	–	2
	b	65	–	–	–	65
	c	62	–	–	–	62
kłobucki	a	2	2	–	–	–
	b	54	54	–	–	–
	c	56	56	–	–	–
myszkowski	a	2	1	–	1	–
	b	22	14	–	8	–
	c	13	5	–	8	–

1 Łączące zadania placówek interwencyjnych, socjalizacyjnych i specjalistyczno-terapeutycznych.
1 Combining tasks of the intervention, socialization and specialist therapy centres.

TABL. 5 (61). **INSTYTUCJONALNA PIECZA ZASTĘPCZA W 2014 R. (cd.)**
Stan w dniu 31 XII

INSTITUTIONAL FOSTER CARE IN 2014 (cont.)
As of 31 XII

WYSZCZEGÓLNIENIE *SPECIFICATION* a – placówki *centres* b – miejsca *places* c – wychowankowie *residents*	Placówki opiekuńczo-wychowawcze *Care and education centres*				
	ogółem *total*	z liczby ogółem *of total*			
		socjalizacyjne *socialization*	interwencyjne *intervention*	rodzinne *family*	łączące zadania placówek[1] *combining tasks of the centres*[1]
Podregion *(Subregion)* częstochowski (dok.) *(cont.)*					
Miasto na prawach powiatu: *City with powiat status:*					
Częstochowa .....a	14	8	–	3	3
b	213	134	–	18	61
c	206	133	–	18	55
Podregion *(Subregion)* gliwicki .....a	**7**	**5**	**–**	**1**	**1**
b	**252**	**181**	**–**	**8**	**63**
c	**249**	**159**	**–**	**8**	**82**
Powiat gliwicki .....a	2	1	–	1	–
b	22	14	–	8	–
c	17	9	–	8	–
Miasta na prawach powiatu: *Cities with powiat status:*					
Gliwice .....a	3	3	–	–	–
b	137	137	–	–	–
c	123	123	–	–	–
Zabrze .....a	2	1	–	–	1
b	93	30	–	–	63
c	109	27	–	–	82
Podregion *(Subregion)* katowicki .....a	**14**	**7**	**–**	**5**	**2**
b	**440**	**298**	**–**	**40**	**102**
c	**458**	**312**	**–**	**39**	**107**
Miasta na prawach powiatu: *Cities with powiat status:*					
Chorzów .....a	2	1	–	1	–
b	66	60	–	6	–
c	69	63	–	6	–
Katowice .....a	4	3	–	–	1
b	150	100	–	–	50
c	155	104	–	–	51
Mysłowice .....a	1	1	–	–	–
b	44	44	–	–	–
c	42	42	–	–	–
Ruda Śląska .....a	5	2	–	3	–
b	120	94	–	26	–
c	130	103	–	27	–
Siemianowice Śląskie ..a	1	–	–	–	1
b	52	–	–	–	52
c	56	–	–	–	56
Świętochłowice .....a	1	–	–	1	–
b	8	–	–	8	–
c	6	–	–	6	–
Podregion *(Subregion)* rybnicki .....a	**12**	**8**	**–**	**2**	**2**
b	**316**	**251**	**–**	**16**	**49**
c	**311**	**249**	**–**	**18**	**44**
Powiaty: *Powiats:*					
raciborski .....a	3	2	–	–	1
b	95	76	–	–	19
c	90	76	–	–	14
rybnicki .....a	1	1	–	–	–
b	25	25	–	–	–
c	23	23	–	–	–
wodzisławski .....a	2	2	–	–	–
b	44	44	–	–	–
c	44	44	–	–	–

1 Łączące zadania placówek interwencyjnych, socjalizacyjnych i specjalistyczno-terapeutycznych.
1 Combining tasks of the intervention, socialization and specialist therapy centres.

TABL. 5 (61). **INSTYTUCJONALNA PIECZA ZASTĘPCZA W 2014 R. (dok.)**
Stan w dniu 31 XII

INSTITUTIONAL FOSTER CARE IN 2014 (cont.)
As of 31 XII

WYSZCZEGÓLNIENIE *SPECIFICATION* a – placówki *centres* b – miejsca *places* c – wychowankowie *residents*		Placówki opiekuńczo-wychowawcze *Care and education centres*				
		ogółem *total*	z liczby ogółem *of total*			
			socjalizacyjne *socialization*	interwencyjne *intervention*	rodzinne *family*	łączące zadania placówek[1] *combining tasks of the centres*[1]
Podregion *(Subregion)* rybnicki (dok.) *(cont.)*						
Miasta na prawach powiatu: *Cities with powiat status:*						
Jastrzębie-Zdrój	a	2	2	–	–	–
	b	52	52	–	–	–
	c	51	51	–	–	–
Rybnik	a	4	1	–	2	1
	b	100	54	–	16	30
	c	103	55	–	18	30
Żory	a	–	–	–	–	–
	b	–	–	–	–	–
	c	–	–	–	–	–
Podregion *(Subregion)* sosnowiecki	**a**	**14**	**13**	**–**	**–**	**1**
	b	**393**	**363**	**–**	**–**	**30**
	c	**443**	**405**	**–**	**–**	**38**
Powiaty: *Powiats:*						
będziński	a	5	5	–	–	–
	b	96	96	–	–	–
	c	103	103	–	–	–
zawierciański	a	3	2	–	–	1
	b	68	38	–	–	30
	c	77	39	–	–	38
Miasta na prawach powiatu: *Cities with powiat status:*						
Dąbrowa Górnicza	a	1	1	–	–	–
	b	50	50	–	–	–
	c	53	53	–	–	–
Jaworzno	a	1	1	–	–	–
	b	37	37	–	–	–
	c	36	36	–	–	–
Sosnowiec	a	4	4	–	–	–
	b	142	142	–	–	–
	c	174	174	–	–	–
Podregion *(Subregion)* tyski	**a**	**3**	**3**	**–**	**–**	**–**
	b	**99**	**99**	**–**	**–**	**–**
	c	**107**	**107**	**–**	**–**	**–**
Powiaty: *Powiats:*						
bieruńsko-lędziński	a	–	–	–	–	–
	b	–	–	–	–	–
	c	–	–	–	–	–
mikołowski	a	1	1	–	–	–
	b	30	30	–	–	–
	c	28	28	–	–	–
pszczyński	a	1	1	–	–	–
	b	28	28	–	–	–
	c	25	25	–	–	–
Miasto na prawach powiatu: *City with powiat status:*						
Tychy	a	1	1	–	–	–
	b	41	41	–	–	–
	c	54	54	–	–	–

1 Łączące zadania placówek interwencyjnych, socjalizacyjnych i specjalistyczno-terapeutycznych.
1 Combining tasks of the intervention, socialization and specialist therapy centres.

TABL. 6 (62). **POMOC SPOŁECZNA STACJONARNA W 2014 R.**
Stan w dniu 31 XII
STATIONARY SOCIAL WELFARE IN 2014
As of 31 XII

WYSZCZEGÓLNIENIE *SPECIFICATION*	Domy i zakłady (bez filii) *Homes and facilities (excluding branches)*	Miejsca (łącznie z filiami) *Places (including branches)*	Mieszkańcy (łącznie z filiami) *Residents (including branches)*
W O J E W Ó D Z T W O ***V O I V O D S H I P***	**200**	**12647**	**12139**
Podregion *(Subregion)* bielski	**36**	**1948**	**1915**
Powiaty: *Powiats:*			
bielski	4	149	139
cieszyński	14	930	911
żywiecki	4	205	202
Miasto na prawach powiatu: *City with powiat status:*			
Bielsko-Biała	14	664	663
Podregion *(Subregion)* bytomski	**26**	**2117**	**2007**
Powiaty: *Powiats:*			
lubliniecki	6	663	634
tarnogórski	12	779	720
Miasta na prawach powiatu: *Cities with powiat status:*			
Bytom	7	545	523
Piekary Śląskie	1	130	130
Podregion *(Subregion)* częstochowski	**17**	**1344**	**1337**
Powiaty: *Powiats:*			
częstochowski	6	520	520
kłobucki	–	–	–
myszkowski	2	145	143
Miasto na prawach powiatu: *City with powiat status:*			
Częstochowa	9	679	674
Podregion *(Subregion)* gliwicki	**21**	**1298**	**1231**
Powiat gliwicki	6	444	431
Miasta na prawach powiatu: *Cities with powiat status:*			
Gliwice	7	416	388
Zabrze	8	438	412

TABL. 6 (62). **POMOC SPOŁECZNA STACJONARNA W 2014 R. (dok.)**
Stan w dniu 31 XII

STATIONARY SOCIAL WELFARE IN 2014 (cont.)
As of 31 XII

WYSZCZEGÓLNIENIE *SPECIFICATION*	Domy i zakłady (bez filii) *Homes and facilities (excluding branches)*	Miejsca (łącznie z filiami) *Places (including branches)*	Mieszkańcy (łącznie z filiami) *Residents (including branches)*
Podregion *(Subregion)* katowicki	**41**	**2369**	**2256**
Miasta na prawach powiatu: *Cities with powiat status:*			
Chorzów	8	520	516
Katowice	15	863	804
Mysłowice	2	113	113
Ruda Śląska	7	441	427
Siemianowice Śląskie	4	183	169
Świętochłowice	5	249	227
Podregion *(Subregion)* rybnicki	**21**	**1315**	**1271**
Powiaty: *Powiats:*			
raciborski	6	395	389
rybnicki	3	232	232
wodzisławski	5	363	348
Miasta na prawach powiatu: *Cities with powiat status:*			
Jastrzębie-Zdrój	1	37	37
Rybnik	3	224	213
Żory	3	64	52
Podregion *(Subregion)* sosnowiecki	**27**	**1555**	**1450**
Powiaty: *Powiats:*			
będziński	7	305	284
zawierciański	4	288	282
Miasta na prawach powiatu: *Cities with powiat status:*			
Dąbrowa Górnicza	6	362	338
Jaworzno	3	175	172
Sosnowiec	7	425	374
Podregion *(Subregion)* tyski	**11**	**701**	**672**
Powiaty: *Powiats:*			
bieruńsko-lędziński	1	51	51
mikołowski	4	293	293
pszczyński	3	175	178
Miasto na prawach powiatu: *City with powiat status:*			
Tychy	3	182	150

DZIAŁ IX

KULTURA. TURYSTYKA. SPORT

Uwagi ogólne

Kultura

1. Do **księgozbioru** bibliotek publicznych zaliczono książki i broszury oraz gazety i czasopisma.

Czytelnik (użytkownik aktywnie wypożyczający) – to użytkownik zarejestrowany, który wypożyczył na zewnątrz co najmniej jedną pozycję w ciągu roku.

2. Informacje o **teatrach i instytucjach muzycznych** dotyczą profesjonalnych jednostek artystycznych prowadzących regularną działalność sceniczną.

3. W muzeach jako **muzealia** wykazano rzeczy ruchome i nieruchomości wpisane do inwentarza muzealiów.

4. Informacje o **kinach** dotyczą działalności kin ogólnie dostępnych, tj. powołanych do publicznego udostępniania filmów w formie projekcji na seansach filmowych, bez względu na rodzaj stosowanego nośnika filmu (taśma światłoczuła, taśma magnetyczna eksploatowana w technice wideo, nośnik cyfrowy).

Wśród kin stałych wyróżnia się: **minipleksy** – posiadające od 3 do 7 sal i **multipleksy** – posiadające 8 sal i więcej.

5. Dane o **abonentach radiowych i telewizyjnych** dotyczą osób i instytucji, które uiściły opłaty abonamentowe uprawniające do korzystania z urządzeń odbiorczych radiofonii bezprzewodowej oraz z odbiorczych urządzeń telewizyjnych. Dane dotyczą także osób korzystających – na mocy szczególnych przepisów – z prawa do bezpłatnego korzystania z urządzeń odbiorczych (np. inwalidów wojennych i wojskowych).

Dane obejmują również instytucje opłacające abonament za korzystanie z odbiorników radiowych i telewizyjnych w samochodach.

Turystyka

1. Termin turystyka – zgodnie z Rozporządzeniem Parlamentu Europejskiego i Rady (UE) Nr 692/2011 obowiązującym od 2012 r., oznacza czynności odwiedzających, którzy podejmują podróż do głównego miejsca docelowego położonego poza ich zwykłym otoczeniem, na okres krótszy niż rok, w dowolnym głównym celu, w tym w celu służbowym, wypoczynkowym lub innym celu osobistym, innym niż zatrudnienie przez podmiot miejscowy dla odwiedzanego miejsca.

CHAPTER IX

CULTURE. TOURISM. SPORT

General notes

Culture

1. *Books and pamphlets as well as newspapers and magazines constitute the* ***collection*** *of public libraries.*

Reader/borrower *(user actively borrowing books) – a person registered in the library, who borrowed at least one volume in reported year.*

2. *Information regarding* ***theatres and music institutions*** *concerns professional, artistic entities conducting regular performances.*

3. *Movable subjects and real estate registered in exhibit inventory are presented as* ***exhibits*** *in museums.*

4. *Information regarding* ***cinemas*** *concerns the activity of public cinemas, i.e., established for the purpose of public film screenings, regardless of the film carrier used (light-sensitive and magnetic tape exploited in video-technique or digital media).*

Among fixed cinemas one can distinguish ***miniplexes*** *– equipped with 3 to 7 screens and* ***multiplexes*** *– equipped with 8 screens and more.*

5. *Data regarding* ***radio and television subscribers*** *concern persons and institutions, which paid the subscription fee in order to use wireless radio and television receivers. The data also concern persons exempt, on the basis of special regulations, from paying the subscription fee (e.g., disabled war and military veterans).*

Data also concern institutions paying the subscription for using radio and television receivers in their vehicles.

Tourism

1. Tourism, *in accordance with the Regulation (EU) No. 692/2011 of the European Parliament and of the Council in force since 2012, means the activity of visitors taking a trip to a main destination outside their usual environment, for less than a year, for any main purpose, including business, leisure or other personal purpose, other than to be employed by a resident entity in the place visited.*

Wszystkie kategorie podróżnych, które mieszczą się w zakresie pojęcia „turystyka" są określane mianem odwiedzających. W grupie tej wyróżnia się:

– turystów, tj. osoby, które spędziły co najmniej jedną noc poza miejscem stałego zamieszkania,

– odwiedzających jednodniowych, tj. osoby, które nie nocują w miejscu odwiedzanym.

2. Baza noclegowa turystyki dotyczy turystycznych obiektów noclegowych, tj. obejmuje obiekty hotelowe i pozostałe obiekty łącznie z pokojami gościnnymi i kwaterami agroturystycznymi.

Do obiektów hotelowych zaliczamy hotele, motele, pensjonaty i inne obiekty hotelowe (np. zajazdy, gościńce).

Pozostałe obiekty obejmują: domy wycieczkowe, schroniska, schroniska młodzieżowe, szkolne schroniska młodzieżowe, ośrodki wczasowe, ośrodki kolonijne, ośrodki szkoleniowo-wypoczynkowe, domy pracy twórczej, zespoły domków turystycznych, kempingi, pola biwakowe, hostele, zakłady uzdrowiskowe i pozostałe niesklasyfikowane (np. domy studenckie, internaty, ośrodki rekreacyjno-sportowe itp.).

3. W informacjach o **obiektach** i **miejscach noclegowych turystyki** nie uwzględnia się obiektów i miejsc w obiektach przejściowo nieczynnych z powodu przebudowy, remontu itp.

4. Stopień wykorzystania miejsc noclegowych jest to stosunek liczby udzielonych noclegów w danym roku do nominalnej liczby miejsc noclegowych w danym roku. Przez nominalną liczbę miejsc noclegowych rozumie się sumę miejsc noclegowych przygotowanych dla turystów w każdym dniu działalności obiektu.

5. Turyści zagraniczni korzystający z turystycznych obiektów noclegowych rejestrowani są według kraju stałego zamieszkania. Turysta zagraniczny może być wykazywany wielokrotnie, jeśli w czasie jednorazowego pobytu w Polsce korzysta z kilku obiektów noclegowych.

Sport

1. Począwszy od 2002 r. informacje o uczniowskich klubach sportowych UKS i wyznaniowych klubach sportowych oraz klubach sportowych opracowywane są na podstawie badania cyklicznego przeprowadzanego co dwa lata.

2. W kategoriach **ćwiczący, trenerzy** i **instruktorzy** osoby wykazane są jeden raz, nawet jeśli uprawiali bądź prowadzili zajęcia w kilku rodzajach sportu.

All categories of travelers which fall within the term "tourism" are defined as visitors. This group comprises:

– tourists, i.e. persons who spent at least one night away from their place of permanent residence.

– one-day visitors, i.e., persons who do not spend the night at the place visited.

***2. Tourist accommodation establishments** include hotels and similar facilities as well as other facilities including rooms for rent and agrotourism lodgings.*

Hotels and similar facilities cover hotels, motels, boarding houses and other hotel facilities (e.g. road houses, inns).

Other facilities cover: excursion hotels, shelters, youth hostels, school youth hostels, holiday centres, holiday youth centres, training-recreational centres, creative arts centres, complexes of tourist cottages, camping sites, tent camp sites, hostels, health establishments and other non-classified (e.g. student dormitories, boarding schools and recreational centres etc.).

***3.** Facilities and places temporarily unavailable due to expansion, renovation, etc. are not included in data regarding **facilities and the number of bed places for tourists**.*

***4. Occupancy rate of bed places** is a relation of the number of overnight stays in a given year to the nominal number of bed places in a given year. The nominal number of bed places shall mean total bed places prepared for tourists each day of a facility's operation.*

***5. Foreign tourists** using tourist accommodation establishments are registered according to country of their permanent residence. A foreign tourist may be indicated more than once if during a single stay in Poland he/she uses more than one accommodation facility.*

Sport

***1.** Since 2002 information regarding student sports clubs UKS and religious sports clubs as well as sports clubs has been compiled on the basis of periodic surveys conducted every two years.*

***2.** In the categories **persons practising sports**, **coaches** and **sports instructors** persons are indicated once, even if they practised or ran classes in several kinds of sports.*

Kultura
Culture

TABL. 1 (63). **BIBLIOTEKI PUBLICZNE (z filiami) W 2014 R.**
PUBLIC LIBRARIES (with branches) IN 2014

WYSZCZEGÓLNIENIE *SPECIFICATION* gmina miejska *urban gmina* gmina miejsko-wiejska *urban-rural gmina* gmina wiejska *rural gmina*	Biblioteki[a] *Libraries[a]*	Księgozbiór[a] w tys. wol. *Collection[a] in thous. vol.*	Czytelnicy[b] *Borrowers[b]*	Wypożyczenia[bc] *Loans[bc]*		Liczba ludności na 1 bibliotekę[a] *Number of population per library[a]*
				w tys. wol. *in thous. vol.*	na 1 czytelnika w wol. *per borrower in vol.*	
W O J E W Ó D Z T W O .... ***V O I V O D S H I P***	**800**	**16504,6**	**819977**	**16110,9**	**19,6**	**5732**
PODREGION *(SUBREGION)* BIELSKI	**131**	**2312,0**	**129499**	**2375,6**	**18,3**	**5078**
Powiat bielski	**38**	**673,3**	**32368**	**644,6**	**19,9**	**4246**
Gmina miejska:						
Szczyrk	1	14,8	664	12,2	18,4	5799
Gminy miejsko-wiejskie:						
Czechowice--Dziedzice	10	271,5	13093	269,0	20,5	4481
Wilamowice	5	74,1	2551	42,7	16,7	3364
Gminy wiejskie:						
Bestwina	4	73,8	3906	62,9	16,1	2827
Buczkowice	4	49,5	2028	40,3	19,9	2780
Jasienica	4	56,9	2914	61,2	21,0	5780
Jaworze	1	14,7	1303	22,0	16,9	7051
Kozy	2	33,4	1786	32,3	18,1	6330
Porąbka	4	43,5	1911	42,3	22,1	3846
Wilkowice	3	41,0	2212	59,8	27,0	4430
Powiat cieszyński	**33**	**508,8**	**27425**	**423,7**	**15,4**	**5385**
Gminy miejskie:						
Cieszyn	5	97,6	7743	102,2	13,2	7137
Ustroń	3	64,4	4121	53,0	12,9	5358
Wisła	1	36,6	1947	27,3	14,0	11198
Gminy miejsko-wiejskie:						
Skoczów	3	55,2	3875	57,2	14,8	8899
Strumień	4	48,5	1710	28,1	16,5	3235
Gminy wiejskie:						
Brenna	2	32,5	1568	32,8	20,9	5532
Chybie	2	30,5	1245	20,3	16,3	4790
Dębowiec	3	26,1	705	10,7	15,2	1917
Goleszów	3	26,3	853	24,3	28,4	4329
Hażlach	3	39,6	1344	28,7	21,3	3543
Istebna	1	15,5	712	8,3	11,6	11935
Zebrzydowice	3	35,9	1602	30,8	19,2	4390

a Stan w dniu 31 XII. *b* Łącznie z punktami bibliotecznymi. *c* Bez wypożyczeń międzybibliotecznych.
a As of 31 XII. b Including library service points. c Excluding interlibrary lending.

TABL. 1 (63). **BIBLIOTEKI PUBLICZNE (z filiami) W 2014 R. (cd.)**
PUBLIC LIBRARIES (with branches) IN 2014 (cont.)

WYSZCZEGÓLNIENIE *SPECIFICATION* gmina miejska *urban gmina* gmina miejsko-wiejska *urban-rural gmina* gmina wiejska *rural gmina*	Biblioteki[a] *Libraries[a]*	Księgozbiór[a] w tys. wol. *Collection[a] in thous. vol.*	Czytelnicy[b] *Borrowers[b]*	Wypożyczenia[bc] *Loans[bc]*		Liczba ludności na 1 bibliotekę[a] *Number of population per library[a]*
				w tys. wol. *in thous. vol.*	na 1 czytelnika w wol. *per borrower in vol.*	
PODREGION *(SUBREGION)* BIELSKI (dok.) *(cont.)*						
Powiat żywiecki	**42**	**503,9**	**24833**	**409,0**	**16,5**	**3647**
Gmina miejska:						
Żywiec	2	84,2	6028	85,7	14,2	15971
Gminy wiejskie:						
Czernichów	3	43,9	1467	26,7	18,2	2267
Gilowice	2	16,9	1402	24,8	17,7	3072
Jeleśnia	8	44,0	2715	39,3	14,5	1678
Koszarawa	1	15,1	495	6,5	13,2	2450
Lipowa	3	38,4	2490	28,3	11,4	3480
Łękawica	1	11,7	516	8,3	16,0	4477
Łodygowice	2	27,5	1489	42,4	28,5	6970
Milówka	1	20,1	1087	16,5	15,2	10104
Radziechowy-Wieprz	5	34,2	1045	18,9	18,1	2619
Rajcza	3	42,5	1441	24,3	16,9	3008
Ślemień	2	13,6	420	5,4	12,8	1751
Świnna	4	42,4	1611	30,1	18,7	2026
Ujsoły	1	10,0	432	14,6	33,8	4609
Węgierska Górka	4	59,5	2195	37,4	17,0	3783
Miasto na prawach powiatu: ***City with powiat status:***						
Bielsko-Biała	**18**	**626,0**	**44873**	**898,3**	**20,0**	**9612**
PODREGION *(SUBREGION)* BYTOMSKI	**81**	**1181,6**	**54233**	**1201,6**	**22,2**	**5488**
Powiat lubliniecki	**29**	**321,6**	**11192**	**241,1**	**21,5**	**2654**
Gmina miejska:						
Lubliniec	5	100,3	3849	94,9	24,7	4836
Gmina miejsko-wiejska:						
Woźniki	3	38,5	1558	33,4	21,5	3214
Gminy wiejskie:						
Boronów	1	16,6	602	8,6	14,2	3371
Ciasna	4	28,1	614	12,7	20,6	1908
Herby	4	33,3	1165	21,3	18,3	1722
Kochanowice	3	31,9	1144	23,1	20,2	2297
Koszęcin	4	38,0	1309	26,6	20,3	2941
Pawonków	5	34,9	951	20,5	21,5	1322

a Stan w dniu 31 XII. *b* Łącznie z punktami bibliotecznymi. *c* Bez wypożyczeń międzybibliotecznych.
a As of 31 XII. b Including library service points. c Excluding interlibrary lending.

TABL. 1 (63). **BIBLIOTEKI PUBLICZNE (z filiami) W 2014 R. (cd.)**
PUBLIC LIBRARIES (with branches) IN 2014 (cont.)

WYSZCZEGÓLNIENIE *SPECIFICATION* gmina miejska *urban gmina* gmina miejsko-wiejska *urban-rural gmina* gmina wiejska *rural gmina*	Biblioteki[a] *Libraries[a]*	Księgozbiór[a] w tys. wol. *Collection[a] in thous. vol.*	Czytelnicy[b] *Borrowers[b]*	Wypożyczenia[bc] *Loans[bc]*		Liczba ludności na 1 bibliotekę[a] *Number of population per library[a]*
				w tys. wol. *in thous. vol.*	na 1 czytelnika w wol. *per borrower in vol.*	
PODREGION *(SUBREGION)* BYTOMSKI (dok.) *(cont.)*						
Powiat tarnogórski	**32**	**467,9**	**24126**	**529,3**	**21,9**	**4328**
Gminy miejskie:						
Kalety	2	41,8	970	22,2	22,9	4313
Miasteczko Śląskie	2	33,2	965	17,0	17,6	3692
Radzionków	2	48,4	1678	26,5	15,8	8525
Tarnowskie Góry	9	172,0	14424	332,7	23,1	6764
Gminy wiejskie:						
Krupski Młyn	3	23,2	748	12,8	17,1	1088
Ożarowice	3	27,0	771	27,1	35,1	1885
Świerklaniec	2	28,1	952	22,0	23,1	5907
Tworóg	3	36,0	1344	21,2	15,7	2691
Zbrosławice	6	58,4	2274	47,9	21,0	2626
Miasta na prawach powiatu: ***Cities with powiat status:***						
Bytom	**11**	**251,0**	**11797**	**267,4**	**22,7**	**15664**
Piekary Śląskie	**9**	**141,2**	**7118**	**163,9**	**23,0**	**6306**
PODREGION *(SUBREGION)* CZĘSTOCHOWSKI	**102**	**1391,9**	**76491**	**1390,4**	**18,2**	**5130**
Powiat częstochowski	**42**	**413,7**	**15901**	**336,5**	**21,2**	**3232**
Gminy miejsko-wiejskie:						
Blachownia	2	28,2	1590	28,7	18,1	6607
Koniecpol	2	23,1	1115	24,1	21,6	4918
Gminy wiejskie:						
Dąbrowa Zielona	1	9,2	318	15,2	47,7	3972
Janów	3	20,7	983	15,2	15,5	1997
Kamienica Polska	1	20,0	774	13,3	17,2	5652
Kłomnice	6	46,5	2172	46,7	21,5	2284
Konopiska	4	22,1	1606	44,9	28,0	2688
Kruszyna	2	20,2	772	12,7	16,5	2455
Lelów	4	30,0	711	12,5	17,5	1241
Mstów	3	26,2	826	12,9	15,6	3575
Mykanów	2	21,6	632	6,6	10,4	7430
Olsztyn	1	12,9	524	14,6	27,9	7649
Poczesna	4	70,2	2010	52,0	25,9	3196
Przyrów	3	24,6	459	7,4	16,0	1290
Rędziny	3	28,8	1122	25,0	22,3	3352
Starcza	1	9,5	287	4,6	16,1	2826

a Stan w dniu 31 XII. *b* Łącznie z punktami bibliotecznymi. *c* Bez wypożyczeń międzybibliotecznych.
a As of 31 XII. b Including library service points. c Excluding interlibrary lending.

TABL. 1 (63). **BIBLIOTEKI PUBLICZNE (z filiami) W 2014 R. (cd.)**

PUBLIC LIBRARIES (with branches) IN 2014 (cont.)

WYSZCZEGÓLNIENIE *SPECIFICATION* gmina miejska *urban gmina* gmina miejsko-wiejska *urban-rural gmina* gmina wiejska *rural gmina*	Biblioteki[a] *Libraries[a]*	Księgozbiór[a] w tys. wol. *Collection[a] in thous. vol.*	Czytelnicy[b] *Borrowers[b]*	Wypożyczenia[bc] *Loans[bc]* w tys. wol. *in thous. vol.*	Wypożyczenia[bc] *Loans[bc]* na 1 czytelnika w wol. *per borrower in vol.*	Liczba ludności na 1 bibliotekę[a] *Number of population per library[a]*
PODREGION *(SUBREGION)* CZĘSTOCHOWSKI (dok.) *(cont.)*						
Powiat kłobucki	**22**	**263,9**	**10910**	**184,7**	**16,9**	**3882**
Gminy miejsko-wiejskie:						
Kłobuck	4	59,2	3343	50,8	15,2	5157
Krzepice	1	20,1	1041	19,6	18,8	9197
Gminy wiejskie:						
Lipie	3	35,0	777	11,5	14,8	2141
Miedźno	3	19,6	791	18,1	22,9	2541
Opatów	3	30,0	948	16,3	17,2	2291
Panki	1	17,5	765	14,3	18,8	5081
Popów	1	15,9	446	9,6	21,4	5988
Przystajń	1	16,0	786	14,2	18,0	5937
Wręczyca Wielka	5	50,6	2013	30,2	15,0	3530
Powiat myszkowski	**15**	**190,6**	**8017**	**147,2**	**18,4**	**4798**
Gmina miejska:						
Myszków	5	82,5	4199	88,6	21,1	6500
Gminy miejsko-wiejskie:						
Koziegłowy	1	15,0	911	10,4	11,4	14394
Żarki	3	30,2	974	19,3	19,8	2802
Gminy wiejskie:						
Niegowa	2	19,0	519	5,6	10,7	2861
Poraj	4	43,8	1414	23,3	16,5	2739
Miasto na prawach powiatu: ***City with powiat status:***						
Częstochowa	**23**	**523,7**	**41663**	**722,1**	**17,3**	**10005**
PODREGION *(SUBREGION)* GLIWICKI	**66**	**1127,4**	**85075**	**1614,3**	**19,0**	**7223**
Powiat gliwicki	**23**	**332,4**	**16237**	**303,5**	**18,7**	**5006**
Gminy miejskie:						
Knurów	4	69,9	4912	91,9	18,7	9715
Pyskowice	3	64,8	4070	67,7	16,6	6188
Gminy miejsko-wiejskie:						
Sośnicowice	1	20,5	1118	14,1	12,6	8682
Toszek	2	36,3	1498	49,7	33,2	4717
Gminy wiejskie:						
Gierałtowice	4	67,6	2033	47,2	23,2	2906
Pilchowice	4	34,1	1045	9,4	9,0	2863
Rudziniec	3	22,4	1106	17,8	16,1	3538
Wielowieś	2	16,8	455	5,7	12,6	2952
Miasta na prawach powiatu: ***Cities with powiat status:***						
Gliwice	**21**	**469,3**	**40153**	**830,7**	**20,7**	**8782**
Zabrze	**22**	**325,7**	**28685**	**480,1**	**16,7**	**8054**

a Stan w dniu 31 XII. *b* Łącznie z punktami bibliotecznymi. *c* Bez wypożyczeń międzybibliotecznych.

a As of 31 XII. b Including library service points. c Excluding interlibrary lending.

TABL. 1 (63). **BIBLIOTEKI PUBLICZNE (z filiami) W 2014 R. (cd.)**
PUBLIC LIBRARIES (with branches) IN 2014 (cont.)

WYSZCZEGÓLNIENIE *SPECIFICATION* gmina miejska *urban gmina* gmina miejsko-wiejska *urban-rural gmina* gmina wiejska *rural gmina*	Biblioteki[a] *Libraries[a]*	Księgozbiór[a] w tys. wol. *Collection[a] in thous. vol.*	Czytelnicy[b] *Borrowers[b]*	Wypożyczenia[bc] *Loans[bc]*		Liczba ludności na 1 bibliotekę[a] *Number of population per library[a]*
				w tys. wol. *in thous. vol.*	na 1 czytelnika w wol. *per borrower in vol.*	
PODREGION *(SUBREGION)* KATOWICKI	**87**	**3818,7**	**147432**	**2611,3**	**17,7**	**8598**
Miasta na prawach powiatu: ***Cities with powiat status:***						
Chorzów	**11**	**250,1**	**17619**	**235,7**	**13,4**	**10031**
Katowice	**37**	**2680,4**	**84516**	**1359,3**	**16,1**	**8158**
Mysłowice	**10**	**190,0**	**11242**	**252,2**	**22,4**	**7504**
Ruda Śląska	**13**	**312,3**	**15850**	**358,5**	**22,6**	**10821**
Siemianowice Śląskie	**10**	**234,7**	**10492**	**231,1**	**22,0**	**6863**
Świętochłowice	**6**	**151,3**	**7713**	**174,3**	**22,6**	**8582**
PODREGION *(SUBREGION)* RYBNICKI	**129**	**2248,8**	**123287**	**2484,2**	**20,1**	**4941**
Powiat raciborski	**32**	**381,5**	**20348**	**472,4**	**23,2**	**3418**
Gmina miejska:						
Racibórz	9	139,0	12706	275,2	21,7	6190
Gminy miejsko-wiejskie:						
Krzanowice	3	30,5	777	18,4	23,7	1949
Kuźnia Raciborska	3	26,4	1717	57,4	33,4	3988
Gminy wiejskie:						
Kornowac	2	19,6	506	4,7	9,2	2527
Krzyżanowice	5	46,8	1648	46,3	28,1	2270
Nędza	3	44,5	900	24,0	26,7	2452
Pietrowice Wielkie	5	50,7	1217	30,3	24,9	1381
Rudnik	2	24,0	877	16,1	18,4	2589
Powiat rybnicki	**20**	**270,0**	**13783**	**336,5**	**24,4**	**3858**
Gmina miejsko-wiejska:						
Czerwionka-Leszczyny	11	142,5	9135	251,7	27,6	3820
Gminy wiejskie:						
Gaszowice	2	25,0	704	13,0	18,4	4686
Jejkowice	1	8,5	520	9,0	17,3	4045
Lyski	4	50,0	1798	23,9	13,3	2401
Świerklany	2	44,1	1626	38,8	23,9	6053

a Stan w dniu 31 XII. *b* Łącznie z punktami bibliotecznymi. *c* Bez wypożyczeń międzybibliotecznych.
a As of 31 XII. b Including library service points. c Excluding interlibrary lending.

TABL. 1 (63). **BIBLIOTEKI PUBLICZNE (z filiami) W 2014 R. (cd.)**
PUBLIC LIBRARIES (with branches) IN 2014 (cont.)

WYSZCZEGÓLNIENIE *SPECIFICATION* gmina miejska *urban gmina* gmina miejsko-wiejska *urban-rural gmina* gmina wiejska *rural gmina*	Biblioteki[a] *Libraries[a]*	Księgozbiór[a] w tys. wol. *Collection[a] in thous. vol.*	Czytelnicy[b] *Borrowers[b]*	Wypożyczenia[bc] *Loans[bc]*		Liczba ludności na 1 bibliotekę[a] *Number of population per library[a]*
				w tys. wol. *in thous. vol.*	na 1 czytelnika w wol. *per borrower in vol.*	
PODREGION *(SUBREGION)* RYBNICKI (dok.) *(cont.)*						
Powiat wodzisławski	**34**	**634,5**	**25285**	**505,4**	**20,0**	**4648**
Gminy miejskie:						
Pszów	3	56,3	1631	54,6	33,5	4764
Radlin	2	49,2	1570	20,7	13,2	9014
Rydułtowy	3	73,9	3170	47,8	15,1	7254
Wodzisław Śląski	8	188,5	10349	205,0	19,8	6108
Gminy wiejskie:						
Godów	6	75,7	2291	40,5	17,7	2245
Gorzyce	5	88,1	2474	66,4	26,8	4152
Lubomia	3	36,5	1132	18,3	16,1	2649
Marklowice	1	27,4	1508	28,9	19,2	5439
Mszana	3	38,9	1160	23,1	19,9	2489
Miasta na prawach powiatu: ***Cities with powiat status:***						
Jastrzębie-Zdrój	**14**	**443,0**	**25362**	**409,6**	**16,2**	**6485**
Rybnik	**21**	**328,2**	**28592**	**567,2**	**19,8**	**6669**
Żory	**8**	**191,5**	**9917**	**193,2**	**19,5**	**7756**
PODREGION *(SUBREGION)* SOSNOWIECKI	**127**	**3206,1**	**135455**	**2829,0**	**20,9**	**5494**
Powiat będziński	**35**	**809,4**	**26765**	**581,6**	**21,7**	**4307**
Gminy miejskie:						
Będzin	7	226,7	7905	171,1	21,7	8315
Czeladź	6	178,7	6533	164,4	25,2	5444
Sławków	1	41,7	1773	34,2	19,3	7135
Wojkowice	2	52,0	1699	19,1	11,2	4517
Gmina miejsko-wiejska:						
Siewierz	4	96,3	2657	95,0	35,7	3071
Gminy wiejskie:						
Bobrowniki	5	85,2	1915	38,0	19,9	2388
Mierzęcice	6	69,9	2053	39,1	19,0	1269
Psary	4	58,9	2230	20,7	9,3	2965
Powiat zawierciański	**37**	**510,1**	**18702**	**528,6**	**28,3**	**3271**
Gminy miejskie:						
Poręba	2	17,7	1089	29,4	27,0	4375
Zawiercie	8	177,2	8365	250,9	30,0	6374
Gminy miejsko-wiejskie:						
Łazy	7	89,7	3187	116,1	36,4	2293
Ogrodzieniec	5	52,6	1592	41,9	26,3	1861
Pilica	3	36,1	824	14,1	17,1	2926
Szczekociny	5	49,0	1325	34,5	26,0	1601

a Stan w dniu 31 XII. *b* Łącznie z punktami bibliotecznymi. *c* Bez wypożyczeń międzybibliotecznych.
a As of 31 XII. b Including library service points. c Excluding interlibrary lending.

TABL. 1 (63). **BIBLIOTEKI PUBLICZNE (z filiami) W 2014 R. (dok.)**
PUBLIC LIBRARIES (with branches) IN 2014 (cont.)

WYSZCZEGÓLNIENIE *SPECIFICATION* gmina miejska *urban gmina* gmina miejsko-wiejska *urban-rural gmina* gmina wiejska *rural gmina*	Biblioteki[a] *Libraries[a]*	Księgozbiór[a] w tys. wol. *Collection[a] in thous. vol.*	Czytelnicy[b] *Borrowers[b]*	Wypożyczenia[bc] *Loans[bc]*		Liczba ludności na 1 bibliotekę[a] *Number of population per library[a]*
				w tys. wol. *in thous. vol.*	na 1 czytelnika w wol. *per borrower in vol.*	
PODREGION *(SUBREGION)* SOSNOWIECKI (dok.) *(cont.)*						
Powiat zawierciański (dok.) *(cont.)*						
Gminy wiejskie:						
Irządze	1	12,0	378	8,0	21,2	2746
Kroczyce	2	22,5	935	19,1	20,5	3166
Włodowice	2	12,7	286	6,5	22,8	2649
Żarnowiec	2	40,6	721	8,1	11,2	2379
Miasta na prawach powiatu: ***Cities with powiat status:***						
Dąbrowa Górnicza	**18**	**502,6**	**21176**	**512,4**	**24,2**	**6854**
Jaworzno	**17**	**545,5**	**31145**	**486,8**	**15,6**	**5490**
Sosnowiec	**20**	**838,5**	**37667**	**719,6**	**19,1**	**10464**
PODREGION *(SUBREGION)* TYSKI	**77**	**1218,1**	**68505**	**1604,4**	**23,4**	**5103**
Powiat bieruńsko--lędziński	**8**	**177,8**	**8823**	**203,4**	**23,1**	**7352**
Gminy miejskie:						
Bieruń	2	61,5	2175	51,1	23,5	9818
Imielin	1	24,8	2203	44,2	20,1	8723
Lędziny	2	38,2	2300	67,2	29,2	8375
Gminy wiejskie:						
Bojszowy	2	30,2	1175	20,1	17,1	3767
Chełm Śląski	1	23,1	970	20,8	21,5	6173
Powiat mikołowski	**21**	**315,5**	**16918**	**459,1**	**27,1**	**4577**
Gminy miejskie:						
Łaziska Górne	3	76,3	3806	133,8	35,2	7473
Mikołów	8	114,7	7244	137,4	19,0	4974
Orzesze	7	76,6	3343	144,8	43,3	2885
Gminy wiejskie:						
Ornontowice	1	18,8	1147	26,2	22,9	5963
Wyry	2	29,1	1378	16,8	12,2	3868
Powiat pszczyński	**32**	**363,1**	**18872**	**389,5**	**20,6**	**3419**
Gmina miejsko-wiejska:						
Pszczyna	15	135,4	8729	154,8	17,7	3447
Gminy wiejskie:						
Goczałkowice-Zdrój	1	14,2	889	18,4	20,7	6643
Kobiór	1	18,1	635	16,8	26,4	4898
Miedźna	4	46,2	2292	43,3	18,9	4018
Pawłowice	6	75,8	3856	121,0	31,4	3015
Suszec	5	73,4	2471	35,2	14,2	2400
Miasto na prawach powiatu: ***City with powiat status:***						
Tychy	**16**	**361,7**	**23892**	**552,4**	**23,1**	**8039**

a Stan w dniu 31 XII. *b* Łącznie z punktami bibliotecznymi. *c* Bez wypożyczeń międzybibliotecznych.
a As of 31 XII. b Including library service points. c Excluding interlibrary lending.

TABL. 2 (64). **MUZEA W 2014 R.**
MUSEUMS IN 2014

WYSZCZEGÓLNIENIE *SPECIFICATION*	Muzea i oddziały muzealne[a] *Museums and branches*[a]	Muzealia[a] *Museum exhibits*[a]	Wystawy czasowe *Temporary exhibitions*		Zwiedzający *Visitors*	
			własne[b] *own*[b]	obce[c] *exterior*[c]	ogółem *total*	w tym młodzież szkolna[d] *of which primary and secondary school students*[d]
W O J E W Ó D Z T W O ***V O I V O D S H I P***	**62**	**1734311**	**345**	**182**	**1423535**	**262088**
Podregion *(Subregion)* bielski	**17**	**187932**	**49**	**28**	**189915**	**30578**
Powiaty: *Powiats:*						
bielski	2	281	–	–	3385	634
cieszyński	8	84592	31	11	48425	12380
żywiecki	4	14410	8	12	115616	13518
Miasto na prawach powiatu: *City with powiat status:*						
Bielsko-Biała	3	88649	10	5	22489	4046
Podregion *(Subregion)* bytomski	**4**	**602751**	**30**	**14**	**170495**	**55354**
Powiaty: *Powiats:*						
lubliniecki	–	–	–	–	–	–
tarnogórski	3	12346	16	4	127579	48166
Miasta na prawach powiatu: *Cities with powiat status:*						
Bytom	1	590405	14	10	42916	7188
Piekary Śląskie	–	–	–	–	–	–
Podregion *(Subregion)* częstochowski	**4**	**36993**	**16**	**33**	**61430**	**12418**
Powiaty: *Powiats:*						
częstochowski	1	66	1	–	11596	1472
kłobucki	–	–	–	–	–	–
myszkowski	–	–	–	–	–	–
Miasto na prawach powiatu: *City with powiat status:*						
Częstochowa	3	36927	15	33	49834	10946
Podregion *(Subregion)* gliwicki	**9**	**199169**	**31**	**14**	**234421**	**39783**
Powiat gliwicki	1	80	–	1	13000	400
Miasta na prawach powiatu: *Cities with powiat status:*						
Gliwice	6	133998	15	4	64998	21405
Zabrze	2	65091	16	9	156423	17978

a Stan w dniu 31 XII. *b* W kraju. *c* Krajowe i z zagranicy. *d* Zwiedzająca w zorganizowanych grupach.
a As of 31 XII. b In Poland. c Domestic and foreign. d Visiting museums in organized groups.

TABL. 2 (64). **MUZEA W 2014 R. (dok.)**
MUSEUMS IN 2014 (cont.)

WYSZCZEGÓLNIENIE *SPECIFICATION*	Muzea i oddziały muzealne[a] *Museums and branches[a]*	Muzealia[a] *Museum exhibits[a]*	Wystawy czasowe *Temporary exhibitions*		Zwiedzający *Visitors*	
			własne[b] *own[b]*	obce[c] *exterior[c]*	ogółem *total*	w tym młodzież szkolna[d] *of which primary and secondary school students[d]*
Podregion *(Subregion)* katowicki	**12**	**365799**	**130**	**20**	**277012**	**43317**
Miasta na prawach powiatu: *Cities with powiat status:*						
Chorzów	2	47798	20	4	82148	16303
Katowice	5	275820	80	8	130600	12052
Mysłowice	2	10425	8	7	46033	5057
Ruda Śląska	1	20029	12	–	6504	4382
Siemianowice Śląskie	1	4414	10	1	2500	1800
Świętochłowice	1	7313	–	–	9227	3723
Podregion *(Subregion)* rybnicki	**4**	**148770**	**20**	**4**	**51637**	**29073**
Powiaty: *Powiats:*						
raciborski	1	16962	–	–	14013	6205
rybnicki	–	–	–	–	–	–
wodzisławski	1	93323	7	3	5192	864
Miasta na prawach powiatu: *Cities with powiat status:*						
Jastrzębie-Zdrój	–	–	–	–	–	–
Rybnik	1	33926	6	1	9624	1653
Żory	1	4559	7	–	22808	20351
Podregion *(Subregion)* sosnowiecki	**6**	**166265**	**41**	**57**	**140909**	**25183**
Powiaty: *Powiats:*						
będziński	2	135295	16	43	79845	6441
zawierciański	–	–	–	–	–	–
Miasta na prawach powiatu: *Cities with powiat status:*						
Dąbrowa Górnicza	1	14472	4	4	16951	4980
Jaworzno	1	2505	7	5	11900	5529
Sosnowiec	2	13993	14	5	32213	8233
Podregion *(Subregion)* tyski	**6**	**26632**	**28**	**12**	**297716**	**26382**
Powiaty: *Powiats:*						
bieruńsko-lędziński	–	–	–	–	–	–
mikołowski	1	6564	1	9	8031	3626
pszczyński	1	9763	5	–	237540	20147
Miasto na prawach powiatu: *City with powiat status:*						
Tychy	4	10305	22	3	52145	2609

a Stan w dniu 31 XII. *b* W kraju. *c* Krajowe i z zagranicy. *d* Zwiedzająca w zorganizowanych grupach.
a As of 31 XII. b In Poland. c Domestic and foreign. d Visiting museums in organized groups.

TABL. 3 (65). **KINA STAŁE W 2014 R.**
FIXED CINEMAS IN 2014

WYSZCZEGÓLNIENIE *SPECIFICATION*	Kina[a] *Cinemas[a]*	Miejsca na widowni[a] *Seats[a]*	Ludność na 1 miejsce[a] *Population per seat[a]*	Seanse *Screenings*	Widzowie *Audience*		
					ogółem *total*	na 1000 ludności *per 1000 population*	na 1 seans *per screening*
W O J E W Ó D Z T W O ..... ***V O I V O D S H I P***	**52[b]**	**38433**	**119,3**	**275434**	**5061804**	**1102,0**	**18**
Podregion *(Subregion)* bielski	**9**	**4807**	**138,4**	**42837**	**901443**	**1355,2**	**21**
Powiaty: *Powiats:*							
bielski	2	1027	157,1	6404	98669	613,0	15
cieszyński	2	320	555,3	1362	45938	258,5	34
żywiecki	1	245	625,3	1415	52260	341,4	37
Miasto na prawach powiatu: *City with powiat status:*							
Bielsko-Biała	4	3215	53,8	33656	704582	4061,9	21
Podregion *(Subregion)* bytomski	**5**	**2873**	**154,7**	**16393**	**279103**	**626,9**	**17**
Powiaty: *Powiats:*							
lubliniecki	1	324	237,6	502	22830	296,0	45
tarnogórski	2	663	208,9	304	33017	238,6	109
Miasta na prawach powiatu: *Cities with powiat status:*							
Bytom	2	1886	91,4	15587	223256	1292,3	14
Piekary Śląskie	–	–	–	–	–	x	–
Podregion *(Subregion)* częstochowski	**7**	**4600**	**113,8**	**28444**	**599553**	**1143,1**	**21**
Powiaty: *Powiats:*							
częstochowski	–	–	–	–	–	x	–
kłobucki	2	484	176,4	26	2034	23,8	78
myszkowski	1	434	165,8	58	2075	28,8	36
Miasto na prawach powiatu: *City with powiat status:*							
Częstochowa	4	3682	62,5	28360	595444	2571,8	21
Podregion *(Subregion)* gliwicki	**5**	**6229**	**76,5**	**46270**	**727000**	**1520,4**	**16**
Powiat gliwicki	1	190	605,9	1100	28577	247,7	26
Miasta na prawach powiatu: *Cities with powiat status:*							
Gliwice	2	2721	67,8	26983	424755	2296,1	16
Zabrze	2	3318	53,4	18187	273668	1539,1	15

a Stan w dniu 31 XII. *b* W tym 7 minipleksów i 11 multipleksów.
a As of 31 XII. b Of which 7 miniplexes and 11 multiplexes.

TABL. 3 (65). **KINA STAŁE W 2014 R. (dok.)**
FIXED CINEMAS IN 2014 (cont.)

WYSZCZEGÓLNIENIE *SPECIFICATION*	Kina[a] *Cinemas*[a]	Miejsca na widowni[a] *Seats*[a]	Ludność na 1 miejsce[a] *Population per seat*[a]	Seanse *Screenings*	Widzowie *Audience*		
					ogółem *total*	na 1000 ludności *per 1000 population*	na 1 seans *per screening*
Podregion *(Subregion)* katowicki	**9**	**10175**	**73,5**	**74412**	**1212599**	**1616,0**	**16**
Miasta na prawach powiatu: *Cities with powiat status:*							
Chorzów	–	–	–	–	–	x	–
Katowice	7	8255	36,6	71841	1176423	3878,6	16
Mysłowice	–	–	–	–	–	x	–
Ruda Śląska	2	1920	73,3	2571	36176	256,4	14
Siemianowice Śląskie	–	–	–	–	–	x	–
Świętochłowice	–	–	–	–	–	x	–
Podregion *(Subregion)* rybnicki	**10**	**4784**	**133,2**	**30135**	**623572**	**978,1**	**21**
Powiaty: *Powiats:*							
raciborski	2	592	184,7	1152	40989	374,4	36
rybnicki	–	–	–	–	–	x	–
wodzisławski	3	608	259,9	880	23493	148,8	27
Miasta na prawach powiatu: *Cities with powiat status:*							
Jastrzębie-Zdrój	1	466	194,8	1432	32537	357,3	23
Rybnik	3	2833	49,4	25661	482683	3445,4	19
Żory	1	285	217,7	1010	43870	707,4	43
Podregion *(Subregion)* sosnowiecki	**5**	**3557**	**196,2**	**29186**	**536592**	**766,7**	**18**
Powiaty: *Powiats:*							
będziński	–	–	–	–	–	x	–
zawierciański	1	538	224,9	731	38069	313,7	52
Miasta na prawach powiatu: *Cities with powiat status:*							
Dąbrowa Górnicza	2	929	132,8	10374	229353	1853,0	22
Jaworzno	–	–	–	–	–	x	–
Sosnowiec	2	2090	100,1	18081	269170	1280,2	15
Podregion *(Subregion)* tyski	**2**	**1408**	**279,1**	**7757**	**181942**	**463,5**	**23**
Powiaty: *Powiats:*							
bieruńsko-lędziński	1	187	314,5	1	140	2,4	140
mikołowski	–	–	–	–	–	x	–
pszczyński	–	–	–	–	–	x	–
Miasto na prawach powiatu: *City with powiat status:*							
Tychy	1	1221	105,3	7756	181802	1412,6	23

a Stan w dniu 31 XII.
a As of 31 XII.

Turystyka
Tourism

TABL. 4 (66). **BAZA NOCLEGOWA TURYSTYKI[a] W 2014 R.**

TOURIST ACCOMMODATION ESTABLISHMENTS[a] IN 2014

WYSZCZEGÓLNIENIE *SPECIFICATION*	Obiekty[b] *Facilities[b]*	Miejsca noclegowe[b] *Bed places[b]*		Korzystający z noclegów *Tourists accommodated*		Udzielone noclegi *Nights spent (overnight stay)*	
		ogółem *total*	w tym całoroczne *of which open all year*	ogółem *total*	w tym turyści zagraniczni *of which foreign tourists*	ogółem *total*	w tym turystom zagranicznym *of which foreign tourists*
W O J E W Ó D Z T W O *V O I V O D S H I P*	**636**	**44996**	**41846**	**2017940**	**321719**	**4689559**	**620363**
Podregion *(Subregion)* bielski	**346**	**23112**	**21338**	**747970**	**84723**	**2367075**	**168680**
Powiaty: *Powiats:*							
bielski	58	3769	3721	134535	6107	401349	18224
cieszyński	164	13006	12626	415496	40097	1522458	80019
żywiecki	104	4581	3295	88135	776	234447	1938
Miasto na prawach powiatu: *City with powiat status:*							
Bielsko-Biała	20	1756	1696	109804	37743	208821	68499
Podregion *(Subregion)* bytomski	**47**	**2927**	**2368**	**117805**	**18629**	**225232**	**36552**
Powiaty: *Powiats:*							
lubliniecki	13	1118	644	24679	2221	48495	5356
tarnogórski	18	893	808	45320	10334	69132	18059
Miasta na prawach powiatu: *Cities with powiat status:*							
Bytom	10	633	633	30327	2750	80485	6690
Piekary Śląskie	6	283	283	17479	3324	27120	6447
Podregion *(Subregion)* częstochowski	**39**	**3619**	**3007**	**223932**	**35219**	**325803**	**50829**
Powiaty: *Powiats:*							
częstochowski	12	496	457	14365	377	23806	510
kłobucki	5	214	159	6241	12	35052	96
myszkowski	10	453	423	15762	2896	29611	3287
Miasto na prawach powiatu: *City with powiat status:*							
Częstochowa	12	2456	1968	187564	31934	237334	46936
Podregion *(Subregion)* gliwicki	**38**	**2649**	**2572**	**159898**	**37763**	**321169**	**83593**
Powiat gliwicki	10	290	213	14908	2231	24663	3687
Miasta na prawach powiatu: *Cities with powiat status:*							
Gliwice	19	1726	1726	90658	21110	212144	57010
Zabrze	9	633	633	54332	14422	84362	22896

a Dotyczy obiektów posiadających 10 i więcej miejsc noclegowych. *b* Stan w dniu 31 VII.

a Concerns establishments having 10 and more bed places. b As of 31 VII.

TABL. 4 (66). **BAZA NOCLEGOWA TURYSTYKI[a] W 2014 R. (dok.)**

TOURIST ACCOMMODATION ESTABLISHMENTS[a] IN 2014 (cont.)

WYSZCZEGÓLNIENIE *SPECIFICATION*	Obiekty[b] *Facilities[b]*	Miejsca noclegowe[b] *Bed places[b]*		Korzystający z noclegów *Tourists accommodated*		Udzielone noclegi *Nights spent (overnight stay)*	
		ogółem *total*	w tym całoroczne *of which open all year*	ogółem *total*	w tym turyści zagraniczni *of which foreign tourists*	ogółem *total*	w tym turystom zagranicznym *of which foreign tourists*
Podregion *(Subregion)* katowicki	**42**	**5543**	**5543**	**393918**	**89441**	**765132**	**172488**
Miasta na prawach powiatu: *Cities with powiat status:*							
Chorzów	8	860	860	45683	5405	81328	13878
Katowice	23	3790	3790	313826	82064	569978	153751
Mysłowice	1	106	106	#	#	#	#
Ruda Śląska	5	495	495	16960	143	73956	489
Siemianowice Śląskie	5	292	292	#	#	#	#
Świętochłowice	–	–	–	–	–	–	–
Podregion *(Subregion)* rybnicki	**36**	**1671**	**1643**	**77962**	**11290**	**156117**	**24342**
Powiaty: *Powiats:*							
raciborski	11	405	377	13533	2590	32683	7193
rybnicki	2	94	94	#	#	#	#
wodzisławski	7	336	336	24604	3331	43238	5817
Miasta na prawach powiatu: *Cities with powiat status:*							
Jastrzębie-Zdrój	3	91	91	#	#	#	#
Rybnik	10	550	550	24011	3617	48378	7374
Żory	3	195	195	7046	1354	12496	3066
Podregion *(Subregion)* sosnowiecki	**49**	**3502**	**3402**	**192614**	**26250**	**338662**	**41053**
Powiaty: *Powiats:*							
będziński	15	1026	1026	64249	15108	89931	19510
zawierciański	14	1259	1159	68697	1158	122216	2486
Miasta na prawach powiatu: *Cities with powiat status:*							
Dąbrowa Górnicza	9	333	333	14127	1359	28148	4154
Jaworzno	6	467	467	16712	4411	37178	5622
Sosnowiec	5	417	417	28829	4214	61189	9281
Podregion *(Subregion)* tyski	**39**	**1973**	**1973**	**103841**	**18404**	**190369**	**42826**
Powiaty: *Powiats:*							
bieruńsko-lędziński	3	132	132	12756	506	17198	903
mikołowski	7	218	218	13124	1300	20228	3073
pszczyński	17	625	625	34780	4535	71683	7871
Miasto na prawach powiatu: *City with powiat status:*							
Tychy	12	998	998	43181	12063	81260	30979

a Dotyczy obiektów posiadających 10 i więcej miejsc noclegowych. *b* Stan w dniu 31 VII.

a Concerns establishments having 10 and more bed places. b As of 31 VII.

Sport
Sport

TABL. 5 (67). **KLUBY SPORTOWE[a] W 2014 R.**
Stan w dniu 31 XII

SPORTS CLUBS[a] IN 2014
As of 31 XII

WYSZCZEGÓLNIENIE *SPECIFICATION*	Kluby *Clubs*	Sekcje sportowe *Sports sections*	Członkowie *Members*	Ćwiczący *Persons practising sports*: ogółem *grand total*	z liczby ogółem *of grand total*: kobiety *females*	w wieku do 18 lat *aged up to 18*: razem *total*	w tym dziewczęta *of which girls*	Trenerzy *Coaches*	Instruktorzy sportowi *Sports instructors*
W O J E W Ó D Z T W O .... ***V O I V O D S H I P***	**1378**	**2204**	**105092**	**104432**	**25666**	**72463**	**19640**	**1873**	**2681**
Podregion *(Subregion)* bielski	**234**	**364**	**14501**	**14378**	**3640**	**9708**	**2850**	**272**	**410**
Powiaty: *Powiats:*									
bielski	52	84	3092	3212	855	2407	767	62	108
cieszyński	65	106	3542	3884	929	2489	624	59	100
żywiecki	68	94	3260	3005	749	2066	594	70	88
Miasto na prawach powiatu: *City with powiat status:*									
Bielsko-Biała	49	80	4607	4277	1107	2746	865	81	114
Podregion *(Subregion)* bytomski	**130**	**187**	**9997**	**9420**	**1955**	**6546**	**1555**	**178**	**205**
Powiaty: *Powiats:*									
lubliniecki	33	49	2472	2289	229	1435	164	30	35
tarnogórski	50	70	3509	3348	669	2277	504	61	81
Miasta na prawach powiatu: *Cities with powiat status:*									
Bytom	34	50	3419	3142	767	2349	625	73	72
Piekary Śląskie	13	18	597	641	290	485	262	14	17
Podregion *(Subregion)* częstochowski	**200**	**384**	**13648**	**12365**	**3146**	**8228**	**2234**	**136**	**382**
Powiaty: *Powiats:*									
częstochowski	60	104	3152	2897	632	1830	503	26	93
kłobucki	43	76	2824	2410	470	1848	393	21	54
myszkowski	20	38	935	884	269	476	205	10	25
Miasto na prawach powiatu: *City with powiat status:*									
Częstochowa	77	166	6737	6174	1775	4074	1133	79	210
Podregion *(Subregion)* gliwicki	**134**	**207**	**12499**	**12232**	**2962**	**8949**	**2518**	**247**	**265**
Powiat gliwicki	50	70	3271	2964	336	1857	259	62	64
Miasta na prawach powiatu: *Cities with powiat status:*									
Gliwice	46	79	4711	4855	1521	3491	1342	99	124
Zabrze	38	58	4517	4413	1105	3601	917	86	77

a Łącznie z uczniowskimi klubami sportowymi UKS i wyznaniowymi klubami sportowymi.
a Including student sports clubs UKS and religious sports clubs.

TABL. 5 (67). **KLUBY SPORTOWE[a] W 2014 R. (dok.)**
Stan w dniu 31 XII

SPORTS CLUBS[a] IN 2014 (cont.)
As of 31 XII

WYSZCZEGÓLNIENIE *SPECIFICATION*	Kluby *Clubs*	Sekcje sportowe *Sports sections*	Członkowie *Members*	Ćwiczący *Persons practising sports*				Trenerzy *Coaches*	Instruktorzy sportowi *Sports instructors*
				ogółem *grand total*	z liczby ogółem *of grand total*				
					kobiety *females*	w wieku do 18 lat *aged up to 18*			
						razem *total*	w tym dziewczęta *of which girls*		
Podregion *(Subregion)* katowicki	**194**	**332**	**19450**	**19206**	**5828**	**13495**	**4096**	**390**	**473**
Miasta na prawach powiatu: *Cities with powiat status:*									
Chorzów	30	42	3483	3514	871	2830	634	63	69
Katowice	100	199	10255	9927	3095	5982	1836	197	265
Mysłowice	15	20	760	837	256	619	223	20	22
Ruda Śląska	29	34	2928	3018	930	2495	807	78	69
Siemianowice Śląskie	10	16	971	916	274	776	240	20	16
Świętochłowice	10	21	1053	994	402	793	356	12	32
Podregion *(Subregion)* rybnicki	**230**	**349**	**15861**	**15487**	**2889**	**10528**	**2394**	**260**	**399**
Powiaty: *Powiats:*									
raciborski	56	95	3423	3465	632	2246	547	60	83
rybnicki	29	46	1629	1950	257	1319	244	29	35
wodzisławski	57	90	3998	3600	644	2578	510	62	89
Miasta na prawach powiatu: *Cities with powiat status:*									
Jastrzębie-Zdrój	27	30	1734	1661	341	1122	251	36	42
Rybnik	41	66	3678	3287	733	2186	631	50	118
Żory	20	22	1399	1524	282	1077	211	23	32
Podregion *(Subregion)* sosnowiecki	**151**	**224**	**11131**	**12080**	**3209**	**8175**	**2311**	**221**	**326**
Powiaty: *Powiats:*									
będziński	39	50	1891	2070	365	1371	185	60	38
zawierciański	36	56	2050	1823	372	1260	303	26	41
Miasta na prawach powiatu: *Cities with powiat status:*									
Dąbrowa Górnicza	25	33	2649	3664	1119	2372	733	52	129
Jaworzno	23	42	1804	1937	337	1162	232	33	57
Sosnowiec	28	43	2737	2586	1016	2010	858	50	61
Podregion *(Subregion)* tyski	**105**	**157**	**8005**	**9264**	**2037**	**6834**	**1682**	**169**	**221**
Powiaty: *Powiats:*									
bieruńsko-lędziński	17	28	1257	1021	165	598	136	17	43
mikołowski	18	32	1806	1758	360	1239	289	24	46
pszczyński	45	56	3479	3285	658	2295	472	56	71
Miasto na prawach powiatu: *City with powiat status:*									
Tychy	25	41	1463	3200	854	2702	785	72	61

a Łącznie z uczniowskimi klubami sportowymi UKS i wyznaniowymi klubami sportowymi.

a Including student sports clubs UKS and religious sports clubs.

DZIAŁ X

LEŚNICTWO

Uwagi ogólne

1. Informacje w zakresie leśnictwa dotyczą:
1) **lasów publicznych** stanowiących własność:
a) Skarbu Państwa – zarządzanych oraz użytkowanych czasowo lub wieczyście przez:
– Państwowe Gospodarstwo Leśne Lasy Państwowe (w skrócie „Lasy Państwowe"), nadzorowane przez Ministra Środowiska,
– jednostki ochrony przyrody (parki narodowe),
– jednostki organizacyjne innych ministrów, wojewodów, gmin lub związków komunalnych i Agencję Nieruchomości Rolnych (do 15 VII 2003 r. – Agencja Własności Rolnej Skarbu Państwa),
b) gmin (w tym gmin mających również status miasta na prawach powiatu);
2) **lasów prywatnych** stanowiących własność:
a) osób fizycznych,
b) wspólnot gruntowych będących własnością wszystkich lub części mieszkańców wsi,
c) spółdzielni produkcji rolniczej,
d) innych osób prawnych.

2. Powierzchnia gruntów leśnych obejmuje powierzchnię lasów oraz gruntów związanych z gospodarką leśną.

Do **powierzchni lasów** zalicza się grunty o zwartej powierzchni co najmniej 0,1 ha:
– pokryte roślinnością leśną (powierzchnia zalesiona),
– przejściowo pozbawione roślinności leśnej (zręby, halizny, płazowiny, plantacje choinek i krzewów oraz poletka łowieckie).

Są to grunty przeznaczone do produkcji leśnej lub wchodzące w skład rezerwatów przyrody i parków narodowych albo wpisane do rejestrów zabytków.

Do **gruntów związanych z gospodarką leśną** zalicza się grunty zajęte pod wykorzystywane dla potrzeb gospodarki leśnej: budynki i budowle, linie podziału przestrzennego lasu, drogi leśne, szkółki leśne, miejsca składowania drewna itp.

Zalesienia polegają na zakładaniu upraw leśnych na gruntach pozostających poprzednio poza uprawą leśną (niezaliczonych do powierzchni lasów).

3. Wskaźnik lesistości (lesistość) obliczono jako stosunek procentowy powierzchni lasów do ogólnej powierzchni województwa/powiatu/gminy.

CHAPTER X

FORESTRY

General notes

1. *Information within the scope of forestry concerns:*
1) ***public forests*** *owned by:*
a) the State Treasury – managed and utilized temporarily or perpetually by:
– the State Forests National Forest Holding (abbreviated as "State Forests") supervised by the Minister of the Environment,
– nature protection units (national parks),
– organizational units supervised by different ministers, voivods, gminas or municipal associations and the Agricultural Property Agency (until 15 VII 2003 – the Agricultural Property Agency of the State Treasury),
b) gminas (of which gminas which are also cities with powiat status);
2) ***private forests*** *owned by:*
a) natural persons,
b) land cooperatives held in common by all or part of the residents of a village,
c) agricultural production cooperatives,
d) other legal persons.

2. Forest land *includes area of forests as well as land connected with silviculture.*

Forest areas *include land with a homogeneous area of at least 0,1 ha:*
– covered by forest vegetation (wooded area),
– temporarily devoid of forest vegetation (felling sites, blanks, irregularly stocked open stands, coniferous tree and bush plantations, hunting grounds).

These areas are designated for silviculture production, comprising portions of nature reserves and national parks or are registered as nature monuments.

Land connected with silviculture *includes land used for purposes of forest management: buildings and structures, spatial division lines in forests, forest roads, forest nurseries, wood stockpiling areas, etc.*

Afforestation *consists in establishing woodland crops on land previously outside silviculture (not included in forest areas).*

3. *The* ***forest cover indicator*** *(forest cover) was calculated as the percentage ratio of forest area to the total area of the voivodship/ powiat/gmina.*

TABL. 1 (68). **POWIERZCHNIA GRUNTÓW LEŚNYCH W 2014 R.**
Stan w dniu 31 XII

FOREST LAND AREA IN 2014
As of 31 XII

WYSZCZEGÓLNIENIE *SPECIFICATION* gmina miejska *urban gmina* gmina miejsko-wiejska *urban-rural gmina* w tym miasto *of which city* gmina wiejska *rural gmina*	Ogółem *Grand total*	W tym lasy *Of which forests*	Z ogółem - grunty *Of grand total - land*: publiczne *public*: razem *total*	w tym *of which*: własność Skarbu Państwa *owned by the State Treasury*: razem *total*	w tym w zarządzie Lasów Państwowych *of which managed by the State Forests*	własność gminy *owned by gmina*	prywatne *private*	Lesistość w % *Forest cover in %*
	w ha *in ha*							
W O J E W Ó D Z T W O ***V O I V O D S H I P***	**403814,0**	**393849,2**	**324410,4**	**320604,6**	**313792,1**	**3789,5**	**79403,6**	**31,9**
PODREGION ***(SUBREGION)***								
BIELSKI	**99550,0**	**97483,5**	**69111,1**	**68410,1**	**68146,9**	**701,0**	**30438,9**	**41,4**
Powiat bielski	**12977,0**	**12660,9**	**10116,3**	**9966,4**	**9878,7**	**150,0**	**2860,7**	**27,6**
Gmina miejska:								
Szczyrk	2773,6	2680,7	2146,6	2097,8	2097,8	48,8	627,0	68,6
Gminy miejsko-wiejskie:								
Czechowice-Dziedzice	965,5	933,0	888,5	888,5	888,5	–	77,0	14,0
w tym miasto	224,3	213,2	152,3	152,3	152,3	–	72,0	6,5
Wilamowice	433,5	432,9	145,8	142,8	138,9	3,0	287,7	7,6
w tym miasto	16,7	16,7	–	–	–	–	16,7	1,6
Gminy wiejskie:								
Bestwina	348,3	341,5	261,3	261,0	260,8	0,3	87,0	9,0
Buczkowice	101,8	101,8	1,8	1,8	–	–	100,0	5,2
Jasienica	1454,7	1429,2	1019,7	1013,0	944,3	6,7	435,0	15,6
Jaworze	1111,9	1077,1	1089,9	1089,7	1077,6	0,2	22,0	51,0
Kozy	1060,3	1034,9	1001,3	984,8	984,8	16,5	59,0	38,7
Porąbka	2975,6	2917,1	2440,6	2388,1	2387,9	52,5	535,0	45,3
Wilkowice	1752,0	1712,7	1121,0	1099,0	1098,1	22,0	631,0	49,8
Powiat cieszyński	**28665,8**	**28004,3**	**20511,7**	**20444,9**	**20326,1**	**66,8**	**8154,2**	**38,3**
Gminy miejskie:								
Cieszyn	202,6	198,5	156,8	132,7	132,7	24,1	45,8	6,9
Ustroń	2756,6	2681,8	1938,7	1933,7	1930,4	5,0	817,8	45,4
Wisła	8181,5	8043,3	5097,0	5094,3	5077,3	2,7	3084,4	73,0
Gminy miejsko-wiejskie:								
Skoczów	881,5	862,7	745,5	742,6	694,4	2,9	136,0	13,6
w tym miasto	22,9	21,6	22,8	19,9	14,1	2,9	0,1	2,2
Strumień	847,1	820,6	746,0	742,8	741,6	3,2	101,1	14,0
w tym miasto	4,1	4,1	0,6	0,6	–	–	3,5	0,7
Gminy wiejskie:								
Brenna	6657,4	6505,1	4315,8	4304,6	4304,6	11,2	2341,5	68,0
Chybie	883,5	852,5	880,9	880,9	878,8	–	2,6	26,9
Dębowiec	588,3	574,7	469,2	469,2	438,5	–	119,0	13,5
Goleszów	1266,7	1237,9	812,2	806,3	802,7	5,9	454,5	18,8
Hażlach	807,5	792,7	573,0	573,0	564,7	–	234,5	16,3
Istebna	4750,0	4615,1	4000,0	3998,2	3998,2	1,8	750,0	54,7
Zebrzydowice	843,3	819,3	776,5	766,5	762,3	10,0	66,9	19,8

TABL. 1 (68). **POWIERZCHNIA GRUNTÓW LEŚNYCH W 2014 R. (cd.)**
Stan w dniu 31 XII

FOREST LAND AREA IN 2014 (cont.)
As of 31 XII

WYSZCZEGÓLNIENIE *SPECIFICATION* gmina miejska *urban gmina* gmina miejsko-wiejska *urban-rural gmina* w tym miasto *of which city* gmina wiejska *rural gmina*	Ogółem *Grand total*	W tym lasy *Of which forests*	Z ogółem - grunty *Of grand total - land*					Lesistość w % *Forest cover in %*
			publiczne *public*				prywatne *private*	
			razem *total*	w tym *of which*				
				własność Skarbu Państwa *owned by the State Treasury*		własność gminy *owned by gmina*		
				razem *total*	w tym w zarządzie Lasów Państwowych *of which managed by the State Forests*			
	w ha *in ha*							
PODREGION *(SUBREGION)* BIELSKI (dok.) *(cont.)*								
Powiat żywiecki	**54746,9**	**53744,6**	**35733,9**	**35720,5**	**35664,2**	**13,4**	**19013,0**	**51,7**
Gmina miejska:								
Żywiec	740,7	739,2	152,7	152,7	147,3	–	588,0	14,6
Gminy wiejskie:								
Czernichów	3549,7	3502,0	2006,7	2004,7	2002,8	2,0	1543,0	62,1
Gilowice	589,7	587,8	139,7	139,7	139,7	–	450,0	21,0
Jeleśnia	9587,8	9422,5	5046,8	5044,6	5043,6	2,2	4541,0	55,2
Koszarawa	1558,6	1536,3	775,6	775,6	774,7	–	783,0	48,7
Lipowa	3372,4	3304,7	2524,4	2524,4	2524,4	–	848,0	56,3
Łękawica	2798,9	2757,3	2235,9	2235,9	2235,8	–	563,0	64,5
Łodygowice	816,4	816,4	122,4	114,7	108,0	7,7	694,0	22,8
Milówka	5089,9	4994,2	3385,9	3385,9	3385,2	–	1704,0	50,5
Radziechowy-Wieprz	2523,3	2482,8	1526,3	1526,3	1526,1	–	997,0	38,3
Rajcza	8092,8	7942,2	5488,8	5488,8	5456,6	–	2604,0	60,4
Ślemień	2571,5	2536,5	1774,5	1774,5	1768,3	–	797,0	56,3
Świnna	1392,5	1383,6	645,5	645,5	645,3	–	747,0	35,3
Ujsoły	8031,0	7801,9	6991,0	6991,0	6990,3	–	1040,0	71,0
Węgierska Górka	4031,9	3937,2	2917,9	2916,4	2916,2	1,5	1114,0	51,5
Miasto na prawach powiatu: ***City with powiat status:***								
Bielsko-Biała	**3160,3**	**3073,7**	**2749,3**	**2278,4**	**2277,9**	**470,8**	**411,0**	**24,7**
PODREGION *(SUBREGION)* BYTOMSKI	**76746,1**	**74422,9**	**73574,4**	**73284,6**	**72872,7**	**289,8**	**3171,7**	**47,2**
Powiat lubliniecki	**42066,9**	**40896,5**	**39822,2**	**39678,3**	**39419,0**	**143,9**	**2244,7**	**49,7**
Gmina miejska:								
Lubliniec	6343,0	6170,3	6107,3	5997,0	5974,4	110,3	235,6	69,0
Gmina miejsko-wiejska:								
Woźniki	4907,8	4802,8	4338,7	4318,6	4193,1	20,1	569,1	37,6
w tym miasto	3327,5	3249,4	3074,3	3057,2	2949,7	17,2	253,2	45,8
Gminy wiejskie:								
Boronów	4155,6	4047,1	4045,1	4042,5	4038,2	2,7	110,4	70,7
Ciasna	5298,2	5164,2	4893,0	4893,0	4877,2	–	405,2	38,6
Herby	5720,9	5546,4	5464,2	5463,2	5415,5	1,0	256,7	64,6
Kochanowice	3443,1	3355,0	3354,9	3345,1	3330,5	9,8	88,2	41,9
Koszęcin	6843,8	6625,1	6630,6	6630,6	6610,9	–	213,2	51,3
Pawonków	5354,7	5185,7	4988,4	4988,4	4979,3	–	366,3	43,6

TABL. 1 (68). **POWIERZCHNIA GRUNTÓW LEŚNYCH W 2014 R. (cd.)**
Stan w dniu 31 XII
FOREST LAND AREA IN 2014 (cont.)
As of 31 XII

WYSZCZEGÓLNIENIE *SPECIFICATION* gmina miejska *urban gmina* gmina miejsko-wiejska *urban-rural gmina* w tym miasto *of which city* gmina wiejska *rural gmina*	Ogółem *Grand total*	W tym lasy *Of which forests*	Z ogółem - grunty *Of grand total - land*					Lesistość w % *Forest cover in %*
			publiczne *public*				prywatne *private*	
			razem *total*	w tym *of which*				
				własność Skarbu Państwa *owned by the State Treasury*		własność gminy *owned by gmina*		
				razem *total*	w tym w zarządzie Lasów Państwowych *of which managed by the State Forests*			
	w ha *in ha*							
PODREGION *(SUBREGION)* BYTOMSKI (dok.) *(cont.)*								
Powiat tarnogórski	**33004,4**	**31940,4**	**32082,9**	**31938,7**	**31786,0**	**144,2**	**921,5**	**49,6**
Gminy miejskie:								
Kalety	6451,3	6232,9	6373,6	6371,6	6371,2	2,0	77,7	81,7
Miasteczko Śląskie	5496,5	5291,8	5456,2	5435,2	5402,2	21,0	40,3	78,0
Radzionków	1,1	1,1	1,1	–	–	1,1	–	0,1
Tarnowskie Góry	3112,4	3026,1	3069,6	3042,6	3042,6	27,0	42,8	36,1
Gminy wiejskie:								
Krupski Młyn	3258,2	3171,1	3183,4	3149,0	3042,7	34,4	74,8	81,1
Ożarowice	586,9	571,0	279,7	267,1	259,5	12,6	307,2	12,4
Świerklaniec	2049,6	1955,9	2044,9	2036,9	2036,9	8,0	4,7	43,8
Tworóg	9215,6	8962,2	8964,6	8934,6	8933,3	30,0	251,0	71,6
Zbrosławice	2832,9	2728,3	2709,9	2701,8	2697,8	8,1	123,0	18,4
Miasta na prawach powiatu: ***Cities with powiat status:***								
Bytom	**1450,1**	**1370,5**	**1450,1**	**1450,1**	**1450,1**	**–**	**–**	**19,7**
Piekary Śląskie	**224,8**	**215,5**	**219,2**	**217,6**	**217,6**	**1,6**	**5,5**	**5,4**
PODREGION *(SUBREGION)* CZĘSTOCHOWSKI	**84297,5**	**82657,9**	**63120,7**	**62175,7**	**60117,6**	**945,0**	**21176,8**	**27,1**
Powiat częstochowski ..	**44611,2**	**43647,6**	**34734,2**	**34168,9**	**33285,0**	**565,3**	**9877,0**	**28,7**
Gminy miejsko-wiejskie:								
Blachownia	3793,2	3697,9	3681,2	3662,9	3661,8	18,3	112,0	55,5
w tym miasto	2479,5	2429,0	2397,5	2379,2	2378,4	18,3	82,0	66,3
Koniecpol	3600,1	3530,1	2497,1	2482,7	2295,2	14,4	1103,0	24,1
w tym miasto	1174,5	1145,1	1007,5	1005,8	895,9	1,7	167,0	31,0

TABL. 1 (68). **POWIERZCHNIA GRUNTÓW LEŚNYCH W 2014 R. (cd.)**
Stan w dniu 31 XII

FOREST LAND AREA IN 2014 (cont.)
As of 31 XII

WYSZCZEGÓLNIENIE *SPECIFICATION* gmina miejska *urban gmina* gmina miejsko-wiejska *urban-rural gmina* w tym miasto *of which city* gmina wiejska *rural gmina*	Ogółem *Grand total*	W tym lasy *Of which forests*	Z ogółem - grunty *Of grand total - land*					Lesistość w % *Forest cover in %*
			publiczne *public*				prywatne *private*	
			razem *total*	w tym *of which*				
				własność Skarbu Państwa *owned by the State Treasury*		własność gminy *owned by gmina*		
				razem *total*	w tym w zarządzie Lasów Państwowych *of which managed by the State Forests*			
	w ha *in ha*							
PODREGION *(SUBREGION)* CZĘSTOCHOWSKI (cd.) *(cont.)*								
Powiat częstochowski (dok.) *(cont.)*								
Gminy wiejskie:								
Dąbrowa Zielona	3409,8	3334,3	2696,8	2687,5	2596,6	9,3	713,0	33,3
Janów	7485,5	7324,5	6490,5	6478,4	6321,8	12,1	995,0	49,9
Kamienica Polska	2038,3	1988,4	1707,3	1691,3	1686,5	16,0	331,0	42,8
Kłomnice	2771,2	2723,4	1518,2	1502,5	1469,0	15,7	1253,0	18,4
Konopiska	2439,1	2398,9	1843,1	1831,0	1822,3	12,1	596,0	30,6
Kruszyna	3701,3	3605,5	3055,3	3046,0	2973,3	9,3	646,0	38,5
Lelów	3266,6	3204,4	2282,6	2205,0	2116,0	77,6	984,0	25,9
Mstów	1770,3	1753,9	823,3	746,9	608,2	76,4	947,0	14,7
Mykanów	1487,2	1465,7	974,2	965,1	962,3	9,1	513,0	10,4
Olsztyn	5249,5	5103,7	4279,5	4155,5	4102,6	124,0	970,0	46,8
Poczesna	1093,1	1066,1	884,1	720,1	708,7	164,0	209,0	17,8
Przyrów	2270,7	2217,3	1944,7	1939,5	1911,6	5,2	326,0	27,6
Rędziny	73,1	71,2	46,1	46,1	45,8	–	27,0	1,7
Starcza	162,2	162,2	10,2	8,4	3,4	1,8	152,0	8,1
Powiat kłobucki	**26882,8**	**26384,9**	**21420,9**	**21179,5**	**20998,1**	**241,4**	**5461,9**	**29,7**
Gminy miejsko-wiejskie:								
Kłobuck	3565,7	3494,6	3250,9	3248,7	3248,0	2,2	314,8	26,9
w tym miasto	949,9	930,3	805,2	804,4	804,0	0,8	144,7	19,6
Krzepice	920,6	916,1	366,1	234,4	234,3	131,7	554,4	11,6
w tym miasto	218,1	217,9	117,3	29,6	29,4	87,7	100,8	7,9
Gminy wiejskie:								
Lipie	3235,3	3168,4	2683,5	2664,9	2663,5	18,6	551,8	32,0
Miedźno	4968,9	4851,8	4207,0	4171,9	4169,9	35,1	761,9	43,0
Opatów	506,0	505,0	62,7	59,8	54,8	2,9	443,2	6,9
Panki	1885,4	1860,6	1494,5	1493,3	1486,2	1,2	390,9	33,9
Popów	3355,8	3316,6	2022,4	2022,4	1904,1	–	1333,5	32,4
Przystajń	2945,6	2893,0	2273,6	2226,5	2211,4	47,1	672,0	32,6
Wręczyca Wielka	5499,6	5378,9	5060,3	5057,7	5026,0	2,6	439,4	36,3

TABL. 1 (68). **POWIERZCHNIA GRUNTÓW LEŚNYCH W 2014 R. (cd.)**
Stan w dniu 31 XII

FOREST LAND AREA IN 2014 (cont.)
As of 31 XII

WYSZCZEGÓLNIENIE *SPECIFICATION* gmina miejska *urban gmina* gmina miejsko-wiejska *urban-rural gmina* w tym miasto *of which city* gmina wiejska *rural gmina*	Ogółem *Grand total*	W tym lasy *Of which forests*	Z ogółem - grunty *Of grand total - land*: publiczne *public*: razem *total*	w tym *of which*: własność Skarbu Państwa *owned by the State Treasury*: razem *total*	w tym w zarządzie Lasów Państwowych *of which managed by the State Forests*	własność gminy *owned by gmina*	prywatne *private*	Lesistość w % *Forest cover in %*
	w ha *in ha*							
PODREGION *(SUBREGION)* CZĘSTOCHOWSKI (dok.) *(cont.)*								
Powiat myszkowski	**12125,5**	**11978,9**	**6463,6**	**6357,2**	**5475,7**	**106,3**	**5661,9**	**25,0**
Gmina miejska:								
Myszków	1995,6	1975,9	1186,3	1170,8	855,9	15,6	809,3	26,8
Gminy miejsko-wiejskie:								
Koziegłowy	3260,0	3198,2	2547,5	2531,5	2458,5	16,0	712,6	20,0
w tym miasto	440,7	440,7	87,1	84,1	20,1	3,0	353,5	16,5
Żarki	3324,8	3313,8	996,6	958,9	626,4	37,7	2328,2	32,8
w tym miasto	747,9	739,3	334,8	325,3	275,4	9,5	413,1	29,1
Gminy wiejskie:								
Niegowa	1475,8	1471,2	488,7	471,0	352,6	17,7	987,1	16,7
Poraj	2069,3	2019,9	1244,5	1225,1	1182,3	19,4	824,8	35,4
Miasto na prawach powiatu: ***City with powiat status:***								
Częstochowa	**678,0**	**646,5**	**502,0**	**470,0**	**358,7**	**32,0**	**176,0**	**4,0**
PODREGION *(SUBREGION)* GLIWICKI	**24744,1**	**23985,4**	**23876,6**	**23383,6**	**22997,2**	**492,9**	**867,5**	**27,3**
Powiat gliwicki	**22237,7**	**21568,7**	**21400,3**	**21316,8**	**20936,1**	**83,5**	**837,4**	**32,5**
Gminy miejskie:								
Knurów	1316,9	1280,7	1294,2	1293,2	1289,0	1,0	22,7	37,7
Pyskowice	148,8	148,7	92,3	87,3	13,7	5,0	56,5	4,8
Gminy miejsko-wiejskie:								
Sośnicowice	6898,3	6704,2	6754,3	6723,8	6608,2	30,5	144,0	57,5
w tym miasto	327,4	322,1	322,0	320,4	320,3	1,6	5,3	27,6
Toszek	1734,3	1699,7	1583,3	1570,3	1514,0	13,0	151,0	17,0
w tym miasto	90,1	88,5	89,5	89,5	89,5	–	0,6	9,1
Gminy wiejskie:								
Gierałtowice	393,3	379,9	363,0	357,0	357,0	6,0	30,3	10,0
Pilchowice	2223,7	2146,3	2074,3	2053,9	2046,5	20,4	149,4	30,7
Rudziniec	6240,1	6018,1	6183,6	6179,1	6066,7	4,5	56,5	37,8
Wielowieś	3282,3	3191,0	3055,4	3052,3	3041,0	3,1	227,0	27,5
Miasta na prawach powiatu: ***Cities with powiat status:***								
Gliwice	**1535,7**	**1480,9**	**1515,7**	**1279,6**	**1275,4**	**236,1**	**20,0**	**11,1**
Zabrze	**970,7**	**935,9**	**960,6**	**787,2**	**785,8**	**173,4**	**10,1**	**11,6**

TABL. 1 (68). **POWIERZCHNIA GRUNTÓW LEŚNYCH W 2014 R. (cd.)**
Stan w dniu 31 XII

FOREST LAND AREA IN 2014 (cont.)
As of 31 XII

WYSZCZEGÓLNIENIE *SPECIFICATION* gmina miejska *urban gmina* gmina miejsko-wiejska *urban-rural gmina* w tym miasto *of which city* gmina wiejska *rural gmina*	Ogółem *Grand total*	W tym lasy *Of which forests*	Z ogółem - grunty *Of grand total - land*					Lesistość w % *Forest cover in %*
			publiczne *public*				prywatne *private*	
			razem *total*	w tym *of which*				
				własność Skarbu Państwa *owned by the State Treasury*		własność gminy *owned by gmina*		
				razem *total*	w tym w zarządzie Lasów Państwowych *of which managed by the State Forests*			
	w ha *in ha*							
PODREGION *(SUBREGION)* KATOWICKI	**10468,1**	**10010,5**	**10373,3**	**10295,4**	**10287,9**	**75,0**	**94,8**	**26,3**
Miasta na prawach powiatu: *Cities with powiat status:*								
Chorzów	**235,1**	**228,4**	**235,1**	**235,1**	**235,1**	**–**	**–**	**6,9**
Katowice	**6844,1**	**6540,1**	**6767,7**	**6734,5**	**6734,5**	**30,4**	**76,4**	**39,7**
Mysłowice	**1742,9**	**1673,4**	**1736,8**	**1718,9**	**1711,4**	**17,9**	**6,1**	**25,5**
Ruda Śląska	**1608,1**	**1531,7**	**1595,8**	**1569,1**	**1569,1**	**26,7**	**12,3**	**19,7**
Siemianowice Śląskie	**37,9**	**36,9**	**37,9**	**37,9**	**37,9**	**–**	**–**	**1,4**
Świętochłowice	**–**	**–**	**–**	**–**	**–**	**–**	**–**	**–**
PODREGION *(SUBREGION)* RYBNICKI	**30795,2**	**29902,4**	**27994,3**	**27725,5**	**27471,7**	**268,8**	**2800,9**	**22,1**
Powiat raciborski	**13801,9**	**13335,3**	**13241,4**	**13205,3**	**13085,3**	**36,1**	**560,5**	**24,5**
Gmina miejska:								
Racibórz	233,1	230,1	220,0	215,4	210,0	4,6	13,1	3,1
Gminy miejsko-wiejskie:								
Krzanowice	22,8	21,2	12,2	12,2	9,2	–	10,7	0,4
w tym miasto	1,3	1,3	–	–	–	–	1,3	0,4
Kuźnia Raciborska	9638,5	9278,4	9351,4	9340,6	9322,3	10,8	287,1	73,3
w tym miasto	2699,4	2587,9	2693,2	2687,5	2681,1	5,7	6,1	82,2
Gminy wiejskie:								
Kornowac	258,7	253,0	176,8	176,8	170,6	–	81,8	9,7
Krzyżanowice	219,8	216,5	210,0	202,1	177,8	7,9	9,9	3,1
Nędza	2672,2	2587,7	2591,3	2578,8	2572,4	12,6	80,9	45,2
Pietrowice Wielkie	225,2	222,8	179,8	179,8	175,5	–	45,3	3,3
Rudnik	531,6	525,5	499,9	499,7	447,5	0,2	31,7	7,1
Powiat rybnicki	**7399,1**	**7207,1**	**6694,3**	**6676,8**	**6652,7**	**17,5**	**704,7**	**32,2**
Gmina miejsko-wiejska:								
Czerwionka-Leszczyny	4643,1	4520,7	4147,5	4136,3	4125,9	11,2	495,7	39,4
w tym miasto	522,6	506,7	518,0	507,0	502,2	11,0	4,6	13,5
Gminy wiejskie:								
Gaszowice	50,8	50,7	10,5	5,5	3,4	5,0	40,3	2,6
Jejkowice	187,2	185,5	118,1	118,1	118,1	–	69,1	24,4
Lyski	2179,1	2120,8	2132,0	2132,0	2120,5	–	47,1	37,0
Świerklany	338,8	329,5	286,2	284,9	284,9	1,3	52,6	13,6

TABL. 1 (68). **POWIERZCHNIA GRUNTÓW LEŚNYCH W 2014 R. (cd.)**
Stan w dniu 31 XII

FOREST LAND AREA IN 2014 (cont.)
As of 31 XII

WYSZCZEGÓLNIENIE *SPECIFICATION* gmina miejska *urban gmina* gmina miejsko-wiejska *urban-rural gmina* w tym miasto *of which city* gmina wiejska *rural gmina*	Ogółem *Grand total*	W tym lasy *Of which forests*	Z ogółem - grunty *Of grand total - land*					Lesistość w % *Forest cover in %*
			publiczne *public*				prywatne *private*	
			razem *total*	w tym *of which*				
				własność Skarbu Państwa *owned by the State Treasury*		własność gminy *owned by gmina*		
				razem *total*	w tym w zarządzie Lasów Państwowych *of which managed by the State Forests*			
	w ha *in ha*							
PODREGION *(SUBREGION)* RYBNICKI (dok.) *(cont.)*								
Powiat wodzisławski	**2753,0**	**2715,9**	**1974,8**	**1908,6**	**1805,6**	**66,2**	**778,2**	**9,5**
Gminy miejskie:								
Pszów	260,1	255,0	241,4	225,4	212,0	16,0	18,7	12,5
Radlin	117,8	116,1	107,7	107,7	106,7	–	10,1	9,3
Rydułtowy	22,9	22,6	15,3	9,9	8,9	5,4	7,6	1,5
Wodzisław Śląski	386,7	382,7	272,0	257,0	248,9	15,0	114,7	7,7
Gminy wiejskie:								
Godów	393,4	393,0	160,8	160,8	141,8	–	232,6	10,3
Gorzyce	839,7	828,3	591,2	567,6	528,6	23,6	248,5	12,8
Lubomia	566,2	552,5	537,6	535,4	529,1	2,2	28,6	13,2
Marklowice	113,4	113,0	45,8	44,8	29,8	1,0	67,6	8,3
Mszana	52,8	52,8	3,0	–	–	3,0	49,8	1,7
Miasta na prawach powiatu: ***Cities with powiat status:***								
Jastrzębie-Zdrój	**553,8**	**549,1**	**315,8**	**268,8**	**267,6**	**47,0**	**238,0**	**6,4**
Rybnik	**4716,8**	**4556,5**	**4408,9**	**4330,9**	**4330,9**	**78,0**	**307,9**	**30,7**
Żory	**1570,6**	**1538,5**	**1359,1**	**1335,1**	**1329,6**	**24,0**	**211,5**	**23,8**
PODREGION *(SUBREGION)* SOSNOWIECKI	**50289,4**	**49330,8**	**30576,3**	**29660,8**	**26491,5**	**915,5**	**19713,1**	**27,4**
Powiat będziński	**7882,7**	**7720,0**	**4911,4**	**4721,9**	**4556,6**	**189,5**	**2971,3**	**21,2**
Gminy miejskie:								
Będzin	192,0	170,1	192,0	143,5	140,5	48,5	–	4,6
Czeladź	20,0	20,0	20,0	20,0	–	–	–	1,2
Sławków	1483,0	1472,6	308,2	302,2	235,0	6,0	1174,8	40,2
Wojkowice	48,7	48,7	47,3	22,0	–	25,3	1,4	3,8
Gmina miejsko-wiejska:								
Siewierz	3576,2	3519,0	2174,8	2091,8	2074,7	83,0	1401,4	30,9
w tym miasto	907,7	900,2	33,0	17,7	6,4	15,3	874,7	23,3
Gminy wiejskie:								
Bobrowniki	1152,4	1112,6	1116,3	1104,9	1101,5	11,4	36,1	21,6
Mierzęcice	735,8	727,6	441,2	432,8	407,5	8,4	294,6	14,7
Psary	674,5	649,5	611,5	604,6	597,4	6,9	63,0	14,1

TABL. 1 (68). **POWIERZCHNIA GRUNTÓW LEŚNYCH W 2014 R. (cd.)**
Stan w dniu 31 XII
FOREST LAND AREA IN 2014 (cont.)
As of 31 XII

WYSZCZEGÓLNIENIE *SPECIFICATION* gmina miejska *urban gmina* gmina miejsko-wiejska *urban-rural gmina* w tym miasto *of which city* gmina wiejska *rural gmina*	Ogółem *Grand total*	W tym lasy *Of which forests*	Z ogółem - grunty *Of grand total - land*					Lesistość w % *Forest cover in %*
			publiczne *public*				prywatne *private*	
			razem *total*	w tym *of which*				
				własność Skarbu Państwa *owned by the State Treasury*		własność gminy *owned by gmina*		
				razem *total*	w tym w zarządzie Lasów Państwowych *of which managed by the State Forests*			
	w ha *in ha*							
PODREGION *(SUBREGION)* SOSNOWIECKI (dok.) *(cont.)*								
Powiat zawierciański	**30640,5**	**30323,0**	**15810,5**	**15633,4**	**13347,1**	**177,1**	**14830,0**	**30,3**
Gminy miejskie:								
Poręba	1639,4	1626,6	561,4	534,4	514,3	27,0	1078,0	40,7
Zawiercie	1810,5	1791,4	781,5	781,5	568,8	–	1029,0	21,0
Gminy miejsko-wiejskie:								
Łazy	5931,3	5839,9	4063,3	4019,4	3499,0	43,9	1868,0	43,9
w tym miasto	157,8	154,6	118,8	97,9	96,9	20,9	39,0	18,0
Ogrodzieniec	3754,1	3745,8	660,1	621,1	354,9	39,0	3094,0	44,2
w tym miasto	1702,5	1701,3	187,5	169,5	47,6	18,0	1515,0	59,6
Pilica	3455,2	3419,5	1938,2	1892,2	1821,0	46,0	1517,0	24,0
w tym miasto	81,0	80,8	55,0	44,0	43,5	11,0	26,0	9,8
Szczekociny	3019,0	2973,4	1923,0	1923,0	1783,8	–	1096,0	22,2
w tym miasto	215,6	210,3	144,6	144,6	140,6	–	71,0	11,7
Gminy wiejskie:								
Irządze	1653,3	1634,3	804,3	804,3	770,3	–	849,0	23,0
Kroczyce	3602,5	3587,7	1018,5	1014,2	772,3	4,3	2584,0	32,6
Włodowice	2949,4	2930,7	1793,4	1776,5	1001,0	16,9	1156,0	38,2
Żarnowiec	2825,9	2773,8	2266,9	2266,9	2261,7	–	559,0	22,2
Miasta na prawach powiatu: ***Cities with powiat status:***								
Dąbrowa Górnicza ...	**4363,7**	**4242,2**	**3397,7**	**3310,7**	**2656,2**	**87,0**	**966,0**	**22,5**
Jaworzno	**5881,3**	**5606,0**	**5349,5**	**4911,5**	**4910,6**	**438,0**	**531,8**	**36,7**
Sosnowiec	**1521,2**	**1439,6**	**1107,2**	**1083,3**	**1021,0**	**23,9**	**414,0**	**15,8**
PODREGION *(SUBREGION)* TYSKI	**26923,7**	**26055,9**	**25783,8**	**25668,9**	**25406,7**	**101,5**	**1139,9**	**27,6**
Powiat bieruńsko-lędziński	**2343,0**	**2285,9**	**2084,3**	**2023,1**	**1942,7**	**61,2**	**258,8**	**14,5**
Gminy miejskie:								
Bieruń	607,5	591,0	486,9	461,5	386,2	25,4	120,6	14,6
Imielin	332,6	324,8	289,1	280,6	280,6	8,5	43,6	11,6
Lędziny	448,0	436,0	418,4	393,6	391,4	24,8	29,7	13,8

TABL. 1 (68). **POWIERZCHNIA GRUNTÓW LEŚNYCH W 2014 R. (dok.)**
Stan w dniu 31 XII
FOREST LAND AREA IN 2014 (cont.)
As of 31 XII

WYSZCZEGÓLNIENIE *SPECIFICATION* gmina miejska *urban gmina* gmina miejsko-wiejska *urban-rural gmina* w tym miasto *of which city* gmina wiejska *rural gmina*	Ogółem *Grand total*	W tym lasy *Of which forests*	Z ogółem - grunty *Of grand total - land*: publiczne *public*: razem *total*	w tym *of which*: własność Skarbu Państwa *owned by the State Treasury*: razem *total*	w tym w zarządzie Lasów Państwowych *of which managed by the State Forests*	własność gminy *owned by gmina*	prywatne *private*	Lesistość w % *Forest cover in %*
	w ha *in ha*							
PODREGION *(SUBREGION)* TYSKI (dok.) *(cont.)*								
Powiat bieruńsko-lędziński (dok.) *(cont.)*								
Gminy wiejskie:								
Bojszowy	893,7	874,9	849,1	849,1	847,4	–	44,7	25,2
Chełm Śląski	61,1	59,2	40,9	38,4	37,1	2,5	20,3	2,5
Powiat mikołowski	**8682,5**	**8383,3**	**8432,3**	**8422,5**	**8254,6**	**9,8**	**250,3**	**36,0**
Gminy miejskie:								
Łaziska Górne	205,7	199,3	170,2	165,2	153,2	5,0	35,5	9,9
Mikołów	2258,0	2177,3	2167,9	2164,1	2034,4	3,8	90,1	27,5
Orzesze	4471,1	4310,0	4403,3	4403,3	4382,3	–	67,9	51,4
Gminy wiejskie:								
Ornontowice	396,9	387,1	391,7	390,7	386,7	1,0	5,2	25,1
Wyry	1350,8	1309,5	1299,2	1299,2	1298,1	–	51,6	37,8
Powiat pszczyński	**13606,3**	**13191,5**	**13082,0**	**13048,4**	**13034,6**	**20,3**	**524,3**	**28,0**
Gmina miejsko-wiejska:								
Pszczyna	5139,6	4989,9	5036,6	5024,9	5019,1	11,7	103,0	28,6
w tym miasto	148,7	143,6	128,7	126,5	126,5	2,2	20,0	6,4
Gminy wiejskie:								
Goczałkowice-Zdrój	91,6	88,4	84,6	84,6	82,0	–	7,0	1,9
Kobiór	4077,3	3935,2	4077,0	4077,0	4077,0	–	0,3	81,7
Miedźna	913,9	893,5	806,9	806,9	804,6	–	107,0	17,8
Pawłowice	657,5	647,6	511,5	496,0	493,7	2,1	146,0	8,6
Suszec	2726,4	2636,9	2565,4	2558,9	2558,2	6,5	161,0	35,1
Miasto na prawach powiatu: ***City with powiat status:***								
Tychy	**2291,8**	**2195,2**	**2185,2**	**2175,0**	**2174,8**	**10,2**	**106,6**	**26,8**

TABL. 2 (69). **POWIERZCHNIA LASÓW W 2014 R.**
Stan w dniu 31 XII

FOREST AREA IN 2014
As of 31 XII

WYSZCZEGÓLNIENIE *SPECIFICATION* gmina miejska *urban gmina* gmina miejsko-wiejska *urban-rural gmina* w tym miasto *of which city* gmina wiejska *rural gmina*	Ogółem *Grand total*	Lasy publiczne *Public forests*				Lasy prywatne *Private forests*
		razem *total*	w tym *of which*			
			własność Skarbu Państwa *owned by the State Treasury*		własność gminy *owned by gmina*	
			razem *total*	w tym w zarządzie Lasów Państwowych *of which managed by the State Forests*		
	w ha *in ha*					
W O J E W Ó D Z T W O ..... ***V O I V O D S H I P***	**393849,2**	**314497,9**	**310758,5**	**303975,2**	**3723,1**	**79351,3**
PODREGION *(SUBREGION)*						
BIELSKI	**97483,5**	**67044,6**	**66358,6**	**66095,4**	**686,0**	**30438,9**
Powiat bielski	**12660,9**	**9800,2**	**9650,7**	**9563,0**	**149,6**	**2860,7**
Gmina miejska:						
Szczyrk	2680,7	2053,7	2004,9	2004,9	48,8	627,0
Gminy miejsko-wiejskie:						
Czechowice-Dziedzice	933,0	856,0	856,0	856,0	–	77,0
w tym miasto	213,2	141,2	141,2	141,2	–	72,0
Wilamowice	432,9	145,2	142,2	138,3	3,0	287,7
w tym miasto	16,7	–	–	–	–	16,7
Gminy wiejskie:						
Bestwina	341,5	254,5	254,2	254,0	0,3	87,0
Buczkowice	101,8	1,8	1,8	–	–	100,0
Jasienica	1429,2	994,2	987,5	918,9	6,7	435,0
Jaworze	1077,1	1055,1	1054,9	1042,9	0,2	22,0
Kozy	1034,9	975,9	959,8	959,8	16,1	59,0
Porąbka	2917,1	2382,1	2329,6	2329,4	52,5	535,0
Wilkowice	1712,7	1081,7	1059,7	1058,8	22,0	631,0
Powiat cieszyński	**28004,3**	**19850,1**	**19783,6**	**19664,9**	**66,5**	**8154,2**
Gminy miejskie:						
Cieszyn	198,5	152,7	128,7	128,7	24,1	45,8
Ustroń	2681,8	1864,0	1859,0	1855,7	5,0	817,8
Wisła	8043,3	4958,9	4956,2	4939,2	2,7	3084,4
Gminy miejsko-wiejskie:						
Skoczów	862,7	726,7	724,1	675,9	2,6	136,0
w tym miasto	21,6	21,4	18,8	13,0	2,6	0,1
Strumień	820,6	719,5	716,3	715,2	3,2	101,1
w tym miasto	4,1	0,6	0,6	–	–	3,5
Gminy wiejskie:						
Brenna	6505,1	4163,6	4152,4	4152,4	11,2	2341,5
Chybie	852,5	850,0	850,0	847,9	–	2,6
Dębowiec	574,7	455,6	455,6	424,9	–	119,0
Goleszów	1237,9	783,4	777,5	773,8	5,9	454,5
Hażlach	792,7	558,2	558,2	549,9	–	234,5
Istebna	4615,1	3865,1	3863,3	3863,3	1,8	750,0
Zebrzydowice	819,3	752,4	742,4	738,2	10,0	66,9

TABL. 2 (69). **POWIERZCHNIA LASÓW W 2014 R. (cd.)**
Stan w dniu 31 XII

FOREST AREA IN 2014 (cont.)
As of 31 XII

WYSZCZEGÓLNIENIE *SPECIFICATION* gmina miejska *urban gmina* gmina miejsko-wiejska *urban-rural gmina* w tym miasto *of which city* gmina wiejska *rural gmina*	Ogółem *Grand total*	Lasy publiczne *Public forests*				Lasy prywatne *Private forests*
		razem *total*	w tym *of which*			
			własność Skarbu Państwa *owned by the State Treasury*		własność gminy *owned by gmina*	
			razem *total*	w tym w zarządzie Lasów Państwowych *of which managed by the State Forests*		
	w ha *in ha*					
PODREGION *(SUBREGION)* BIELSKI (dok.) *(cont.)*						
Powiat żywiecki	**53744,6**	**34731,6**	**34718,2**	**34661,9**	**13,4**	**19013,0**
Gmina miejska:						
Żywiec	739,2	151,2	151,2	145,7	–	588,0
Gminy wiejskie:						
Czernichów	3502,0	1959,0	1957,0	1955,1	2,0	1543,0
Gilowice	587,8	137,8	137,8	137,8	–	450,0
Jeleśnia	9422,5	4881,5	4879,3	4878,2	2,2	4541,0
Koszarawa	1536,3	753,3	753,3	752,4	–	783,0
Lipowa	3304,7	2456,7	2456,7	2456,7	–	848,0
Łękawica	2757,3	2194,3	2194,3	2194,3	–	563,0
Łodygowice	816,4	122,4	114,7	108,0	7,7	694,0
Milówka	4994,2	3290,2	3290,2	3289,6	–	1704,0
Radziechowy-Wieprz	2482,8	1485,8	1485,8	1485,6	–	997,0
Rajcza	7942,2	5338,2	5338,2	5306,0	–	2604,0
Ślemień	2536,5	1739,5	1739,5	1733,3	–	797,0
Świnna	1383,6	636,6	636,6	636,5	–	747,0
Ujsoły	7801,9	6761,9	6761,9	6761,2	–	1040,0
Węgierska Górka	3937,2	2823,2	2821,7	2821,5	1,5	1114,0
Miasto na prawach powiatu: ***City with powiat status:***						
Bielsko-Biała	**3073,7**	**2662,7**	**2206,2**	**2205,7**	**456,5**	**411,0**
PODREGION *(SUBREGION)* BYTOMSKI	**74422,9**	**71299,0**	**71011,9**	**70604,2**	**287,1**	**3123,9**
Powiat lubliniecki	**40896,5**	**38651,8**	**38509,8**	**38250,6**	**142,0**	**2244,7**
Gmina miejska:						
Lubliniec	6170,3	5934,6	5826,2	5803,6	108,4	235,6
Gmina miejsko-wiejska:						
Woźniki	4802,8	4233,8	4213,7	4088,1	20,1	569,1
w tym miasto	3249,4	2996,2	2979,0	2871,5	17,2	253,2
Gminy wiejskie:						
Boronów	4047,1	3936,6	3933,9	3929,7	2,7	110,4
Ciasna	5164,2	4759,0	4759,0	4743,2	–	405,2
Herby	5546,4	5289,7	5288,7	5241,0	1,0	256,7
Kochanowice	3355,0	3266,8	3257,0	3242,4	9,8	88,2
Koszęcin	6625,1	6411,9	6411,9	6392,2	–	213,2
Pawonków	5185,7	4819,4	4819,4	4810,3	–	366,3

TABL. 2 (69). **POWIERZCHNIA LASÓW W 2014 R. (cd.)**
Stan w dniu 31 XII

FOREST AREA IN 2014 (cont.)
As of 31 XII

WYSZCZEGÓLNIENIE *SPECIFICATION* gmina miejska *urban gmina* gmina miejsko-wiejska *urban-rural gmina* w tym miasto *of which city* gmina wiejska *rural gmina*	Ogółem *Grand total*	Lasy publiczne *Public forests*				Lasy prywatne *Private forests*
		razem *total*	w tym *of which*			
			własność Skarbu Państwa *owned by the State Treasury*		własność gminy *owned by gmina*	
			razem *total*	w tym w zarządzie Lasów Państwowych *of which managed by the State Forests*		
	w ha *in ha*					
PODREGION *(SUBREGION)* BYTOMSKI (dok.) *(cont.)*						
Powiat tarnogórski	**31940,4**	**31066,7**	**30922,5**	**30774,0**	**144,2**	**873,7**
Gminy miejskie:						
Kalety	6232,9	6156,0	6154,0	6153,5	2,0	76,9
Miasteczko Śląskie	5291,8	5268,4	5247,4	5214,5	21,0	23,4
Radzionków	1,1	1,1	–	–	1,1	–
Tarnowskie Góry	3026,1	2983,3	2956,3	2956,3	27,0	42,8
Gminy wiejskie:						
Krupski Młyn	3171,1	3096,8	3062,4	2960,4	34,4	74,3
Ożarowice	571,0	272,5	259,8	252,2	12,6	298,5
Świerklaniec	1955,9	1951,2	1943,2	1943,2	8,0	4,7
Tworóg	8962,2	8712,1	8682,1	8680,8	30,0	250,0
Zbrosławice	2728,3	2625,3	2617,2	2613,1	8,1	103,1
Miasta na prawach powiatu: ***Cities with powiat status:***						
Bytom	**1370,5**	**1370,5**	**1370,5**	**1370,5**	**–**	**–**
Piekary Śląskie	**215,5**	**210,0**	**209,1**	**209,1**	**0,9**	**5,5**
PODREGION *(SUBREGION)* CZĘSTOCHOWSKI	**82657,9**	**61481,0**	**60536,0**	**58477,9**	**945,0**	**21176,8**
Powiat częstochowski	**43647,6**	**33770,6**	**33205,2**	**32321,4**	**565,3**	**9877,0**
Gminy miejsko-wiejskie:						
Blachownia	3697,9	3585,9	3567,6	3566,5	18,3	112,0
w tym miasto	2429,0	2347,0	2328,7	2327,9	18,3	82,0
Koniecpol	3530,1	2427,1	2412,7	2225,1	14,4	1103,0
w tym miasto	1145,1	978,1	976,4	866,5	1,7	167,0
Gminy wiejskie:						
Dąbrowa Zielona	3334,3	2621,3	2612,0	2521,2	9,3	713,0
Janów	7324,5	6329,5	6317,4	6160,8	12,1	995,0
Kamienica Polska	1988,4	1657,4	1641,4	1636,6	16,0	331,0
Kłomnice	2723,4	1470,4	1454,7	1421,2	15,7	1253,0
Konopiska	2398,9	1802,9	1790,8	1782,0	12,1	596,0
Kruszyna	3605,5	2959,5	2950,2	2877,5	9,3	646,0
Lelów	3204,4	2220,4	2142,7	2053,8	77,6	984,0
Mstów	1753,9	806,9	730,5	591,8	76,4	947,0
Mykanów	1465,7	952,7	943,6	940,7	9,1	513,0
Olsztyn	5103,7	4133,7	4009,7	3956,8	124,0	970,0
Poczesna	1066,1	857,1	693,1	681,8	164,0	209,0
Przyrów	2217,3	1891,3	1886,1	1858,2	5,2	326,0
Rędziny	71,2	44,2	44,2	43,9	–	27,0
Starcza	162,2	10,2	8,4	3,4	1,8	152,0

TABL. 2 (69). **POWIERZCHNIA LASÓW W 2014 R. (cd.)**
Stan w dniu 31 XII

FOREST AREA IN 2014 (cont.)
As of 31 XII

WYSZCZEGÓLNIENIE *SPECIFICATION* gmina miejska *urban gmina* gmina miejsko-wiejska *urban-rural gmina* w tym miasto *of which city* gmina wiejska *rural gmina*	Ogółem *Grand total*	Lasy publiczne *Public forests*				Lasy prywatne *Private forests*
		razem *total*	w tym *of which*			
			własność Skarbu Państwa *owned by the State Treasury*		własność gminy *owned by gmina*	
			razem *total*	w tym w zarządzie Lasów Państwowych *of which managed by the State Forests*		
	w ha *in ha*					
PODREGION *(SUBREGION)* CZĘSTOCHOWSKI (dok.) *(cont.)*						
Powiat kłobucki	**26384,9**	**20923,0**	**20681,6**	**20500,2**	**241,4**	**5461,9**
Gminy miejsko-wiejskie:						
Kłobuck	3494,6	3179,8	3177,6	3177,0	2,2	314,8
w tym miasto	930,3	785,6	784,8	784,3	0,8	144,7
Krzepice	916,1	361,7	230,0	229,8	131,7	554,4
w tym miasto	217,9	117,1	29,4	29,3	87,7	100,8
Gminy wiejskie:						
Lipie	3168,4	2616,6	2598,0	2596,6	18,6	551,8
Miedźno	4851,8	4089,9	4054,8	4052,8	35,1	761,9
Opatów	505,0	61,7	58,8	53,8	2,9	443,2
Panki	1860,6	1469,7	1468,5	1461,4	1,2	390,9
Popów	3316,6	1983,1	1983,1	1864,9	–	1333,5
Przystajń	2893,0	2221,0	2173,9	2158,8	47,1	672,0
Wręczyca Wielka	5378,9	4939,5	4936,9	4905,2	2,6	439,4
Powiat myszkowski	**11978,9**	**6317,0**	**6210,7**	**5329,2**	**106,3**	**5661,9**
Gmina miejska:						
Myszków	1975,9	1166,6	1151,0	836,2	15,6	809,3
Gminy miejsko-wiejskie:						
Koziegłowy	3198,2	2485,6	2469,6	2396,7	16,0	712,6
w tym miasto	440,7	87,1	84,1	20,1	3,0	353,5
Żarki	3313,8	985,6	947,9	615,5	37,7	2328,2
w tym miasto	739,3	326,1	316,6	266,8	9,5	413,1
Gminy wiejskie:						
Niegowa	1471,2	484,2	466,5	348,0	17,7	987,1
Poraj	2019,9	1195,1	1175,7	1132,9	19,4	824,8
Miasto na prawach powiatu: ***City with powiat status:*** **Częstochowa**	**646,5**	**470,5**	**438,5**	**327,2**	**32,0**	**176,0**
PODREGION *(SUBREGION)* GLIWICKI	**23985,4**	**23119,0**	**22644,4**	**22257,9**	**474,6**	**866,4**
Powiat gliwicki	**21568,7**	**20732,3**	**20649,3**	**20268,6**	**83,0**	**836,3**
Gminy miejskie:						
Knurów	1280,7	1258,0	1257,0	1252,8	1,0	22,7
Pyskowice	148,7	92,3	87,3	13,6	5,0	56,5
Gminy miejsko-wiejskie:						
Sośnicowice	6704,2	6560,4	6530,4	6414,8	30,0	143,8
w tym miasto	322,1	316,8	315,2	315,0	1,6	5,3
Toszek	1699,7	1549,0	1536,0	1479,7	13,0	150,7
w tym miasto	88,5	87,9	87,9	87,9	–	0,6

TABL. 2 (69). **POWIERZCHNIA LASÓW W 2014 R. (cd.)**
Stan w dniu 31 XII

FOREST AREA IN 2014 (cont.)
As of 31 XII

WYSZCZEGÓLNIENIE *SPECIFICATION* gmina miejska *urban gmina* gmina miejsko-wiejska *urban-rural gmina* w tym miasto *of which city* gmina wiejska *rural gmina*	Ogółem *Grand total*	Lasy publiczne *Public forests*				Lasy prywatne *Private forests*
		razem *total*	w tym *of which*			
			własność Skarbu Państwa *owned by the State Treasury*		własność gminy *owned by gmina*	
			razem *total*	w tym w zarządzie Lasów Państwowych *of which managed by the State Forests*		
	w ha *in ha*					
PODREGION *(SUBREGION)* GLIWICKI (dok.) *(cont.)*						
Powiat gliwicki (dok.) *(cont.)*						
Gminy wiejskie:						
Gierałtowice	379,9	349,6	343,6	343,6	6,0	30,3
Pilchowice	2146,3	1997,1	1976,7	1969,3	20,4	149,3
Rudziniec	6018,1	5961,6	5957,1	5844,7	4,5	56,5
Wielowieś	3191,0	2964,4	2961,3	2950,0	3,1	226,6
Miasta na prawach powiatu: ***Cities with powiat status:***						
Gliwice	**1480,9**	**1460,9**	**1234,2**	**1229,9**	**226,7**	**20,0**
Zabrze	**935,9**	**925,8**	**760,9**	**759,4**	**164,9**	**10,1**
PODREGION *(SUBREGION)* KATOWICKI	**10010,5**	**9915,6**	**9838,5**	**9831,0**	**74,2**	**94,8**
Miasta na prawach powiatu: ***Cities with powiat status:***						
Chorzów	**228,4**	**228,4**	**228,4**	**228,4**	**–**	**–**
Katowice	**6540,1**	**6463,7**	**6431,2**	**6431,2**	**29,6**	**76,4**
Mysłowice	**1673,4**	**1667,3**	**1649,4**	**1641,9**	**17,9**	**6,1**
Ruda Śląska	**1531,7**	**1519,4**	**1492,6**	**1492,6**	**26,7**	**12,3**
Siemianowice Śląskie	**36,9**	**36,9**	**36,9**	**36,9**	**–**	**–**
Świętochłowice	**–**	**–**	**–**	**–**	**–**	**–**
PODREGION *(SUBREGION)* RYBNICKI	**29902,4**	**27101,5**	**26834,1**	**26580,3**	**267,4**	**2800,9**
Powiat raciborski	**13335,3**	**12774,8**	**12738,7**	**12618,7**	**36,1**	**560,5**
Gmina miejska:						
Racibórz	230,1	217,0	212,4	207,0	4,6	13,1
Gminy miejsko-wiejskie:						
Krzanowice	21,2	10,5	10,5	7,6	–	10,7
w tym miasto	1,3	–	–	–	–	1,3
Kuźnia Raciborska	9278,4	8991,3	8980,5	8962,2	10,8	287,1
w tym miasto	2587,9	2581,7	2576,0	2569,6	5,7	6,1
Gminy wiejskie:						
Kornowac	253,0	171,2	171,2	164,9	–	81,8
Krzyżanowice	216,5	206,6	198,7	174,4	7,9	9,9
Nędza	2587,7	2506,8	2494,2	2487,9	12,6	80,9
Pietrowice Wielkie	222,8	177,5	177,5	173,2	–	45,3
Rudnik	525,5	493,8	493,6	441,4	0,2	31,7
Powiat rybnicki	**7207,1**	**6502,4**	**6484,9**	**6460,8**	**17,5**	**704,7**
Gmina miejsko-wiejska:						
Czerwionka-Leszczyny	4520,7	4025,0	4013,8	4003,4	11,2	495,7
w tym miasto	506,7	502,2	491,2	486,4	11,0	4,6
Gminy wiejskie:						
Gaszowice	50,7	10,4	5,4	3,3	5,0	40,3
Jejkowice	185,5	116,4	116,4	116,4	–	69,1
Lyski	2120,8	2073,7	2073,7	2062,1	–	47,1
Świerklany	329,5	276,9	275,6	275,6	1,3	52,6

TABL. 2 (69). **POWIERZCHNIA LASÓW W 2014 R. (cd.)**
Stan w dniu 31 XII

FOREST AREA IN 2014 (cont.)
As of 31 XII

WYSZCZEGÓLNIENIE *SPECIFICATION* gmina miejska *urban gmina* gmina miejsko-wiejska *urban-rural gmina* w tym miasto *of which city* gmina wiejska *rural gmina*	Ogółem *Grand total*	Lasy publiczne *Public forests*				Lasy prywatne *Private forests*
		razem *total*	w tym *of which*			
			własność Skarbu Państwa *owned by the State Treasury*		własność gminy *owned by gmina*	
			razem *total*	w tym w zarządzie Lasów Państwowych *of which managed by the State Forests*		
	w ha *in ha*					
PODREGION *(SUBREGION)* RYBNICKI (dok.) *(cont.)*						
Powiat wodzisławski	**2715,9**	**1937,7**	**1871,5**	**1768,6**	**66,2**	**778,2**
Gminy miejskie:						
Pszów	255,0	236,3	220,3	206,9	16,0	18,7
Radlin	116,1	106,0	106,0	105,0	–	10,1
Rydułtowy	22,6	15,0	9,6	8,6	5,4	7,6
Wodzisław Śląski	382,7	268,0	253,0	244,8	15,0	114,7
Gminy wiejskie:						
Godów	393,0	160,4	160,4	141,4	–	232,6
Gorzyce	828,3	579,8	556,2	517,2	23,6	248,5
Lubomia	552,5	523,9	521,7	515,4	2,2	28,6
Marklowice	113,0	45,4	44,4	29,4	1,0	67,6
Mszana	52,8	3,0	–	–	3,0	49,8
Miasta na prawach powiatu: ***Cities with powiat status:***						
Jastrzębie-Zdrój	**549,1**	**311,1**	**264,1**	**262,9**	**47,0**	**238,0**
Rybnik	**4556,5**	**4248,6**	**4172,0**	**4172,0**	**76,6**	**307,9**
Żory	**1538,5**	**1327,0**	**1303,0**	**1297,5**	**24,0**	**211,5**
PODREGION *(SUBREGION)* SOSNOWIECKI	**49330,8**	**29617,7**	**28730,2**	**25581,8**	**887,5**	**19713,1**
Powiat będziński	**7720,0**	**4748,7**	**4565,8**	**4400,9**	**182,9**	**2971,3**
Gminy miejskie:						
Będzin	170,1	170,1	121,6	118,6	48,5	–
Czeladź	20,0	20,0	20,0	–	–	–
Sławków	1472,6	297,8	291,8	225,0	6,0	1174,8
Wojkowice	48,7	47,3	22,0	–	25,3	1,4
Gmina miejsko-wiejska:						
Siewierz	3519,0	2117,6	2041,2	2024,1	76,4	1401,4
w tym miasto	900,2	25,5	14,6	3,3	10,9	874,7
Gminy wiejskie:						
Bobrowniki	1112,6	1076,5	1065,1	1061,7	11,4	36,1
Mierzęcice	727,6	433,0	424,6	399,2	8,4	294,6
Psary	649,5	586,5	579,6	572,4	6,9	63,0
Powiat zawierciański	**30323,0**	**15493,0**	**15315,9**	**13029,5**	**177,1**	**14830,0**
Gminy miejskie:						
Poręba	1626,6	548,6	521,6	501,5	27,0	1078,0
Zawiercie	1791,4	762,4	762,4	549,7	–	1029,0
Gminy miejsko-wiejskie:						
Łazy	5839,9	3971,9	3928,0	3407,6	43,9	1868,0
w tym miasto	154,6	115,6	94,7	93,7	20,9	39,0
Ogrodzieniec	3745,8	651,8	612,8	346,6	39,0	3094,0
w tym miasto	1701,3	186,3	168,3	46,4	18,0	1515,0
Pilica	3419,5	1902,5	1856,5	1785,4	46,0	1517,0
w tym miasto	80,8	54,8	43,8	43,2	11,0	26,0
Szczekociny	2973,4	1877,4	1877,4	1738,2	–	1096,0
w tym miasto	210,3	139,3	139,3	135,3	–	71,0

TABL. 2 (69). **POWIERZCHNIA LASÓW W 2014 R. (dok.)**
Stan w dniu 31 XII

FOREST AREA IN 2014 (cont.)
As of 31 XII

WYSZCZEGÓLNIENIE *SPECIFICATION* gmina miejska *urban gmina* gmina miejsko-wiejska *urban-rural gmina* w tym miasto *of which city* gmina wiejska *rural gmina*	Ogółem *Grand total*	Lasy publiczne *Public forests*				Lasy prywatne *Private forests*
		razem *total*	w tym *of which*			
			własność Skarbu Państwa *owned by the State Treasury*		własność gminy *owned by gmina*	
			razem *total*	w tym w zarządzie Lasów Państwowych *of which managed by the State Forests*		
	w ha *in ha*					
PODREGION *(SUBREGION)* SOSNOWIECKI (dok.) *(cont.)*						
Powiat zawierciański (dok.) *(cont.)*						
Gminy wiejskie:						
Irządze	1634,3	785,3	785,3	751,3	–	849,0
Kroczyce	3587,7	1003,7	999,4	757,5	4,3	2584,0
Włodowice	2930,7	1774,7	1757,8	982,4	16,9	1156,0
Żarnowiec	2773,8	2214,8	2214,8	2209,5	–	559,0
Miasta na prawach powiatu: ***Cities with powiat status:***						
Dąbrowa Górnicza	**4242,2**	**3276,2**	**3190,0**	**2556,1**	**86,2**	**966,0**
Jaworzno	**5606,0**	**5074,2**	**4656,8**	**4655,9**	**417,4**	**531,8**
Sosnowiec	**1439,6**	**1025,6**	**1001,7**	**939,4**	**23,9**	**414,0**
PODREGION *(SUBREGION)* TYSKI	**26055,9**	**24919,3**	**24804,8**	**24546,7**	**101,2**	**1136,6**
Powiat bieruńsko-lędziński	**2285,9**	**2030,5**	**1969,3**	**1893,0**	**61,2**	**255,4**
Gminy miejskie:						
Bieruń	591,0	471,7	446,2	375,1	25,4	119,4
Imielin	324,8	281,7	273,2	273,2	8,5	43,1
Lędziny	436,0	407,0	382,2	380,0	24,8	29,0
Gminy wiejskie:						
Bojszowy	874,9	830,6	830,6	828,9	–	44,3
Chełm Śląski	59,2	39,5	37,0	35,7	2,5	19,6
Powiat mikołowski	**8383,3**	**8133,0**	**8123,3**	**7955,3**	**9,8**	**250,3**
Gminy miejskie:						
Łaziska Górne	199,3	163,8	158,9	146,8	5,0	35,5
Mikołów	2177,3	2087,2	2083,4	1953,6	3,8	90,1
Orzesze	4310,0	4242,2	4242,2	4221,2	–	67,9
Gminy wiejskie:						
Ornontowice	387,1	381,9	380,9	376,9	1,0	5,2
Wyry	1309,5	1257,9	1257,9	1256,8	–	51,6
Powiat pszczyński	**13191,5**	**12667,2**	**12633,9**	**12620,1**	**20,0**	**524,3**
Gmina miejsko-wiejska:						
Pszczyna	4989,9	4886,9	4875,5	4869,7	11,4	103,0
w tym miasto	143,6	123,6	121,4	121,4	2,2	20,0
Gminy wiejskie:						
Goczałkowice-Zdrój	88,4	81,4	81,4	78,8	–	7,0
Kobiór	3935,2	3934,9	3934,9	3934,9	–	0,3
Miedźna	893,5	786,5	786,5	784,2	–	107,0
Pawłowice	647,6	501,6	486,2	483,8	2,1	146,0
Suszec	2636,9	2475,9	2469,4	2468,7	6,5	161,0
Miasto na prawach powiatu: ***City with powiat status:***						
Tychy	**2195,2**	**2088,6**	**2078,4**	**2078,3**	**10,2**	**106,6**

TABL. 3 (70). **GRUNTY NIELEŚNE ZALESIONE I PRZEZNACZONE DO ZALESIENIA W 2014 R.**

NON-FOREST LAND AFFORESTED AND DESIGNATED FOR AFFORESTATION IN 2014

WYSZCZEGÓLNIENIE *SPECIFICATION* gmina miejska *urban gmina* gmina miejsko-wiejska *urban-rural gmina* w tym miasto *of which city* gmina wiejska *rural gmina*	Zalesienia gruntów nieleśnych[a] *Afforestation of non-forest land[a]*				Powierzchnia gruntów nieleśnych przeznaczonych do zalesienia (stan w dniu 31 XII) *Non-forest land designated for afforestation (as of 31 XII)*	
	ogółem *grand total*	publiczne *public*		prywatne *private*	razem *total*	w tym w zarządzie Lasów Państwowych *of which managed by the State Forests*
		razem *total*	w tym w zarządzie Lasów Państwowych *of which managed by the State Forests*			
	w ha *in ha*					
W O J E W Ó D Z T W O ..... ***V O I V O D S H I P***	**20,9**	**2,2**	**0,6**	**18,6**	**358,1**	**18,1**
PODREGION *(SUBREGION)* BIELSKI	**–**	**–**	**–**	**–**	**0,6**	**0,6**
Powiat bielski	**–**	**–**	**–**	**–**	**0,4**	**0,4**
Gminy wiejskie:						
Jasienica	–	–	–	–	0,3	0,3
Jaworze	–	–	–	–	0,0	0,0
Kozy	–	–	–	–	0,1	0,1
Miasto na prawach powiatu: ***City with powiat status:***						
Bielsko-Biała	**–**	**–**	**–**	**–**	**0,2**	**0,2**
PODREGION *(SUBREGION)* CZĘSTOCHOWSKI	**14,9**	**–**	**–**	**14,9**	**6,1**	**6,1**
Powiat częstochowski	**7,3**	**–**	**–**	**7,3**	**6,1**	**6,1**
Gmina miejsko-wiejska:						
Koniecpol	1,6	–	–	1,6	–	–
w tym miasto	–	–	–	–	–	–
Gminy wiejskie:						
Dąbrowa Zielona.....	1,0	–	–	1,0	–	–
Janów	1,0	–	–	1,0	0,1	0,1
Kłomnice	1,9	–	–	1,9	–	–
Lelów	1,8	–	–	1,8	0,1	0,1
Olsztyn	–	–	–	–	1,1	1,1
Przyrów	–	–	–	–	4,8	4,8
Powiat kłobucki	**7,7**	**–**	**–**	**7,7**	**–**	**–**
Gminy miejsko-wiejskie:						
Kłobuck	2,3	–	–	2,3	–	–
w tym miasto	–	–	–	–	–	–
Krzepice	1,2	–	–	1,2	–	–
w tym miasto	1,2	–	–	1,2	–	–
Gminy wiejskie:						
Miedźno	1,2	–	–	1,2	–	–
Opatów	0,5	–	–	0,5	–	–
Panki	1,5	–	–	1,5	–	–
Popów	1,0	–	–	1,0	–	–

[a] Użytków rolnych i nieużytków przeznaczonych do zalesienia w planie zagospodarowania przestrzennego.

[a] *Agricultural land and wasteland designated for afforestation in the land development plan.*

TABL. 3 (70). **GRUNTY NIELEŚNE ZALESIONE I PRZEZNACZONE DO ZALESIENIA W 2014 R. (dok.)**
NON-FOREST LAND AFFORESTED AND DESIGNATED FOR AFFORESTATION IN 2014 (cont.)

WYSZCZEGÓLNIENIE *SPECIFICATION* gmina miejska *urban gmina* gmina miejsko-wiejska *urban-rural gmina* w tym miasto *of which city* gmina wiejska *rural gmina*	Zalesienia gruntów nieleśnych[a] *Afforestation of non-forest land*[a]				Powierzchnia gruntów nieleśnych przeznaczonych do zalesienia (stan w dniu 31 XII) *Non-forest land designated for afforestation (as of 31 XII)*	
	ogółem *grand total*	publiczne *public*		prywatne *private*	razem *total*	w tym w zarządzie Lasów Państwowych *of which managed by the State Forests*
		razem *total*	w tym w zarządzie Lasów Państwowych *of which managed by the State Forests*			
	w ha *in ha*					
PODREGION *(SUBREGION)* GLIWICKI	**–**	**–**	**–**	**–**	**9,6**	**9,6**
Powiat gliwicki	**–**	**–**	**–**	**–**	**9,6**	**9,6**
Gmina miejsko-wiejska:						
Sośnicowice	–	–	–	–	9,6	9,6
w tym miasto	–	–	–	–	–	–
PODREGION *(SUBREGION)* SOSNOWIECKI	**4,9**	**1,2**	**0,6**	**3,7**	**341,7**	**1,7**
Powiat będziński	**0,6**	**0,6**	**0,6**	**–**	**60,0**	**–**
Gmina miejska:						
Sławków	–	–	–	–	60,0	–
Gmina wiejska:						
Bobrowniki	0,6	0,6	0,6	–	–	–
Powiat zawierciański	**3,7**	**–**	**–**	**3,7**	**–**	**–**
Gmina miejsko-wiejska:						
Szczekociny	2,0	–	–	2,0	–	–
w tym miasto	–	–	–	–	–	–
Gmina wiejska:						
Kroczyce	1,7	–	–	1,7	–	–
Miasta na prawach powiatu:						
Cities with powiat status:						
Dąbrowa Górnicza	**0,6**	**0,6**	**–**	**–**	**280,0**	**–**
Jaworzno	**–**	**–**	**–**	**–**	**1,7**	**1,7**
PODREGION *(SUBREGION)* TYSKI	**1,0**	**1,0**	**–**	**–**	**–**	**–**
Powiat bieruńsko-lędziński	**1,0**	**1,0**	**–**	**–**	**–**	**–**
Gmina miejska:						
Bieruń	1,0	1,0	–	–	–	–

a Użytków rolnych i nieużytków przeznaczonych do zalesienia w planie zagospodarowania przestrzennego.
a Agricultural land and wasteland designated for afforestation in the land development plan.

TABL. 4 (71). **LASY PRYWATNE I GMINNE W 2014 R.**
PRIVATE AND GMINA FORESTS IN 2014

WYSZCZEGÓLNIENIE *SPECIFICATION*	Powierzchnia gruntów leśnych[a] *Forest land[a]*				Lasy ochronne w % powierzchni gruntów leśnych[a] *Protective forests in % of forest land[a]*	Odnowienia i zalesienia *Renewals and afforestations*		Pozyskanie drewna (grubizny) w dam³ *Removals (timber) in dam³*
	ogółem *total*	w tym własność *of which property of*						
		osób fizycznych *natural persons*	wspólnot gruntowych *land cooperatives*	gmin *gmina*		ogółem *total*	w tym zalesienia[b] *of which afforestations[b]*	
	w ha *in ha*					w ha *in ha*		
W O J E W Ó D Z T W O ***V O I V O D S H I P***	**83193,1**	**70331,5**	**7518,6**	**3789,5**	**16,0**	**168,8**	**19,6**	**106,6**
Podregion *(Subregion)* bielski	**31139,9**	**26842,9**	**3155,9**	**701,0**	**27,5**	**89,9**	**–**	**65,4**
Powiaty: *Powiats:*								
bielski	3010,7	2307,7	388,0	150,0	1,6	2,7	–	3,9
cieszyński	8220,9	7544,2	430,0	66,8	92,6	30,7	–	26,3
żywiecki	19026,4	16584,1	2337,9	13,4	0,0	55,0	–	32,7
Miasto na prawach powiatu: *City with powiat status:*								
Bielsko-Biała	881,8	407,0	–	470,8	100,0	1,5	–	2,4
Podregion *(Subregion)* bytomski	**3461,5**	**2909,6**	**19,5**	**289,8**	**4,2**	**1,9**	**–**	**2,5**
Powiaty: *Powiats:*								
lubliniecki	2388,6	2049,4	–	143,9	4,6	0,8	–	1,6
tarnogórski	1065,7	859,3	19,5	144,2	3,2	1,1	–	0,9
Miasta na prawach powiatu: *Cities with powiat status:*								
Piekary Śląskie	7,2	0,9	–	1,6	–	–	–	–
Podregion *(Subregion)* częstochowski	**22121,9**	**19366,9**	**1393,9**	**945,0**	**–**	**35,2**	**15,0**	**15,3**
Powiaty: *Powiats:*								
częstochowski	10442,3	9050,0	738,0	565,3	–	19,5	7,3	8,6
kłobucki	5703,3	4801,0	386,9	241,4	–	15,7	7,7	3,0
myszkowski	5768,2	5392,9	269,0	106,3	–	–	–	3,6
Miasto na prawach powiatu: *City with powiat status:*								
Częstochowa	208,0	123,0	–	32,0	–	–	–	0,1
Podregion *(Subregion)* gliwicki	**1360,4**	**753,2**	**–**	**492,9**	**55,9**	**2,9**	**–**	**1,1**
Powiat gliwicki	920,9	723,1	–	83,5	56,9	0,4	–	0,5
Miasta na prawach powiatu: *Cities with powiat status:*								
Gliwice	256,0	20,0	–	236,1	92,2	1,0	–	0,3
Zabrze	183,5	10,1	–	173,4	–	1,5	–	0,3

a Stan w dniu 31 XII. *b* Użytków rolnych i nieużytków przeznaczonych do zalesienia w planie zagospodarowania przestrzennego.
a As of 31 XII. b Agricultural land and wasteland designated for afforestation in the land development plan.

TABL. 4 (71). **LASY PRYWATNE I GMINNE W 2014 R. (dok.)**
PRIVATE AND GMINA FORESTS IN 2014 (cont.)

WYSZCZEGÓLNIENIE *SPECIFICATION*	Powierzchnia gruntów leśnych[a] *Forest land[a]*				Lasy ochronne w % powierzchni gruntów leśnych[a] *Protective forests in % of forest land[a]*	Odnowienia i zalesienia *Renewals and afforestations*		Pozyskanie drewna (grubizny) w dam³ *Removals (timber) in dam³*
	ogółem *total*	w tym własność *of which property of*				ogółem *total*	w tym zalesienia[b] *of which afforestations[b]*	
		osób fizycznych *natural persons*	wspólnot gruntowych *land cooperatives*	gmin *gmina*				
	w ha *in ha*					w ha *in ha*		
Podregion *(Subregion)* katowicki	**169,8**	**91,0**	**–**	**75,0**	**82,7**	**–**	**–**	**0,1**
Miasta na prawach powiatu: *Cities with powiat status:*								
Katowice	106,8	72,6	–	30,4	74,3	–	–	0,1
Mysłowice	24,0	6,1	–	17,9	100,0	–	–	–
Ruda Śląska	39,0	12,3	–	26,7	95,1	–	–	–
Podregion *(Subregion)* rybnicki	**3069,7**	**2737,9**	**–**	**268,8**	**9,4**	**2,8**	**–**	**2,0**
Powiaty: *Powiats:*								
raciborski	596,6	524,5	–	36,1	0,4	0,1	–	0,7
rybnicki	722,3	704,7	–	17,5	–	–	–	0,6
wodzisławski	844,4	778,2	–	66,2	–	–	–	0,3
Miasta na prawach powiatu: *Cities with powiat status:*								
Jastrzębie-Zdrój	285,0	211,0	–	47,0	100,0	2,7	–	0,1
Rybnik	385,9	307,9	–	78,0	–	–	–	0,1
Żory	235,5	211,5	–	24,0	–	–	–	0,2
Podregion *(Subregion)* sosnowiecki	**20628,6**	**16544,7**	**2949,3**	**915,5**	**15,2**	**35,1**	**3,7**	**19,5**
Powiaty: *Powiats:*								
będziński	3160,8	1085,3	1886,0	189,5	58,3	7,9	–	5,6
zawierciański	15007,1	14112,0	542,0	177,1	–	25,6	3,7	12,0
Miasta na prawach powiatu: *Cities with powiat status:*								
Dąbrowa Górnicza	1053,0	794,0	140,0	87,0	–	–	–	0,1
Jaworzno	969,8	520,7	–	438,0	87,7	–	–	0,4
Sosnowiec	437,9	32,7	381,3	23,9	100,0	1,6	–	1,5
Podregion *(Subregion)* tyski	**1241,4**	**1085,2**	**–**	**101,5**	**20,8**	**1,0**	**1,0**	**0,7**
Powiaty: *Powiats:*								
bieruńsko-lędziński	320,0	247,3	–	61,2	18,8	1,0	1,0	0,1
mikołowski	260,0	233,9	–	9,8	76,3	–	–	0,1
pszczyński	544,6	501,3	–	20,3	–	–	–	0,5
Miasto na prawach powiatu: *City with powiat status:*								
Tychy	116,8	102,8	–	10,2	–	–	–	0,0

a Stan w dniu 31 XII. *b* Użytków rolnych i nieużytków przeznaczonych do zalesienia w planie zagospodarowania przestrzennego.
a As of 31 XII. b Agricultural land and wasteland designated for afforestation in the land development plan.

DZIAŁ XI

TRANSPORT

Uwagi ogólne

1. Drogi publiczne, na podstawie przepisów ustawy z dnia 21 III 1985 r. o drogach publicznych (tekst jednolity Dz. U. z 2013 r., poz. 260, z późniejszymi zmianami), dzielą się na następujące kategorie: drogi krajowe, wojewódzkie, powiatowe i gminne.

Do **dróg powiatowych** zalicza się drogi (poza krajowymi i wojewódzkimi) stanowiące połączenia miast będących siedzibami powiatów z siedzibami gmin i siedzib gmin między sobą.

Do **dróg gminnych** zalicza się drogi o znaczeniu lokalnym, stanowiące uzupełniającą sieć dróg (poza krajowymi, wojewódzkimi i powiatowymi) służącą miejscowym potrzebom, z wyłączeniem dróg wewnętrznych.

Do **dróg o nawierzchni twardej** zalicza się drogi o nawierzchni twardej ulepszonej (z kostki kamiennej, klinkieru, betonu, z płyt kamienno-betonowych, bitumu) oraz drogi o nawierzchni nieulepszonej (tłuczniowej i brukowej).

2. Dane Komendy Głównej Policji o **wypadkach drogowych** wygenerowane zostały z Systemu Ewidencji Wypadków i Kolizji na dzień 21 I 2015 r. Obejmują zdarzenia mające związek z ruchem pojazdów na drogach publicznych, w wyniku których nastąpiła śmierć lub uszkodzenie ciała osób.

Za **śmiertelną ofiarę wypadku drogowego** uznano osobę zmarłą (w wyniku doznanych obrażeń) na miejscu wypadku lub w ciągu 30 dni.

Za **ranną ofiarę wypadku drogowego** uznano osobę, która doznała obrażeń ciała i otrzymała pomoc lekarską.

CHAPTER XI

TRANSPORT

General notes

1. Public roads *on the basis of the Law on Public Roads dated 21 III 1985 (uniform text, Journal of Laws from 2013, item 260, with later amendments) are divided into the following categories: national, regional, district and communal roads.*

District roads *include roads (excluding national and regional roads), which link district capital cities with commune capital cities and commune capital cities with other such cities.*

Communal roads *are local roads which supplement the road network (excluding national, regional and district roads) serving regional needs, excluding internal roads.*

Hard surface roads *include roads with improved hard surface (cobble stone, clinker, concrete, stone and concrete stabs, bitumen) and roads with unimproved surface (with macadam or cobbled surface).*

2. *Data of the National Police Headquarters regarding* ***road traffic accidents*** *were extracted from the Accident and Collision Register as of 21 I 2015. Road traffic accidents cover events connected with the movement of vehicles on public roads as a result of which death or injury occurred.*

A ***road traffic accident fatality*** *is understood as a person who died (as a result of injuries incurred) at the scene of the accident or within the course of 30 days.*

A ***road traffic accident injury*** *is understood as a person who incurred injuries and received medical attention.*

TABL. 1 (72). **DROGI PUBLICZNE W 2014 R.**
Stan w dniu 31 XII

PUBLIC ROADS IN 2014
As of 31 XII

WYSZCZEGÓLNIENIE *SPECIFICATION*	Drogi powiatowe *District roads*				Drogi gminne *Communal roads*			
	o nawierzchni twardej *hard surface*			gruntowe *unsurfaced*	o nawierzchni twardej *hard surface*			gruntowe *unsurfaced*
	ogółem *total*	na 100 km² *per 100 km²*	z liczby ogółem o nawierzchni ulepszonej *of total improved surface*		ogółem *total*	na 100 km² *per 100 km²*	z liczby ogółem o nawierzchni ulepszonej *of total improved surface*	
	w km *in km*							
W O J E W Ó D Z T W O ..... ***V O I V O D S H I P***	**6098,8**	**49,5**	**6048,1**	**297,3**	**13013,9**	**105,5**	**11536,0**	**3607,4**
Podregion *(Subregion)* bielski	**1112,9**	**47,3**	**1110,1**	**7,1**	**3537,6**	**150,3**	**3149,3**	**726,8**
Powiaty: *Powiats:*								
bielski	307,2	67,0	307,2	1,3	863,7	188,3	752,6	243,6
cieszyński	361,5	49,5	361,5	–	1256,8	172,1	1134,7	175,4
żywiecki	334,9	32,2	334,7	5,0	908,7	87,4	786,9	262,5
Miasto na prawach powiatu: *City with powiat status:*								
Bielsko-Biała	109,3	87,8	106,7	0,8	508,4	408,3	475,1	45,3
Podregion *(Subregion)* bytomski	**624,1**	**39,6**	**609,0**	**32,6**	**1180,2**	**74,9**	**884,6**	**531,1**
Powiaty: *Powiats:*								
lubliniecki	262,0	31,9	248,0	13,0	605,1	73,6	370,4	301,3
tarnogórski	268,0	41,6	267,4	19,6	376,4	58,4	319,0	213,9
Miasta na prawach powiatu: *Cities with powiat status:*								
Bytom	58,2	83,8	58,2	–	115,8	166,8	112,6	5,8
Piekary Śląskie	35,9	89,8	35,4	–	82,9	207,4	82,6	10,1
Podregion *(Subregion)* częstochowski	**1204,2**	**39,5**	**1201,6**	**57,2**	**2013,7**	**66,0**	**1669,0**	**1248,1**
Powiaty: *Powiats:*								
częstochowski	550,3	36,2	549,6	27,6	866,8	56,9	683,8	562,9
kłobucki	362,9	40,8	362,9	19,3	476,8	53,7	373,8	236,2
myszkowski	162,3	33,9	160,6	9,6	405,1	84,5	359,3	260,3
Miasto na prawach powiatu: *City with powiat status:*								
Częstochowa	128,7	80,6	128,5	0,7	265,0	165,9	252,1	188,7
Podregion *(Subregion)* gliwicki	**439,5**	**50,0**	**439,5**	**30,8**	**925,1**	**105,3**	**778,5**	**231,5**
Powiat gliwicki	263,9	39,7	263,9	30,8	499,9	75,2	353,9	209,2
Miasta na prawach powiatu: *Cities with powiat status:*								
Gliwice	125,2	93,5	125,2	–	207,6	155,1	207,6	22,3
Zabrze	50,4	62,7	50,4	–	217,6	270,6	217,0	–

TABL. 1 (72). **DROGI PUBLICZNE W 2014 R. (dok.)**
Stan w dniu 31 XII

PUBLIC ROADS IN 2014 (cont.)
As of 31 XII

WYSZCZEGÓLNIENIE *SPECIFICATION*	Drogi powiatowe *District roads*				Drogi gminne *Communal roads*			
	o nawierzchni twardej *hard surface*			gruntowe *unsurfaced*	o nawierzchni twardej *hard surface*			gruntowe *unsurfaced*
	ogółem *total*	na 100 km² *per 100 km²*	z liczby ogółem o nawierzchni ulepszonej *of total improved surface*		ogółem *total*	na 100 km² *per 100 km²*	z liczby ogółem o nawierzchni ulepszonej *of total improved surface*	
	w km *in km*							
Podregion *(Subregion)* katowicki	**449,2**	**118,2**	**448,8**	**0,3**	**727,9**	**191,5**	**724,9**	**60,9**
Miasta na prawach powiatu: *Cities with powiat status:*								
Chorzów	51,5	154,9	51,5	0,3	78,4	235,9	77,5	1,5
Katowice	198,6	120,6	198,2	–	288,9	175,5	288,7	29,2
Mysłowice	63,8	97,2	63,8	–	116,1	176,9	116,1	11,8
Ruda Śląska	65,9	84,8	65,9	–	148,0	190,4	147,8	18,4
Siemianowice Śląskie	47,2	185,1	47,2	–	52,0	203,9	52,0	–
Świętochłowice	22,2	166,8	22,2	–	44,5	334,3	42,8	–
Podregion *(Subregion)* rybnicki	**678,0**	**50,1**	**668,1**	**16,8**	**1868,5**	**138,2**	**1762,1**	**209,5**
Powiaty: *Powiats:*								
raciborski	164,2	30,2	159,8	6,0	440,1	80,9	418,6	62,2
rybnicki	107,2	47,9	105,1	–	318,4	142,4	257,2	45,9
wodzisławski	202,6	70,7	199,9	2,4	520,8	181,6	507,0	7,6
Miasta na prawach powiatu: *Cities with powiat status:*								
Jastrzębie-Zdrój	61,5	72,1	61,5	–	228,4	267,7	220,3	33,7
Rybnik	93,8	63,2	93,1	4,9	249,6	168,2	248,6	38,5
Żory	48,7	75,3	48,7	3,5	111,2	172,0	110,4	21,6
Podregion *(Subregion)* sosnowiecki	**1059,0**	**58,9**	**1040,3**	**123,4**	**1632,2**	**90,7**	**1507,9**	**389,0**
Powiaty: *Powiats:*								
będziński	288,7	79,3	277,0	30,4	357,1	98,1	330,3	37,2
zawierciański	477,2	47,6	475,9	87,5	618,1	61,7	545,1	289,0
Miasta na prawach powiatu: *Cities with powiat status:*								
Dąbrowa Górnicza	89,9	47,6	89,9	–	258,8	137,1	252,8	16,2
Jaworzno	103,0	67,5	97,3	5,5	181,7	119,1	164,7	29,4
Sosnowiec	100,2	110,0	100,2	–	216,5	237,8	215,0	17,2
Podregion *(Subregion)* tyski	**531,9**	**56,3**	**530,7**	**29,1**	**1128,7**	**119,5**	**1059,7**	**210,5**
Powiaty: *Powiats:*								
bieruńsko-lędziński	97,1	61,4	97,1	4,0	265,6	167,9	250,4	16,5
mikołowski	151,5	65,0	151,5	–	290,9	124,8	259,4	58,0
pszczyński	201,4	42,7	200,2	24,3	431,4	91,6	409,9	108,2
Miasto na prawach powiatu: *City with powiat status:*								
Tychy	81,9	100,1	81,9	0,8	140,8	172,1	140,0	27,8

Ź r ó d ł o: dane Generalnej Dyrekcji Dróg Krajowych i Autostrad.
S o u r c e: data of the General Directorate for National Roads and Motorways.

TABL. 2 (73). **POJAZDY SAMOCHODOWE I CIĄGNIKI ZAREJESTROWANE[a] W 2014 R.**
Stan w dniu 31 XII

REGISTERED ROAD VEHICLES AND TRACTORS[a] IN 2014
As of 31 XII

WYSZCZEGÓLNIENIE *SPECIFICATION*	Ogółem *Total*	W tym *Of which*				
		samochody osobowe *passenger cars*	autobusy *buses*	samochody ciężarowe i ciągniki siodłowe[b] *lorries and road tractors[b]*	ciągniki balastowe i rolnicze *ballast and agricultural tractors*	motocykle *motorcycles*
W O J E W Ó D Z T W O ..... ***V O I V O D S H I P***	**2866778**	**2330091**	**10661**	**335673**	**59424**	**112522**
Podregion *(Subregion)* bielski	**429094**	**344413**	**1449**	**52449**	**10700**	**17376**
Powiaty: *Powiats:*						
bielski	108132	87231	290	12654	2740	4608
cieszyński	116232	94707	372	12024	4131	4244
żywiecki	92000	71381	455	11018	3380	5241
Miasto na prawach powiatu: *City with powiat status:*						
Bielsko-Biała	112730	91094	332	16753	449	3283
Podregion *(Subregion)* bytomski	**250896**	**205080**	**748**	**27012**	**5112**	**11449**
Powiaty: *Powiats:*						
lubliniecki	56538	42595	149	6070	3159	4134
tarnogórski	80491	64709	242	10109	1587	3276
Miasta na prawach powiatu: *Cities with powiat status:*						
Bytom	83074	71999	236	7357	153	2960
Piekary Śląskie	30793	25777	121	3476	213	1079
Podregion *(Subregion)* częstochowski	**380483**	**287951**	**1117**	**51338**	**15587**	**21941**
Powiaty: *Powiats:*						
częstochowski	104887	76598	254	12814	6669	7775
kłobucki	75404	55000	180	9486	4943	5384
myszkowski	61692	46144	179	9048	3037	2946
Miasto na prawach powiatu: *City with powiat status:*						
Częstochowa	138500	110209	504	19990	938	5836
Podregion *(Subregion)* gliwicki	**293112**	**246037**	**920**	**31126**	**3437**	**9710**
Powiat gliwicki	73315	60757	134	6870	2596	2539
Miasta na prawach powiatu: *Cities with powiat status:*						
Gliwice	127915	107801	602	14046	655	3892
Zabrze	91882	77479	184	10210	186	3279

a Bez trolejbusów. *b* Łącznie z samochodami ciężarowo-osobowymi.

a Excluding trolley buses. b Including vans.

TABL. 2 (73). **POJAZDY SAMOCHODOWE I CIĄGNIKI ZAREJESTROWANE[a] W 2014 R. (dok.)**
Stan w dniu 31 XII

REGISTERED ROAD VEHICLES AND TRACTORS[a] IN 2014 (cont.)
As of 31 XII

WYSZCZEGÓLNIENIE *SPECIFICATION*	Ogółem *Total*	W tym *Of which*				
		samochody osobowe *passenger cars*	autobusy *buses*	samochody ciężarowe i ciągniki siodłowe[b] *lorries and road tractors[b]*	ciągniki balastowe i rolnicze *ballast and agricultural tractors*	motocykle *motorcycles*
Podregion *(Subregion)* katowicki	**457148**	**376619**	**2315**	**59825**	**1470**	**13810**
Miasta na prawach powiatu: *Cities with powiat status:*						
Chorzów	51540	44049	108	5278	116	1723
Katowice	228330	180879	1649	37412	733	5817
Mysłowice	43820	37449	224	4392	228	1288
Ruda Śląska	72812	62498	243	6527	239	2820
Siemianowice Śląskie	35668	30625	50	3406	115	1287
Świętochłowice	24978	21119	41	2810	39	875
Podregion *(Subregion)* rybnicki	**382318**	**320736**	**1373**	**35255**	**8382**	**14619**
Powiaty: *Powiats:*						
raciborski	63131	50094	266	6257	3580	2528
rybnicki	50324	42302	100	4446	1115	2144
wodzisławski	96250	82236	139	8331	1966	3145
Miasta na prawach powiatu: *Cities with powiat status:*						
Jastrzębie-Zdrój	51391	44134	225	3825	793	2191
Rybnik	83731	70222	316	8792	528	3395
Żory	37491	31748	327	3604	400	1216
Podregion *(Subregion)* sosnowiecki	**420992**	**346051**	**1876**	**46863**	**8941**	**14337**
Powiaty: *Powiats:*						
będziński	96955	78610	293	12141	2037	3101
zawierciański	71491	54288	227	8050	5692	2638
Miasta na prawach powiatu: *Cities with powiat status:*						
Dąbrowa Górnicza	77983	64650	245	9336	572	2503
Jaworzno	53997	44887	451	5284	373	2689
Sosnowiec	120566	103616	660	12052	267	3406
Podregion *(Subregion)* tyski	**252735**	**203204**	**863**	**31805**	**5795**	**9280**
Powiaty: *Powiats:*						
bieruńsko-lędziński	37034	30355	90	3684	953	1605
mikołowski	62361	50913	152	7281	1069	2490
pszczyński	74654	59659	252	8301	3190	2743
Miasto na prawach powiatu: *City with powiat status:*						
Tychy	78686	62277	369	12539	583	2442

a Bez trolejbusów. *b* Łącznie z samochodami ciężarowo-osobowymi.
Ź r ó d ł o: dane Ministerstwa Spraw Wewnętrznych i Administracji.

a Excluding trolley buses. b Including vans.
S o u r c e: data of the Ministry of the Interior and Administration.

TABL. 3 (74). **WYPADKI DROGOWE[a] I ICH OFIARY W 2014 R.**
ROAD TRAFFIC ACCIDENTS[a] AND THEIR CASUALTIES IN 2014

WYSZCZEGÓLNIENIE *SPECIFICATION*	Wypadki *Accidents*	Ofiary wypadków *Road traffic casualties*	
		śmiertelne *fatalities*	ranni *injured*
W O J E W Ó D Z T W O ..... ***V O I V O D S H I P***	**4356**	**249**	**5318**
Podregion *(Subregion)* bielski	**709**	**31**	**906**
Powiaty: *Powiats:*			
bielski	110	4	139
cieszyński	202	12	238
żywiecki	258	10	334
Miasto na prawach powiatu: *City with powiat status:*			
Bielsko-Biała	139	5	195
Podregion *(Subregion)* bytomski	**426**	**28**	**500**
Powiaty: *Powiats:*			
lubliniecki	56	9	66
tarnogórski	182	7	221
Miasta na prawach powiatu: *Cities with powiat status:*			
Bytom	142	11	160
Piekary Śląskie	46	1	53
Podregion *(Subregion)* częstochowski	**851**	**49**	**1090**
Powiaty: *Powiats:*			
częstochowski.....	227	26	293
kłobucki	45	12	46
myszkowski	115	7	153
Miasto na prawach powiatu: *City with powiat status:*			
Częstochowa	464	4	598
Podregion *(Subregion)* gliwicki	**478**	**28**	**573**
Powiat gliwicki	76	8	96
Miasta na prawach powiatu: *Cities with powiat status:*			
Gliwice	194	13	231
Zabrze	208	7	246

a Zarejestrowane przez Policję.

a Registered by the Police.

TABL. 3 (74). **WYPADKI DROGOWE[a] I ICH OFIARY W 2014 R. (dok.)**

ROAD TRAFFIC ACCIDENTS[a] AND THEIR CASUALTIES IN 2014 (cont.)

WYSZCZEGÓLNIENIE *SPECIFICATION*	Wypadki *Accidents*	Ofiary wypadków *Road traffic casualties*	
		śmiertelne *fatalities*	ranni *injured*
Podregion *(Subregion)* katowicki	**546**	**24**	**638**
Miasta na prawach powiatu: *Cities with powiat status:*			
Chorzów	50	1	59
Katowice	276	14	322
Mysłowice	48	4	56
Ruda Śląska	126	5	149
Siemianowice Śląskie	27	–	30
Świętochłowice	19	–	22
Podregion *(Subregion)* rybnicki	**424**	**21**	**473**
Powiaty: *Powiats:*			
raciborski	80	4	86
rybnicki	34	4	39
wodzisławski	120	7	133
Miasta na prawach powiatu: *Cities with powiat status:*			
Jastrzębie-Zdrój	94	1	109
Rybnik	74	4	82
Żory	22	1	24
Podregion *(Subregion)* sosnowiecki	**564**	**41**	**719**
Powiaty: *Powiats:*			
będziński	90	13	109
zawierciański	95	12	128
Miasta na prawach powiatu: *Cities with powiat status:*			
Dąbrowa Górnicza	112	6	143
Jaworzno	67	5	94
Sosnowiec	200	5	245
Podregion *(Subregion)* tyski	**358**	**27**	**419**
Powiaty: *Powiats:*			
bieruńsko-lędziński	60	3	76
mikołowski	85	4	104
pszczyński	134	12	164
Miasto na prawach powiatu: *City with powiat status:*			
Tychy	79	8	75

[a] Zarejestrowane przez Policję.
Ź r ó d ł o: dane Komendy Głównej Policji.

[a] Registered by the Police.
S o u r c e: data of the National Police Headquarters.

DZIAŁ XII

HANDEL

Uwagi ogólne

1. Do **targowisk** zaliczono wyodrębnione tereny i budowle (place, ulice, hale targowe) ze stałymi lub sezonowymi punktami sprzedaży drobnodetalicznej lub urządzeniami przeznaczonymi do prowadzenia handlu w wyznaczone dni tygodnia lub codziennie (bazary).

Za **targowiska sezonowe** uznano te place i ulice, gdzie uruchamiane są na okres do 6 miesięcy punkty handlowe, w związku ze wzmożonym ruchem nabywców (np. nadmorski ruch urlopowy) i działalność ta jest ponawiana w kolejnych sezonach.

CHAPTER XII

TRADE

General notes

1. Marketplaces *are specific areas and structures (squares, streets, market halls) with permanent or seasonal small retail sales outlets or with facilities designated for conducting trade on specific days of the week or daily (bazaars).*

Seasonal marketplaces *are those squares and streets where trade outlets conduct activity for a period of 6 months, in connection with increased demand from buyers (e.g. holiday seaside demand) and this activity is repeated in successive seasons.*

TABL. 1 (75). **TARGOWISKA W 2014 R.**
Stan w dniu 31 XII
MARKETPLACES IN 2014
As of 31 XII

WYSZCZEGÓLNIENIE *SPECIFICATION*	Targowiska stałe *Permanent marketplaces*						Targowiska sezonowe[a] (w ciągu roku) *Seasonal market-places[a] (during the year)*	Roczne wpływy z opłaty targowej w tys. zł *Annual receipts from market-place fees in thous. zl*
	liczba *number*		powierzchnia w m² *area in m²*		stałe punkty sprzedaży drobnodetalicznej *permanent small retail sales outlets*			
	ogółem *total*	w tym z przewagą sprzedaży drobnodetalicznej *of which with predominance of small retail sales*	ogółem *total*	w tym sprzedażowa *of which sales area*	ogółem *total*	w tym na targowiskach czynnych codziennie *of which at market-places opened daily*		
W O J E W Ó D Z T W O ***V O I V O D S H I P***	**186**	**184**	**1157518**	**592735**	**11809**	**6599**	**359**	**30791,5**
Podregion *(Subregion)* bielski	**34**	**34**	**107946**	**67773**	**1785**	**570**	**62**	**3599,3**
Powiaty: *Powiats:*								
bielski	5	5	14309	10946	205	203	12	530,3
cieszyński	13	13	48693	25368	1377	242	10	2458,4
żywiecki	9	9	17325	10744	112	112	19	158,6
Miasto na prawach powiatu: *City with powiat status:*								
Bielsko-Biała	7	7	27619	20715	91	13	21	452,0
Podregion *(Subregion)* bytomski	**21**	**21**	**45515**	**34164**	**225**	**182**	**50**	**2254,0**
Powiaty: *Powiats:*								
lubliniecki	4	4	17850	11992	27	4	45	855,7
tarnogórski	10	10	11722	9515	16	7	5	838,2
Miasta na prawach powiatu: *Cities with powiat status:*								
Bytom	5	5	14124	10964	123	112	–	443,2
Piekary Śląskie	2	2	1819	1693	59	59	–	116,9
Podregion *(Subregion)* częstochowski	**26**	**25**	**325461**	**142056**	**1342**	**555**	**12**	**2445,8**
Powiaty: *Powiats:*								
częstochowski	11	11	84743	46124	358	48	8	174,7
kłobucki	3	3	42425	34878	315	–	2	836,8
myszkowski	3	3	28833	16072	162	–	2	738,0
Miasto na prawach powiatu: *City with powiat status:*								
Częstochowa	9	8	169460	44982	507	507	–	696,3
Podregion *(Subregion)* gliwicki	**16**	**16**	**166088**	**81566**	**1685**	**1239**	**10**	**9059,9**
Powiat gliwicki	7	7	35054	21413	302	302	10	463,6
Miasta na prawach powiatu: *Cities with powiat status:*								
Gliwice	4	4	110479	40914	895	449	–	7750,8
Zabrze	5	5	20555	19239	488	488	–	845,5

a Liczba targowisk lub miejsc wyznaczonych na ulicach i placach uruchamianych okresowo.
a Number of marketplaces or places located in streets and squares open periodically.

TABL. 1 (75). **TARGOWISKA W 2014 R. (dok.)**
Stan w dniu 31 XII

MARKETPLACES IN 2014 (cont.)
As of 31 XII

WYSZCZEGÓLNIENIE *SPECIFICATION*	Targowiska stałe *Permanent marketplaces*						Targowiska sezonowe[a] (w ciągu roku) *Seasonal market-places[a] (during the year)*	Roczne wpływy z opłaty targowej w tys. zł *Annual receipts from market-place fees in thous. zl*
	liczba *number*		powierzchnia w m² *area in m²*		stałe punkty sprzedaży drobnodetalicznej *permanent small retail sales outlets*			
	ogółem *total*	w tym z przewagą sprzedaży drobnodetalicznej *of which with predominance of small retail sales*	ogółem *total*	w tym sprzedażowa *of which sales area*	ogółem *total*	w tym na targowiskach czynnych codziennie *of which at market-places opened daily*		
Podregion *(Subregion)* katowicki	**25**	**24**	**173946**	**90527**	**1945**	**1705**	**181**	**4244,7**
Miasta na prawach powiatu: *Cities with powiat status:*								
Chorzów	5	5	15906	14306	249	249	56	546,6
Katowice	10	9	99596	29034	1034	884	68	1884,4
Mysłowice	2	2	21519	20819	36	1	11	136,6
Ruda Śląska	4	4	25034	18600	499	499	6	1406,8
Siemianowice Śląskie	4	4	11891	7768	127	72	40	270,3
Świętochłowice	–	–	–	–	–	–	–	–
Podregion *(Subregion)* rybnicki	**24**	**24**	**93581**	**43322**	**1831**	**1304**	**16**	**3337,4**
Powiaty: *Powiats:*								
raciborski	5	5	10119	6955	232	117	2	619,7
rybnicki	3	3	15233	8240	29	20	2	265,4
wodzisławski	9	9	30395	10829	472	69	12	444,6
Miasta na prawach powiatu: *Cities with powiat status:*								
Jastrzębie-Zdrój	2	2	8611	5536	329	329	–	258,1
Rybnik	3	3	23683	8051	550	550	–	1592,7
Żory	2	2	5540	3711	219	219	–	156,9
Podregion *(Subregion)* sosnowiecki	**28**	**28**	**182310**	**106203**	**1400**	**598**	**5**	**4439,4**
Powiaty: *Powiats:*								
będziński	10	10	85894	45928	460	121	1	2664,0
zawierciański	9	9	58009	47012	78	56	4	606,4
Miasta na prawach powiatu: *Cities with powiat status:*								
Dąbrowa Górnicza	3	3	25529	8227	562	121	–	1014,6
Jaworzno	4	4	7300	2988	132	132	–	106,9
Sosnowiec	2	2	5578	2048	168	168	–	47,5
Podregion *(Subregion)* tyski	**12**	**12**	**62671**	**27124**	**1596**	**446**	**23**	**1411,0**
Powiaty: *Powiats:*								
bieruńsko-lędziński	3	3	4893	2940	322	22	5	405,7
mikołowski	4	4	8957	7338	216	197	3	111,8
pszczyński	3	3	7623	7363	106	66	15	356,5
Miasto na prawach powiatu: *City with powiat status:*								
Tychy	2	2	41198	9483	952	161	–	537,0

a Liczba targowisk lub miejsc wyznaczonych na ulicach i placach uruchamianych okresowo.

a Number of marketplaces or places located in streets and squares open periodically.

DZIAŁ XIII

FINANSE PUBLICZNE

Uwagi ogólne

1. Ogólne zasady finansów publicznych, gospodarki finansowej jednostek samorządu terytorialnego, sprawozdawczości budżetowej oraz klasyfikacji dochodów i wydatków budżetowych regulują m.in. następujące akty prawne:

– ustawa z dnia 13 XI 2003 r. o dochodach jednostek samorządu terytorialnego (tekst jednolity Dz. U. 2015, poz. 513, z późniejszymi zmianami),
– ustawa z dnia 27 VIII 2009 r. o finansach publicznych (tekst jednolity Dz. U. 2013, poz. 885, z późniejszymi zmianami) i przepisy wprowadzające ustawę (Dz. U. 2009 Nr 157, poz. 1241, z późniejszymi zmianami),
– ustawa z dnia 8 III 1990 r. o samorządzie gminnym (tekst jednolity Dz. U. 2013, poz. 594, z późniejszymi zmianami),
– ustawy z dnia 5 VI 1998 r. o samorządzie powiatowym i o samorządzie województwa (tekst jednolity Dz. U. 2013, poz. 595 i 596, z późniejszymi zmianami),
– rozporządzenie Ministra Finansów z dnia 2 III 2010 r. w sprawie szczegółowej klasyfikacji dochodów, wydatków, przychodów i rozchodów oraz środków pochodzących ze źródeł zagranicznych (tekst jednolity DZ. U. 2014, poz.1053),
– rozporządzenie Ministra Finansów z dnia 16 stycznia 2014 r. w sprawie sprawozdawczości budżetowej (Dz. U. 2014, poz.119).

2. Na dochody budżetów jednostek samorządu terytorialnego składają się:

1) dochody własne, tj.:
   a) dochody z tytułu udziałów we wpływach z podatku dochodowego od osób prawnych i osób fizycznych,
   b) wpływy z podatków ustalanych i pobieranych na podstawie odrębnych ustaw, tj.: podatek rolny, podatek od nieruchomości, podatek od środków transportowych, wpływy z karty podatkowej, podatek od spadków i darowizn, podatek leśny, podatek od czynności cywilnoprawnych,
   c) wpływy z opłat ustalanych i pobieranych na podstawie odrębnych ustaw, m.in.: z opłaty skarbowej, eksploatacyjnej, targowej,
   d) dochody z majątku jednostek samorządu terytorialnego,
   e) pozostałe dochody, w tym środki na dofinansowanie własnych zadań pozyskane z innych źródeł oraz m.in.: spadki, zapisy i darowizny, dochody z kar pieniężnych i grzywien, odsetki od środków finansowych gromadzonych na rachunkach bankowych, odsetki od nieterminowo wnoszonych należności stanowiących dochody gminy;

CHAPTER XIII

PUBLIC FINANCE

General notes

1. *General principles of public finance, management of local government units, budgetary reporting and classification of budget revenue and expenditure are regulated by the following legal acts:*

– *the Law on Revenues of Local Government Units dated 13 XI 2003 (uniform text Journal of Laws 2015 item 513, with later amendments),*
– *the Law on Public Finances, dated 27 VIII 2009 (uniform text Journal of Laws 2013 item 885, with later amendments) and regulations introducing the Law (Journal of Laws 2009 No. 157, item 1241, with later amendments),*
– *the Law on Gmina Government, dated 8 III 1990 (uniform text Journal of Laws 2013, item 594, with later amendments),*
– *the Laws on Powiat Government and Voivodship Government dated 5 VI 1998 (uniform text Journal of Laws 2013, items 595 and 596, with later amendments),*
– *the decree of the Minister of Finance, dated 2 III 2010, on Detailed Classification of Incomes, Expenses, Revenues and Expenditures and Funds from Foreign Resources (uniform text Journal of Laws 2014 item 1053),*
– *the decree of the Minister of Finance, dated 16 I 2014 on Budgetary Reporting (Journal of Laws 2014, item 119),*

2. Revenue of local government units budgets *consists of:*

1) own revenue, i.e.:
   a) revenue from the shares in receipts from personal and corporate income taxes,
   b) revenue from taxes established and collected on the basis of separate acts, i.e.: agricultural tax, tax on real estate, tax on means of transport, receipts from lump-sum taxation, inheritance and endowment tax, forest tax, tax on civil law transactions,
   c) revenue from fees established and collected on the basis of separate acts (i.e. from stamp duty, service, marketplace fees),
   d) revenue from property of local government units,
   e) other revenues, of which funds for financing own tasks obtained from other sources and, among others, inheritances, entries and donations, income from monetary penalties and fines, interest on funds deposited in bank accounts, interest on late payments constituting revenue of the gmina;

2) dotacje:
   a) dotacje celowe z budżetu państwa na zadania:
      – z zakresu administracji rządowej,
      – własne,
      – realizowane na podstawie porozumień z organami administracji rządowej,
   b) dotacje celowe na zadania realizowane na podstawie porozumień między jednostkami samorządu terytorialnego,
   c) dotacje otrzymane z funduszy celowych,
   d) dotacje celowe z tytułu pomocy finansowej udzielanej między jednostkami samorządu terytorialnego na dofinansowanie własnych zadań,
   e) dotacje celowe przekazane w ramach programów finansowanych z udziałem środków europejskich oraz innych środków zagranicznych niepodlegających zwrotowi, płatności z budżetu środków europejskich (paragrafy 200 i 620 według szczegółowej klasyfikacji dochodów, wydatków, przychodów i rozchodów oraz środków pochodzących ze źródeł zagranicznych);
3) subwencja ogólna z budżetu państwa przekazywana wszystkim jednostkom samorządu terytorialnego dla uzupełnienia ich własnych dochodów.

3. Na **wydatki budżetów jednostek samorządu terytorialnego** składają się:
1) wydatki majątkowe (w tym inwestycyjne),
2) wydatki bieżące, do których zalicza się:
   – dotacje (w tym dotacje dla samorządowych zakładów budżetowych),
   – świadczenia na rzecz osób fizycznych,
   – wydatki bieżące jednostek budżetowych, w tym wydatki na wynagrodzenia (w tym osobowe), pochodne od wynagrodzeń, zakup materiałów i usług,
   – wydatki na obsługę długu,
   – wydatki z tytułu udzielania poręczeń i gwarancji.

4. Informacje dotyczące budżetów jednostek samorządu terytorialnego opracowano w Głównym Urzędzie Statystycznym na podstawie sprawozdań Ministerstwa Finansów.

2) grants:
   a) targeted grants from the state budget for:
      – government administration tasks,
      – own tasks,
      – tasks realized on the basis of agreements with government administration bodies,
   b) targeted grants for tasks realized on the basis of agreements between local government units,
   c) targeted grants received from targeted funds,
   d) targeted grants on account of financial aid provided among local government units for subsidizing own tasks,
   e) targeted grants provided under programs financed with the share of European funds and other foreign funds that are reimbursable, payments from the European funds budget (paragraphs 200 and 620 according to the detailed classification of incomes, expenditures, revenues and disbursements as well as means from foreign sources);
3) general subvention from the state budget transferred to all local government units for supplementing their own revenue.

***3. Expenditure of local government units budgets** includes among others:*
1) properity expenditure (of which investment expenditure),
2) current expenditure, of which:
   – grants (of which grants for local government budgetary units),
   – benefits for natural persons,
   – current expenditure of budgetary units, of which wages and salaries, (of which personal), derivatives of wages and salaries, purchase of materials and services.
   – expenditure for public debt servicing,
   – expenditure connected with granting warranties and bonds.

***4.** Information concerning local government units budgets was compiled in the Central Statistical Office on the basis of reports of the Ministry of Finance.*

Uwaga do tablic 1–4. W danych o dochodach i wydatkach budżetów gmin nie uwzględniono budżetów gmin mających status miasta na prawach powiatu, które zostały ujęte w dochodach i wydatkach powiatów i miast na prawach powiatu.

Note to tables 1–4. *The budgets of gminas which are also cities with powiat status were not included in the data regarding revenue and expenditure of gminas budgets. They are included in revenue and expenditure of powiats and cities with powiat status.*

TABL. 1 (76). **DOCHODY BUDŻETÓW GMIN WEDŁUG RODZAJÓW W 2014 R.**

REVENUE OF GMINAS BUDGETS BY TYPE IN 2014

Lp. *No.*	WYSZCZEGÓLNIENIE *SPECIFICATION* gmina miejska *urban gmina* gmina miejsko-wiejska *urban-rural gmina* gmina wiejska *rural gmina*	Ogółem *Grand total*	W tym dochody własne: razem *total*	w tym: udziały w podatkach stanowiących dochód budżetu państwa *share in taxes comprising state budget revenue*: razem *total*	w podatku dochodowym od *in income tax*: osób prawnych *corporate income tax*	osób fizycznych *personal income tax*	podatek od nieruchomości *tax on real estate*	podatek rolny *agricultural tax*
		w tys. zł						
1	**O G Ó Ł E M** ..... ***T O T A L***	**6353886,4**	**3676766,7**	**1464494,4**	**47622,1**	**1416872,3**	**1019847,2**	**55940,5**
	PODREGION *(SUBREGION)* BIELSKI							
	Powiat bielski							
	Gmina miejska:							
2	Szczyrk	21639,2	13825,9	3355,0	64,7	3290,3	5285,4	5,7
	Gminy miejsko-wiejskie:							
3	Czechowice-Dziedzice	135970,4	94313,6	41007,8	3884,4	37123,4	31558,5	620,9
4	Wilamowice	48463,9	22425,5	12218,7	70,2	12148,5	4944,9	860,0
	Gminy wiejskie:							
5	Bestwina	29314,3	17116,1	8712,5	309,4	8403,1	4336,0	443,6
6	Buczkowice	33746,2	15602,0	6949,2	48,5	6900,7	3612,5	115,8
7	Jasienica	68442,7	41581,8	16203,2	333,1	15870,0	8894,4	930,8
8	Jaworze	28587,8	13789,3	8324,1	41,9	8282,1	2607,7	58,6
9	Kozy	38498,0	20724,6	10821,9	421,8	10400,1	4381,1	152,1
10	Porąbka	44182,5	25112,6	9827,5	541,9	9285,6	7839,7	397,1
11	Wilkowice	36428,1	20873,7	10889,8	104,5	10785,3	4811,7	62,7
	Powiat cieszyński							
	Gminy miejskie:							
12	Cieszyn	129170,5	82904,0	30386,1	2501,8	27884,2	23211,6	255,8
13	Ustroń	63818,0	42878,1	14785,9	506,1	14279,8	13870,0	114,8
14	Wisła	43476,3	27772,8	6951,8	226,1	6725,7	11712,0	26,8
	Gminy miejsko-wiejskie:							
15	Skoczów	73670,1	44420,4	18176,5	1095,2	17081,3	16037,8	579,0
16	Strumień	43718,1	21556,2	9949,6	409,1	9540,6	6062,5	802,8
	Gminy wiejskie:							
17	Brenna	30937,8	15855,1	7010,9	26,7	6984,2	4455,9	171,1
18	Chybie	35581,0	14847,9	6463,4	95,6	6367,8	2205,5	248,8
19	Dębowiec	17222,8	9926,6	3859,1	156,7	3702,4	3052,2	505,5
20	Goleszów	32061,0	18988,6	8226,7	152,1	8074,6	5444,7	512,5
21	Haźlach	28641,1	15015,9	6515,5	13,9	6501,6	3624,5	672,3
22	Istebna	37389,0	13729,8	5444,6	420,5	5024,1	3051,3	19,7
23	Zebrzydowice	39406,1	19494,4	10164,0	95,7	10068,3	4703,8	553,7

Of which										
own revenue					dotacje celowe z budżetu państwa *targeted grants from the state budget*			subwencja ogólna z budżetu państwa *general subvention from the state budget*		
of which						w tym *of which*				
podatek od środków transportowych *tax on means of transport*	podatek od czynności cywilno-prawnych *tax on civil law transactions*	opłata skarbowa *stamp duty*	dochody z majątku *revenue from property*	wpływy z usług *revenue from services*	razem *total*	na zadania z zakresu administracji rządowej *for government administration tasks*	na zadania własne *for own tasks*	razem *total*	w tym część oświatowa *of which educational part*	Lp. *No.*
in thous. zl										
46372,6	**105077,1**	**14616,6**	**219743,6**	**146695,2**	**794953,2**	**452736,7**	**280342,9**	**1556934,2**	**1337094,5**	1
74,3	351,4	39,3	1736,9	169,5	4305,0	1697,7	2607,3	3044,6	3044,6	2
855,5	2352,0	281,8	4040,6	3828,3	13811,4	7704,6	4240,2	25535,5	25019,2	3
441,6	357,7	31,3	453,5	905,6	6614,0	3513,5	2589,5	15068,8	12984,1	4
365,4	247,0	25,2	382,4	131,7	3568,2	1747,6	1739,9	8541,4	8541,4	5
309,0	307,4	24,5	582,7	890,2	3784,1	2198,7	1114,0	11478,1	9032,6	6
592,8	1130,9	54,2	1100,6	1715,8	7770,9	4895,1	2713,0	18569,5	17882,4	7
150,3	557,8	20,2	107,1	527,9	1876,2	1205,3	576,9	4678,5	4678,5	8
180,9	376,8	28,8	1341,6	1044,3	4417,3	2540,5	1751,2	12265,1	11965,7	9
172,2	317,2	39,6	334,8	1553,9	5658,0	3185,3	2438,0	12773,4	11567,8	10
127,6	492,6	46,1	937,2	826,5	3685,2	2410,7	1177,8	10471,6	9558,5	11
1161,0	1203,2	1295,3	6880,9	5137,7	15054,2	8115,3	4118,6	21523,9	21501,5	12
440,1	1149,3	54,1	1713,3	2259,8	9376,3	2975,8	3503,8	8839,9	8839,9	13
285,2	633,4	54,0	1896,9	266,0	7518,1	2385,5	1968,0	5944,9	5512,1	14
651,5	860,0	53,9	654,7	1877,0	9480,3	6158,2	3080,3	17188,0	16838,6	15
224,0	284,3	30,6	1161,4	200,0	4677,6	2974,3	1511,3	12136,8	12073,1	16
382,2	472,5	35,7	302,6	572,4	4055,7	2957,5	982,1	9963,3	9492,7	17
115,9	163,3	18,8	44,6	720,4	3371,5	2079,2	923,3	11356,4	9369,4	18
84,1	144,0	11,5	316,5	777,4	2261,9	1618,7	550,9	5034,3	4776,5	19
126,4	345,2	30,9	1174,4	908,7	3755,2	2659,9	925,0	8964,5	7277,0	20
126,5	224,0	21,9	199,5	1457,1	3985,9	2481,8	723,6	9559,0	7559,4	21
181,4	402,5	36,4	1078,5	1253,3	6737,4	4707,2	2018,5	16422,2	11121,3	22
57,9	233,6	26,5	201,7	914,0	3959,4	2552,4	1350,2	13008,1	11627,6	23

TABL. 1 (76). **DOCHODY BUDŻETÓW GMIN WEDŁUG RODZAJÓW W 2014 R. (cd.)**

REVENUE OF GMINAS BUDGETS BY TYPE IN 2014 (cont.)

Lp. *No.*	WYSZCZEGÓLNIENIE *SPECIFICATION* gmina miejska *urban gmina* gmina miejsko-wiejska *urban-rural gmina* gmina wiejska *rural gmina*	Ogółem *Grand total*	W tym dochody własne					
			razem *total*	w tym udziały w podatkach stanowiących dochód budżetu państwa *share in taxes comprising state budget revenue*			podatek od nieruchomości *tax on real estate*	podatek rolny *agricultural tax*
				razem *total*	w podatku dochodowym od *in income tax*			
					osób prawnych *corporate income tax*	osób fizycznych *personal income tax*		
		w tys. zł						
	PODREGION *(SUBREGION)* BIELSKI (dok.) *(cont.)*							
	Powiat żywiecki							
	Gmina miejska:							
1	Żywiec	110569,9	77728,5	25810,1	2036,2	23774,0	25168,6	227,9
	Gminy wiejskie:							
2	Czernichów	24518,0	14506,6	4278,9	398,8	3880,1	7827,4	65,5
3	Gilowice	17717,9	8497,3	4173,2	14,5	4158,7	1410,9	126,0
4	Jeleśnia	42033,7	15500,9	6539,1	485,6	6053,5	5503,6	177,3
5	Koszarawa	11595,8	2358,4	1015,3	0,3	1015,0	753,7	16,4
6	Lipowa	30111,5	11501,2	4969,9	2,8	4967,0	3316,7	209,8
7	Łękawica	15456,8	6905,3	2505,2	4,3	2500,9	1525,0	60,4
8	Łodygowice	42582,4	19443,5	9103,4	46,5	9056,9	6194,0	192,2
9	Milówka	32604,4	11747,3	4540,8	28,5	4512,2	1796,2	81,1
10	Radziechowy--Wieprz	35920,7	11419,6	6538,1	26,3	6511,8	2236,2	204,1
11	Rajcza	30449,8	9916,4	4360,5	6,3	4354,2	2731,2	64,3
12	Ślemień	11947,0	4794,1	1828,3	2,4	1825,9	1129,9	69,4
13	Świnna	25651,7	9187,6	4748,5	13,6	4734,9	1209,5	94,3
14	Ujsoły	16071,0	5870,3	1615,3	14,2	1601,2	1448,3	16,0
15	Węgierska Górka	45297,6	20401,1	8481,1	502,0	7979,1	4749,7	126,3
	PODREGION *(SUBREGION)* BYTOMSKI							
	Powiat lubliniecki							
	Gmina miejska:							
16	Lubliniec	75386,4	49015,5	19888,6	1241,1	18647,5	14116,2	122,7
	Gmina miejsko-wiejska:							
17	Woźniki	30539,7	14215,1	5035,8	57,0	4978,7	3652,2	765,2
	Gminy wiejskie:							
18	Boronów	12993,5	6563,0	1854,6	116,2	1738,4	2809,6	63,9
19	Ciasna	29720,0	12678,0	2849,5	173,9	2675,6	4949,9	333,8
20	Herby	22809,2	14113,8	3726,7	92,8	3634,0	4291,2	77,6
21	Kochanowice	21526,1	8294,2	2427,0	15,4	2411,6	2306,4	389,9
22	Koszęcin	33539,7	13865,6	6667,8	43,5	6624,3	3037,3	411,0
23	Pawonków	18612,7	6136,7	2147,8	11,1	2136,8	1590,1	545,8
	Powiat tarnogórski							
	Gminy miejskie:							
24	Kalety	25185,0	13629,7	4489,2	21,5	4467,7	3130,8	50,8
25	Miasteczko Śląskie	26328,6	19439,0	4627,4	596,6	4030,8	9486,8	33,0
26	Radzionków	56561,8	33665,2	13914,3	573,0	13341,4	9518,0	78,4
27	Tarnowskie Góry	212464,3	130204,2	51641,5	2341,1	49300,4	36636,4	371,7
	Gminy wiejskie:							
28	Krupski Młyn	16787,6	11329,6	2232,9	209,3	2023,7	4342,0	6,7
29	Ożarowice	45436,4	15184,6	5904,0	362,6	5541,3	5761,4	110,5
30	Świerklaniec	34442,9	21215,7	12834,7	85,4	12749,3	4178,6	136,5
31	Tworóg	25182,8	11908,2	4517,0	85,1	4431,9	3401,2	195,1
32	Zbrosławice	46445,4	27983,9	12136,2	185,7	11950,5	6817,3	2009,3

Of which										
own revenue					dotacje celowe z budżetu państwa *targeted grants from the state budget*			subwencja ogólna z budżetu państwa *general subvention from the state budget*		
of which						w tym *of which*				
podatek od środków transportowych *tax on means of transport*	podatek od czynności cywilno-prawnych *tax on civil law transactions*	opłata skarbowa *stamp duty*	dochody z majątku *revenue from property*	wpływy z usług *revenue from services*	razem *total*	na zadania z zakresu administracji rządowej *for government administration tasks*	na zadania własne *for own tasks*	razem *total*	w tym część oświatowa *of which educational part*	Lp. *No.*
in thous. zł										
1331,5	1235,6	941,7	4085,6	1998,2	14435,5	7757,6	4655,5	18405,9	18108,4	1
114,1	315,6	20,9	424,7	1,0	3592,2	1425,2	941,8	4378,2	4331,9	2
64,3	108,6	13,7	191,3	375,5	2379,8	1405,0	804,5	6840,8	4885,0	3
254,8	276,5	29,5	278,9	762,0	7657,6	3817,8	3593,1	17114,0	11289,6	4
37,0	38,4	2,9	53,4	57,1	3230,1	750,5	2324,1	5780,2	4401,9	5
133,9	264,6	24,6	225,9	1266,1	4257,4	2743,4	1331,0	13206,6	8598,8	6
94,7	97,6	9,9	76,7	213,1	2436,2	1161,6	794,9	4951,9	3477,7	7
173,8	370,4	30,0	607,6	197,9	4444,4	2853,8	1351,3	15844,0	13040,4	8
84,7	167,7	30,6	36,2	1387,4	6028,4	3268,0	2663,4	14828,7	9047,5	9
120,0	187,1	23,4	180,7	162,3	5597,0	3828,6	1580,7	18031,1	10590,2	10
139,0	166,3	29,5	234,4	413,6	5001,0	3141,3	1775,3	13712,0	8963,7	11
79,1	44,8	7,8	127,7	765,7	1299,6	801,6	481,5	5064,5	3316,0	12
291,3	156,1	16,1	61,9	1131,3	5287,7	2377,3	2603,1	9981,2	6627,8	13
56,7	83,8	13,1	101,5	10,7	3456,2	1826,8	1405,4	6298,8	3115,2	14
233,1	275,3	29,2	879,0	719,7	7497,8	5043,0	2029,5	16158,1	11795,9	15
771,7	1178,7	645,9	5647,4	429,0	10215,6	5555,4	3649,2	12578,4	12578,4	16
430,6	191,6	24,9	540,0	530,4	4743,6	3014,6	1144,6	10253,7	8375,7	17
162,1	58,8	9,0	123,8	605,9	2370,7	860,9	1105,4	3743,2	3336,8	18
244,0	84,8	21,3	548,0	1765,7	6186,7	2098,1	3333,9	8028,6	6357,7	19
245,0	133,8	13,8	517,8	2928,0	2699,1	1736,1	961,5	5642,0	5020,1	20
132,8	132,5	18,1	954,1	289,1	2613,1	1863,7	614,9	10606,5	7210,8	21
194,8	215,2	43,0	482,9	1052,9	4073,5	2692,7	1318,2	12447,6	9026,5	22
118,1	138,4	17,6	110,5	591,8	2729,1	1632,6	913,5	9747,0	6059,6	23
161,9	241,4	19,4	813,7	2107,0	3212,7	2107,2	761,6	7218,9	4722,1	24
100,3	174,9	16,7	2672,6	312,4	2912,2	1652,4	1257,3	3544,9	3365,3	25
368,4	184,5	31,9	5367,1	628,9	7439,9	3226,8	2909,9	8583,8	8583,8	26
1174,4	3715,6	1105,4	14821,4	3472,9	18943,5	12051,9	6757,0	30440,2	30047,3	27
21,7	48,4	5,8	913,9	2281,5	998,0	748,8	241,5	4326,1	4004,5	28
588,5	264,8	86,9	544,0	334,4	5108,3	978,3	3580,3	4269,9	4248,5	29
416,8	576,4	43,9	324,6	314,0	3059,8	2064,8	839,4	8386,1	8386,1	30
153,3	447,0	21,0	1367,1	334,6	3217,6	1985,9	1216,5	8934,1	6047,4	31
727,2	797,0	43,4	1076,0	517,6	5528,6	3895,5	1633,0	12614,7	11938,1	32

TABL. 1 (76). **DOCHODY BUDŻETÓW GMIN WEDŁUG RODZAJÓW W 2014 R. (cd.)**

REVENUE OF GMINAS BUDGETS BY TYPE IN 2014 (cont.)

Lp. *No.*	WYSZCZEGÓLNIENIE *SPECIFICATION* gmina miejska *urban gmina* gmina miejsko-wiejska *urban-rural gmina* gmina wiejska *rural gmina*	Ogółem *Grand total*	W tym dochody własne					
			razem *total*	w tym udziały w podatkach stanowiących dochód budżetu państwa *share in taxes comprising state budget revenue*			podatek od nieruchomości *tax on real estate*	podatek rolny *agricultural tax*
				razem *total*	w podatku dochodowym od *in income tax*			
					osób prawnych *corporate income tax*	osób fizycznych *personal income tax*		
		w tys. zł						
	PODREGION *(SUBREGION)* CZĘSTOCHOWSKI							
	Powiat częstochowski							
	Gminy miejsko-wiejskie:							
1	Blachownia	31656,3	16874,0	7903,9	94,0	7810,0	4334,5	124,1
2	Koniecpol	26334,3	10787,2	4708,3	151,3	4557,0	2835,5	357,7
	Gminy wiejskie:							
3	Dąbrowa Zielona	15959,2	6580,7	1436,7	2,4	1434,2	605,3	447,8
4	Janów	16603,6	6448,0	2722,5	28,6	2693,9	1503,9	254,0
5	Kamienica Polska	17426,5	12002,4	3294,8	118,6	3176,3	2701,8	137,9
6	Kłomnice	41213,8	18406,8	7369,8	27,9	7341,9	3555,4	1058,1
7	Konopiska	36685,7	14407,3	7046,1	40,5	7005,5	4219,8	185,6
8	Kruszyna	17396,1	7926,2	1855,5	6,1	1849,3	1863,4	391,1
9	Lelów	20863,2	7113,4	1692,9	4,9	1687,9	1388,0	679,1
10	Mstów	29957,0	15789,7	5498,2	9,5	5488,7	3850,5	615,2
11	Mykanów	42311,2	16335,7	7486,3	672,9	6813,4	3730,2	904,9
12	Olsztyn	25896,6	13420,8	6144,1	94,9	6049,2	4137,4	107,9
13	Poczesna	40716,3	23084,8	8976,0	304,2	8671,8	7563,1	331,3
14	Przyrów	11230,1	5113,1	1336,5	2,9	1333,7	1150,4	430,7
15	Rędziny	26400,6	15711,5	5968,1	268,0	5700,2	6808,6	118,8
16	Starcza	9186,1	4716,0	2010,9	3,4	2007,6	320,6	138,1
	Powiat kłobucki							
	Gminy miejsko-wiejskie:							
17	Kłobuck	56526,9	34773,6	13879,9	482,8	13397,0	11494,9	540,7
18	Krzepice	25816,7	12919,8	4937,4	103,4	4834,1	2882,9	340,0
	Gminy wiejskie:							
19	Lipie	17726,7	8007,2	4219,5	4,9	4214,6	1370,0	438,4
20	Miedźno	20097,4	6635,7	3018,7	0,3	3018,5	1341,5	157,2
21	Opatów	18497,9	6070,4	2848,2	0,2	2848,1	1606,7	348,7
22	Panki	15206,2	7111,8	2967,7	145,2	2822,6	2003,2	133,7
23	Popów	16986,4	7219,5	2625,9	90,9	2534,9	2228,4	75,3
24	Przystajń	19489,6	6639,0	3132,3	71,4	3060,9	1152,2	170,6
25	Wręczyca Wielka	47022,8	20700,6	8524,9	47,6	8477,4	4562,7	434,2
	Powiat myszkowski							
	Gmina miejska:							
26	Myszków	89562,5	46003,4	21095,9	769,4	20326,5	14031,9	552,9
	Gminy miejsko-wiejskie:							
27	Koziegłowy	49663,4	19049,9	7831,9	155,4	7676,5	4146,4	732,3
28	Żarki	33705,0	11106,5	3591,9	7,0	3584,9	2961,1	108,9
	Gminy wiejskie:							
29	Niegowa	20221,6	5574,7	1902,7	10,4	1892,3	977,5	285,1
30	Poraj	31021,4	16403,8	8867,7	110,5	8757,2	3381,0	114,0

Of which										
own revenue					dotacje celowe z budżetu państwa *targeted grants from the state budget*			subwencja ogólna z budżetu państwa *general subvention from the state budget*		
of which						w tym *of which*				
podatek od środków transportowych *tax on means of transport*	podatek od czynności cywilno-prawnych *tax on civil law transactions*	opłata skarbowa *stamp duty*	dochody z majątku *revenue from property*	wpływy z usług *revenue from services*	razem *total*	na zadania z zakresu administracji rządowej *for government administration tasks*	na zadania własne *for own tasks*	razem *total*	w tym część oświatowa *of which educational part*	Lp. *No.*
in thous. zl										
144,3	298,0	64,0	2092,6	77,8	5704,7	3501,1	2198,8	8623,7	6112,6	1
378,1	116,0	28,7	861,4	44,4	5459,5	3536,8	1921,2	8987,4	5133,0	2
107,8	50,7	10,9	210,4	272,5	3979,5	1777,1	2101,7	5076,6	2647,5	3
152,4	138,3	22,8	514,1	19,3	2818,5	1625,7	1087,0	6806,3	4326,0	4
604,1	97,7	19,7	422,0	96,0	1777,3	1303,4	470,3	3580,3	3552,6	5
349,2	173,2	31,2	167,8	2206,0	7337,0	3852,3	2755,3	14486,3	10334,9	6
400,1	308,9	18,6	830,2	59,6	7107,5	2717,5	4278,9	8751,7	8029,0	7
26,1	56,9	10,7	333,2	518,2	2376,0	1650,6	586,2	6056,2	4006,3	8
98,1	57,3	18,4	294,9	828,7	7814,0	2064,3	3752,2	5703,2	3548,9	9
159,0	201,0	26,2	263,7	81,6	3614,0	2807,5	789,4	10372,5	7902,1	10
420,3	361,5	41,2	393,0	698,2	7908,2	4542,9	2560,2	16408,2	11835,9	11
329,4	226,7	24,0	464,7	129,3	3521,1	1986,6	1480,6	7251,6	6479,9	12
335,9	271,2	26,1	966,3	50,8	9365,9	3244,0	2153,7	8039,6	7996,4	13
48,3	59,3	14,5	122,1	106,3	1955,2	1132,7	821,5	3959,6	2403,8	14
268,1	233,2	26,4	216,7	377,1	3472,3	2509,4	962,6	7188,6	7188,6	15
101,6	41,2	6,1	161,3	463,4	1257,2	646,9	588,3	3212,9	2550,4	16
643,3	463,0	509,1	1819,9	1479,3	7873,9	4996,1	2815,9	13569,2	13569,2	17
309,8	161,4	31,8	695,9	298,1	4473,3	2526,8	1490,8	8423,6	6986,7	18
230,1	99,8	15,4	78,4	768,4	2905,2	2020,3	808,2	5986,9	4804,8	19
175,1	81,4	14,1	251,0	219,7	2832,2	2158,5	568,9	10592,4	6183,8	20
99,1	129,1	14,0	119,0	188,1	2694,2	2078,1	527,1	8548,7	5213,4	21
59,6	71,5	16,2	227,4	611,3	2315,8	1381,6	847,1	4747,9	4083,7	22
383,8	89,8	13,6	67,5	952,6	3144,1	1719,6	526,2	6622,8	5254,2	23
423,5	99,5	16,6	34,4	647,1	2885,8	1949,6	759,1	7024,0	4987,5	24
370,9	292,4	42,5	959,4	2561,4	6416,5	4734,2	1682,3	19905,8	12618,6	25
555,4	927,8	560,7	882,6	1843,1	16361,0	12244,8	3782,3	20962,5	18298,4	26
919,4	423,8	55,7	495,1	1859,3	11041,0	4636,2	4274,8	15037,1	11066,3	27
171,5	239,4	46,0	1533,5	238,5	6863,0	3953,8	2566,2	10262,4	7274,0	28
215,6	76,4	11,9	217,5	725,4	4394,0	2528,8	1488,7	8848,3	5292,6	29
509,9	486,6	30,0	1039,8	281,9	5831,8	2963,1	1755,1	7639,1	7639,1	30

TABL. 1 (76). **DOCHODY BUDŻETÓW GMIN WEDŁUG RODZAJÓW W 2014 R. (cd.)**

REVENUE OF GMINAS BUDGETS BY TYPE IN 2014 (cont.)

Lp. *No.*	WYSZCZEGÓLNIENIE *SPECIFICATION* gmina miejska *urban gmina* gmina miejsko-wiejska *urban-rural gmina* gmina wiejska *rural gmina*	Ogółem *Grand total*	W tym dochody własne					
			razem *total*	w tym udziały w podatkach stanowiących dochód budżetu państwa *share in taxes comprising state budget revenue*			podatek od nieruchomości *tax on real estate*	podatek rolny *agricultural tax*
				razem *total*	w podatku dochodowym od *in income tax*			
					osób prawnych *corporate income tax*	osób fizycznych *personal income tax*		
		w tys. zł						
	PODREGION *(SUBREGION)* GLIWICKI							
	Powiat gliwicki							
	Gminy miejskie:							
1	Knurów	155550,8	121557,2	32701,3	791,9	31909,5	22775,9	82,1
2	Pyskowice	54217,6	34899,2	12489,4	494,4	11995,0	8025,3	268,3
	Gminy miejsko-wiejskie:							
3	Sośnicowice	31906,0	15146,2	7177,5	54,3	7123,2	5118,7	418,0
4	Toszek	30343,1	15335,0	4789,5	71,8	4717,7	3831,0	1112,6
	Gminy wiejskie:							
5	Gierałtowice	44359,7	30594,0	11688,7	111,8	11577,0	6554,9	472,3
6	Pilchowice	34774,2	20169,3	9880,1	200,4	9679,6	4213,2	618,1
7	Rudziniec	33585,0	18221,6	6717,8	40,2	6677,7	7301,8	898,6
8	Wielowieś	17822,1	6672,9	2227,1	1,8	2225,3	2098,1	776,2
	PODREGION *(SUBREGION)* RYBNICKI							
	Powiat raciborski							
	Gmina miejska:							
9	Racibórz	169167,6	116671,9	40735,1	3307,3	37427,7	34903,2	1039,4
	Gminy miejsko-wiejskie:							
10	Krzanowice	17282,4	6794,7	2440,6	15,5	2425,2	1721,7	980,6
11	Kuźnia Raciborska	31131,0	15396,1	6036,1	137,9	5898,2	5313,0	176,8
	Gminy wiejskie:							
12	Kornowac	14583,7	6565,1	3085,0	6,9	3078,0	1447,7	334,6
13	Krzyżanowice	35705,3	17101,9	4994,4	92,0	4902,4	3490,4	1345,1
14	Nędza	19230,9	8583,0	3686,0	27,3	3658,6	2210,5	233,1
15	Pietrowice Wielkie	22814,7	12230,5	2743,0	436,0	2307,0	1530,3	2172,4
16	Rudnik	17735,9	6767,2	1870,8	1,9	1868,9	1421,6	1555,9
	Powiat rybnicki							
	Gmina miejsko-wiejska:							
17	Czerwionka-Leszczyny	126247,3	70993,5	33361,5	235,8	33125,7	16915,1	701,4
	Gminy wiejskie:							
18	Gaszowice	25093,4	12711,9	6949,5	8,1	6941,5	2751,8	263,2
19	Jejkowice	11850,8	6004,1	3256,3	152,1	3104,3	1315,4	48,6
20	Lyski	25262,0	14583,6	7447,5	183,2	7264,2	3789,0	370,8
21	Świerklany	38628,6	24603,3	10447,0	526,4	9920,6	6392,4	245,6

Of which										
own revenue					dotacje celowe z budżetu państwa *targeted grants from the state budget*			subwencja ogólna z budżetu państwa *general subvention from the state budget*		
of which						w tym	of which			
podatek od środków transportowych *tax on means of transport*	podatek od czynności cywilno-prawnych *tax on civil law transactions*	opłata skarbowa *stamp duty*	dochody z majątku *revenue from property*	wpływy z usług *revenue from services*	razem *total*	na zadania z zakresu administracji rządowej *for government administration tasks*	na zadania własne *for own tasks*	razem *total*	w tym część oświatowa *of which educational part*	Lp. *No.*
in thous. zl										
206,7	46313,7	126,9	2308,2	2339,6	11923,7	6793,9	4706,4	20756,6	20638,3	1
378,8	540,3	97,0	8173,4	874,7	5396,7	3596,3	1691,8	11190,8	8420,1	2
256,3	315,0	27,4	82,0	91,2	3365,7	1739,9	1457,6	8088,3	7294,3	3
218,5	280,9	27,3	1240,1	180,5	3045,0	2041,0	938,4	10207,8	8151,4	4
465,1	330,2	28,5	785,0	0,8	3358,1	1621,6	1682,8	10391,4	10391,4	5
418,2	553,1	22,7	405,7	–	4607,4	1742,3	2738,5	8857,0	8828,6	6
189,5	319,3	27,8	326,5	34,1	3446,8	2236,8	1077,1	11037,4	9912,0	7
112,5	101,7	23,2	121,7	290,5	2429,1	1656,5	765,6	8301,8	5478,1	8
876,0	1245,4	876,0	7133,5	732,5	19052,5	10526,5	6900,2	29529,2	28150,1	9
35,2	92,5	14,8	164,0	27,1	2719,6	1289,9	1092,1	6826,5	4802,4	10
166,0	263,4	28,4	836,9	406,2	4115,3	2367,1	1530,5	10685,1	7583,3	11
92,0	82,7	10,2	60,9	239,6	1394,6	897,2	329,9	6018,4	4825,5	12
543,4	176,8	29,4	1552,8	318,6	3480,8	2011,5	1022,9	12788,3	9929,9	13
56,2	100,1	17,7	1255,6	19,5	2563,9	1627,2	829,1	7940,6	5517,5	14
209,5	88,7	21,1	1019,1	474,7	1973,7	1329,0	552,9	8610,6	6663,3	15
78,9	94,7	17,2	59,2	235,2	1970,2	1227,1	643,4	8498,1	6538,9	16
870,8	822,6	81,1	3745,6	2172,0	14575,1	9219,9	4052,9	26768,4	23620,1	17
115,8	155,4	17,9	278,1	504,5	3039,6	2100,3	838,4	8544,6	6873,8	18
195,3	41,1	6,6	58,8	156,2	1027,8	794,0	225,7	4575,5	4272,6	19
127,2	171,7	14,0	563,7	939,7	2644,8	1688,3	687,7	7887,6	7810,9	20
311,6	316,9	28,9	372,7	–	3423,8	1999,0	1201,7	10294,3	10294,3	21

TABL. 1 (76). **DOCHODY BUDŻETÓW GMIN WEDŁUG RODZAJÓW W 2014 R. (cd.)**

REVENUE OF GMINAS BUDGETS BY TYPE IN 2014 (cont.)

Lp. *No.*	WYSZCZEGÓLNIENIE *SPECIFICATION* gmina miejska *urban gmina* gmina miejsko-wiejska *urban-rural gmina* gmina wiejska *rural gmina*	Ogółem *Grand total*	W tym dochody własne: razem *total*	w tym: udziały w podatkach stanowiących dochód budżetu państwa *share in taxes comprising state budget revenue*: razem *total*	w podatku dochodowym od *in income tax*: osób prawnych *corporate income tax*	osób fizycznych *personal income tax*	podatek od nieruchomości *tax on real estate*	podatek rolny *agricultural tax*
		w tys. zł						
	PODREGION *(SUBREGION)* RYBNICKI (dok.) *(cont.)*							
	Powiat wodzisławski							
	Gminy miejskie:							
1	Pszów	39736,4	24131,4	11043,3	120,4	10922,9	7032,8	266,0
2	Radlin	53368,9	36105,3	14410,5	135,4	14275,0	14844,2	128,3
3	Rydułtowy	59458,4	39198,2	16194,2	-509,8	16703,9	12983,0	166,4
4	Wodzisław Śląski	140181,9	87688,0	42107,3	947,0	41160,4	19152,5	559,5
	Gminy wiejskie:							
5	Godów	35033,9	20026,1	11587,7	59,0	11528,8	4297,1	423,4
6	Gorzyce	55847,8	30312,1	16116,6	181,0	15935,6	6288,0	744,8
7	Lubomia	30668,3	21230,7	5231,0	9,0	5222,0	3657,6	462,7
8	Marklowice	23648,0	15868,0	4120,7	11,7	4109,0	3203,4	148,2
9	Mszana	29643,4	20370,2	5661,2	8,6	5652,6	5095,2	346,9
	PODREGION *(SUBREGION)* SOSNOWIECKI							
	Powiat będziński							
	Gminy miejskie:							
10	Będzin	180322,6	132261,3	48129,9	1793,9	46335,9	41643,0	239,3
11	Czeladź	97655,9	67934,8	27206,0	970,2	26235,7	19165,5	103,2
12	Sławków	31142,0	17710,4	5497,2	87,7	5409,4	8155,2	93,2
13	Wojkowice	28561,7	19263,0	7249,3	15,8	7233,4	3520,3	86,9
	Gmina miejsko-wiejska:							
14	Siewierz	40400,3	26603,2	10055,7	509,9	9545,8	9924,4	605,3
	Gminy wiejskie:							
15	Bobrowniki	35803,3	22338,4	12356,4	410,0	11946,4	4234,0	264,0
16	Mierzęcice	39742,4	13069,9	5866,8	25,8	5841,0	2933,5	228,5
17	Psary	35391,6	22773,8	12262,5	6,7	12255,7	4099,4	407,1
	Powiat zawierciański							
	Gminy miejskie:							
18	Poręba	21147,0	13927,8	5697,3	51,2	5646,1	3334,7	226,8
19	Zawiercie	154504,9	93471,6	38704,9	2493,8	36211,2	33483,2	190,9
	Gminy miejsko-wiejskie:							
20	Łazy	53460,0	34886,7	11792,0	67,8	11724,2	5521,0	298,8
21	Ogrodzieniec	23267,9	13199,7	6623,4	46,3	6577,1	3711,0	93,8
22	Pilica	27706,1	12430,7	4624,6	610,6	4014,0	3007,9	549,7
23	Szczekociny	22655,9	10300,6	4134,1	33,0	4101,1	2956,3	902,6

Of which										
own revenue					dotacje celowe z budżetu państwa *targeted grants from the state budget*			subwencja ogólna z budżetu państwa *general subvention from the state budget*		
of which						w tym	of which			
podatek od środków transportowych *tax on means of transport*	podatek od czynności cywilno-prawnych *tax on civil law transactions*	opłata skarbowa *stamp duty*	dochody z majątku *revenue from property*	wpływy z usług *revenue from services*	razem *total*	na zadania z zakresu administracji rządowej *for government administration tasks*	na zadania własne *for own tasks*	razem *total*	w tym część oświatowa *of which educational part*	Lp. *No.*
in thous. zl										
371,6	338,8	25,8	905,9	554,8	3719,7	2507,5	1200,4	7068,0	6700,1	1
585,0	398,3	39,8	1327,7	1110,9	6904,0	3694,0	2155,2	10048,2	10048,2	2
239,3	468,6	82,9	1095,3	160,9	8368,1	4859,0	2790,1	11041,0	11041,0	3
652,0	1271,3	949,1	10130,1	3000,8	14936,7	9744,6	4238,9	27555,5	25355,6	4
134,4	232,6	26,6	420,0	405,4	4084,3	2419,0	982,7	10113,0	9915,2	5
603,6	392,7	40,6	639,2	680,3	5686,4	4093,5	1580,0	18368,0	16220,7	6
177,7	131,7	21,0	863,7	400,9	2205,6	1561,8	622,9	7056,8	6345,7	7
115,2	83,6	5,3	860,6	413,9	2121,4	888,7	1211,9	5233,0	5233,0	8
128,0	146,4	15,2	323,6	596,3	2021,1	1407,1	549,0	5354,7	5354,7	9
748,8	2522,3	972,8	10486,4	7860,5	20706,1	12214,4	7913,0	26889,2	25776,8	10
316,3	986,8	116,5	10417,8	3836,8	11297,7	7113,0	4149,3	15144,3	13476,4	11
170,2	124,8	22,2	674,5	73,5	3129,1	1514,0	1025,8	3924,8	3924,8	12
242,9	267,0	23,5	404,2	5014,4	2700,2	2103,9	591,7	4064,9	3232,8	13
1007,3	490,9	37,9	388,9	517,3	3946,6	2286,3	1615,6	7918,7	7556,8	14
389,3	366,1	29,5	1322,9	609,9	3345,8	1646,4	1539,4	7059,2	7059,2	15
375,4	202,0	23,3	693,3	275,6	2372,2	1448,1	609,5	5167,7	5167,7	16
197,1	322,6	29,1	673,3	61,7	4746,5	1815,8	1843,9	7851,5	7851,5	17
138,0	263,9	21,7	1334,7	12,0	2775,2	1915,6	858,1	4404,1	3867,6	18
806,1	1550,3	910,9	2079,5	2879,4	21819,7	13147,8	7121,4	25799,5	23805,3	19
327,7	399,2	43,2	12366,5	1792,3	5428,2	3228,0	2152,1	10227,1	8740,7	20
179,3	157,2	29,1	702,0	37,1	2722,0	1846,8	753,1	7290,1	6113,5	21
331,1	170,5	29,2	266,2	305,5	6403,1	2237,2	3979,1	8808,8	6026,9	22
270,4	132,1	30,2	250,5	35,4	4257,6	3069,5	1147,6	7949,4	6131,0	23

TABL. 1 (76). **DOCHODY BUDŻETÓW GMIN WEDŁUG RODZAJÓW W 2014 R. (dok.)**
REVENUE OF GMINAS BUDGETS BY TYPE IN 2014 (cont.)

Lp. *No.*	WYSZCZEGÓLNIENIE *SPECIFICATION* gmina miejska *urban gmina* gmina miejsko-wiejska *urban-rural gmina* gmina wiejska *rural gmina*	Ogółem *Grand total*	W tym dochody własne					
			razem *total*	w tym udziały w podatkach stanowiących dochód budżetu państwa *share in taxes comprising state budget revenue*			podatek od nieruchomości *tax on real estate*	podatek rolny *agricultural tax*
				razem *total*	w podatku dochodowym od *in income tax*			
					osób prawnych *corporate income tax*	osób fizycznych *personal income tax*		
		w tys. zł						
	PODREGION *(SUBREGION)* SOSNOWIECKI (dok.) *(cont.)*							
	Powiat zawierciański (dok.) *(cont.)*							
	Gminy wiejskie:							
1	Irządze	9911,5	2645,8	649,7	1,2	648,5	443,7	757,1
2	Kroczyce	22239,9	6211,0	3242,1	17,8	3224,3	1318,6	149,6
3	Włodowice	16216,6	6744,1	2756,5	25,2	2731,3	1538,7	89,8
4	Żarnowiec	16089,6	6174,8	1295,7	3,9	1291,7	705,4	836,0
	PODREGION *(SUBREGION)* TYSKI							
	Powiat bieruńsko-lędziński							
	Gminy miejskie:							
5	Bieruń	75101,6	53888,9	18862,1	777,8	18084,3	17965,4	272,0
6	Imielin	31224,4	23303,5	8689,7	240,1	8449,6	9101,0	100,1
7	Lędziny	52460,9	35593,4	14909,7	168,4	14741,3	9547,8	192,7
	Gminy wiejskie:							
8	Bojszowy	24878,1	13902,7	7481,7	16,5	7465,2	2712,2	138,2
9	Chełm Śląski	25870,8	18321,0	5882,1	133,4	5748,7	4299,3	150,2
	Powiat mikołowski							
	Gminy miejskie:							
10	Łaziska Górne	85447,5	66098,8	19539,1	1118,2	18420,9	29753,8	109,3
11	Mikołów	154794,5	117189,0	45004,0	1717,0	43287,0	30928,4	677,1
12	Orzesze	53392,6	36625,7	17273,7	275,4	16998,3	9887,1	408,6
	Gminy wiejskie:							
13	Ornontowice	24537,0	18072,2	6065,7	249,5	5816,3	5095,3	140,3
14	Wyry	26497,0	16795,5	6931,8	85,6	6846,2	3990,7	259,3
	Powiat pszczyński							
	Gmina miejsko-wiejska:							
15	Pszczyna	156395,6	100689,4	48623,6	1993,6	46630,0	23847,9	1260,8
	Gminy wiejskie:							
16	Goczałkowice-Zdrój	30077,6	21452,8	5300,1	311,1	4988,9	6179,2	198,3
17	Kobiór	15144,1	9917,0	4159,6	25,0	4134,6	2433,8	68,7
18	Miedźna	49147,5	24293,5	11582,0	83,8	11498,2	6750,0	452,7
19	Pawłowice	65905,8	41190,0	16555,2	230,7	16324,5	12844,3	1218,9
20	Suszec	43677,3	26045,3	9751,5	22,6	9728,9	7702,4	554,0

Of which										
own revenue					dotacje celowe z budżetu państwa *targeted grants from the state budget*			subwencja ogólna z budżetu państwa *general subvention from the state budget*		
of which						w tym *of which*				
podatek od środków transportowych *tax on means of transport*	podatek od czynności cywilno-prawnych *tax on civil law transactions*	opłata skarbowa *stamp duty*	dochody z majątku *revenue from property*	wpływy z usług *revenue from services*	razem *total*	na zadania z zakresu administracji rządowej *for government administration tasks*	na zadania własne *for own tasks*	razem *total*	w tym część oświatowa *of which educational part*	Lp. *No.*
in thous. zl										
14,2	24,4	11,9	240,8	182,3	3327,8	1668,6	1648,0	3590,8	2188,3	1
180,0	118,9	29,3	109,3	184,5	5788,5	1826,4	3072,0	7780,2	5107,3	2
70,0	115,7	17,3	1217,4	151,1	2022,3	1231,7	773,9	5383,6	3497,6	3
195,9	49,8	13,4	61,1	137,8	3125,2	1723,7	1211,0	6631,4	3878,6	4
524,0	594,4	143,4	3624,7	1921,5	7063,2	3106,7	2881,3	11586,0	11566,8	5
131,6	407,9	19,1	656,2	355,9	3478,7	1309,3	2098,1	4442,2	4426,0	6
149,5	395,6	52,4	2039,8	471,6	4231,0	2555,1	1530,9	9967,3	9967,3	7
205,8	149,9	16,1	803,8	2,3	3220,8	1015,8	2002,4	7430,0	7430,0	8
116,3	126,3	13,4	109,0	362,5	2494,4	892,2	1561,8	5055,4	5015,2	9
194,0	721,4	51,3	4603,5	2600,9	6993,4	4412,7	2229,2	11935,0	11854,2	10
1438,1	2009,1	725,2	16002,1	5813,0	12193,2	6810,2	4601,8	22077,6	22077,6	11
459,3	809,0	49,7	1239,7	1110,0	6044,7	3921,8	1807,5	10537,4	10537,4	12
176,0	177,6	14,0	742,0	2784,3	1535,5	1024,7	439,8	4493,1	4477,2	13
154,5	528,8	17,4	2016,4	727,7	1802,8	1118,2	579,1	5844,6	5844,6	14
1628,6	2089,5	830,0	5518,1	5032,0	18453,2	11967,1	5529,0	35822,2	35822,2	15
211,1	222,6	11,6	329,6	5995,5	2618,0	1330,1	1182,9	5827,7	5827,7	16
48,2	137,0	12,3	1830,1	132,8	1606,4	1022,6	419,6	3461,6	3260,4	17
226,5	370,0	30,7	480,3	1909,6	6321,2	3494,7	2701,1	17034,9	16248,8	18
237,5	525,3	40,6	650,5	746,6	5732,9	3243,2	1254,9	17594,4	17343,9	19
265,7	366,1	30,0	530,3	801,7	3772,4	1872,1	1645,5	11298,6	11298,6	20

TABL. 2 (77). **WYDATKI BUDŻETÓW GMIN WEDŁUG RODZAJÓW W 2014 R.**
EXPENDITURE OF GMINAS BUDGETS BY TYPE IN 2014

WYSZCZEGÓLNIENIE *SPECIFICATION* gmina miejska *urban gmina* gmina miejsko-wiejska *urban-rural gmina* gmina wiejska *rural gmina*	Ogółem *Grand total*	Wydatki bieżące *Current expenditure*						Wydatki majątkowe *Property expenditure*
		razem *total*	w tym *of which*					
			dotacje *grants*	świadczenia na rzecz osób fizycznych *benefits for natural persons*	wydatki bieżące jednostek budżetowych *current expenditure of budgetary units*			
					razem *total*	w tym *of which*		
						wynagrodzenia *wages and salaries*	zakup materiałów i usług *purchase of materials and services*	
	w tys. zł *in thous. zl*							
O G Ó Ł E M ..... ***T O T A L***	**6390966,0**	**5184069,3**	**382796,8**	**636476,4**	**4017479,5**	**2149128,6**	**1204942,0**	**1206896,7**
PODREGION *(SUBREGION)* BIELSKI								
Powiat bielski								
Gmina miejska:								
Szczyrk	20235,9	17446,9	1418,6	2169,5	13384,4	6827,3	3594,8	2789,0
Gminy miejsko-wiejskie:								
Czechowice-Dziedzice	132440,8	117492,4	8189,6	11498,7	97264,8	51307,6	27058,8	14948,3
Wilamowice	48199,8	39874,6	3499,8	4686,0	30950,5	16513,6	9592,4	8325,2
Gminy wiejskie:								
Bestwina	34036,0	25613,6	2457,6	2601,3	20166,2	12520,5	4250,1	8422,4
Buczkowice	33954,1	26610,8	1311,1	3168,0	21879,1	12928,9	5208,1	7343,2
Jasienica	70636,5	57061,5	5374,9	6541,3	43686,8	24302,9	12625,8	13575,0
Jaworze	29997,4	18889,9	1476,4	1744,3	15286,2	8343,9	4724,5	11107,6
Kozy	41588,4	33574,8	3117,9	3783,5	25991,3	15644,2	6116,9	8013,5
Porąbka	43914,2	38992,3	3864,1	4697,1	30093,1	16452,3	8379,8	4921,9
Wilkowice	39131,3	30320,8	1615,0	3547,1	24639,9	13948,2	6609,4	8810,5
Powiat cieszyński								
Gminy miejskie:								
Cieszyn	138576,8	111602,6	15936,6	11536,0	83326,7	43732,8	24917,9	26974,2
Ustroń	63328,8	52547,9	4089,5	3774,4	44056,2	20753,4	15690,2	10780,9
Wisła	44606,7	33814,5	3584,1	3328,3	26711,5	13512,8	8972,8	10792,2
Gminy miejsko-wiejskie:								
Skoczów	77264,9	63089,1	3803,5	8092,1	50538,9	29196,0	13040,8	14175,7
Strumień	39985,1	33351,1	3494,0	4745,8	24584,4	13547,2	7074,2	6634,0
Gminy wiejskie:								
Brenna	31614,3	27804,0	2279,7	3779,5	21081,3	11794,3	5442,4	3810,3
Chybie	36808,3	24181,1	2271,4	3198,8	18532,8	10210,7	5545,9	12627,2
Dębowiec	16525,8	13790,4	484,5	2026,7	11126,7	6658,1	2583,1	2735,4
Goleszów	28759,7	26891,1	1463,5	3413,8	21328,6	11569,2	5995,7	1868,6
Hażlach	29413,3	24639,3	1454,3	2989,0	20156,2	11162,0	5551,6	4774,0
Istebna	35801,7	30254,9	1947,0	5709,3	22189,3	12828,3	5916,5	5546,8
Zebrzydowice	34978,6	30673,3	1725,2	3980,8	24692,7	12555,2	8478,8	4305,3

TABL. 2 (77). **WYDATKI BUDŻETÓW GMIN WEDŁUG RODZAJÓW W 2014 R. (cd.)**

EXPENDITURE OF GMINAS BUDGETS BY TYPE IN 2014 (cont.)

WYSZCZEGÓLNIENIE *SPECIFICATION* gmina miejska *urban gmina* gmina miejsko-wiejska *urban-rural gmina* gmina wiejska *rural gmina*	Ogółem *Grand total*	Wydatki bieżące *Current expenditure*						Wydatki majątkowe *Property expenditure*
		razem *total*	w tym *of which*					
			dotacje *grants*	świadczenia na rzecz osób fizycznych *benefits for natural persons*	wydatki bieżące jednostek budżetowych *current expenditure of budgetary units*			
					razem *total*	w tym *of which*		
						wynagrodzenia *wages and salaries*	zakup materiałów i usług *purchase of materials and services*	
	w tys. zł *in thous. zl*							
PODREGION *(SUBREGION)* BIELSKI (dok.) *(cont.)*								
Powiat żywiecki								
Gmina miejska:								
Żywiec	115442,4	92286,0	8816,8	10613,1	72500,8	35403,3	23827,7	23156,4
Gminy wiejskie:								
Czernichów	27985,2	18621,1	1093,1	2074,6	15005,3	8695,8	3953,7	9364,1
Gilowice	17058,6	14505,1	670,7	2085,5	11501,6	6475,2	3222,9	2553,5
Jeleśnia	41892,9	34664,3	1966,8	5245,9	25163,5	15104,0	6020,4	7228,6
Koszarawa	10993,6	10500,6	2868,6	903,1	6526,5	2500,4	3321,1	493,1
Lipowa	29453,6	28398,8	425,5	4011,2	21889,1	12222,0	5923,4	1054,8
Łękawica	15426,0	11432,1	1618,5	1997,5	7632,7	3864,3	2678,8	3993,9
Łodygowice	46445,8	33012,3	1763,7	3852,9	24507,7	14449,0	6194,3	13433,5
Milówka	33506,3	26518,6	914,0	4545,0	19768,5	11094,5	5118,3	6987,7
Radziechowy-Wieprz	34971,3	31293,5	1303,9	5014,8	23594,2	15159,9	4118,4	3677,8
Rajcza	29307,0	26582,2	2117,3	4196,2	19197,0	11182,7	4716,9	2724,9
Ślemień	11939,1	11113,0	521,7	1180,8	9143,7	4398,6	3365,5	826,1
Świnna	25290,5	22204,9	2159,7	3191,2	16844,1	8271,7	6354,5	3085,5
Ujsoły	19080,4	13309,2	900,8	2397,9	9065,7	5116,1	2119,1	5771,2
Węgierska Górka	42826,3	36641,4	2074,5	6831,8	26516,2	14490,3	7847,8	6184,9
PODREGION *(SUBREGION)* BYTOMSKI								
Powiat lubliniecki								
Gmina miejska:								
Lubliniec	74430,0	56779,4	6583,4	7606,6	42071,5	23440,8	11793,6	17650,6
Gmina miejsko-wiejska:								
Woźniki	31063,7	24871,6	1826,1	3392,4	19323,8	9810,9	6482,0	6192,1
Gminy wiejskie:								
Boronów	13059,1	9441,1	1050,7	1004,0	7333,1	3532,0	2346,2	3618,0
Ciasna	30997,0	21665,1	744,6	2294,5	18266,4	7937,8	6286,9	9331,9
Herby	23122,5	19220,5	542,6	2758,7	15789,0	6835,7	7004,5	3901,9
Kochanowice	20526,3	18445,9	830,3	2451,9	14827,1	8215,4	4160,8	2080,5
Koszęcin	33215,9	27007,2	1973,0	3686,4	21315,6	10870,4	7298,3	6208,7
Pawonków	18816,1	16229,9	578,9	2035,6	13342,0	7240,5	3832,7	2586,1
Powiat tarnogórski								
Gminy miejskie:								
Kalety	26234,4	19750,2	1072,2	2612,3	15850,5	7665,8	5059,6	6484,2
Miasteczko Śląskie	26761,6	22056,4	1331,2	2421,4	17443,4	8355,2	6625,2	4705,2
Radzionków	57540,1	39064,0	2774,7	4305,0	30012,1	16969,5	8093,2	18476,1
Tarnowskie Góry	193795,9	158586,9	14243,8	19618,8	116153,6	59251,0	38563,2	35209,0
Gminy wiejskie:								
Krupski Młyn	16501,1	14442,3	848,1	1281,0	11727,7	5700,1	4497,2	2058,8
Ożarowice	62902,7	16025,0	1510,6	1362,9	11463,5	6028,6	3782,5	46877,7
Świerklaniec	33800,5	29363,5	2914,1	3138,0	21014,2	11206,9	6748,7	4436,9
Tworóg	24980,0	21614,1	755,7	2887,2	16676,6	8478,7	5816,0	3365,8
Zbrosławice	44847,4	40347,7	1537,4	5484,8	29604,3	16201,6	8430,1	4499,7

TABL. 2 (77). **WYDATKI BUDŻETÓW GMIN WEDŁUG RODZAJÓW W 2014 R. (cd.)**

EXPENDITURE OF GMINAS BUDGETS BY TYPE IN 2014 (cont.)

WYSZCZEGÓLNIENIE *SPECIFICATION* gmina miejska *urban gmina* gmina miejsko-wiejska *urban-rural gmina* gmina wiejska *rural gmina*	Ogółem *Grand total*	Wydatki bieżące *Current expenditure*						Wydatki majątkowe *Property expenditure*
		razem *total*	w tym *of which*					
			dotacje *grants*	świadczenia na rzecz osób fizycznych *benefits for natural persons*	wydatki bieżące jednostek budżetowych *current expenditure of budgetary units*			
					razem *total*	w tym *of which*		
						wynagrodzenia *wages and salaries*	zakup materiałów i usług *purchase of materials and services*	
	w tys. zł *in thous. zl*							
PODREGION *(SUBREGION)* CZĘSTOCHOWSKI								
Powiat częstochowski								
Gminy miejsko-wiejskie:								
Blachownia	31637,6	27854,4	1731,9	4913,9	20748,9	10914,2	6423,7	3783,2
Koniecpol	27023,5	26342,1	2159,4	3809,5	19816,5	10235,5	5884,4	681,4
Gminy wiejskie:								
Dąbrowa Zielona	15166,4	11992,2	780,9	1626,5	9343,0	4320,5	3677,5	3174,2
Janów	17369,7	15107,6	843,2	2139,7	11896,5	6339,6	3635,6	2262,1
Kamienica Polska	17201,2	14467,3	814,0	1796,6	11464,1	6124,5	3543,7	2733,9
Kłomnice	48196,0	36484,3	1681,2	4952,1	29252,4	15898,0	7858,4	11711,7
Konopiska	37455,1	24545,3	1675,4	3767,7	18735,2	11103,5	4453,5	12909,8
Kruszyna	19161,8	13323,3	702,3	2008,3	10479,9	5166,5	3166,7	5838,5
Lelów	21191,1	13417,2	1878,5	2284,3	8924,6	4483,5	2504,7	7773,9
Mstów	28907,9	23246,6	721,3	3316,7	18440,4	9678,7	5905,5	5661,2
Mykanów	45304,4	36104,4	1600,3	6034,2	27792,0	16881,1	5796,3	9200,0
Olsztyn	25340,9	18050,0	1588,1	2509,6	13669,6	7769,5	3773,9	7291,0
Poczesna	50368,5	32705,5	4198,4	4656,7	23096,0	12738,1	6665,0	17663,0
Przyrów	10932,9	8563,7	1160,7	1315,4	5994,6	3139,7	1716,1	2369,2
Rędziny	28529,0	22949,0	2218,3	3702,0	16973,8	9935,3	4224,6	5580,0
Starcza	11589,0	7478,2	118,0	869,6	6458,5	3723,2	1734,2	4110,9
Powiat kłobucki								
Gminy miejsko-wiejskie:								
Kłobuck	61327,7	52117,1	4167,6	8163,0	39622,3	23915,6	8876,6	9210,7
Krzepice	25453,3	20543,1	744,2	3282,0	16268,0	9538,5	3825,5	4910,2
Gminy wiejskie:								
Lipie	19322,2	17025,7	466,7	2368,9	13903,8	7586,0	4140,3	2296,6
Miedźno	20076,6	16425,6	676,5	2577,9	12962,1	7252,0	3455,0	3651,0
Opatów	20974,6	17495,6	1135,2	2284,5	13892,5	7537,2	3772,6	3479,0
Panki	15736,2	12823,3	498,9	1640,1	10454,2	5749,6	3090,7	2912,9
Popów	17686,1	13784,8	171,4	2067,9	11393,1	6245,4	3135,5	3901,4
Przystajń	16264,9	15059,7	585,5	2401,0	11838,3	6658,2	3108,9	1205,2
Wręczyca Wielka	46534,8	41895,3	2337,6	6229,1	32738,1	17376,1	9371,9	4639,5
Powiat myszkowski								
Gmina miejska:								
Myszków	90245,1	74255,9	2470,1	14646,0	56389,9	30742,3	16768,1	15989,2
Gminy miejsko-wiejskie:								
Koziegłowy	55462,7	34906,9	2754,8	6459,3	25516,6	13788,1	7536,5	20555,8
Żarki	33758,1	24453,3	1216,5	4630,1	18409,5	10297,3	5099,5	9304,8
Gminy wiejskie:								
Niegowa	21615,5	17918,8	819,8	3153,5	13730,3	7378,0	2809,3	3696,7
Poraj	38598,1	26489,8	1339,8	3828,3	20709,0	11224,7	6119,1	12108,3

TABL. 2 (77). **WYDATKI BUDŻETÓW GMIN WEDŁUG RODZAJÓW W 2014 R. (cd.)**

EXPENDITURE OF GMINAS BUDGETS BY TYPE IN 2014 (cont.)

WYSZCZEGÓLNIENIE *SPECIFICATION* gmina miejska *urban gmina* gmina miejsko-wiejska *urban-rural gmina* gmina wiejska *rural gmina*	Ogółem *Grand total*	Wydatki bieżące *Current expenditure*						Wydatki majątkowe *Property expenditure*
		razem *total*	w tym *of which*					
			dotacje *grants*	świadczenia na rzecz osób fizycznych *benefits for natural persons*	wydatki bieżące jednostek budżetowych *current expenditure of budgetary units*			
					razem *total*	w tym *of which*		
						wynagrodzenia *wages and salaries*	zakup materiałów i usług *purchase of materials and services*	
	w tys. zł *in thous. zl*							
PODREGION *(SUBREGION)* GLIWICKI								
Powiat gliwicki								
Gminy miejskie:								
Knurów	110163,7	89241,8	6547,8	9904,1	68316,6	38453,5	19296,3	20921,9
Pyskowice	53948,3	48711,8	2948,3	5274,9	39049,6	19329,2	13114,2	5236,5
Gminy miejsko-wiejskie:								
Sośnicowice	33315,3	21796,4	647,1	2268,1	18758,1	9338,5	6684,9	11518,9
Toszek	30063,4	25070,7	1294,1	2787,7	20464,1	10076,3	7348,5	4992,7
Gminy wiejskie:								
Gierałtowice	43301,4	37310,9	1713,4	2754,4	30424,2	16937,4	8707,5	5990,5
Pilchowice	33848,7	24247,8	1183,0	2652,1	19880,5	10449,6	6012,0	9601,0
Rudziniec	34027,9	27243,3	2195,1	3428,9	21522,3	11707,5	6081,2	6784,6
Wielowieś	17798,8	16658,7	985,1	1896,2	13077,8	6684,0	4031,8	1140,1
PODREGION *(SUBREGION)* RYBNICKI								
Powiat raciborski								
Gmina miejska:								
Racibórz	165081,2	133832,5	13194,0	16564,5	103020,4	49676,0	37292,7	31248,8
Gminy miejsko-wiejskie:								
Krzanowice	18296,0	13615,8	899,0	1435,3	10859,3	5984,4	2980,1	4680,2
Kuźnia Raciborska	29533,5	27304,4	3900,3	3547,1	19682,6	10415,1	6127,8	2229,1
Gminy wiejskie:								
Kornowac	15239,3	11709,9	573,9	1195,5	9874,6	5694,5	2444,5	3529,4
Krzyżanowice	36179,1	26376,3	859,9	2556,7	22911,0	12026,7	7122,4	9802,8
Nędza	19768,7	16459,5	650,7	2510,9	13262,5	7499,3	3660,0	3309,2
Pietrowice Wielkie	27825,1	18209,5	551,2	1484,4	15726,5	7351,7	5998,7	9615,6
Rudnik	19205,9	14164,4	2865,9	1243,3	9877,0	5319,1	2705,2	5041,6
Powiat rybnicki								
Gmina miejsko-wiejska:								
Czerwionka-Leszczyny	123279,8	104363,6	8684,7	12586,1	78922,6	41395,7	25239,3	18916,2
Gminy wiejskie:								
Gaszowice	23670,4	22731,6	2913,8	2897,7	16759,4	9506,5	4693,8	938,8
Jejkowice	12816,2	9650,9	445,0	1109,1	8086,0	5065,2	1646,0	3165,3
Lyski	25651,4	23186,3	1008,7	2335,9	19572,0	11589,5	4631,5	2465,1
Świerklany	37105,0	30720,4	2129,4	2812,5	25690,9	13006,8	8788,8	6384,6

TABL. 2 (77). **WYDATKI BUDŻETÓW GMIN WEDŁUG RODZAJÓW W 2014 R. (cd.)**

EXPENDITURE OF GMINAS BUDGETS BY TYPE IN 2014 (cont.)

WYSZCZEGÓLNIENIE *SPECIFICATION* gmina miejska *urban gmina* gmina miejsko-wiejska *urban-rural gmina* gmina wiejska *rural gmina*	Ogółem *Grand total*	Wydatki bieżące *Current expenditure*						Wydatki majątkowe *Property expenditure*
		razem *total*	w tym *of which*					
			dotacje *grants*	świadczenia na rzecz osób fizycznych *benefits for natural persons*	wydatki bieżące jednostek budżetowych *current expenditure of budgetary units*			
					razem *total*	w tym *of which*		
						wynagrodzenia *wages and salaries*	zakup materiałów i usług *purchase of materials and services*	
	w tys. zł *in thous. zl*							
PODREGION *(SUBREGION)* RYBNICKI (dok.) *(cont.)*								
Powiat wodzisławski								
Gminy miejskie:								
Pszów	38695,2	30372,4	2390,1	3422,0	23412,5	13713,3	5955,9	8322,7
Radlin	66042,1	47615,3	2741,2	4705,8	38162,3	22776,9	9018,2	18426,8
Rydułtowy	58588,3	53932,4	3455,5	7333,7	40783,0	23995,8	10144,9	4655,9
Wodzisław Śląski	138350,4	112114,0	6715,3	13065,3	90331,2	48762,6	28101,5	26236,4
Gminy wiejskie:								
Godów	39007,0	28925,2	1712,3	3113,9	23052,5	13900,1	5057,9	10081,8
Gorzyce	56939,1	47677,9	3536,7	5673,8	37382,1	20874,8	10720,6	9261,2
Lubomia	30867,9	19529,4	1598,7	2116,9	15659,1	8529,4	4127,1	11338,4
Marklowice	22662,6	17797,8	352,2	1497,9	15510,2	9056,0	3854,2	4864,8
Mszana	27211,5	22163,7	1489,5	2021,8	18006,7	9848,2	5439,0	5047,8
PODREGION *(SUBREGION)* SOSNOWIECKI								
Powiat będziński								
Gminy miejskie:								
Będzin	178791,4	169577,1	10304,3	21068,9	116624,2	54535,0	42291,1	9214,3
Czeladź	91761,6	88907,8	3230,6	14089,5	63817,4	31771,9	23234,0	2853,8
Sławków	32169,0	23154,5	1437,8	2560,8	17605,0	9653,5	5438,4	9014,5
Wojkowice	31153,9	23400,8	1148,0	2460,2	17462,8	7845,9	7157,7	7753,2
Gmina miejsko-wiejska:								
Siewierz	41735,7	32506,3	2485,6	3709,9	24047,4	13750,3	6214,8	9229,5
Gminy wiejskie:								
Bobrowniki	34779,0	27012,5	2551,6	2609,7	18708,0	10063,4	5758,9	7766,4
Mierzęcice	42307,8	18911,2	1403,2	1981,4	13750,8	8033,5	3529,2	23396,6
Psary	37245,8	26830,6	2308,0	2641,7	18834,6	11253,3	4511,0	10415,2
Powiat zawierciański								
Gminy miejskie:								
Poręba	20008,4	19854,2	1133,3	2376,7	15976,9	8567,2	5141,2	154,1
Zawiercie	158855,0	126769,9	14834,0	21523,1	89131,2	49108,7	18553,7	32085,2
Gminy miejsko-wiejskie:								
Łazy	46059,1	39363,9	4366,7	5179,9	28654,7	14340,1	10079,8	6695,2
Ogrodzieniec	25276,1	21065,6	2282,2	2707,6	15907,1	8939,7	4100,9	4210,5
Pilica	31539,6	21018,0	1497,1	2526,5	16720,9	8983,2	4704,1	10521,6
Szczekociny	24633,5	21619,3	2177,0	3840,6	15234,0	9130,8	3443,5	3014,2

TABL. 2 (77). **WYDATKI BUDŻETÓW GMIN WEDŁUG RODZAJÓW W 2014 R. (dok.)**
EXPENDITURE OF GMINAS BUDGETS BY TYPE IN 2014 (cont.)

WYSZCZEGÓLNIENIE *SPECIFICATION* gmina miejska *urban gmina* gmina miejsko-wiejska *urban-rural gmina* gmina wiejska *rural gmina*	Ogółem *Grand total*	Wydatki bieżące *Current expenditure*						Wydatki majątkowe *Property expenditure*
		razem *total*	w tym *of which*					
			dotacje *grants*	świadczenia na rzecz osób fizycznych *benefits for natural persons*	wydatki bieżące jednostek budżetowych *current expenditure of budgetary units*			
					razem *total*	w tym *of which*		
						wynagrodzenia *wages and salaries*	zakup materiałów i usług *purchase of materials and services*	
	w tys. zł *in thous. zl*							
PODREGION *(SUBREGION)* SOSNOWIECKI (dok.) *(cont.)*								
Powiat zawierciański (dok.) *(cont.)*								
Gminy wiejskie:								
Irządze	9560,6	7989,4	84,4	1304,0	6427,6	3514,4	1710,9	1571,2
Kroczyce	21487,8	16403,4	1437,8	2251,9	12573,5	5856,4	4857,4	5084,4
Włodowice	15123,3	12446,7	314,5	2050,1	10017,7	5927,2	2458,9	2676,6
Żarnowiec	14765,0	11490,4	815,9	1687,4	8966,6	4516,0	2712,5	3274,5
PODREGION *(SUBREGION)* TYSKI								
Powiat bieruńsko-lędziński								
Gminy miejskie:								
Bieruń	73985,3	62424,6	3566,6	4428,4	53565,6	23742,0	22365,3	11560,6
Imielin	31045,4	23705,5	995,0	1923,5	19696,8	9241,7	8044,9	7340,0
Lędziny	51330,4	40249,5	3740,2	3513,9	32375,3	17892,7	9434,6	11081,0
Gminy wiejskie:								
Bojszowy	27754,2	24632,7	523,5	1697,5	22003,3	10942,0	8304,9	3121,5
Chełm Śląski	29028,7	21030,9	736,1	1880,3	16688,0	8071,9	6347,9	7997,8
Powiat mikołowski								
Gminy miejskie:								
Łaziska Górne	80841,5	74112,9	7874,1	7331,8	58588,9	31043,2	16791,7	6728,6
Mikołów	160632,2	148732,8	16039,9	11207,7	119737,9	59107,4	43126,6	11899,4
Orzesze	53372,2	48059,5	5319,1	4779,1	37679,5	21836,2	9961,7	5312,7
Gminy wiejskie:								
Ornontowice	25342,2	21062,0	1577,4	1753,8	17532,5	9093,1	5534,6	4280,2
Wyry	28250,4	21772,7	2295,9	1777,4	17300,4	8992,8	5818,5	6477,7
Powiat pszczyński								
Gmina miejsko-wiejska:								
Pszczyna	151583,7	135844,8	5810,2	16408,0	112167,4	62401,0	32583,8	15739,0
Gminy wiejskie:								
Goczałkowice-Zdrój	29465,0	26030,5	1497,2	2206,1	22081,8	9685,2	9420,6	3434,5
Kobiór	13777,4	13244,7	694,5	1459,4	11029,9	6094,6	3246,7	532,7
Miedźna	50073,6	44400,2	2358,6	4887,6	36839,9	21761,0	8428,0	5673,4
Pawłowice	69548,7	51185,1	4922,4	4696,0	39584,4	22869,4	8955,5	18363,7
Suszec	44755,9	34187,6	2404,3	2830,8	28457,5	15381,9	8605,7	10568,4

TABL. 3 (78). **WYDATKI BUDŻETÓW GMIN WEDŁUG DZIAŁÓW W 2014 R.**
EXPENDITURE OF GMINAS BUDGETS BY DIVISION IN 2014

Lp. *No.*	WYSZCZEGÓLNIENIE *SPECIFICATION* gmina miejska *urban gmina* gmina miejsko-wiejska *urban-rural gmina* gmina wiejska *rural gmina*	Ogółem *Total*	W tym rolnictwo i łowiectwo *agriculture and hunting*	transport i łączność *transport and communications*	gospodarka mieszkaniowa *housing economy*	administracja publiczna *public administration*
		w tys. zł				
1	**O G Ó Ł E M** ..... ***T O T A L***	**6390966,0**	**204364,1**	**583144,5**	**217697,3**	**685127,3**
	PODREGION *(SUBREGION)* BIELSKI					
	Powiat bielski					
	Gmina miejska:					
2	Szczyrk	20235,9	0,1	3068,9	324,8	3318,6
	Gminy miejsko-wiejskie:					
3	Czechowice-Dziedzice	132440,8	108,2	11477,8	5003,9	11263,5
4	Wilamowice	48199,8	1914,8	5401,7	1489,7	6931,0
	Gminy wiejskie:					
5	Bestwina	34036,0	6179,0	2313,9	181,9	3570,5
6	Buczkowice	33954,1	4447,3	783,6	123,8	5260,1
7	Jasienica	70636,5	220,6	5134,2	11830,4	5748,9
8	Jaworze	29997,4	3106,1	1960,8	708,2	3447,9
9	Kozy	41588,4	2576,9	4167,6	1299,0	4085,0
10	Porąbka	43914,2	1265,8	3143,9	2474,5	4929,3
11	Wilkowice	39131,3	1320,6	2514,5	1368,7	3709,3
	Powiat cieszyński					
	Gminy miejskie:					
12	Cieszyn	138576,8	101,0	9904,1	1189,3	10710,7
13	Ustroń	63328,8	93,8	6900,9	2743,7	8001,8
14	Wisła	44606,7	7,8	3571,7	1874,7	7125,2
	Gminy miejsko-wiejskie:					
15	Skoczów	77264,9	4207,8	7660,7	340,8	7225,4
16	Strumień	39985,1	265,0	2567,6	1483,7	5354,4
	Gminy wiejskie:					
17	Brenna	31614,3	2840,1	692,4	231,3	2985,1
18	Chybie	36808,3	1027,8	577,4	535,9	2592,0
19	Dębowiec	16525,8	342,1	1715,5	86,8	3050,3
20	Goleszów	28759,7	842,5	924,1	1548,0	4040,3
21	Hażlach	29413,3	132,7	2707,2	97,9	3538,6
22	Istebna	35801,7	265,1	5131,7	165,5	3389,8
23	Zebrzydowice	34978,6	2048,1	3355,2	183,2	3610,5

Of which						
oświata i wychowanie *education*	ochrona zdrowia *health care*	pomoc społeczna i pozostałe zadania w zakresie polityki społecznej *social assistance and other tasks in sphere of social policy*	gospodarka komunalna i ochrona środowiska *municipal economy and environmental protection*	kultura i ochrona dziedzictwa narodowego *culture and national heritage*	kultura fizyczna *physical education*	Lp. *No.*
in thous. zl						
2378466,7	**48202,3**	**801600,0**	**679168,5**	**268907,5**	**189409,4**	1
6297,2	321,1	2775,8	2013,4	983,3	68,4	2
53056,0	978,2	17393,0	9932,8	5305,9	9890,7	3
20496,1	200,6	5405,2	1770,0	1803,0	936,3	4
13965,1	154,8	2794,7	1325,8	2019,0	215,3	5
14836,2	186,6	3308,1	1303,2	767,8	1421,2	6
30249,2	402,8	6686,6	4048,5	2364,0	873,5	7
10926,9	159,8	2163,7	2189,8	796,4	1743,0	8
17151,8	251,5	4474,8	2137,5	1511,1	2336,0	9
18292,9	349,2	5513,0	2028,6	1446,1	431,0	10
15264,1	251,0	3947,7	2936,6	3872,9	1152,9	11
43956,4	1065,2	21907,9	28150,3	5949,2	5121,8	12
22320,6	826,7	7449,7	9643,0	2567,2	517,4	13
11992,3	669,6	4827,2	6882,6	1648,5	3450,7	14
32649,0	730,4	11160,6	4194,7	1552,6	2659,9	15
16536,0	404,3	5339,2	4009,1	1403,8	1227,3	16
15841,7	251,9	4559,0	1552,7	1221,0	94,5	17
13110,9	189,3	3326,8	13155,3	771,5	236,1	18
7251,1	90,3	2138,1	815,0	356,5	144,4	19
13897,3	169,9	4042,3	1236,3	660,6	256,5	20
14620,9	155,0	3485,2	2433,8	759,9	801,0	21
15401,0	241,6	6145,5	2094,3	1025,0	80,0	22
15658,5	255,3	4861,2	1688,3	1211,2	596,7	23

TABL. 3 (78). **WYDATKI BUDŻETÓW GMIN WEDŁUG DZIAŁÓW W 2014 R. (cd.)**

EXPENDITURE OF GMINAS BUDGETS BY DIVISION IN 2014 (cont.)

Lp. *No.*	WYSZCZEGÓLNIENIE *SPECIFICATION* gmina miejska *urban gmina* gmina miejsko-wiejska *urban-rural gmina* gmina wiejska *rural gmina*	Ogółem *Total*	W tym rolnictwo i łowiectwo *agriculture and hunting*	transport i łączność *transport and communications*	gospodarka mieszkaniowa *housing economy*	administracja publiczna *public administration*
		w tys. zł				
	PODREGION *(SUBREGION)* BIELSKI (dok.) *(cont.)*					
	Powiat żywiecki					
	Gmina miejska:					
1	Żywiec	115442,4	27,8	12831,0	1916,1	12592,4
	Gminy wiejskie:					
2	Czernichów	27985,2	2,8	1857,8	3811,8	3553,5
3	Gilowice	17058,6	133,1	659,8	272,3	2038,8
4	Jeleśnia	41892,9	26,5	3200,0	271,5	3664,8
5	Koszarawa	10993,6	2,7	2359,1	0,0	1080,1
6	Lipowa	29453,6	78,5	1203,6	42,0	3951,4
7	Łękawica	15426,0	2088,9	1057,1	271,3	1786,7
8	Łodygowice	46445,8	425,8	5278,4	375,6	2872,7
9	Milówka	33506,3	627,9	2515,0	119,4	2585,8
10	Radziechowy-Wieprz	34971,3	261,5	1862,3	391,3	2752,2
11	Rajcza	29307,0	19,0	1589,6	218,1	3640,3
12	Ślemień	11939,1	22,3	295,9	148,7	1415,5
13	Świnna	25290,5	3233,8	2095,8	17,5	2404,9
14	Ujsoły	19080,4	0,3	1015,1	240,3	1461,3
15	Węgierska Górka	42826,3	995,4	2772,2	122,2	3807,1
	PODREGION *(SUBREGION)* BYTOMSKI					
	Powiat lubliniecki					
	Gmina miejska:					
16	Lubliniec	74430,0	94,4	8795,9	7174,9	6884,7
	Gmina miejsko-wiejska:					
17	Woźniki	31063,7	1373,9	2701,1	372,9	3532,3
	Gminy wiejskie:					
18	Boronów	13059,1	1103,1	1909,1	1393,7	2011,1
19	Ciasna	30997,0	4761,0	5413,7	2331,0	2731,2
20	Herby	23122,5	1346,9	2068,8	2176,6	3063,2
21	Kochanowice	20526,3	1224,8	1075,4	430,3	2591,1
22	Koszęcin	33215,9	1282,0	2581,4	533,7	2726,9
23	Pawonków	18816,1	445,6	2566,0	137,6	2167,4
	Powiat tarnogórski					
	Gminy miejskie:					
24	Kalety	26234,4	22,4	1775,3	544,8	4971,2
25	Miasteczko Śląskie	26761,6	3,6	2217,6	1700,6	3829,5
26	Radzionków	57540,1	20,2	7061,5	857,9	7000,2
27	Tarnowskie Góry	193795,9	108,4	14573,9	5849,3	19927,3
	Gminy wiejskie:					
28	Krupski Młyn	16501,1	0,2	535,6	1840,4	3376,5
29	Ożarowice	62902,7	25924,8	11492,5	556,7	2338,4
30	Świerklaniec	33800,5	115,6	3140,1	171,5	3691,3
31	Tworóg	24980,0	536,9	2250,3	593,1	3633,7
32	Zbrosławice	44847,4	1223,6	5107,4	754,4	4657,7

Of which						
oświata i wychowanie *education*	ochrona zdrowia *health care*	pomoc społeczna i pozostałe zadania w zakresie polityki społecznej *social assistance and other tasks in sphere of social policy*	gospodarka komunalna i ochrona środowiska *municipal economy and environmental protection*	kultura i ochrona dziedzictwa narodowego *culture and national heritage*	kultura fizyczna *physical education*	Lp. *No.*
in thous. zl						
39098,5	1183,1	13987,9	11834,0	16187,8	1643,9	1
9293,4	202,2	2368,8	3935,8	559,6	1473,6	2
7698,9	111,8	2408,0	2310,3	515,0	125,6	3
18726,2	239,3	5438,9	5253,2	731,4	307,6	4
4775,7	24,6	968,1	1044,4	226,0	44,0	5
13622,2	109,5	3849,1	4865,6	309,8	30,0	6
5112,5	110,0	2134,9	1072,8	915,5	139,2	7
18105,9	242,3	5209,7	6963,6	5305,1	186,3	8
14803,5	194,7	4836,6	3637,4	1941,7	121,4	9
17510,7	173,0	5268,5	4561,5	519,0	153,4	10
13769,6	217,3	4105,2	3528,0	656,7	298,2	11
4903,5	87,1	1967,3	940,2	522,4	9,4	12
11318,1	148,6	3397,8	875,8	444,7	16,6	13
5701,7	109,3	2492,3	3925,6	1310,6	1511,3	14
19051,5	310,9	7223,9	3714,4	1320,0	820,9	15
28055,8	855,1	11581,5	5800,2	2604,1	588,6	16
11054,5	783,0	3517,2	4159,0	1317,8	371,1	17
3917,7	44,9	1067,3	425,6	423,6	180,0	18
8860,2	114,7	2539,0	2566,2	529,0	183,0	19
6927,9	117,1	3185,2	1791,5	393,7	912,7	20
8661,6	111,9	2424,7	1156,6	607,2	185,5	21
14000,5	184,8	3908,1	2523,9	738,1	3971,5	22
8141,2	93,0	2605,2	1126,8	549,9	202,9	23
7145,1	160,2	3340,4	4293,1	689,4	1461,8	24
10036,1	347,2	3152,6	2581,6	1475,5	337,9	25
17193,7	749,4	5020,4	3515,7	7479,4	3134,1	26
63352,9	1478,2	28998,9	40825,5	6759,3	2338,0	27
4827,2	34,3	1446,5	1338,4	1033,3	930,5	28
10747,7	202,9	1444,3	1337,2	3906,9	211,7	29
13922,6	187,2	3205,4	3311,5	1396,5	2294,7	30
9819,6	228,5	4005,9	1235,5	1092,8	243,4	31
19755,9	340,5	6927,9	3005,3	861,7	367,8	32

TABL. 3 (78). **WYDATKI BUDŻETÓW GMIN WEDŁUG DZIAŁÓW W 2014 R. (cd.)**

EXPENDITURE OF GMINAS BUDGETS BY DIVISION IN 2014 (cont.)

Lp. *No.*	WYSZCZEGÓLNIENIE *SPECIFICATION* gmina miejska *urban gmina* gmina miejsko-wiejska *urban-rural gmina* gmina wiejska *rural gmina*	Ogółem *Total*	W tym rolnictwo i łowiectwo *agriculture and hunting*	transport i łączność *transport and communications*	gospodarka mieszkaniowa *housing economy*	administracja publiczna *public administration*
		w tys. zł				
	PODREGION *(SUBREGION)* CZĘSTOCHOWSKI					
	Powiat częstochowski					
	Gminy miejsko-wiejskie:					
1	Blachownia	31637,6	5,9	2724,0	2742,4	3496,8
2	Koniecpol	27023,5	385,2	2164,0	88,1	3141,2
	Gminy wiejskie:					
3	Dąbrowa Zielona	15166,4	2309,6	1970,5	17,7	1699,1
4	Janów	17369,7	459,4	788,2	68,8	2159,6
5	Kamienica Polska	17201,2	13,0	775,7	76,9	2905,4
6	Kłomnice	48196,0	2556,7	4740,0	212,6	3703,5
7	Konopiska	37455,1	8666,0	4008,2	449,9	2695,7
8	Kruszyna	19161,8	2780,8	1977,0	64,5	1813,1
9	Lelów	21191,1	1305,2	4076,8	188,4	1968,8
10	Mstów	28907,9	1250,4	4872,0	184,3	2413,0
11	Mykanów	45304,4	4778,7	3234,7	338,1	3924,3
12	Olsztyn	25340,9	2673,4	3875,7	272,5	2490,5
13	Poczesna	50368,5	61,2	5525,8	990,2	3832,4
14	Przyrów	10932,9	1078,5	921,4	48,2	1631,9
15	Rędziny	28529,0	46,7	3389,2	232,9	2523,9
16	Starcza	11589,0	2648,2	1624,1	21,9	1352,9
	Powiat kłobucki					
	Gminy miejsko-wiejskie:					
17	Kłobuck	61327,7	1307,8	3031,6	1026,9	5402,9
18	Krzepice	25453,3	451,9	2767,3	69,1	2343,2
	Gminy wiejskie:					
19	Lipie	19322,2	322,1	942,0	122,8	2889,0
20	Miedźno	20076,6	1121,9	2243,7	26,1	2560,2
21	Opatów	20974,6	3090,5	789,6	34,3	2264,0
22	Panki	15736,2	840,9	2009,1	83,4	1868,3
23	Popów	17686,1	2176,7	860,8	1287,8	2056,9
24	Przystajń	16264,9	243,6	745,6	12,0	1565,9
25	Wręczyca Wielka	46534,8	1661,5	2457,3	740,8	4725,0
	Powiat myszkowski					
	Gmina miejska:					
26	Myszków	90245,1	64,8	5799,3	2264,6	11009,2
	Gminy miejsko-wiejskie:					
27	Koziegłowy	55462,7	4484,0	5195,7	222,4	4589,2
28	Żarki	33758,1	69,3	4235,7	281,0	4060,5
	Gminy wiejskie:					
29	Niegowa	21615,5	1842,7	1197,0	36,1	3653,1
30	Poraj	38598,1	146,6	1192,0	745,7	3864,7

Of which						
oświata i wychowanie *education*	ochrona zdrowia *health care*	pomoc społeczna i pozostałe zadania w zakresie polityki społecznej *social assistance and other tasks in sphere of social policy*	gospodarka komunalna i ochrona środowiska *municipal economy and environmental protection*	kultura i ochrona dziedzictwa narodowego *culture and national heritage*	kultura fizyczna *physical education*	Lp. *No.*
in thous. zl						
10018,0	212,7	6196,9	3684,0	736,2	507,9	1
12545,6	167,7	4877,3	1914,7	421,0	65,1	2
4306,1	230,8	2482,6	1120,5	456,3	62,7	3
6641,1	166,8	2953,7	1481,8	1080,9	156,2	4
5705,6	131,8	1819,1	2861,1	590,6	216,0	5
18495,7	180,2	5799,9	5841,6	981,0	784,1	6
12422,5	180,3	4469,2	1545,2	1425,1	446,1	7
6862,5	88,5	2285,0	1083,1	253,1	236,4	8
5369,1	77,8	2902,3	941,7	804,6	1953,8	9
11722,1	178,2	3709,0	1506,9	437,9	902,7	10
20652,9	186,5	5716,6	2525,2	668,0	201,8	11
8419,9	180,7	2493,3	1345,5	1165,1	1160,0	12
13130,2	399,6	4614,5	18783,1	773,7	273,1	13
3789,5	60,7	1499,5	1169,7	317,9	42,0	14
11532,9	175,9	3573,0	4265,7	714,8	445,4	15
3294,8	66,5	923,0	510,6	88,0	122,5	16
25906,8	347,6	8900,1	9496,3	1341,3	1789,7	17
10857,3	180,3	3401,2	3417,2	1040,1	126,2	18
8784,3	137,2	2353,6	1029,1	1005,5	45,7	19
8283,4	117,7	2383,4	1557,0	572,0	485,8	20
10446,4	70,9	2406,9	1030,2	245,8	81,8	21
6689,5	106,8	1771,4	452,5	435,3	180,3	22
7436,3	108,7	2232,3	549,6	277,4	60,0	23
8039,8	117,6	2447,6	919,5	540,8	323,8	24
19776,3	220,5	7082,2	4062,9	2370,1	669,9	25
32338,1	621,6	18328,1	12920,1	1707,6	2429,2	26
19015,7	231,6	6865,5	4351,2	6424,1	282,7	27
9977,8	169,4	5542,6	1646,2	3300,9	1555,0	28
8276,5	84,0	2948,9	736,0	596,3	587,8	29
14254,7	182,4	4357,5	8247,2	896,3	1247,8	30

TABL. 3 (78). **WYDATKI BUDŻETÓW GMIN WEDŁUG DZIAŁÓW W 2014 R. (cd.)**
EXPENDITURE OF GMINAS BUDGETS BY DIVISION IN 2014 (cont.)

Lp. *No.*	WYSZCZEGÓLNIENIE *SPECIFICATION* gmina miejska *urban gmina* gmina miejsko-wiejska *urban-rural gmina* gmina wiejska *rural gmina*	Ogółem *Total*	W tym rolnictwo i łowiectwo *agriculture and hunting*	transport i łączność *transport and communications*	gospodarka mieszkaniowa *housing economy*	administracja publiczna *public administration*
		w tys. zł				
	PODREGION *(SUBREGION)* GLIWICKI					
	Powiat gliwicki					
	Gminy miejskie:					
1	Knurów	110163,7	13,2	11953,7	3674,0	11643,5
2	Pyskowice	53948,3	36,6	5763,1	7297,7	6071,9
	Gminy miejsko-wiejskie:					
3	Sośnicowice	33315,3	421,4	5045,9	6667,7	3576,6
4	Toszek	30063,4	392,4	1612,0	1137,6	5252,8
	Gminy wiejskie:					
5	Gierałtowice	43301,4	154,4	5192,4	867,5	7826,1
6	Pilchowice	33848,7	216,8	2592,1	100,3	4347,0
7	Rudziniec	34027,9	397,8	1975,7	1058,0	4286,0
8	Wielowieś	17798,8	520,2	2748,3	239,4	2232,1
	PODREGION *(SUBREGION)* RYBNICKI					
	Powiat raciborski					
	Gmina miejska:					
9	Racibórz	165081,2	295,2	15873,8	6061,5	16239,5
	Gminy miejsko-wiejskie:					
10	Krzanowice	18296,0	341,3	1974,3	179,9	1859,4
11	Kuźnia Raciborska	29533,5	82,1	1535,1	673,4	3957,7
	Gminy wiejskie:					
12	Kornowac	15239,3	932,7	963,6	17,1	1729,7
13	Krzyżanowice	36179,1	491,1	3608,8	285,0	6118,4
14	Nędza	19768,7	159,9	1037,2	496,1	3129,6
15	Pietrowice Wielkie	27825,1	9339,7	1372,4	641,2	2880,4
16	Rudnik	19205,9	2720,8	1373,1	34,2	1691,7
	Powiat rybnicki					
	Gmina miejsko-wiejska:					
17	Czerwionka-Leszczyny	123279,8	401,5	11102,1	3842,5	10189,8
	Gminy wiejskie:					
18	Gaszowice	23670,4	231,7	1499,2	94,8	2997,5
19	Jejkowice	12816,2	1412,1	478,6	300,0	1862,2
20	Lyski	25651,4	2705,2	832,4	629,7	4273,3
21	Świerklany	37105,0	1996,8	5402,3	51,4	4723,0

Of which						
oświata i wychowanie *education*	ochrona zdrowia *health care*	pomoc społeczna i pozostałe zadania w zakresie polityki społecznej *social assistance and other tasks in sphere of social policy*	gospodarka komunalna i ochrona środowiska *municipal economy and environmental protection*	kultura i ochrona dziedzictwa narodowego *culture and national heritage*	kultura fizyczna *physical education*	Lp. *No.*
in thous. zl						
39999,8	703,8	13549,9	11761,8	4346,4	7150,5	1
17465,7	415,1	7814,9	3967,2	1952,5	871,8	2
10442,5	234,8	2475,1	1803,5	722,5	967,0	3
10724,6	300,0	3874,6	3090,2	1746,2	569,3	4
19745,0	577,2	2513,6	3297,0	1308,7	594,9	5
12698,8	218,2	4310,5	5211,8	2315,7	512,0	6
15600,3	270,3	3656,9	2988,4	1024,6	536,6	7
7545,0	168,6	2127,5	809,0	698,8	185,7	8
57533,3	2328,2	25669,9	18835,6	5516,9	9984,0	9
8857,0	141,3	1684,0	1731,1	428,7	170,1	10
11648,9	251,7	4669,0	2126,5	1959,6	1215,0	11
7766,0	71,0	1366,9	781,8	724,9	308,8	12
15449,6	196,5	2872,8	3646,9	1447,9	431,8	13
7621,2	181,5	2806,4	2740,2	378,5	317,1	14
8457,2	87,8	1713,8	1201,2	617,9	464,6	15
9707,2	73,7	1482,9	533,9	458,8	213,0	16
45593,8	905,4	16367,2	10333,0	15874,3	4430,2	17
10387,9	201,2	3082,6	3583,7	531,1	231,2	18
6431,9	45,6	1206,9	459,7	183,9	135,4	19
11301,2	570,8	2214,8	830,8	667,0	666,1	20
15737,6	217,9	2690,3	3562,2	1517,3	428,3	21

TABL. 3 (78). **WYDATKI BUDŻETÓW GMIN WEDŁUG DZIAŁÓW W 2014 R. (cd.)**
EXPENDITURE OF GMINAS BUDGETS BY DIVISION IN 2014 (cont.)

Lp. *No.*	WYSZCZEGÓLNIENIE *SPECIFICATION* gmina miejska *urban gmina* gmina miejsko-wiejska *urban-rural gmina* gmina wiejska *rural gmina*	Ogółem *Total*	W tym: rolnictwo i łowiectwo *agriculture and hunting*	transport i łączność *transport and communications*	gospodarka mieszkaniowa *housing economy*	administracja publiczna *public administration*
		w tys. zł				
	PODREGION *(SUBREGION)* RYBNICKI (dok.) *(cont.)*					
	Powiat wodzisławski					
	Gminy miejskie:					
1	Pszów	38695,2	45,3	3057,6	4686,7	5397,0
2	Radlin	66042,1	2,8	4059,8	877,6	5736,7
3	Rydułtowy	58588,3	5,0	4583,4	1487,2	7176,3
4	Wodzisław Śląski	138350,4	56,7	8913,4	3388,7	19095,2
	Gminy wiejskie:					
5	Godów	39007,0	1871,4	2838,9	1050,8	4045,3
6	Gorzyce	56939,1	3344,3	3163,9	1560,0	6745,7
7	Lubomia	30867,9	2030,9	5224,1	688,2	3854,4
8	Marklowice	22662,6	713,9	3096,5	72,2	3467,5
9	Mszana	27211,5	92,0	4994,4	82,0	3678,8
	PODREGION *(SUBREGION)* SOSNOWIECKI					
	Powiat będziński					
	Gminy miejskie:					
10	Będzin	178791,4	19,4	25536,6	19403,9	13111,2
11	Czeladź	91761,6	12,5	7240,7	7724,1	10653,0
12	Sławków	32169,0	1,9	2735,8	889,2	3805,5
13	Wojkowice	31153,9	8,2	2430,6	751,2	3467,1
	Gmina miejsko-wiejska:					
14	Siewierz	41735,7	104,6	6402,7	826,3	4761,8
	Gminy wiejskie:					
15	Bobrowniki	34779,0	2703,7	5987,0	474,3	4012,1
16	Mierzęcice	42307,8	22731,5	1423,9	42,5	2323,8
17	Psary	37245,8	53,0	6291,1	253,2	4600,8
	Powiat zawierciański					
	Gminy miejskie:					
18	Poręba	20008,4	39,3	637,7	1229,8	2984,8
19	Zawiercie	158855,0	72,4	12646,7	4795,2	13864,5
	Gminy miejsko-wiejskie:					
20	Łazy	46059,1	1038,0	2302,9	1600,6	5571,7
21	Ogrodzieniec	25276,1	89,6	1360,8	756,8	3376,3
22	Pilica	31539,6	589,2	4293,3	275,4	3124,9
23	Szczekociny	24633,5	965,6	1299,1	150,8	3762,1

Of which						
oświata i wychowanie *education*	ochrona zdrowia *health care*	pomoc społeczna i pozostałe zadania w zakresie polityki społecznej *social assistance and other tasks in sphere of social policy*	gospodarka komunalna i ochrona środowiska *municipal economy and environmental protection*	kultura i ochrona dziedzictwa narodowego *culture and national heritage*	kultura fizyczna *physical education*	Lp. *No.*
in thous. zl						
13816,8	358,6	4462,2	4237,9	1071,9	663,6	1
29960,2	488,3	6489,0	7636,0	2017,8	4985,2	2
20309,9	687,4	9879,9	5434,7	2154,8	723,9	3
46648,8	1691,6	18071,4	27456,3	5337,5	3399,6	4
18677,3	248,4	3352,8	2368,6	1577,5	608,9	5
26583,4	326,7	6197,1	3088,8	1910,2	1800,7	6
8383,4	136,5	2509,1	4639,3	1235,1	323,1	7
9859,9	153,8	1574,7	2164,1	380,7	533,7	8
10169,1	92,4	2475,5	1752,6	1218,2	1922,5	9
54395,7	1352,1	29064,2	15777,0	7106,8	4576,9	10
26654,2	590,7	22216,9	7868,6	2491,9	1938,6	11
7773,2	143,6	3799,6	9894,2	1228,3	109,9	12
6553,1	115,2	3360,1	9868,2	935,0	121,9	13
14793,9	155,3	3713,0	2624,1	1820,2	4231,7	14
10983,9	197,2	3381,8	3321,2	2041,8	162,4	15
9919,8	81,5	2532,7	1120,8	890,3	47,2	16
12518,1	153,4	3188,2	5346,9	2416,4	379,8	17
6894,1	129,6	3257,5	1782,0	671,8	203,7	18
46487,6	1122,2	30768,2	29816,1	4386,4	6928,2	19
15056,7	229,6	6977,4	2488,2	1762,5	3439,8	20
9634,2	179,7	2760,3	3896,6	1674,4	80,6	21
10374,7	123,0	2690,9	3571,8	2949,6	193,9	22
8941,3	208,3	4091,8	1114,4	1412,0	191,6	23

TABL. 3 (78). **WYDATKI BUDŻETÓW GMIN WEDŁUG DZIAŁÓW W 2014 R. (dok.)**
EXPENDITURE OF GMINAS BUDGETS BY DIVISION IN 2014 (cont.)

Lp. *No.*	WYSZCZEGÓLNIENIE *SPECIFICATION* gmina miejska *urban gmina* gmina miejsko-wiejska *urban-rural gmina* gmina wiejska *rural gmina*	Ogółem *Total*	W tym rolnictwo i łowiectwo *agriculture and hunting*	transport i łączność *transport and communications*	gospodarka mieszkaniowa *housing economy*	administracja publiczna *public administration*
		w tys. zł				
	PODREGION *(SUBREGION)* SOSNOWIECKI (dok.) *(cont.)*					
	Powiat zawierciański (dok.) *(cont.)*					
	Gminy wiejskie:					
1	Irządze	9560,6	429,9	1599,6	34,0	1396,1
2	Kroczyce	21487,8	207,7	4831,7	453,4	2326,9
3	Włodowice	15123,3	1598,0	728,8	199,0	2062,7
4	Żarnowiec	14765,0	949,6	2494,2	142,9	1789,0
	PODREGION *(SUBREGION)* TYSKI					
	Powiat bieruńsko-lędziński					
	Gminy miejskie:					
5	Bieruń	73985,3	209,2	6919,0	3656,8	9575,8
6	Imielin	31045,4	13,6	2672,7	537,7	4023,0
7	Lędziny	51330,4	63,3	8598,1	1248,9	5311,3
	Gminy wiejskie:					
8	Bojszowy	27754,2	492,4	3483,4	615,8	3608,7
9	Chełm Śląski	29028,7	3263,6	5741,3	278,7	2934,0
	Powiat mikołowski					
	Gminy miejskie:					
10	Łaziska Górne	80841,5	21,0	7498,7	3642,9	8657,4
11	Mikołów	160632,2	281,4	13301,3	18275,0	15491,3
12	Orzesze	53372,2	94,0	4038,1	944,1	5992,3
	Gminy wiejskie:					
13	Ornontowice	25342,2	950,1	1717,0	1066,4	3837,3
14	Wyry	28250,4	424,0	2852,2	751,2	3720,5
	Powiat pszczyński					
	Gmina miejsko-wiejska:					
15	Pszczyna	151583,7	510,2	9592,9	7996,6	12257,5
	Gminy wiejskie:					
16	Goczałkowice-Zdrój	29465,0	2671,3	1973,5	922,9	2450,4
17	Kobiór	13777,4	42,4	672,8	616,5	2549,8
18	Miedźna	50073,6	1175,2	3722,7	858,7	4146,8
19	Pawłowice	69548,7	1098,7	7919,4	3765,1	5883,6
20	Suszec	44755,9	324,4	6662,1	401,1	4373,9

Of which						
oświata i wychowanie *education*	ochrona zdrowia *health care*	pomoc społeczna i pozostałe zadania w zakresie polityki społecznej *social assistance and other tasks in sphere of social policy*	gospodarka komunalna i ochrona środowiska *municipal economy and environmental protection*	kultura i ochrona dziedzictwa narodowego *culture and national heritage*	kultura fizyczna *physical education*	Lp. *No.*
in thous. zl						
3481,2	35,7	1932,9	185,9	78,3	1,2	1
6831,1	157,6	2265,3	1110,9	1259,0	94,0	2
5869,7	96,5	2314,5	794,5	356,4	34,8	3
5388,5	65,0	1500,7	800,6	763,5	39,0	4
21752,0	709,7	5738,3	11923,9	2451,0	6688,1	5
13296,6	279,1	2340,0	5500,4	1045,4	451,0	6
17856,0	435,3	5343,5	6309,5	1166,4	3545,4	7
11184,2	212,2	3654,6	2486,8	569,6	283,6	8
8771,5	198,4	1841,4	2778,3	758,8	1379,0	9
27812,8	754,5	9360,2	9083,9	3995,3	5977,2	10
52843,4	1003,9	18543,9	21174,9	4817,0	8522,9	11
25568,1	409,0	6054,3	4348,2	1370,3	262,9	12
8516,1	125,5	1721,6	2516,3	879,7	917,2	13
11180,5	291,4	2086,6	1809,2	969,0	2587,1	14
72842,5	1437,2	19518,2	10472,7	3901,2	5499,8	15
9415,5	143,8	2410,6	1077,1	792,0	2996,4	16
5775,5	130,6	1723,7	1273,2	559,0	129,9	17
26614,0	375,0	5596,5	1596,6	1623,2	2626,0	18
27933,6	530,1	4926,8	2503,0	11646,7	1634,8	19
20755,6	503,2	2692,6	4865,7	1804,6	1295,6	20

TABL. 4 (79). **DOCHODY I WYDATKI BUDŻETÓW GMIN NA 1 MIESZKAŃCA W 2014 R.**
REVENUE AND EXPENDITURE OF GMINAS BUDGETS PER CAPITA IN 2014

WYSZCZEGÓLNIENIE *SPECIFICATION* gmina miejska *urban gmina* gmina miejsko-wiejska *urban-rural gmina* gmina wiejska *rural gmina*	Dochody *Revenue*		Wydatki *Expenditure*		
	ogółem *total*	w tym własne *of which own revenue*	ogółem *total*	w tym *of which*	
				bieżące *current expenditure*	inwestycyjne[a] *investment expenditure*[a]
	w zł *in zl*				
O G Ó Ł E M ..... ***T O T A L***	**3183**	**1842**	**3202**	**2597**	**597**
PODREGION *(SUBREGION)* BIELSKI					
Powiat bielski					
Gmina miejska:					
Szczyrk	3758	2401	3514	3030	484
Gminy miejsko-wiejskie:					
Czechowice-Dziedzice	3032	2103	2953	2620	241
Wilamowice	2891	1338	2875	2378	497
Gminy wiejskie:					
Bestwina	2608	1523	3029	2279	749
Buczkowice	3041	1406	3060	2398	662
Jasienica	2970	1804	3065	2476	589
Jaworze	4090	1973	4291	2702	1588
Kozy	3056	1645	3301	2665	636
Porąbka	2865	1628	2848	2529	319
Wilkowice	2762	1583	2967	2299	668
Powiat cieszyński					
Gminy miejskie:					
Cieszyn	3606	2314	3868	3115	751
Ustroń	3987	2679	3957	3283	674
Wisła	3855	2462	3955	2998	957
Gminy miejsko-wiejskie:					
Skoczów	2755	1661	2890	2360	528
Strumień	3397	1675	3107	2591	515
Gminy wiejskie:					
Brenna	2806	1438	2867	2521	346
Chybie	3726	1555	3854	2532	1322
Dębowiec	3003	1731	2882	2405	477
Goleszów	2478	1468	2223	2078	144
Hażlach	2695	1413	2767	2318	449
Istebna	3139	1153	3006	2540	466
Zebrzydowice	2988	1478	2652	2326	326
Powiat żywiecki					
Gmina miejska:					
Żywiec	3459	2432	3611	2887	716

[a] Łącznie z dotacjami na finansowanie zadań inwestycyjnych samorządowych zakładów budżetowych.
[a] *Including grants for financing investment tasks of government budgetary establishments*.

TABL. 4 (79). **DOCHODY I WYDATKI BUDŻETÓW GMIN NA 1 MIESZKAŃCA W 2014 R. (cd.)**
REVENUE AND EXPENDITURE OF GMINAS BUDGETS PER CAPITA IN 2014 (cont.)

WYSZCZEGÓLNIENIE *SPECIFICATION* gmina miejska *urban gmina* gmina miejsko-wiejska *urban-rural gmina* gmina wiejska *rural gmina*	Dochody *Revenue*		Wydatki *Expenditure*		
	ogółem *total*	w tym własne *of which own revenue*	ogółem *total*	w tym *of which* bieżące *current expenditure*	w tym *of which* inwestycyjne[a] *investment expenditure*[a]
	w zł *in zl*				
PODREGION *(SUBREGION)* BIELSKI (dok.) *(cont.)*					
Powiat żywiecki (dok.) *(cont.)*					
Gminy wiejskie:					
Czernichów	3609	2135	4119	2741	1378
Gilowice	2884	1383	2776	2361	416
Jeleśnia	3130	1154	3119	2581	538
Koszarawa	4758	968	4511	4309	202
Lipowa	2912	1112	2848	2746	102
Łękawica	3465	1548	3458	2563	895
Łodygowice	3062	1398	3340	2374	966
Milówka	3229	1163	3318	2626	692
Radziechowy-Wieprz	2751	875	2678	2397	282
Rajcza	3363	1095	3237	2936	301
Ślemień	3409	1368	3406	3171	236
Świnna	3157	1131	3113	2733	380
Ujsoły	3488	1274	4141	2888	1252
Węgierska Górka	2992	1347	2828	2420	408
PODREGION *(SUBREGION)* BYTOMSKI					
Powiat lubliniecki					
Gmina miejska:					
Lubliniec	3109	2022	3070	2342	728
Gmina miejsko-wiejska:					
Woźniki	3148	1465	3202	2564	638
Gminy wiejskie:					
Boronów	3890	1965	3910	2827	1083
Ciasna	3866	1649	4032	2818	1214
Herby	3314	2051	3359	2792	567
Kochanowice	3142	1211	2996	2692	304
Koszęcin	2834	1171	2806	2282	525
Pawonków	2830	933	2861	2468	393
Powiat tarnogórski					
Gminy miejskie:					
Kalety	2931	1586	3053	2299	755
Miasteczko Śląskie	3536	2611	3594	2962	632
Radzionków	3320	1976	3378	2293	1069
Tarnowskie Góry	3484	2135	3178	2600	577
Gminy wiejskie:					
Krupski Młyn	5112	3450	5025	4398	627
Ożarowice	8068	2696	11169	2845	8323
Świerklaniec	2952	1818	2897	2517	380
Tworóg	3124	1477	3099	2682	418
Zbrosławice	2961	1784	2859	2572	287

a Łącznie z dotacjami na finansowanie zadań inwestycyjnych samorządowych zakładów budżetowych.

a *Including grants for financing investment tasks of government budgetary establishments*.

TABL. 4 (79). **DOCHODY I WYDATKI BUDŻETÓW GMIN NA 1 MIESZKAŃCA W 2014 R. (cd.)**
REVENUE AND EXPENDITURE OF GMINAS BUDGETS PER CAPITA IN 2014 (cont.)

WYSZCZEGÓLNIENIE *SPECIFICATION* gmina miejska *urban gmina* gmina miejsko-wiejska *urban-rural gmina* gmina wiejska *rural gmina*	Dochody *Revenue*		Wydatki *Expenditure*		
	ogółem *total*	w tym własne *of which own revenue*	ogółem *total*	w tym *of which*	
				bieżące *current expenditure*	inwestycyjne[a] *investment expenditure*[a]
	w zł *in zl*				
PODREGION *(SUBREGION)* CZĘSTOCHOWSKI					
Powiat częstochowski					
Gminy miejsko-wiejskie:					
Blachownia	2396	1277	2395	2109	286
Koniecpol	2674	1095	2744	2675	69
Gminy wiejskie:					
Dąbrowa Zielona	3992	1646	3793	3000	794
Janów	2766	1074	2894	2517	335
Kamienica Polska	3090	2128	3050	2566	485
Kłomnice	2998	1339	3506	2654	852
Konopiska	3428	1346	3499	2293	1206
Kruszyna	3547	1616	3907	2716	1190
Lelów	4216	1437	4282	2711	1571
Mstów	2790	1471	2692	2165	527
Mykanów	2854	1102	3056	2435	621
Olsztyn	3552	1841	3476	2476	1000
Poczesna	3179	1803	3933	2554	1379
Przyrów	2888	1315	2812	2203	609
Rędziny	2617	1557	2828	2275	553
Starcza	3233	1660	4079	2632	1447
Powiat kłobucki					
Gminy miejsko-wiejskie:					
Kłobuck	2734	1682	2966	2521	446
Krzepice	2801	1402	2762	2229	533
Gminy wiejskie:					
Lipie	2751	1243	2999	2643	356
Miedźno	2639	871	2636	2157	479
Opatów	2700	886	3061	2553	508
Panki	2995	1401	3099	2525	574
Popów	2833	1204	2950	2299	651
Przystajń	3274	1115	2732	2530	202
Wręczyca Wielka	2664	1173	2637	2374	263
Powiat myszkowski					
Gmina miejska:					
Myszków	2748	1411	2769	2278	491
Gminy miejsko-wiejskie:					
Koziegłowy	3450	1323	3853	2425	1428
Żarki	4029	1328	4036	2923	1112
Gminy wiejskie:					
Niegowa	3539	976	3783	3136	647
Poraj	2828	1496	3519	2415	1104

a Łącznie z dotacjami na finansowanie zadań inwestycyjnych samorządowych zakładów budżetowych.
a *Including grants for financing investment tasks of government budgetary establishments*.

TABL. 4 (79). **DOCHODY I WYDATKI BUDŻETÓW GMIN NA 1 MIESZKAŃCA W 2014 R. (cd.)**
REVENUE AND EXPENDITURE OF GMINAS BUDGETS PER CAPITA IN 2014 (cont.)

WYSZCZEGÓLNIENIE *SPECIFICATION* gmina miejska *urban gmina* gmina miejsko-wiejska *urban-rural gmina* gmina wiejska *rural gmina*	Dochody *Revenue*		Wydatki *Expenditure*		
	ogółem *total*	w tym własne *of which own revenue*	ogółem *total*	w tym *of which*	
				bieżące *current expenditure*	inwestycyjne[a] *investment expenditure*[a]
	w zł *in zl*				
PODREGION *(SUBREGION)* GLIWICKI					
Powiat gliwicki					
Gminy miejskie:					
Knurów	3983	3112	2821	2285	470
Pyskowice	2914	1876	2900	2618	281
Gminy miejsko-wiejskie:					
Sośnicowice	3677	1745	3839	2512	1327
Toszek	3195	1615	3166	2640	526
Gminy wiejskie:					
Gierałtowice	3836	2645	3744	3226	392
Pilchowice	3042	1765	2961	2121	736
Rudziniec	3168	1719	3210	2570	640
Wielowieś	3012	1128	3008	2815	193
PODREGION *(SUBREGION)* RYBNICKI					
Powiat raciborski					
Gmina miejska:					
Racibórz	3031	2090	2957	2398	547
Gminy miejsko-wiejskie:					
Krzanowice	2944	1157	3116	2319	797
Kuźnia Raciborska	2598	1285	2465	2279	174
Gminy wiejskie:					
Kornowac	2894	1303	3024	2323	700
Krzyżanowice	3141	1504	3182	2320	833
Nędza	2621	1170	2694	2243	428
Pietrowice Wielkie	3308	1773	4034	2640	1394
Rudnik	3434	1310	3718	2742	976
Powiat rybnicki					
Gmina miejsko-wiejska:					
Czerwionka-Leszczyny	3003	1689	2933	2483	450
Gminy wiejskie:					
Gaszowice	2691	1363	2539	2438	101
Jejkowice	2947	1493	3187	2400	787
Lyski	2632	1519	2673	2416	257
Świerklany	3206	2042	3080	2550	530

a Łącznie z dotacjami na finansowanie zadań inwestycyjnych samorządowych zakładów budżetowych.
a *Including grants for financing investment tasks of government budgetary establishments*.

TABL. 4 (79). **DOCHODY I WYDATKI BUDŻETÓW GMIN NA 1 MIESZKAŃCA W 2014 R. (cd.)**

REVENUE AND EXPENDITURE OF GMINAS BUDGETS PER CAPITA IN 2014 (cont.)

WYSZCZEGÓLNIENIE *SPECIFICATION* gmina miejska *urban gmina* gmina miejsko-wiejska *urban-rural gmina* gmina wiejska *rural gmina*	Dochody *Revenue*		Wydatki *Expenditure*		
	ogółem *total*	w tym własne *of which own revenue*	ogółem *total*	w tym *of which*	
				bieżące *current expenditure*	inwestycyjne[a] *investment expenditure*[a]
	w zł *in zl*				
PODREGION *(SUBREGION)* RYBNICKI (dok.) *(cont.)*					
Powiat wodzisławski					
Gminy miejskie:					
Pszów	2786	1692	2713	2129	584
Radlin	2974	2012	3681	2654	1027
Rydułtowy	2723	1795	2683	2470	213
Wodzisław Śląski	2879	1801	2842	2303	539
Gminy wiejskie:					
Godów	2605	1489	2901	2151	750
Gorzyce	2691	1461	2744	2298	446
Lubomia	3841	2659	3866	2446	1420
Marklowice	4341	2913	4160	3267	893
Mszana	3967	2726	3642	2966	676
PODREGION *(SUBREGION)* SOSNOWIECKI					
Powiat będziński					
Gminy miejskie:					
Będzin	3093	2269	3067	2909	155
Czeladź	2976	2070	2797	2710	87
Sławków	4368	2484	4512	3248	1264
Wojkowice	3143	2120	3428	2575	853
Gmina miejsko-wiejska:					
Siewierz	3294	2169	3403	2651	753
Gminy wiejskie:					
Bobrowniki	3001	1872	2915	2264	651
Mierzęcice	5241	1724	5579	2494	3085
Psary	2993	1926	3149	2269	881
Powiat zawierciański					
Gminy miejskie:					
Poręba	2405	1584	2276	2258	18
Zawiercie	3023	1829	3108	2480	628
Gminy miejsko-wiejskie:					
Łazy	3325	2170	2864	2448	416
Ogrodzieniec	2489	1412	2703	2253	450
Pilica	3137	1408	3571	2380	1191
Szczekociny	2822	1283	3068	2693	375

[a] Łącznie z dotacjami na finansowanie zadań inwestycyjnych samorządowych zakładów budżetowych.

[a] *Including grants for financing investment tasks of government budgetary establishments.*

TABL. 4 (79). **DOCHODY I WYDATKI BUDŻETÓW GMIN NA 1 MIESZKAŃCA W 2014 R. (dok.)**
REVENUE AND EXPENDITURE OF GMINAS BUDGETS PER CAPITA IN 2014 (cont.)

WYSZCZEGÓLNIENIE *SPECIFICATION* gmina miejska *urban gmina* gmina miejsko-wiejska *urban-rural gmina* gmina wiejska *rural gmina*	Dochody *Revenue*		Wydatki *Expenditure*		
	ogółem *total*	w tym własne *of which own revenue*	ogółem *total*	w tym *of which*	
				bieżące *current expenditure*	inwestycyjne[a] *investment expenditure*[a]
	w zł *in zl*				
PODREGION *(SUBREGION)* SOSNOWIECKI (dok.) *(cont.)*					
Powiat zawierciański (dok.) *(cont.)*					
Gminy wiejskie:					
Irządze	3592	959	3465	2896	569
Kroczyce	3513	981	3394	2591	803
Włodowice	3055	1270	2849	2344	504
Żarnowiec	3376	1296	3098	2411	687
PODREGION *(SUBREGION)* TYSKI					
Powiat bieruńsko-lędziński					
Gminy miejskie:					
Bieruń	3817	2739	3761	3173	562
Imielin	3597	2685	3577	2731	824
Lędziny	3137	2128	3069	2407	631
Gminy wiejskie:					
Bojszowy	3330	1861	3715	3297	388
Chełm Śląski	4189	2966	4700	3405	1224
Powiat mikołowski					
Gminy miejskie:					
Łaziska Górne	3800	2939	3595	3296	299
Mikołów	3884	2940	4030	3732	299
Orzesze	2655	1821	2654	2390	264
Gminy wiejskie:					
Ornontowice	4127	3039	4262	3542	720
Wyry	3470	2199	3699	2851	820
Powiat pszczyński					
Gmina miejsko-wiejska:					
Pszczyna	3036	1954	2942	2637	305
Gminy wiejskie:					
Goczałkowice-Zdrój	4552	3246	4459	3939	520
Kobiór	3101	2031	2821	2712	109
Miedźna	3063	1514	3121	2767	354
Pawłowice	3646	2279	3848	2832	1016
Suszec	3660	2182	3750	2865	831

a Łącznie z dotacjami na finansowanie zadań inwestycyjnych samorządowych zakładów budżetowych.
a *Including grants for financing investment tasks of government budgetary establishments*.

TABL. 5 (80). **DOCHODY BUDŻETÓW POWIATÓW I MIAST NA PRAWACH POWIATU WEDŁUG RODZAJÓW**
REVENUE OF POWIATS BUDGETS AND CITIES WITH POWIAT STATUS BUDGETS BY TYPE

Lp. *No.*	WYSZCZEGÓLNIENIE *SPECIFICATION*	Ogółem *Grand total*	W tym			
			dochody własne *own revenue*			
			razem *total*	w tym *of which*		
				udział w podatku dochodowym od osób prawnych *share in corporate income tax*	udział w podatku dochodowym od osób fizycznych *share in personal income tax*	dochody z majątku *revenue from property*
		w tys. zł				
1	**O G Ó Ł E M** ..... ***T O T A L***	**13869557,7**	**7754713,9**	**179635,0**	**3227187,2**	**684585,0**
2	powiaty ..... *powiats*	1663032,7	613094,3	9867,2	386968,8	18254,3
3	miasta na prawach powiatu *cities with powiat status*	12206525,0	7141619,6	169767,9	2840218,4	666330,7
	Podregion *(Subregion)* bielski					
	Powiaty: *Powiats:*					
4	bielski	116091,7	47113,4	1218,9	33453,6	1142,3
5	cieszyński	151536,2	55465,0	992,5	33384,0	2125,5
6	żywiecki	137442,5	41682,4	738,0	23740,6	1433,9
	Miasto na prawach powiatu: *City with powiat status:*					
7	Bielsko-Biała	803659,0	485817,9	15861,8	204877,0	22248,6
	Podregion *(Subregion)* bytomski					
	Powiaty: *Powiats:*					
8	lubliniecki	84113,0	29637,9	365,0	11702,1	517,4
9	tarnogórski	138468,0	47390,2	924,9	29451,9	2190,3
	Miasta na prawach powiatu: *Cities with powiat status:*					
10	Bytom	696522,6	386399,4	4739,6	146595,0	64717,2
11	Piekary Śląskie	200101,3	119136,1	1242,5	54511,3	12237,5
	Podregion *(Subregion)* częstochowski					
	Powiaty: *Powiats:*					
12	częstochowski	86832,8	36005,5	380,9	20106,9	1672,7
13	kłobucki	61210,0	17425,8	194,9	12347,0	60,2
14	myszkowski	61043,8	16675,7	216,6	11535,7	682,0
	Miasto na prawach powiatu: *City with powiat status:*					
15	Częstochowa	1054651,4	557961,8	10622,9	222158,9	55159,1
	Podregion *(Subregion)* gliwicki					
16	Powiat gliwicki	78111,0	34420,3	355,9	23461,9	826,4
	Miasta na prawach powiatu: *Cities with powiat status:*					
17	Gliwice	1313075,8	646353,6	21251,5	228206,8	133086,2
18	Zabrze	822203,2	482892,5	4506,7	167723,4	35945,7

W 2014 R.

IN 2014

Of which					
dotacje celowe z budżetu państwa *targeted grants from the state budget*			subwencja ogólna z budżetu państwa *general subvention from the state budget*		
	w tym *of which*				
razem *total*	na zadania z zakresu administracji rządowej *for government administration tasks*	na zadania własne *for own tasks*	razem *total*	w tym część oświatowa *of which educational part*	Lp. *No.*
in thous. zl					
1546381,8	**999786,8**	**543516,9**	**3224566,8**	**2905985,0**	1
266985,3	160594,7	105770,0	587005,8	519882,4	2
1279396,4	839192,1	437746,9	2637561,0	2386102,6	3
12185,7	3429,0	8756,7	21286,6	17897,0	4
25293,2	15513,9	9779,3	60522,6	56786,0	5
19772,9	13098,9	6650,5	68501,0	60155,5	6
75545,9	55236,7	20238,0	196922,6	188374,4	7
16664,3	7947,3	8692,2	33175,4	29347,6	8
23022,0	16452,4	6427,2	62406,6	61490,6	9
115119,1	63754,2	51019,7	178200,3	147474,4	10
27885,6	20327,2	7554,5	45255,2	39883,6	11
17617,1	6025,9	11583,2	23061,8	10526,6	12
13223,1	8336,4	4883,4	19782,1	14819,6	13
11793,2	8499,7	3293,5	19902,4	15711,3	14
131471,6	96159,7	35241,3	284107,1	265892,8	15
8629,5	1894,9	6734,6	22852,6	19588,3	16
151347,0	60197,9	90924,1	246624,8	177172,7	17
96286,1	56860,8	39394,6	174462,6	156747,7	18

TABL. 5 (80). **DOCHODY BUDŻETÓW POWIATÓW I MIAST NA PRAWACH POWIATU WEDŁUG RODZAJÓW**
REVENUE OF POWIATS BUDGETS AND CITIES WITH POWIAT STATUS BUDGETS BY TYPE

Lp. *No.*	WYSZCZEGÓLNIENIE *SPECIFICATION*	Ogółem *Grand total*	W tym			
			dochody własne *own revenue*			
			razem *total*	w tym *of which*		
				udział w podatku dochodowym od osób prawnych *share in corporate income tax*	udział w podatku dochodowym od osób fizycznych *share in personal income tax*	dochody z majątku *revenue from property*
		w tys. zł				
	Podregion *(Subregion)* katowicki					
	Miasta na prawach powiatu: *Cities with powiat status:*					
1	Chorzów	484650,0	254516,1	6683,5	106300,1	10455,4
2	Katowice	1615551,1	1073139,5	54204,4	421542,9	95568,1
3	Mysłowice	284561,7	179754,3	3964,6	88593,3	8052,2
4	Ruda Śląska	582339,4	383661,1	4027,6	149253,9	54640,5
5	Siemianowice Śląskie	256991,7	160919,8	2588,1	67598,5	25726,1
6	Świętochłowice	189921,9	95356,6	1221,1	44249,4	9797,5
	Podregion *(Subregion)* rybnicki					
	Powiaty: *Powiats:*					
7	raciborski	111776,3	31762,8	840,3	16814,6	1091,1
8	rybnicki	42949,5	23579,5	225,8	16484,2	180,3
9	wodzisławski	136265,1	54927,0	335,1	34278,7	2288,1
	Miasta na prawach powiatu: *Cities with powiat status:*					
10	Jastrzębie-Zdrój	332911,1	156438,6	1748,8	96320,1	11832,8
11	Rybnik	669198,9	423124,2	6510,0	149164,5	45388,5
12	Żory	230117,1	136763,3	2543,6	64896,8	11716,1
	Podregion *(Subregion)* sosnowiecki					
	Powiaty: *Powiats:*					
13	będziński	108586,6	48618,7	814,4	34085,7	389,9
14	zawierciański	119986,6	36238,1	705,9	20803,0	200,3
	Miasta na prawach powiatu: *Cities with powiat status:*					
15	Dąbrowa Górnicza	833145,7	482129,7	8568,0	135222,8	20898,9
16	Jaworzno	404763,1	255286,3	3375,1	106404,9	16634,4
17	Sosnowiec	774704,6	474468,3	6128,4	223323,8	22380,4
	Podregion *(Subregion)* tyski					
	Powiaty: *Powiats:*					
18	bieruńsko-lędziński	54776,1	21935,0	411,6	14881,8	162,1
19	mikołowski	82766,4	34072,0	728,7	24954,2	639,5
20	pszczyński	91077,3	36144,8	417,9	25483,0	2652,1
	Miasto na prawach powiatu: *City with powiat status:*					
21	Tychy	657455,5	387500,4	9979,8	163275,2	9845,3

W 2014 R. (dok.)

IN 2014 (cont.)

Of which					
dotacje celowe z budżetu państwa *targeted grants from the state budget*			subwencja ogólna z budżetu państwa *general subvention from the state budget*		
razem *total*	w tym *of which*		razem *total*	w tym część oświatowa *of which educational part*	Lp. *No.*
	na zadania z zakresu administracji rządowej *for government administration tasks*	na zadania własne *for own tasks*			
in thous. zl					
66978,0	44961,3	21892,3	142073,8	126194,3	1
116310,4	79920,3	36345,8	285000,3	273055,9	2
36837,7	28499,9	8318,5	63807,0	58756,5	3
68091,4	46971,3	20813,1	117388,4	111516,9	4
38187,6	23535,4	14594,3	49775,4	45520,8	5
28855,1	20444,1	8404,0	44997,5	36221,7	6
19245,3	13963,5	4916,7	46193,3	41192,2	7
3110,2	550,0	2554,8	10557,6	8343,6	8
15706,0	13625,2	2040,7	56588,0	54972,0	9
36960,8	27326,5	9611,6	96588,3	92777,5	10
55454,3	44108,9	11210,8	154664,6	143109,2	11
23852,1	17063,7	6080,4	66227,1	59513,3	12
17588,8	14836,7	2752,1	32145,3	29633,2	13
24777,2	19363,1	5414,1	40943,6	34808,2	14
46867,5	34516,2	12270,0	115275,0	108702,9	15
38075,7	30308,1	7719,2	85436,0	80379,1	16
81518,0	57109,3	24254,6	166503,8	158268,1	17
10046,9	1318,6	8728,4	17499,4	15191,6	18
13236,0	7016,3	6211,8	25338,4	24385,8	19
15073,9	8722,9	6351,0	26249,0	25033,3	20
43752,4	31890,5	11860,1	124251,3	116540,9	21

TABL. 6 (81). **DOCHODY BUDŻETÓW POWIATÓW I MIAST NA PRAWACH POWIATU WEDŁUG DZIAŁÓW**
REVENUE OF POWIATS BUDGETS AND CITIES WITH POWIAT STATUS BUDGETS BY DIVISION

Lp. *No.*	WYSZCZEGÓLNIENIE *SPECIFICATION*	Ogółem *Total*	W tym transport i łączność *transport and communications*	gospodarka mieszkaniowa *housing economy*	administracja publiczna *public administration*
		w tys. zł			
1	**O G Ó Ł E M** ..... ***T O T A L***	**13869557,7**	**976337,5**	**972740,3**	**179701,5**
2	powiaty ..... *powiats*	1663032,7	163109,6	33568,9	47560,0
3	miasta na prawach powiatu *cities with powiat status*	12206525,0	813227,9	939171,4	132141,5
	Podregion *(Subregion)* bielski				
	Powiaty: *Powiats:*				
4	bielski	116091,7	38389,1	1503,5	1116,4
5	cieszyński	151536,2	6054,5	4222,3	711,1
6	żywiecki	137442,5	11042,7	2484,3	967,4
	Miasto na prawach powiatu: *City with powiat status:*				
7	Bielsko-Biała	803659,0	5456,1	16283,6	19652,2
	Podregion *(Subregion)* bytomski				
	Powiaty: *Powiats:*				
8	lubliniecki	84113,0	5003,2	491,3	2533,1
9	tarnogórski	138468,0	676,4	5119,1	3735,4
	Miasta na prawach powiatu: *Cities with powiat status:*				
10	Bytom	696522,6	15469,4	69566,5	4111,0
11	Piekary Śląskie	200101,3	406,4	6637,7	530,5
	Podregion *(Subregion)* częstochowski				
	Powiaty: *Powiats:*				
12	częstochowski	86832,8	14251,1	806,0	5404,5
13	kłobucki	61210,0	9409,8	707,1	473,7
14	myszkowski	61043,8	5614,4	660,5	5991,3
	Miasto na prawach powiatu: *City with powiat status:*				
15	Częstochowa	1054651,4	70297,4	96080,2	6922,0
	Podregion *(Subregion)* gliwicki				
16	Powiat gliwicki	78111,0	10726,6	1186,7	1254,9
	Miasta na prawach powiatu: *Cities with powiat status:*				
17	Gliwice	1313075,8	327282,9	139708,5	1709,8
18	Zabrze	822203,2	40639,7	106636,5	4872,3

W 2014 R.

IN 2014

Of which							Lp. *No.*
oświata i wychowanie *education*	ochrona zdrowia *health care*	pomoc społeczna i pozostałe zadania w zakresie polityki społecznej *social assistance and other tasks in sphere of social policy*	edukacyjna opieka wychowawcza *educational care*	gospodarka komunalna i ochrona środowiska *municipal economy and environmental protection*	kultura i ochrona dziedzictwa narodowego *culture and national heritage*	kultura fizyczna *physical education*	
in thous. zl							
312167,7	**156342,8**	**1112881,8**	**32750,6**	**335542,2**	**83758,0**	**63769,0**	1
27608,4	46873,0	187627,2	6903,9	12639,3	2056,8	837,8	2
284559,3	109469,8	925254,6	25846,7	322903,0	81701,2	62931,2	3
838,8	38,4	8240,8	860,4	652,8	82,7	691,0	4
2566,0	4463,5	22668,2	806,7	280,2	79,2	0,2	5
2643,0	5061,1	7145,2	1425,7	274,2	1441,9	1,4	6
30023,8	11329,6	50183,1	1537,8	11520,4	162,6	10809,0	7
737,2	2225,0	21383,8	260,5	182,0	–	–	8
2540,5	3933,3	16981,9	63,0	632,9	289,6	–	9
16737,1	10067,0	88406,8	2423,9	23970,0	157,1	3535,2	10
5712,7	2308,6	22433,9	486,0	3608,6	–	868,4	11
778,5	49,0	13707,6	157,5	888,4	–	–	12
264,8	2889,0	6635,4	13,2	152,4	8,1	7,5	13
1359,5	2675,1	5936,1	3,4	114,5	–	–	14
21437,7	15000,7	95755,5	2336,0	1645,6	45,4	410,5	15
1324,8	163,8	10458,7	15,0	951,8	–	–	16
15648,6	7777,0	55580,4	1346,1	8972,7	21,5	4133,7	17
11609,8	6029,9	75787,1	3011,1	70078,8	10471,5	1634,7	18

TABL. 6 (81). **DOCHODY BUDŻETÓW POWIATÓW I MIAST NA PRAWACH POWIATU WEDŁUG DZIAŁÓW**
REVENUE OF POWIATS BUDGETS AND CITIES WITH POWIAT STATUS BUDGETS BY DIVISION

Lp. *No.*	WYSZCZEGÓLNIENIE *SPECIFICATION*	Ogółem *Total*	W tym transport i łączność *transport and communications*	gospodarka mieszkaniowa *housing economy*	administracja publiczna *public administration*
		w tys. zł			
	Podregion *(Subregion)* katowicki				
	Miasta na prawach powiatu: *Cities with powiat status:*				
1	Chorzów	484650,0	15741,2	18497,6	2790,9
2	Katowice	1615551,1	3894,1	186472,7	15502,4
3	Mysłowice	284561,7	1576,7	13034,9	1399,0
4	Ruda Śląska	582339,4	8015,2	70853,7	1723,5
5	Siemianowice Śląskie	256991,7	330,0	30016,5	560,8
6	Świętochłowice	189921,9	3625,4	11157,7	1233,4
	Podregion *(Subregion)* rybnicki				
	Powiaty: *Powiats:*				
7	raciborski	111776,3	10113,4	1794,2	2788,0
8	rybnicki	42949,5	4347,1	1108,0	1747,9
9	wodzisławski	136265,1	3190,8	3040,3	4326,8
	Miasta na prawach powiatu: *Cities with powiat status:*				
10	Jastrzębie-Zdrój	332911,1	38280,3	21706,0	2944,5
11	Rybnik	669198,9	27749,8	48741,2	17474,4
12	Żory	230117,1	32,3	13075,9	2110,5
	Podregion *(Subregion)* sosnowiecki				
	Powiaty: *Powiats:*				
13	będziński	108586,6	4066,1	3314,6	3897,1
14	zawierciański	119986,6	9214,0	1410,4	3991,8
	Miasta na prawach powiatu: *Cities with powiat status:*				
15	Dąbrowa Górnicza	833145,7	111730,5	17700,9	38271,7
16	Jaworzno	404763,1	13847,1	30748,1	2195,9
17	Sosnowiec	774704,6	10165,2	27573,2	5780,0
	Podregion *(Subregion)* tyski				
	Powiaty: *Powiats:*				
18	bieruńsko-lędziński	54776,1	11905,0	717,2	1988,0
19	mikołowski	82766,4	6851,9	1327,9	3146,9
20	pszczyński	91077,3	12253,4	3675,6	3485,6
	Miasto na prawach powiatu: *City with powiat status:*				
21	Tychy	657455,5	118688,2	14680,0	2356,7

W 2014 R. (dok.)

IN 2014 (cont.)

Of which							
oświata i wychowanie *education*	ochrona zdrowia *health care*	pomoc społeczna i pozostałe zadania w zakresie polityki społecznej *social assistance and other tasks in sphere of social policy*	edukacyjna opieka wychowawcza *educational care*	gospodarka komunalna i ochrona środowiska *municipal economy and environmental protection*	kultura i ochrona dziedzictwa narodowego *culture and national heritage*	kultura fizyczna *physical education*	Lp. *No.*
in thous. zl							
11567,9	4374,4	53501,0	1001,4	1943,8	426,5	5694,6	1
36143,5	9914,4	84772,6	3320,3	12382,2	59011,6	10637,6	2
8109,6	3395,1	24564,3	1620,2	529,2	0,1	335,2	3
15394,7	5496,6	57202,6	1180,8	19308,2	54,0	1807,7	4
3789,3	2210,2	32516,9	642,3	5995,2	–	1590,1	5
3034,9	1704,6	25053,1	857,5	8243,2	4626,1	1831,9	6
926,4	2173,1	14795,4	230,6	975,3	103,2	–	7
351,9	4,7	4802,6	600,5	307,7	–	–	8
3998,5	3663,1	16144,6	116,2	952,4	0,0	0,3	9
9094,2	2780,4	27155,3	570,2	5514,4	330,6	2063,4	10
22743,9	5587,6	44101,6	867,3	12820,9	458,0	9696,9	11
8474,2	1292,3	18013,1	617,4	1050,2	–	685,8	12
1864,8	5595,5	10827,4	677,7	1281,2	–	3,0	13
1827,1	9504,1	12343,9	0,8	434,8	–	–	14
8244,3	4346,6	35999,5	996,7	104829,8	758,9	466,0	15
10953,3	2767,0	34441,1	503,8	6722,4	0,0	0,7	16
27127,0	8832,5	65156,2	1613,2	19081,3	5166,1	4379,4	17
1485,8	7,1	1178,9	0,3	3097,4	18,0	1,1	18
2197,3	2535,3	7911,8	591,0	967,8	–	–	19
1903,4	1892,0	6464,8	1081,3	493,1	34,1	133,3	20
18712,8	4255,3	34630,5	914,7	4686,0	11,2	2350,4	21

TABL. 7 (82). **WYDATKI BUDŻETÓW POWIATÓW I MIAST NA PRAWACH POWIATU WEDŁUG RODZAJÓW W 2014 R.**

EXPENDITURE OF POWIATS BUDGETS AND CITIES WITH POWIAT STATUS BUDGETS BY TYPE IN 2014

WYSZCZEGÓLNIENIE *SPECIFICATION*	Ogółem *Grand total*	Wydatki bieżące *Current expenditure*					Wydatki majątkowe *Property expenditure*	
		razem *total*	w tym *of which*				razem *total*	w tym inwestycyjne[a] *of which investment expenditure*[a]
			dotacje *grants*	świadczenia na rzecz osób fizycznych *benefits for natural persons*	wynagrodzenia *wages and salaries*	zakup materiałów i usług *purchase of materials and services*		
	w tys. zł *in thous. zl*							
O G Ó Ł E M ..... ***T O T A L***	**14565474,5**	**11070087,9**	**1005322,8**	**1034583,3**	**4364169,2**	**2680455,0**	**3495386,6**	**3209578,9**
powiaty ..... *powiats*	1662754,2	1409732,4	124592,0	65454,4	700405,9	274350,1	253021,8	252651,8
miasta na prawach powiatu ..... *cities with powiat status*	12902720,2	9660355,5	880730,8	969128,9	3663763,3	2406104,9	3242364,8	2956927,1
Podregion *(Subregion)* bielski								
Powiaty: *Powiats:*								
bielski	116106,5	70131,8	6939,6	3190,2	31376,0	19864,0	45974,8	45974,8
cieszyński	148468,5	137408,1	23058,7	5810,9	63927,0	22901,5	11060,5	11060,5
żywiecki	132415,2	115259,1	12983,5	4493,6	57498,9	18775,9	17156,1	17156,1
Miasto na prawach powiatu: *City with powiat status:*								
Bielsko-Biała	745780,3	645113,6	97496,1	54195,3	257314,7	138984,2	100666,7	98131,3
Podregion *(Subregion)* bytomski								
Powiaty: *Powiats:*								
lubliniecki	85192,6	76755,2	1531,3	2612,2	44995,1	13292,6	8437,4	8437,4
tarnogórski	134552,8	131157,2	17323,2	4714,6	65834,4	20864,3	3395,5	3395,5
Miasta na prawach powiatu: *Cities with powiat status:*								
Bytom	739894,8	636485,1	30033,4	86008,1	248045,0	155782,1	103409,7	102909,7
Piekary Śląskie	187044,5	168977,4	9336,9	20730,7	72055,7	35966,9	18067,1	14667,1
Podregion *(Subregion)* częstochowski								
Powiaty: *Powiats:*								
częstochowski	84598,1	66703,6	3292,3	2866,3	31837,8	19106,2	17894,5	17894,5
kłobucki	63488,5	53540,0	2774,3	3221,6	26172,6	9010,3	9948,5	9948,5
myszkowski	64535,8	50655,0	3608,7	2920,5	24666,6	11017,8	13880,8	13880,8
Miasto na prawach powiatu: *City with powiat status:*								
Częstochowa	1068292,8	905270,0	113708,4	89701,8	326313,6	245230,9	163022,7	157082,4
Podregion *(Subregion)* gliwicki								
Powiat gliwicki	74099,4	61834,9	7985,3	2804,0	28830,3	15035,8	12264,4	12264,4
Miasta na prawach powiatu: *Cities with powiat status:*								
Gliwice	1356440,3	719210,5	61781,4	56850,7	268740,1	213118,4	637229,7	627729,7
Zabrze	888127,3	631300,3	58088,9	79072,7	236550,6	136702,2	256827,0	209010,7

a Łącznie z dotacjami na finansowanie zadań inwestycyjnych samorządowych zakładów budżetowych.

a *Including grants for financing investment tasks of government budgetary establishments.*

TABL. 7 (82). **WYDATKI BUDŻETÓW POWIATÓW I MIAST NA PRAWACH POWIATU WEDŁUG RODZAJÓW W 2014 R. (dok.)**

EXPENDITURE OF POWIATS BUDGETS AND CITIES WITH POWIAT STATUS BUDGETS BY TYPE IN 2014 (cont.)

WYSZCZEGÓLNIENIE *SPECIFICATION*	Ogółem *Grand total*	Wydatki bieżące *Current expenditure*					Wydatki majątkowe *Property expenditure*	
		razem *total*	w tym *of which*				razem *total*	w tym inwestycyjne[a] *of which investment expenditure*[a]
			dotacje *grants*	świadczenia na rzecz osób fizycznych *benefits for natural persons*	wynagrodzenia *wages and salaries*	zakup materiałów i usług *purchase of materials and services*		
	w tys. zł *in thous. zl*							
Podregion *(Subregion)* katowicki								
Miasta na prawach powiatu: *Cities with powiat status:*								
Chorzów	493384,9	423748,8	49316,6	62974,0	165029,4	77238,0	69636,1	67136,1
Katowice	1852696,3	1268707,7	125719,4	104511,7	433508,2	341157,9	583988,6	566463,1
Mysłowice	286863,6	267550,3	21503,8	27125,2	109124,2	57707,9	19313,4	19313,4
Ruda Śląska	580903,3	522404,2	29563,2	55524,5	203791,7	136771,8	58499,2	46786,6
Siemianowice Śląskie	250676,1	236463,1	17567,4	36210,1	88829,0	53055,8	14213,1	10913,1
Świętochłowice	206307,3	159446,4	11798,4	23420,6	64740,7	28460,3	46860,9	44968,9
Podregion *(Subregion)* rybnicki								
Powiaty: *Powiats:*								
raciborski	110045,3	94696,4	9551,8	4496,6	48048,4	17032,5	15348,9	15178,9
rybnicki	41046,6	34450,7	2069,0	1956,2	15677,5	10664,3	6595,9	6595,9
wodzisławski	138919,7	123061,7	8453,0	5509,4	70332,3	17755,0	15858,0	15858,0
Miasta na prawach powiatu: *Cities with powiat status:*								
Jastrzębie-Zdrój	383559,1	311515,6	21880,1	32688,1	123630,2	79805,8	72043,5	72043,5
Rybnik	675899,4	526929,7	42799,8	43409,1	215855,7	140965,4	148969,8	148969,8
Żory	233658,6	205292,6	17271,4	16653,0	87474,6	50904,3	28366,0	27366,3
Podregion *(Subregion)* sosnowiecki								
Powiaty: *Powiats:*								
będziński	115867,6	101152,6	3621,6	7308,0	51797,4	15592,2	14715,1	14715,1
zawierciański	125508,7	101261,4	2677,0	5079,5	49984,8	21584,6	24247,4	24247,4
Miasta na prawach powiatu: *Cities with powiat status:*								
Dąbrowa Górnicza	1006971,7	485093,9	31825,0	38076,5	183192,4	131083,7	521877,8	447887,3
Jaworzno	393788,9	350397,4	32004,6	29547,0	139558,1	97955,8	43391,5	43391,5
Sosnowiec	767218,4	670930,2	51182,5	75681,2	269163,4	128598,5	96288,2	66575,2
Podregion *(Subregion)* tyski								
Powiaty: *Powiats:*								
bieruńsko-lędziński	54201,8	38743,6	4612,1	1177,5	17388,8	9380,4	15458,2	15258,2
mikołowski	82381,9	71514,2	5323,2	3612,1	36937,3	11038,0	10867,7	10867,7
pszczyński	91325,0	81406,9	8787,3	3681,2	35100,7	21434,7	9918,1	9918,1
Miasto na prawach powiatu: *City with powiat status:*								
Tychy	785212,4	525518,7	57853,4	36748,6	170846,3	156615,1	259693,7	185581,3

a Łącznie z dotacjami na finansowanie zadań inwestycyjnych samorządowych zakładów budżetowych.

a Including grants for financing investment tasks of government budgetary establishments.

TABL. 8 (83). **WYDATKI BUDŻETÓW POWIATÓW I MIAST NA PRAWACH POWIATU WEDŁUG DZIAŁÓW**
EXPENDITURE OF POWIATS BUDGETS AND CITIES WITH POWIAT STATUS BUDGETS BY DIVISION

Lp. *No.*	WYSZCZEGÓLNIENIE *SPECIFICATION*	Ogółem *Total*	W tym transport i łączność *transport and communications*	gospodarka mieszkaniowa *housing economy*	administracja publiczna *public administration*
		w tys. zł			
1	**O G Ó Ł E M** ..... ***T O T A L***	**14565474,5**	**2528459,6**	**774387,5**	**1001508,1**
2	powiaty ..... *powiats*	1662754,2	305091,3	13113,5	206925,4
3	miasta na prawach powiatu *cities with powiat status*	12902720,2	2223368,3	761274,1	794582,7
	Podregion *(Subregion)* bielski				
	Powiaty: *Powiats:*				
4	bielski	116106,5	55406,6	843,0	15308,1
5	cieszyński	148468,5	17503,5	1287,5	12335,0
6	żywiecki	132415,2	21401,1	880,2	12793,7
	Miasto na prawach powiatu: *City with powiat status:*				
7	Bielsko-Biała	745780,3	78693,9	10837,3	53102,2
	Podregion *(Subregion)* bytomski				
	Powiaty: *Powiats:*				
8	lubliniecki	85192,6	9735,4	142,4	7964,0
9	tarnogórski	134552,8	7234,4	3013,7	15046,1
	Miasta na prawach powiatu: *Cities with powiat status:*				
10	Bytom	739894,8	77707,3	76770,7	39558,6
11	Piekary Śląskie	187044,5	13852,8	1863,9	17415,3
	Podregion *(Subregion)* częstochowski				
	Powiaty: *Powiats:*				
12	częstochowski	84598,1	25868,0	553,7	15568,6
13	kłobucki	63488,5	16961,7	550,5	8392,8
14	myszkowski	64535,8	9000,9	186,4	14891,7
	Miasto na prawach powiatu: *City with powiat status:*				
15	Częstochowa	1068292,8	213695,0	74753,2	64441,6
	Podregion *(Subregion)* gliwicki				
16	Powiat gliwicki	74099,4	17692,9	508,5	13151,6
	Miasta na prawach powiatu: *Cities with powiat status:*				
17	Gliwice	1356440,3	490674,1	116744,1	59696,3
18	Zabrze	888127,3	81331,7	82633,7	54721,0

W 2014 R.

IN 2014

Of which						Lp. *No.*
oświata i wychowanie *education*	ochrona zdrowia *health care*	pomoc społeczna i pozostałe zadania w zakresie polityki społecznej *social assistance and other tasks in sphere of social policy*	edukacyjna opieka wychowawcza *educational care*	gospodarka komunalna i ochrona środowiska *municipal economy and environmental protection*	kultura i ochrona dziedzictwa narodowego *culture and national heritage*	
in thous. zl						
4182789,5	**309135,7**	**2004231,1**	**417867,4**	**1186783,7**	**569881,2**	1
484592,9	61396,3	304985,9	118978,7	6677,4	7449,6	2
3698196,5	247739,4	1699245,2	298888,7	1180106,3	562431,7	3
18541,2	819,9	14574,3	5444,0	283,1	412,4	4
45586,9	4731,5	33792,3	18813,2	35,8	2150,0	5
48216,2	5596,5	12845,3	19370,5	–	351,5	6
286502,3	20413,9	98718,5	21682,6	47418,3	23255,7	7
22439,9	2225,4	25618,3	9187,3	6,5	269,9	8
47097,6	6690,2	24244,2	17607,2	538,5	986,8	9
231295,5	18439,1	139505,2	23508,8	85409,1	10047,0	10
61997,6	6510,4	41488,6	4754,6	18615,4	5054,5	11
8663,9	224,3	20493,3	5082,1	8,0	125,9	12
16020,0	2923,4	9904,3	2983,8	3,0	145,7	13
17153,1	3776,3	10757,5	1146,7	13,8	96,0	14
354063,3	24649,7	164301,7	35519,8	53756,2	27558,9	15
19058,4	707,3	18220,9	2012,5	59,4	349,5	16
260576,9	16000,0	111076,7	15157,8	76692,9	25435,9	17
235413,1	11237,6	135955,9	22188,6	141208,1	41133,8	18

TABL. 8 (83). **WYDATKI BUDŻETÓW POWIATÓW I MIAST NA PRAWACH POWIATU WEDŁUG DZIAŁÓW**
EXPENDITURE OF POWIATS BUDGETS AND CITIES WITH POWIAT STATUS BUDGETS BY DIVISION

Lp. *No.*	WYSZCZEGÓLNIENIE *SPECIFICATION*	Ogółem *Total*	W tym transport i łączność *transport and communications*	gospodarka mieszkaniowa *housing economy*	administracja publiczna *public administration*
		w tys. zł			
	Podregion *(Subregion)* katowicki				
	Miasta na prawach powiatu: *Cities with powiat status:*				
1	Chorzów	493384,9	52653,6	15701,7	37285,1
2	Katowice	1852696,3	260174,3	142874,3	113148,9
3	Mysłowice	286863,6	27088,1	10348,5	26489,6
4	Ruda Śląska	580903,3	55070,3	54795,4	44398,6
5	Siemianowice Śląskie	250676,1	14732,0	24395,5	24469,5
6	Świętochłowice	206307,3	20599,3	3083,0	16132,7
	Podregion *(Subregion)* rybnicki				
	Powiaty: *Powiats:*				
7	raciborski	110045,3	14272,5	298,9	11902,3
8	rybnicki	41046,6	11444,3	181,9	7467,8
9	wodzisławski	138919,7	13339,0	2235,4	16631,9
	Miasta na prawach powiatu: *Cities with powiat status:*				
10	Jastrzębie-Zdrój	383559,1	70950,2	23929,3	24931,9
11	Rybnik	675899,4	108445,6	40733,7	38137,1
12	Żory	233658,6	14202,8	13759,5	17284,1
	Podregion *(Subregion)* sosnowiecki				
	Powiaty: *Powiats:*				
13	będziński	115867,6	15050,7	577,3	16099,9
14	zawierciański	125508,7	20786,8	511,6	10473,0
	Miasta na prawach powiatu: *Cities with powiat status:*				
15	Dąbrowa Górnicza	1006971,7	231042,1	6751,9	52921,7
16	Jaworzno	393788,9	59529,0	35459,9	27976,2
17	Sosnowiec	767218,4	72982,7	14547,1	49661,5
	Podregion *(Subregion)* tyski				
	Powiaty: *Powiats:*				
18	bieruńsko-lędziński	54201,8	19494,8	291,8	7067,4
19	mikołowski	82381,9	10336,8	276,1	11408,6
20	pszczyński	91325,0	19562,1	774,8	10422,9
	Miasto na prawach powiatu: *City with powiat status:*				
21	Tychy	785212,4	279943,6	11291,5	32810,8

W 2014 R. (dok.)

IN 2014 (cont.)

Of which						
oświata i wychowanie *education*	ochrona zdrowia *health care*	pomoc społeczna i pozostałe zadania w zakresie polityki społecznej *social assistance and other tasks in sphere of social policy*	edukacyjna opieka wychowawcza *educational care*	gospodarka komunalna i ochrona środowiska *municipal economy and environmental protection*	kultura i ochrona dziedzictwa narodowego *culture and national heritage*	Lp. *No.*
in thous. zl						
178164,7	11166,4	100623,3	15032,4	28347,6	16349,1	1
429671,2	17183,5	185214,8	59984,2	117872,4	210453,1	2
106413,5	7122,6	43741,3	9327,9	22562,5	5579,5	3
194067,8	10790,4	110322,8	10351,3	31315,2	8923,3	4
77974,4	8376,4	58257,7	5204,2	12273,2	6744,8	5
57105,4	6657,8	41733,2	3871,1	13597,1	13104,1	6
35961,0	2781,4	22417,8	6764,3	605,9	485,9	7
9227,5	5,6	8856,3	1857,7	541,0	167,4	8
58198,4	4258,3	26150,0	6769,0	1445,1	264,2	9
127928,6	5181,6	49667,9	7010,0	30797,2	10524,9	10
228480,6	9804,8	79315,0	10402,3	55728,6	17451,3	11
101205,4	3218,2	29477,0	5696,0	17220,7	13445,2	12
29345,6	9750,5	24254,1	7091,5	1381,9	1009,2	13
40212,2	10744,5	19524,4	1732,2	32,1	73,4	14
186565,1	8825,4	62598,0	14759,2	272749,1	53411,2	15
133802,4	7793,2	54244,1	8967,3	29002,9	9507,3	16
268991,0	40220,6	126243,1	13014,1	88404,1	31142,9	17
15641,3	208,9	4643,3	1852,6	293,1	271,4	18
25935,9	3447,6	16130,3	4005,5	967,5	80,3	19
27293,9	2504,6	12559,3	7258,7	462,7	209,9	20
177977,7	14148,0	66760,5	12456,6	37135,8	33309,0	21

TABL. 9 (84). **DOCHODY I WYDATKI BUDŻETÓW POWIATÓW I MIAST NA PRAWACH POWIATU NA 1 MIESZKAŃCA W 2014 R.**

REVENUE AND EXPENDITURE OF POWIATS BUDGETS AND CITIES WITH POWIAT STATUS BUDGETS PER CAPITA IN 2014

WYSZCZEGÓLNIENIE *SPECIFICATION*	Dochody *Revenue*		Wydatki *Expenditure*		
	ogółem *total*	w tym własne *of which own revenue*	ogółem *total*	w tym *of which* bieżące *current expenditure*	w tym *of which* inwestycyjne[a] *investment expenditure*[a]
	w zł *in zl*				
OGÓŁEM ..... ***TOTAL***	**3019**	**1688**	**3171**	**2410**	**699**
powiaty ..... *powiats*	833	307	833	706	127
miasta na prawach powiatu ..... *cities with powiat status*	4700	2750	4968	3719	1138
Podregion *(Subregion)* bielski					
Powiaty: *Powiats:*					
bielski	721	293	721	436	286
cieszyński	853	312	836	773	62
żywiecki	898	272	865	753	112
Miasto na prawach powiatu: *City with powiat status:*					
Bielsko-Biała	4633	2801	4299	3719	566
Podregion *(Subregion)* bytomski					
Powiaty: *Powiats:*					
lubliniecki	1091	384	1105	995	109
tarnogórski	1001	342	972	948	25
Miasta na prawach powiatu: *Cities with powiat status:*					
Bytom	4032	2237	4283	3684	596
Piekary Śląskie	3512	2091	3283	2966	257
Podregion *(Subregion)* częstochowski					
Powiaty: *Powiats:*					
częstochowski	641	266	624	492	132
kłobucki	716	204	743	626	116
myszkowski	847	231	896	703	193
Miasto na prawach powiatu: *City with powiat status:*					
Częstochowa	4555	2410	4614	3910	678
Podregion *(Subregion)* gliwicki					
Powiat gliwicki	677	298	642	536	106
Miasta na prawach powiatu: *Cities with powiat status:*					
Gliwice	7098	3494	7332	3888	3393
Zabrze	4624	2716	4995	3550	1175

a Łącznie z dotacjami na finansowanie zadań inwestycyjnych samorządowych zakładów budżetowych.

a Including grants for financing investment tasks of government budgetary establishments.

TABL. 9 (84). **DOCHODY I WYDATKI BUDŻETÓW POWIATÓW I MIAST NA PRAWACH POWIATU NA 1 MIESZKAŃCA W 2014 R. (dok.)**

REVENUE AND EXPENDITURE OF POWIATS BUDGETS AND CITIES WITH POWIAT STATUS BUDGETS PER CAPITA IN 2014 (cont.)

WYSZCZEGÓLNIENIE *SPECIFICATION*	Dochody *Revenue*		Wydatki *Expenditure*		
	ogółem *total*	w tym własne *of which own revenue*	ogółem *total*	w tym *of which* bieżące *current expenditure*	w tym *of which* inwestycyjne[a] *investment expenditure*[a]
	w zł *in zl*				
Podregion *(Subregion)* katowicki					
Miasta na prawach powiatu: *Cities with powiat status:*					
Chorzów	4384	2303	4463	3834	607
Katowice	5326	3538	6108	4183	1868
Mysłowice	3793	2396	3823	3566	257
Ruda Śląska	4127	2719	4117	3703	332
Siemianowice Śląskie	3743	2344	3651	3444	159
Świętochłowice	3672	1844	3989	3083	869
Podregion *(Subregion)* rybnicki					
Powiaty: *Powiats:*					
raciborski	1021	290	1005	865	139
rybnicki	558	306	533	447	86
wodzisławski	863	348	880	780	100
Miasta na prawach powiatu: *Cities with powiat status:*					
Jastrzębie-Zdrój	3655	1718	4212	3421	791
Rybnik	4777	3020	4825	3761	1063
Żory	3711	2205	3768	3310	441
Podregion *(Subregion)* sosnowiecki					
Powiaty: *Powiats:*					
będziński	719	322	768	670	97
zawierciański	989	299	1034	834	200
Miasta na prawach powiatu: *Cities with powiat status:*					
Dąbrowa Górnicza	6731	3895	8136	3919	3619
Jaworzno	4326	2729	4209	3745	464
Sosnowiec	3685	2257	3649	3191	317
Podregion *(Subregion)* tyski					
Powiaty: *Powiats:*					
bieruńsko-lędziński	933	374	923	660	260
mikołowski	862	355	858	745	113
pszczyński	835	331	837	746	91
Miasto na prawach powiatu: *City with powiat status:*					
Tychy	5109	3011	6101	4083	1442

[a] Łącznie z dotacjami na finansowanie zadań inwestycyjnych samorządowych zakładów budżetowych.

[a] *Including grants for financing investment tasks of government budgetary establishments.*

DZIAŁ XIV

INWESTYCJE. ŚRODKI TRWAŁE

Uwagi ogólne

Inwestycje

1. Informacje o nakładach inwestycyjnych opracowano według zasad systemu rachunków narodowych, zgodnie z zaleceniami „Europejskiego Systemu Rachunków Narodowych i Regionalnych (ESA 1995)".

Nakłady inwestycyjne są to nakłady finansowe lub rzeczowe, których celem jest stworzenie nowych środków trwałych lub ulepszenie (przebudowa, rozbudowa, rekonstrukcja lub modernizacja) istniejących obiektów majątku trwałego, a także nakłady na tzw. pierwsze wyposażenie inwestycji.

Nakłady inwestycyjne dzielą się na nakłady na środki trwałe oraz pozostałe nakłady.

Nakłady na środki trwałe są to nakłady na:

– budynki i budowle (obejmują budynki i lokale oraz obiekty inżynierii lądowej i wodnej), w tym m.in. roboty budowlano-montażowe, dokumentacje projektowo-kosztorysowe,
– maszyny, urządzenia techniczne i narzędzia (łącznie z przyrządami, ruchomościami i wyposażeniem),
– środki transportu,
– inne, tj.: melioracje szczegółowe, koszty ponoszone przy nabyciu gruntów i używanych środków trwałych, inwentarz żywy (stado podstawowe) i zasadzenia wieloletnie, a ponadto odsetki od kredytów i pożyczek inwestycyjnych za okres realizacji inwestycji, z wyjątkiem odsetek nieuwzględnionych w wartości nakładów na środki trwałe przez podmioty stosujące Międzynarodowe Standardy Rachunkowości (MSR), wprowadzone od 1 I 2005 r.

CHAPTER XIV

INVESTMENTS. FIXED ASSETS

General notes

Investments

1. *Information regarding investment outlays was compiled in line with the principles of the system of national accounts, according to the recommendations of the "European System of National and Regional Accounts (ESA 1995)".*

Investment outlays *are financial or tangible outlays, the purpose of which is the creation of new fixed assets or the improvement (rebuilding, enlargement, reconstruction or modernization) of existing capital asset items, as well as outlays on so-called initial investments.*

Investment outlays are divided into outlays on fixed assets and other outlays.

Outlays on fixed assets *are outlays on:*

– *buildings and structures (including buildings and places as well as civil engineering), of which, i.a. construction and assembly works, design and cost estimate documentations,*
– *machinery, technical equipment and tools (including instruments, moveables and endowments),*
– *transport equipment,*
– *others, i.e.: detailed meliorations, costs incurred for purchasing land and second-hand fixed assets, livestock (basic herd) and long-term plantings as well as interests on investment credits and investment loans for the period of investment realization, excluding interests not included in the value of outlays on fixed assets by entities applying International Accounting Standards (IAS) introduced since 1 I 2005.*

Pozostałe nakłady są to nakłady na tzw. pierwsze wyposażenie inwestycji oraz inne koszty związane z realizacją inwestycji. Nakłady te nie zwiększają wartości środków trwałych.

2. Podziału nakładów inwestycyjnych według podregionów i powiatów dokonano na podstawie lokalizacji inwestycji.

Środki trwałe

1. Do środków trwałych zalicza się kompletne i nadające się do użytku, składniki majątkowe o przewidywanym okresie używania dłuższym niż rok, w tym również drogi publiczne, ulice i place łącznie z poboczami i podbudową, uzbrojenie terenu, zasadzenia wieloletnie, melioracje, budowle wodne, grunty oraz inwentarz żywy (stado podstawowe) oraz od 1 I 2002 r. spółdzielcze własnościowe prawo do lokalu mieszkalnego i spółdzielcze prawo do lokalu niemieszkalnego (użytkowego).

Dane o środkach trwałych nie obejmują wartości gruntów uznanych od 1 I 1991 r. za środki trwałe zgodnie z rozporządzeniem Rady Ministrów z dnia 12 XII 1990 r. (Dz. U. Nr 90, poz. 529) oraz prawa użytkowania wieczystego gruntu uznanego od 1 I 2002 r. za środki trwałe zgodnie z ustawą o rachunkowości z dnia 29 IX 1994 r. (tekst jednolity Dz. U. 2013, poz. 330, z późniejszymi zmianami).

2. Wartość brutto środków trwałych jest to wartość równa nakładom poniesionym na ich zakup lub wytworzenie, bez potrącenia wartości zużycia (umorzenia).

Przez **wartość brutto** środków trwałych **w bieżących cenach ewidencyjnych** według stanu w dniu 31 XII należy rozumieć:

– w zakresie środków trwałych przekazanych do eksploatacji:
  – przed 1 I 1995 r. – wartość w cenach odtworzenia z września 1994 r.,
  – po 1 I 1995 r. – wartość w cenach bieżących nabycia lub wytworzenia;
– w podmiotach stosujących Międzynarodowe Standardy Rachunkowości (MSR), wprowadzone od 1 I 2005 r. – również wycenę według wartości godziwej.

Other outlays *are outlays on so-called initial investments as well as other costs connected with investment realization. These outlays do not increase the value of fixed assets.*

2. *The* ***division of investment outlays*** *by subregions and powiats was made on the basis of the localization of investments.*

Fixed assets

1. Fixed assets *include asset components and other objects completed and ready for usage with an expected period of utility exceeding 1 year, of which also public roads, streets and squares, together with shoulders and foundations, development of tracts of land, long-term plantings, meliorations, water structures, land and livestock (basic herd) as well as, since 1 I 2002, cooperative ownership right to residential premise and cooperative right to non-residential (utilitarian) premise.*

Data regarding fixed assets do not include the value of land recognised since 1 I 1991 as fixed assets, in accordance with the decree of the Council of Ministers, dated 12 XII 1990 (Journal of Laws No. 90, item 529) as well as right of perpetual use of land regarded as fixed assets since 1 I 2002, in accordance with the Accounting Act, dated 29 IX 1994 (uniform text, Journal of Laws 2013, item 330, with later amendments).

2. *The* ***gross value of fixed assets*** *is the value equal to the outlays incurred on purchasing or manufacturing them, without deducting consumption value (depreciation).*

The ***gross value*** *of fixed assets* ***at current book-keeping prices*** *as of 31 XII is understood:*

– *within the scope of fixed assets designated for exploitation:*
  – *before 1 I 1995 – the value at replacement prices of September 1994,*
  – *after 1 I 1995 – the purchase or manufacturing value at current prices,*
– *in entities that use International Accounting Standards (IAS) introduced since 1 I 2005 – also revaluation according to fair value.*

Wartość brutto w cenach odtworzenia została ustalona w wyniku aktualizacji (wyceny) środków trwałych w gospodarce narodowej dokonanej według stanu w dniu 1 I 1995 r. zgodnie z postanowieniami rozporządzenia Ministra Finansów z dnia 20 I 1995 r. w sprawie amortyzacji środków trwałych oraz wartości niematerialnych i prawnych, a także aktualizacji wyceny środków trwałych (Dz. U. Nr 7, poz. 34).

3. Podziału środków trwałych według sekcji PKD 2007 w układzie podregionów i powiatów dokonano zgodnie z siedzibą jednostki lokalnej rodzaju działalności.

*The **gross value at replacement prices** was established as a result of the revaluation of fixed assets in the national economy made as of 1 I 1995, in accordance with the decisions of the decree of the Minister of Finance, dated 20 I 1995, regarding the depreciation of fixed assets and intangible fixed assets, as well as the revaluation of fixed assets (Journal of Laws No. 7, item 34).*

***3. The division of fixed assets** by the PKD 2007 sections by subregions and powiats was made according to the seat of the local kind-of-activity unit.*

Inwestycje
Investments

TABL. 1 (85). **NAKŁADY INWESTYCYJNE W PRZEDSIĘBIORSTWACH[a] W 2014 R. (ceny bieżące)**
INVESTMENT OUTLAYS IN ENTERPRISES[a] IN 2014 (current prices)

WYSZCZEGÓLNIENIE *SPECIFICATION*	Ogółem *Grand total*	W tym *Of which*						
		przemysł *industry*		budownictwo *construction*	handel; naprawa pojazdów samochodowych[Δ] *trade; repair of motor vehicles[Δ]*	transport i gospodarka magazynowa *transportation and storage*	informacja i komunikacja *information and communication*	działalność finansowa i ubezpieczeniowa *financial and insurance activities*
		razem *total*	w tym przetwórstwo przemysłowe *of which manufacturing*					
	w tys. zł *in thous. zl*							
W O J E W Ó D Z T W O ***V O I V O D S H I P***	**19202086**	**12713327**	**6084919**	**321593**	**1764967**	**2034199**	**325021**	**222344**
Podregion *(Subregion)* bielski	**2153032**	**1644468**	**1267879**	**32294**	**196566**	**30295**	**28837**	**15709**
Powiaty: *Powiats:*								
bielski	544511	460065	262957	5224	34944	5712	1390	1140
cieszyński	314140	211189	164874	9991	33168	8604	1460	5705
żywiecki	269917	165934	118072	12342	31163	3152	2217	743
Miasto na prawach powiatu: *City with powiat status:*								
Bielsko-Biała	1024464	807280	721976	4737	97291	12827	23770	8121
Podregion *(Subregion)* bytomski	**1117748**	**459058**	**264586**	**37582**	**106629**	**326687**	**6646**	**5976**
Powiaty: *Powiats:*								
lubliniecki	284591	107767	52296	8608	10908	101610	1053	71
tarnogórski	515192	184329	163379	7861	49129	222508	1234	1172
Miasta na prawach powiatu: *Cities with powiat status:*								
Bytom	221011	115664	17798	19247	37433	2566	1765	4588
Piekary Śląskie	96954	51298	31113	1866	9159	3	2594	145
Podregion *(Subregion)* częstochowski	**1460245**	**831337**	**635850**	**16608**	**147354**	**364590**	**12658**	**4449**
Powiaty: *Powiats:*								
częstochowski	320302	201973	139914	4824	28369	78939	1837	382
kłobucki	109288	88159	65892	3025	7311	4553	1102	331
myszkowski	76711	54980	38738	1293	7919	3392	897	506
Miasto na prawach powiatu: *City with powiat status:*								
Częstochowa	953944	486225	391306	7466	103755	277706	8822	3230
Podregion *(Subregion)* gliwicki	**3021191**	**2227616**	**1206467**	**29513**	**209606**	**204593**	**97831**	**3612**
Powiat gliwicki	753289	572478	99383	7098	86245	30707	38764	697
Miasta na prawach powiatu: *Cities with powiat status:*								
Gliwice	1604249	1313279	942040	9943	105816	17665	42541	2134
Zabrze	663653	341859	165044	12472	17545	156221	16526	781

[a] Dane dotyczą podmiotów gospodarczych, w których liczba pracujących przekracza 9 osób; według lokalizacji inwestycji.

[a] *Data concern economic entities employing more than 9 persons; by localization of investments.*

TABL. 1 (85). **NAKŁADY INWESTYCYJNE W PRZEDSIĘBIORSTWACH[a] W 2014 R. (dok.)**

INVESTMENT OUTLAYS IN ENTERPRISES[a] IN 2014 (cont.)

WYSZCZEGÓLNIENIE *SPECIFICATION*	Ogółem *Grand total*	W tym *Of which*						
		przemysł *industry*		budownictwo *construction*	handel; naprawa pojazdów samochodowych[Δ] *trade; repair of motor vehicles*[Δ]	transport i gospodarka magazynowa *transportation and storage*	informacja i komunikacja *information and communication*	działalność finansowa i ubezpieczeniowa *financial and insurance activities*
		razem *total*	w tym przetwórstwo przemysłowe *of which manufacturing*					
	w tys. zł *in thous. zl*							
Podregion *(Subregion)* katowicki	**3460464**	**1740264**	**545035**	**138533**	**367500**	**496234**	**118031**	**118689**
Miasta na prawach powiatu: *Cities with powiat status:*								
Chorzów	572658	145879	116024	4537	21576	333838	9837	4277
Katowice	1848786	837930	240659	103543	245088	89360	103981	110393
Mysłowice	405929	325282	31014	21039	33451	6507	1151	635
Ruda Śląska	402458	296133	47773	3794	56559	21529	2542	2572
Siemianowice Śląskie	149612	101826	83140	4715	7412	5376	473	380
Świętochłowice	81021	33214	26425	905	3414	39624	47	432
Podregion *(Subregion)* rybnicki	**2463349**	**1890979**	**404454**	**24120**	**251941**	**111052**	**22758**	**5391**
Powiaty: *Powiats:*								
raciborski	242731	136559	125935	2578	15972	26417	1652	1181
rybnicki	104932	83166	32213	1008	12774	5106	843	55
wodzisławski	359331	233751	39547	6503	67535	17654	1752	1083
Miasta na prawach powiatu: *Cities with powiat status:*								
Jastrzębie-Zdrój	682701	602335	34931	1732	14426	25721	10016	1316
Rybnik	884916	747142	116720	7949	66779	34539	5217	1546
Żory	188738	88026	55108	4350	74455	1615	3278	210
Podregion *(Subregion)* sosnowiecki	**2885094**	**1715881**	**982436**	**27514**	**341211**	**425966**	**16756**	**55151**
Powiaty: *Powiats:*								
będziński	339781	191089	77986	7575	24684	73765	1790	21113
zawierciański	408511	200468	154488	6956	18165	155741	1594	344
Miasta na prawach powiatu: *Cities with powiat status:*								
Dąbrowa Górnicza	958022	675862	563048	6846	21032	80446	7477	26646
Jaworzno	445906	370343	37917	1447	18381	30284	2635	1022
Sosnowiec	732874	278119	148997	4690	258949	85730	3260	6026
Podregion *(Subregion)* tyski	**2640963**	**2203724**	**778212**	**15429**	**144160**	**74782**	**21504**	**13367**
Powiaty: *Powiats:*								
bieruńsko-lędziński	259053	227773	42884	4723	14840	5641	956	–
mikołowski	606831	522786	52955	4422	37925	8512	17692	2151
pszczyński	692970	624157	153011	3060	30702	18389	1509	216
Miasto na prawach powiatu: *City with powiat status:*								
Tychy	1082109	829008	529362	3224	60693	42240	1347	11000

[a] Dane dotyczą podmiotów gospodarczych, w których liczba pracujących przekracza 9 osób; według lokalizacji inwestycji.

[a] *Data concern economic entities employing more than 9 persons; by localization of investments.*

Środki trwałe
Fixed assets

TABL. 2 (86). **WARTOŚĆ BRUTTO ŚRODKÓW TRWAŁYCH W PRZEDSIĘBIORSTWACH[a] W 2014 R. (bieżące ceny ewidencyjne)**
Stan w dniu 31 XII

GROSS VALUE OF FIXED ASSETS IN ENTERPRISES[a] IN 2014 (current book-keeping prices)
As of 31 XII

WYSZCZEGÓLNIENIE *SPECIFICATION*	Ogółem *Grand total*	W tym *Of which*						
		przemysł *industry*		budownictwo *construction*	handel; naprawa pojazdów samochodowych[Δ] *trade; repair of motor vehicles[Δ]*	transport i gospodarka magazynowa *transportation and storage*	informacja i komunikacja *information and communication*	obsługa rynku nieruchomości[Δ] *real estate activities*
		razem *total*	w tym przetwórstwo przemysłowe *of which manufacturing*					
	w tys. zł *in thous. zl*							
W O J E W Ó D Z T W O *V O I V O D S H I P*	**242578329**	**172504667**	**87131027**	**3963179**	**15232489**	**8656537**	**7381787**	**14284887**
Podregion *(Subregion)* bielski	**28811626**	**21006386**	**16043023**	**522642**	**1619957**	**297815**	**118741**	**1518994**
Powiaty: *Powiats:*								
bielski	4852199	3675842	2447407	85974	288183	58158	601	82621
cieszyński	4807538	2830688	2223508	185726	288459	108230	7956	208093
żywiecki	4105507	2980069	2664691	127603	134611	62354	837	99829
Miasto na prawach powiatu: *City with powiat status:*								
Bielsko-Biała	15046382	11519787	8707417	123339	908704	69073	109347	1128451
Podregion *(Subregion)* bytomski	**10691353**	**6082686**	**2807094**	**369089**	**732943**	**1074899**	**16240**	**1169651**
Powiaty: *Powiats:*								
lubliniecki	1700132	1025236	947405	82842	84109	119251	–	49257
tarnogórski	3296361	1426733	1113258	66985	356048	777628	75	331028
Miasta na prawach powiatu: *Cities with powiat status:*								
Bytom	4210648	2628707	457977	208063	205596	173285	2881	604638
Piekary Śląskie	1484212	1002010	288454	11199	87190	4735	13284	184728
Podregion *(Subregion)* częstochowski	**15001360**	**10682347**	**7858594**	**343478**	**1002840**	**407195**	**34314**	**1258110**
Powiaty: *Powiats:*								
częstochowski	1979080	1360708	1168025	104877	238078	90835	8178	72
kłobucki	1050693	841992	793706	18014	87948	4856	–	9159
myszkowski	1328851	926684	893394	19363	100509	37735	1233	104049
Miasto na prawach powiatu: *City with powiat status:*								
Częstochowa	10642736	7552963	5003469	201224	576305	273769	24903	1144830
Podregion *(Subregion)* gliwicki	**33573669**	**24137322**	**12268471**	**417762**	**3588969**	**1699899**	**301820**	**1273420**
Powiat gliwicki	3945906	2995942	541709	35850	316807	78025	39437	170575
Miasta na prawach powiatu: *Cities with powiat status:*								
Gliwice	19855639	15835757	10343499	194523	1237818	539983	177282	781451
Zabrze	9772124	5305623	1383263	187389	2034344	1081891	85101	321394

[a] Dane dotyczą podmiotów gospodarczych, w których liczba pracujących przekracza 9 osób; podziału środków trwałych według sekcji PKD 2007 dokonano zgodnie z siedzibą jednostki lokalnej rodzaju działalności.

[a] Data concern economic entities employing more than 9 persons; the division of fixed assets by the PKD 2007 sections was made according to the seat of local kind-of-activity unit.

TABL. 2 (86). **WARTOŚĆ BRUTTO ŚRODKÓW TRWAŁYCH W PRZEDSIĘBIORSTWACH[a] W 2014 R. (dok.)**
Stan w dniu 31 XII

GROSS VALUE OF FIXED ASSETS IN ENTERPRISES[a] IN 2014 (cont.)
As of 31 XII

WYSZCZEGÓLNIENIE *SPECIFICATION*	Ogółem *Grand total*	W tym *Of which*						
		przemysł *industry*		budownictwo *construction*	handel; naprawa pojazdów samochodowych[Δ] *trade; repair of motor vehicles[Δ]*	transport i gospodarka magazynowa *transportation and storage*	informacja i komunikacja *information and communication*	obsługa rynku nieruchomości[Δ] *real estate activities*
		razem *total*	w tym przetwórstwo przemysłowe *of which manufacturing*					
	w tys. zł *in thous. zl*							
Podregion *(Subregion)* katowicki	**51976691**	**26186533**	**7700261**	**1191623**	**4488949**	**1785900**	**6668301**	**4466091**
Miasta na prawach powiatu: *Cities with powiat status:*								
Chorzów	5264130	3188273	1480483	32591	1057397	80474	55763	294469
Katowice	33066390	12831958	3555143	842725	2291209	1372325	6533881	3283742
Mysłowice	4328231	3511418	276671	154420	336091	33399	845	139378
Ruda Śląska	5467459	4082761	444376	80321	651151	20126	16708	362786
Siemianowice Śląskie	2434253	1627487	1416749	64643	86483	24246	61104	306259
Świętochłowice	1416228	944636	526839	16923	66618	255330	–	79457
Podregion *(Subregion)* rybnicki	**28419322**	**22209609**	**4980823**	**361741**	**1220607**	**1361332**	**164553**	**1486742**
Powiaty: *Powiats:*								
raciborski	2715624	1476250	1149590	40986	404902	120638	4039	190450
rybnicki	2145017	1256417	1090731	17756	89935	720620	41	25026
wodzisławski	4471094	3634970	501680	89638	155991	120948	2713	239280
Miasta na prawach powiatu: *Cities with powiat status:*								
Jastrzębie-Zdrój	6957483	5746617	249465	50738	144172	202004	39120	453815
Rybnik	10268169	8660471	1121476	112868	354207	189157	112421	404072
Żory	1861935	1434884	867881	49755	71400	7965	6219	174099
Podregion *(Subregion)* sosnowiecki	**39759332**	**32335335**	**20092574**	**402685**	**1471348**	**1129866**	**45715**	**2168341**
Powiaty: *Powiats:*								
będziński	7618532	5967453	1018043	88159	282858	600889	1254	403589
zawierciański	3728609	3005760	2871287	70837	151397	16677	334	268926
Miasta na prawach powiatu: *Cities with powiat status:*								
Dąbrowa Górnicza	15513873	13809484	12879527	120162	467032	231101	16988	463817
Jaworzno	5931504	5240343	518663	29407	93176	84996	2628	167631
Sosnowiec	6966814	4312295	2805054	94120	476885	196203	24511	864378
Podregion *(Subregion)* tyski	**34344976**	**29864449**	**15380187**	**354159**	**1106876**	**899631**	**32103**	**943538**
Powiaty: *Powiats:*								
bieruńsko-lędziński	5234409	4936084	943028	133142	83196	27133	2683	10010
mikołowski	6952255	6061321	1013192	66198	367853	162704	25957	131692
pszczyński	7185759	5923426	1417844	77779	309948	116691	942	163337
Miasto na prawach powiatu: *City with powiat status:*								
Tychy	14972553	12943618	12006123	77040	345879	593103	2521	638499

a Dane dotyczą podmiotów gospodarczych, w których liczba pracujących przekracza 9 osób; podziału środków trwałych według sekcji PKD 2007 dokonano zgodnie z siedzibą jednostki lokalnej rodzaju działalności.

a Data concern economic entities employing more than 9 persons; the division of fixed assets by the PKD 2007 sections was made acording to the seat of local kind-of-activity unit.

DZIAŁ XV

RACHUNKI REGIONALNE

Uwagi ogólne

1. Rachunki regionalne opracowano zgodnie z zasadami „Europejskiego Systemu Rachunków (ESA 2010)", wprowadzonego rozporządzeniem Parlamentu Europejskiego i Rady (UE) nr 549/2013 z dnia 21 V 2013 r. w sprawie europejskiego systemu rachunków narodowych i regionalnych w Unii Europejskiej (Dz. Urz. UE L 174 z 26.06.2013 r.).

2. W systemie rachunków regionalnych dla każdego województwa zestawiane są: rachunek produkcji i rachunek tworzenia dochodów według sektorów instytucjonalnych i rodzajów działalności oraz rachunek podziału pierwotnego dochodów i rachunek podziału wtórnego dochodów w sektorze gospodarstw domowych. Dla podregionów obliczane są: produkt krajowy brutto (PKB) i wartość dodana brutto (WDB) według grup rodzajów działalności.

3. Grupowanie danych według województw i podregionów w podziale na rodzaje działalności według Polskiej Klasyfikacji Działalności zostało dokonane **metodą jednostek lokalnych rodzaju działalności**, tj. według siedziby i podstawowego rodzaju działalności jednostki lokalnej przedsiębiorstwa.

4. W rachunkach regionalnych uwzględnia się szacunek **„szarej gospodarki"** oraz **„działalności nielegalnej"**. Szara gospodarka obejmuje legalną produkcję ukrytą szacowaną dla zarejestrowanych podmiotów gospodarczych z liczbą pracujących do 9 osób (niezależnie od szczególnej formy prawnej), z liczbą pracujących od 10 do 49 osób w sektorze prywatnym (bez spółdzielni) oraz osób fizycznych z tytułu wykonywania pracy nierejestrowanej, głównie w działalności usługowej (w tym osób świadczących usługi seksualne).

W ramach **„działalności nielegalnej"** ujęto szacunki dotyczące działalności osób czerpiących korzyści majątkowe z tytułu świadczenia usług prostytucji przez inne osoby, produkcji i handlu narkotykami oraz przemytu papierosów.

CHAPTER XV

REGIONAL ACCOUNTS

General notes

1. Regional accounts *were compiled according to the principles of the European System of Accounts (the ESA 2010), introduced by Regulation No 549/2013 of the European Parliament and of the Council (EU) of 21 V 2013 on the European system of national and regional accounts in the European Union (Official Journal of the EU L 174, 26.06.2013).*

2. *The following accounts are compiled in the regional accounts system for each voivodship: the production account and the generation of income account by institutional sectors and kind of activity as well as the allocation of primary income account and the secondary distribution of income account in the households sector. The following categories are calculated for subregions: gross domestic product (GDP) and gross value added (GVA) by kind-of-activity groups.*

3. *Data grouping by voivodships and subregions according to kind of activity of the Polish Classification of Activities was conducted applying the* ***local kind-of-activity unit method****, i.e. by the place of residence and main kind of activity of the local unit of the enterprise.*

4. *The estimation of the* ***"hidden economy"*** *and* ***"illegal activity"*** *is included in the regional accounts. Hidden economy covers the legal concealed production for registered economic entities employing up to 9 persons (irrespective of the specific legal form), employing from 10 to 49 persons in private sector (excluding cooperatives) as well as natural persons engaged in non-registered work, primarily within the service activity (including people providing sexual services).*

Within ***"illegal activities"*** *there were included estimations concerning activity of people deriving profits from exploiting prostitution, production and trade of narcotics as well as smuggling of cigarettes.*

5. Dane z rachunków regionalnych za lata 2010–2012 prezentowane w niniejszej publikacji zostały zmienione w stosunku do opublikowanych w poprzedniej edycji publikacji z tytułu kontynuacji prac nad wdrożeniem standardów metodycznych ESA 2010, przyjęcia zaleceń Komisji Europejskiej oraz aktualizacji danych źródłowych. Zmiany metodyczne związane są przede wszystkim z zakresem podmiotowym sektora instytucji rządowych i samorządowych.

6. Szczegółowy opis zmian wprowadzonych do rachunków narodowych znajduje się w notatce informacyjnej GUS: „Zweryfikowany szacunek produktu krajowego brutto za lata 2010-2014" z dnia 16 X 2015 r., dostępnej na stronie

http://stat.gov.pl/obszary-tematyczne/rachunki-narodowe/roczne-rachunki-narodowe/zweryfikowany-szacunek-produktu-krajowego-brutto-za-lata-2010-2014,9,1.html.

7. Wyjaśnienia dotyczące rachunków regionalnych (uwagi metodyczne oraz podstawowe pojęcia) zamieszczono w publikacji „Produkt krajowy brutto − Rachunki regionalne w 2013 r.".

5. *Data from regional accounts for the years 2010–2012, presented in this publication, were changed in relation to those published in the previous edition of publication on account of continuing work on ESA 2010 methodological standards' implementation, applying the European Commission's recommendations as well as updating source data. Methodological changes are connected mainly with subjective range of the general government sector.*

6. *Detailed description of the changes introduced in the national accounts can be found in the CSO news release: „Zweryfikowany szacunek produktu krajowego brutto za lata 2010-2014" of 16 X 2015, available at*

http://stat.gov.pl/obszary-tematyczne/rachunki-narodowe/roczne-rachunki-narodowe/zweryfikowany-szacunek-produktu-krajowego-brutto-za-lata-2010-2014,9,1.html.

7. *Explanations concerning regional accounts (methodological notes and basic concepts) are placed in the publication "Gross Domestic Product – Regional Accounts in 2013".*

TABL. 1 (87). **PRODUKT KRAJOWY BRUTTO (ceny bieżące)**
GROSS DOMESTIC PRODUCT (current prices)

WYSZCZEGÓLNIENIE *SPECIFICATION*		Ogółem *Total*			Na 1 mieszkańca *Per capita*		
		w mln zł *in mln zl*	w % *in %*	w odsetkach *in percent*	w zł *in zl*	Polska = 100 *Poland = 100*	województwo = = 100 *voivodship = = 100*
W O J E W Ó DZ T W O	2010	186375	12,9	100,0	40188	107,1	100,0
V O I V O D S H I P	2012	207199	12,7	100,0	44842	106,1	100,0
	2013	**206182**	**12,4**	**100,0**	**44760**	**104,0**	**100,0**
Podregiony: ***Subregions:***							
bielski	2010	24652	1,7	13,2	37358	99,6	93,0
	2012	28071	1,7	13,5	42346	100,2	94,4
	2013	**28401**	**1,7**	**13,8**	**42759**	**99,4**	**95,5**
bytomski	2010	13102	0,9	7,0	29035	77,4	72,2
	2012	14155	0,9	6,8	31533	74,6	70,3
	2013	**14235**	**0,9**	**6,9**	**31853**	**74,0**	**71,2**
częstochowski	2010	16691	1,2	9,0	31426	83,8	78,2
	2012	18831	1,2	9,1	35630	84,3	79,5
	2013	**19130**	**1,2**	**9,3**	**36349**	**84,5**	**81,2**
gliwicki	2010	21440	1,5	11,5	44218	117,9	110,0
	2012	24457	1,5	11,8	50799	120,2	113,3
	2013	**24442**	**1,5**	**11,9**	**50930**	**118,4**	**113,8**
katowicki	2010	39593	2,7	21,2	51591	137,5	128,4
	2012	43851	2,7	21,2	57702	136,5	128,7
	2013	**44863**	**2,7**	**21,8**	**59401**	**138,1**	**132,7**
rybnicki	2010	23441	1,6	12,6	36629	97,6	91,1
	2012	25895	1,6	12,5	40468	95,7	90,2
	2013	**24827**	**1,5**	**12,0**	**38890**	**90,4**	**86,9**
sosnowiecki	2010	25578	1,8	13,7	35791	95,4	89,1
	2012	28261	1,7	13,6	39894	94,4	89,0
	2013	**27756**	**1,7**	**13,5**	**39422**	**91,6**	**88,1**
tyski	2010	21876	1,5	11,7	56338	150,2	140,2
	2012	23680	1,5	11,4	60615	143,4	135,2
	2013	**22528**	**1,4**	**10,9**	**57566**	**133,8**	**128,6**

TABL. 2 (88). **WARTOŚĆ DODANA BRUTTO WEDŁUG RODZAJÓW DZIAŁALNOŚCI (ceny bieżące)**
GROSS VALUE ADDED BY KIND OF ACTIVITY (current prices)

WYSZCZEGÓLNIENIE *SPECIFICATION*		Ogółem *Total*	Rolnictwo, leśnictwo, łowiectwo i rybactwo *Agriculture, forestry and fishing*	Przemysł *Industry*	Budownictwo *Construction*	Handel; naprawa pojazdów samochodowych[Δ]; transport i gospodarka magazynowa; zakwaterowanie i gastronomia[Δ]; informacja i komunikacja *Trade; repair of motor vehicles[Δ]; transportation and storage; accomodation and catering[Δ]; information and communication*	Działalność finansowa i ubezpieczeniowa; obsługa rynku nieruchomości[Δ] *Financial and insurance activities; real estate activities*	Pozostałe usługi *Other services*
		w mln *zł* *in mln zl*						
W O J E W Ó D Z T W O .... ***V O I V O D S H I P***	2010	164265	1229	57468	13390	43751	12906	35520
	2012	183795	1508	65531	14615	49190	13699	39252
	2013	**183091**	**1478**	**62573**	**14222**	**50100**	**13824**	**40894**
Podregiony: ***Subregions:***								
bielski	2010	21728	194	7405	1635	5997	1759	4738
	2012	24900	238	8553	1974	7005	1787	5343
	2013	**25220**	**233**	**8654**	**1872**	**7082**	**1790**	**5589**
bytomski	2010	11548	119	2876	1013	3304	1241	2994
	2012	12556	146	3453	1047	3523	1121	3266
	2013	**12641**	**143**	**3272**	**1054**	**3739**	**1037**	**3394**
częstochowski	2010	14711	372	4476	1219	3816	1274	3553
	2012	16704	456	5034	1404	4595	1347	3867
	2013	**16988**	**447**	**5189**	**1389**	**4577**	**1343**	**4043**
gliwicki	2010	18897	88	7138	1522	4664	1219	4267
	2012	21694	108	8405	1704	5457	1217	4803
	2013	**21705**	**106**	**8118**	**1725**	**5478**	**1277**	**5000**
katowicki	2010	34896	16	7915	3521	11391	3152	8901
	2012	38898	20	9387	3386	12469	3732	9905
	2013	**39838**	**20**	**9491**	**3309**	**12806**	**3872**	**10341**
rybnicki	2010	20660	151	9436	1387	4375	1495	3816
	2012	22970	186	10582	1707	4852	1450	4193
	2013	**22047**	**182**	**9540**	**1656**	**4873**	**1429**	**4366**
sosnowiecki	2010	22544	195	7550	1883	6579	1726	4610
	2012	25069	239	8703	2091	7142	1821	5072
	2013	**24648**	**234**	**8226**	**1911**	**7228**	**1792**	**5256**
tyski	2010	19281	94	10671	1209	3625	1041	2640
	2012	21005	115	11413	1302	4147	1225	2803
	2013	**20005**	**113**	**10083**	**1306**	**4317**	**1284**	**2903**

DZIAŁ XVI

PODMIOTY GOSPODARKI NARODOWEJ

Uwagi ogólne

1. Prezentowane dane dotyczą podmiotów gospodarki narodowej zarejestrowanych w rejestrze REGON województwa śląskiego i obejmują osoby prawne, jednostki organizacyjne niemające osobowości prawnej oraz osoby fizyczne prowadzące działalność gospodarczą, zaklasyfikowane do poszczególnych sekcji PKD 2007 według przeważającego rodzaju działalności.

Krajowy rejestr urzędowy podmiotów gospodarki narodowej REGON jest rejestrem administracyjnym prowadzonym przez Prezesa GUS. Zasady prowadzenia rejestru określają przepisy ustawy z dnia 29 czerwca 1995 r. o statystyce publicznej (tekst jednolity Dz. U. 2012, poz. 591, z późniejszymi zmianami) oraz przepisy rozporządzenia Rady Ministrów z dnia 27 lipca 1999 r. w sprawie sposobu i metodologii prowadzenia i aktualizacji rejestru podmiotów gospodarki narodowej, w tym wzorów wniosków, ankiet i zaświadczeń, oraz szczegółowych warunków i trybu współdziałania służb statystyki publicznej z innymi organami prowadzącymi urzędowe rejestry i systemy informacyjne administracji publicznej (Dz. U. Nr 69, poz. 763, z późniejszymi zmianami).

CHAPTER XVI

ENTITIES OF THE NATIONAL ECONOMY

General notes

1. *Presented data concern entities of the national economy recorded in the REGON register in the Śląskie Voivodship and include legal persons, organizational entities without legal personality and natural persons conducting economic activity, classified into particular sections of the PKD 2007 according to the predominant kind of activity.*

The National Official Business Register REGON *is an administrative register held by the President of the CSO. The rules for running the register are defined by the Law dated 29 June 1995 on Official Statistics (uniform text Journal of Laws 2012, item 591, with later amendments) and the provisions of the Regulation of the Council of Ministers dated 27 July 1999 on the Mode and methodology of running and updating the business register, including application, questionnaires and certificate specimens, as well as detailed conditions and mode of cooperation of official statistics services with other bodies running official registers and information systems in public administration (Journal of Laws No. 69, item 763, with later amendments).*

Uwaga do tablic 1 i 2. W podziale według sektorów własności, form własności oraz sekcji PKD dane nie uwzględniają podmiotów, dla których informacja o formie własności oraz rodzaju działalności przeważającej nie występuje w rejestrze REGON.

Note to tables 1 i 2. *In the division by ownership sectors, forms of ownership and PKD sections data do not include entities for which the information on the form of ownership and type of predominant activity does not occur the REGON register.*

TABL. 1 (89). **PODMIOTY GOSPODARKI NARODOWEJ[a] W REJESTRZE REGON W 2014 R.**
Stan w dniu 31 XII

ENTITIES OF THE NATIONAL ECONOMY[a] IN THE REGON REGISTER IN 2014
As of 31 XII

WYSZCZEGÓLNIENIE *SPECIFICATION* gmina miejska *urban gmina* gmina miejsko-wiejska *urban-rural gmina* w tym miasto *of which city* gmina wiejska *rural gmina*	Ogółem *Grand total*	Sektor publiczny *Public sector*	Sektor prywatny *Private sector*	Z liczby ogółem *Of grand total*						
				osoby prawne i jednostki organizacyjne niemające osobowości prawnej *legal persons and organizational entities without legal personality*						osoby fizyczne prowadzące działalność gospodarczą *natural persons conducting economic activity*
				razem *total*	w tym *of which*					
					spółki handlowe *commercial companies*		spółki cywilne *civil law partnerships*	spółdzielnie *cooperatives*	fundacje, stowarzyszenia i organizacje społeczne *foundations, associations and social organizations*	
					razem *total*	w tym z udziałem kapitału zagranicznego *of which with foreign capital participation*				
WOJEWÓDZTWO ..... ***VOIVODSHIP***	**461933**	**16103**	**445791**	**126584**	**43862**	**6704**	**35988**	**1171**	**11193**	**335349**
PODREGION *(SUBREGION)* BIELSKI	**75494**	**1985**	**73504**	**18335**	**6343**	**1224**	**5656**	**220**	**1920**	**57159**
Powiat bielski	**16794**	**416**	**16378**	**3161**	**947**	**120**	**1091**	**40**	**304**	**13633**
Gmina miejska:										
Szczyrk	978	15	963	168	38	7	59	1	34	810
Gminy miejsko-wiejskie:										
Czechowice-Dziedzice	4325	214	4111	1169	312	42	409	10	67	3156
w tym miasto	3599	199	3400	1062	288	40	368	8	53	2537
Wilamowice	1367	25	1342	212	60	2	67	6	33	1155
w tym miasto	318	13	305	74	24	1	16	3	10	244
Gminy wiejskie:										
Bestwina	1081	23	1058	196	63	7	69	6	21	885
Buczkowice	1196	33	1163	191	70	9	50	1	21	1005
Jasienica	2317	35	2282	366	131	16	114	6	48	1951
Jaworze	1121	16	1105	210	80	16	74	1	14	911
Kozy	1486	15	1471	183	55	6	72	3	20	1303
Porąbka	1290	20	1270	214	52	4	95	3	21	1076
Wilkowice	1633	20	1613	252	86	11	82	3	25	1381
Powiat cieszyński	**19412**	**508**	**18901**	**4694**	**1475**	**405**	**1512**	**68**	**553**	**14718**
Gminy miejskie:										
Cieszyn	5335	214	5120	1963	657	265	681	23	178	3372
Ustroń	2439	47	2392	600	228	41	169	11	64	1839
Wisła	1732	34	1697	359	100	17	132	3	50	1373
Gminy miejsko-wiejskie:										
Skoczów	2673	72	2601	607	179	36	181	11	86	2066
w tym miasto	1593	49	1544	438	132	29	135	9	56	1155
Strumień	974	25	949	169	42	5	60	3	23	805
w tym miasto	315	10	305	74	21	1	25	2	9	241

a Bez osób prowadzących gospodarstwa indywidualne w rolnictwie.

a Excluding persons tending private farms in agriculture.

TABL. 1 (89). **PODMIOTY GOSPODARKI NARODOWEJ[a] W REJESTRZE REGON W 2014 R. (cd.)**
Stan w dniu 31 XII

ENTITIES OF THE NATIONAL ECONOMY[a] IN THE REGON REGISTER IN 2014 (cont.)
As of 31 XII

WYSZCZEGÓLNIENIE *SPECIFICATION* gmina miejska *urban gmina* gmina miejsko-wiejska *urban-rural gmina* w tym miasto *of which city* gmina wiejska *rural gmina*	Ogółem *Grand total*	Sektor publiczny *Public sector*	Sektor prywatny *Private sector*	Z liczby ogółem *Of grand total*						
				osoby prawne i jednostki organizacyjne niemające osobowości prawnej *legal persons and organizational entities without legal personality*						osoby fizyczne prowadzące działalność gospodarczą *natural persons conducting economic activity*
				razem *total*	w tym *of which*					
					spółki handlowe *commercial companies*		spółki cywilne *civil law partnerships*	spółdzielnie *cooperatives*	fundacje, stowarzyszenia i organizacje społeczne *foundations, associations and social organizations*	
					razem *total*	w tym z udziałem kapitału zagranicznego *of which with foreign capital participation*				
PODREGION *(SUBREGION)* BIELSKI (dok.) *(cont.)*										
Powiat cieszyński (dok.) *(cont.)*										
Gminy wiejskie:										
Brenna	1124	16	1108	181	54	5	60	3	24	943
Chybie	676	15	661	120	32	4	42	2	13	556
Dębowiec	565	12	553	95	33	6	17	2	20	470
Goleszów	1291	16	1275	201	66	12	59	3	27	1090
Hażlach	805	15	789	119	22	5	37	1	25	686
Istebna	965	25	940	158	25	1	45	3	28	807
Zebrzydowice ..	833	17	816	122	37	8	29	3	15	711
Powiat żywiecki ...	**13676**	**445**	**13231**	**2730**	**627**	**75**	**814**	**44**	**425**	**10946**
Gmina miejska:										
Żywiec	3820	145	3675	1213	338	51	410	14	145	2607
Gminy wiejskie:										
Czernichów	711	22	689	118	28	2	26	2	22	593
Gilowice	388	15	373	63	10	–	11	7	12	325
Jeleśnia	1180	41	1139	208	34	5	59	2	38	972
Koszarawa	157	11	146	33	5	–	2	–	5	124
Lipowa	872	16	856	85	10	1	29	1	18	787
Łękawica	250	9	241	51	6	2	13	–	16	199
Łodygowice	1382	29	1353	174	55	3	48	4	25	1208
Milówka	782	25	757	122	19	–	28	3	31	660
Radziechowy--Wieprz	934	24	910	108	12	–	34	2	20	826
Rajcza	662	26	636	136	19	1	40	3	25	526
Ślemień	313	12	301	43	7	–	9	–	7	270
Świnna	607	25	582	105	17	2	33	–	17	502
Ujsoły	331	17	314	48	8	1	6	1	12	283
Węgierska Górka	1287	28	1259	223	59	7	66	5	32	1064
Miasto na prawach powiatu: ***City with powiat status:***										
Bielsko-Biała	**25612**	**616**	**24994**	**7750**	**3294**	**624**	**2239**	**68**	**638**	**17862**

a Bez osób prowadzących gospodarstwa indywidualne w rolnictwie.

a Excluding persons tending private farms in agriculture.

TABL. 1 (89). **PODMIOTY GOSPODARKI NARODOWEJ[a] W REJESTRZE REGON W 2014 R. (cd.)**
Stan w dniu 31 XII

ENTITIES OF THE NATIONAL ECONOMY[a] IN THE REGON REGISTER IN 2014 (cont.)
As of 31 XII

WYSZCZEGÓLNIENIE *SPECIFICATION* gmina miejska *urban gmina* gmina miejsko-wiejska *urban-rural gmina* w tym miasto *of which city* gmina wiejska *rural gmina*	Ogółem *Grand total*	Sektor publiczny *Public sector*	Sektor prywatny *Private sector*	Z liczby ogółem *Of grand total*						
				osoby prawne i jednostki organizacyjne niemające osobowości prawnej *legal persons and organizational entities without legal personality*						osoby fizyczne prowadzące działalność gospodarczą *natural persons conducting economic activity*
				razem *total*	w tym *of which*					
					spółki handlowe *commercial companies*		spółki cywilne *civil law partnerships*	spółdzielnie *cooperatives*	fundacje, stowarzyszenia i organizacje społeczne *foundations, associations and social organizations*	
					razem *total*	w tym z udziałem kapitału zagranicznego *of which with foreign capital participation*				
PODREGION *(SUBREGION)* BYTOMSKI	**41980**	**1987**	**39992**	**12446**	**3274**	**440**	**3807**	**104**	**932**	**29534**
Powiat lubliniecki	**6157**	**216**	**5941**	**1388**	**375**	**47**	**294**	**30**	**190**	**4769**
Gmina miejska:										
Lubliniec	2339	90	2249	647	197	25	142	10	61	1692
Gmina miejsko-wiejska:										
Woźniki	759	17	742	128	36	2	36	4	19	631
w tym miasto	335	11	324	68	25	1	13	3	7	267
Gminy wiejskie:										
Boronów	253	8	245	41	10	1	12	1	5	212
Ciasna	476	14	462	95	27	4	23	5	15	381
Herby	538	27	511	150	35	6	25	2	21	388
Kochanowice	474	16	458	75	13	2	12	1	16	399
Koszęcin	914	26	888	164	38	5	34	4	28	750
Pawonków	404	18	386	88	19	2	10	3	25	316
Powiat tarnogórski	**14945**	**409**	**14536**	**3912**	**1238**	**194**	**1408**	**29**	**341**	**11033**
Gminy miejskie:										
Kalety	690	24	666	154	39	4	35	2	13	536
Miasteczko Śląskie	508	15	493	106	23	1	41	–	13	402
Radzionków	1668	36	1632	417	138	15	173	–	40	1251
Tarnowskie Góry	7699	197	7502	2212	753	130	861	13	142	5487
Gminy wiejskie:										
Krupski Młyn	283	33	250	117	13	1	26	–	8	166
Ożarowice	647	11	636	138	45	3	41	1	23	509
Świerklaniec	1424	34	1390	279	83	4	97	2	28	1145
Tworóg	659	22	637	148	30	7	53	4	20	511
Zbrosławice	1367	37	1330	341	114	29	81	7	54	1026
Miasta na prawach powiatu:										
Cities with powiat status:										
Bytom	**16524**	**1127**	**15396**	**5939**	**1257**	**156**	**1748**	**37**	**325**	**10585**
Piekary Śląskie	**4354**	**235**	**4119**	**1207**	**404**	**43**	**357**	**8**	**76**	**3147**

a Bez osób prowadzących gospodarstwa indywidualne w rolnictwie.

a Excluding persons tending private farms in agriculture.

TABL. 1 (89). **PODMIOTY GOSPODARKI NARODOWEJ[a] W REJESTRZE REGON W 2014 R. (cd.)**
Stan w dniu 31 XII

ENTITIES OF THE NATIONAL ECONOMY[a] IN THE REGON REGISTER IN 2014 (cont.)
As of 31 XII

WYSZCZEGÓLNIENIE *SPECIFICATION* gmina miejska *urban gmina* gmina miejsko-wiejska *urban-rural gmina* w tym miasto *of which city* gmina wiejska *rural gmina*	Ogółem *Grand total*	Sektor publiczny *Public sector*	Sektor prywatny *Private sector*	Z liczby ogółem *Of grand total*						
				osoby prawne i jednostki organizacyjne niemające osobowości prawnej *legal persons and organizational entities without legal personality*						osoby fizyczne prowadzące działalność gospodarczą *natural persons conducting economic activity*
				razem *total*	w tym *of which*					
					spółki handlowe *commercial companies*		spółki cywilne *civil law partnerships*	spółdzielnie *cooperatives*	fundacje, stowarzyszenia i organizacje społeczne *foundations, associations and social organizations*	
					razem *total*	w tym z udziałem kapitału zagranicznego *of which with foreign capital participation*				
PODREGION *(SUBREGION)* CZĘSTOCHOWSKI	**51523**	**1345**	**50171**	**11370**	**3970**	**606**	**2700**	**193**	**1554**	**40153**
Powiat częstochowski	**10481**	**372**	**10108**	**1856**	**457**	**52**	**373**	**53**	**336**	**8625**
Gminy miejsko-wiejskie:										
Blachownia	1106	39	1067	197	47	3	37	2	23	909
w tym miasto	853	35	818	162	32	2	27	2	20	691
Koniecpol	673	27	646	135	34	2	23	9	23	538
w tym miasto	501	26	475	110	32	2	18	8	11	391
Gminy wiejskie:										
Dąbrowa Zielona	227	13	214	57	9	–	7	5	16	170
Janów	386	25	361	88	19	1	8	3	18	298
Kamienica Polska	503	14	489	91	41	13	10	2	17	412
Kłomnice	764	33	731	141	24	2	29	6	32	623
Konopiska	907	26	881	142	37	5	31	2	27	765
Kruszyna	228	17	211	54	3	1	6	1	17	174
Lelów	311	16	295	70	3	1	10	4	20	241
Mstów	735	25	710	111	17	1	28	1	25	624
Mykanów	1519	29	1490	194	45	2	56	5	38	1325
Olsztyn	754	20	734	125	48	4	22	3	19	629
Poczesna	1104	50	1053	246	86	11	54	5	29	858
Przyrów	241	10	231	51	4	1	18	4	9	190
Rędziny	846	21	825	134	37	4	31	1	18	712
Starcza	177	7	170	20	3	1	3	–	5	157
Powiat kłobucki	**7082**	**194**	**6886**	**1235**	**285**	**39**	**321**	**38**	**200**	**5847**
Gminy miejsko-wiejskie:										
Kłobuck	2137	56	2081	462	102	17	143	13	55	1675
w tym miasto	1396	42	1354	348	78	13	105	11	37	1048
Krzepice	852	20	832	137	31	6	46	6	21	715
w tym miasto	520	15	505	101	22	3	36	6	12	419

a Bez osób prowadzących gospodarstwa indywidualne w rolnictwie.

a Excluding persons tending private farms in agriculture.

TABL. 1 (89). **PODMIOTY GOSPODARKI NARODOWEJ[a] W REJESTRZE REGON W 2014 R. (cd.)**
Stan w dniu 31 XII

ENTITIES OF THE NATIONAL ECONOMY[a] IN THE REGON REGISTER IN 2014 (cont.)
As of 31 XII

WYSZCZEGÓLNIENIE *SPECIFICATION* gmina miejska *urban gmina* gmina miejsko-wiejska *urban-rural gmina* w tym miasto *of which city* gmina wiejska *rural gmina*	Ogółem *Grand total*	Sektor publiczny *Public sector*	Sektor prywatny *Private sector*	Z liczby ogółem *Of grand total*						
				osoby prawne i jednostki organizacyjne niemające osobowości prawnej *legal persons and organizational entities without legal personality*						osoby fizyczne prowadzące działalność gospodarczą *natural persons conducting economic activity*
				razem *total*	w tym *of which*					
					spółki handlowe *commercial companies*		spółki cywilne *civil law partnerships*	spółdzielnie *cooperatives*	fundacje, stowarzyszenia i organizacje społeczne *foundations, associations and social organizations*	
					razem *total*	w tym z udziałem kapitału zagranicznego *of which with foreign capital participation*				
PODREGION *(SUBREGION)* CZĘSTOCHOWSKI (dok.) *(cont.)*										
Powiat kłobucki (dok.) *(cont.)*										
Gminy wiejskie:										
Lipie	438	18	420	76	14	–	13	3	22	362
Miedźno	546	15	531	63	10	–	17	1	12	483
Opatów	472	18	454	87	16	2	16	3	15	385
Panki	399	14	385	85	26	4	19	1	13	314
Popów	479	20	458	91	30	3	20	5	10	388
Przystajń	386	11	374	54	16	2	8	1	12	332
Wręczyca Wielka	1373	22	1351	180	40	5	39	5	40	1193
Powiat myszkowski	**7293**	**200**	**7092**	**1337**	**357**	**46**	**378**	**26**	**196**	**5956**
Gmina miejska:										
Myszków	3136	118	3017	671	188	28	198	8	64	2465
Gminy miejsko-wiejskie:										
Koziegłowy	1656	24	1632	218	45	5	67	3	56	1438
w tym miasto	475	12	463	73	15	–	27	1	13	402
Żarki	869	23	846	133	25	3	35	4	24	736
w tym miasto	619	20	599	101	20	2	29	3	10	518
Gminy wiejskie:										
Niegowa	465	17	448	86	11	1	13	4	23	379
Poraj	1167	18	1149	229	88	9	65	7	29	938
Miasto na prawach powiatu: ***City with powiat status:***										
Częstochowa ..	**26667**	**579**	**26085**	**6942**	**2871**	**469**	**1628**	**76**	**822**	**19725**

a Bez osób prowadzących gospodarstwa indywidualne w rolnictwie.
a Excluding persons tending private farms in agriculture.

TABL. 1 (89). **PODMIOTY GOSPODARKI NARODOWEJ[a] W REJESTRZE REGON W 2014 R. (cd.)**
Stan w dniu 31 XII

ENTITIES OF THE NATIONAL ECONOMY[a] IN THE REGON REGISTER IN 2014 (cont.)
As of 31 XII

WYSZCZEGÓLNIENIE *SPECIFICATION* gmina miejska *urban gmina* gmina miejsko-wiejska *urban-rural gmina* w tym miasto *of which city* gmina wiejska *rural gmina*	Ogółem *Grand total*	Sektor publiczny *Public sector*	Sektor prywatny *Private sector*	Z liczby ogółem *Of grand total*						
				osoby prawne i jednostki organizacyjne niemające osobowości prawnej *legal persons and organizational entities without legal personality*						osoby fizyczne prowadzące działalność gospodarczą *natural persons conducting economic activity*
				razem *total*	w tym *of which* spółki handlowe *commercial companies*					
					razem *total*	w tym z udziałem kapitału zagranicznego *of which with foreign capital participation*	spółki cywilne *civil law partnerships*	spółdzielnie *cooperatives*	fundacje, stowarzyszenia i organizacje społeczne *foundations, associations and social organizations*	
PODREGION *(SUBREGION)* GLIWICKI	**49572**	**3283**	**46288**	**17160**	**4936**	**761**	**4176**	**86**	**1144**	**32412**
Powiat gliwicki	**9084**	**305**	**8779**	**2270**	**597**	**87**	**612**	**32**	**244**	**6814**
Gminy miejskie:										
Knurów	2782	76	2706	772	191	14	228	7	61	2010
Pyskowice	1556	95	1461	491	94	17	135	3	28	1065
Gminy miejsko-wiejskie:										
Sośnicowice	795	20	775	169	56	11	41	5	26	626
w tym miasto	186	9	177	63	16	4	17	2	9	123
Toszek	625	31	594	191	55	10	33	5	29	434
w tym miasto	325	26	299	128	35	7	17	3	16	197
Gminy wiejskie:										
Gierałtowice	981	20	961	179	59	10	57	1	29	802
Pilchowice	1013	25	988	194	74	8	52	4	20	819
Rudziniec	908	23	885	183	45	10	54	2	37	725
Wielowieś	424	15	409	91	23	7	12	5	14	333
Miasta na prawach powiatu: ***Cities with powiat status:***										
Gliwice	**23994**	**1380**	**22614**	**8977**	**3074**	**496**	**2289**	**37**	**564**	**15017**
Zabrze	**16494**	**1598**	**14895**	**5913**	**1265**	**178**	**1275**	**17**	**336**	**10581**
PODREGION *(SUBREGION)* KATOWICKI	**83913**	**2997**	**80903**	**28262**	**12941**	**1897**	**6810**	**182**	**2198**	**55651**
Miasta na prawach powiatu: ***Cities with powiat status:***										
Chorzów	**11220**	**531**	**10689**	**3216**	**1230**	**173**	**846**	**22**	**247**	**8004**
Katowice	**45559**	**1458**	**44093**	**18100**	**9417**	**1421**	**3773**	**109**	**1388**	**27459**
Mysłowice	**7102**	**173**	**6925**	**1919**	**717**	**91**	**622**	**19**	**139**	**5183**
Ruda Śląska	**9723**	**418**	**9304**	**2451**	**744**	**106**	**781**	**14**	**209**	**7272**
Siemianowice Śląskie	**6446**	**236**	**6210**	**1580**	**543**	**68**	**509**	**11**	**126**	**4866**
Świętochłowice	**3863**	**181**	**3682**	**996**	**290**	**38**	**279**	**7**	**89**	**2867**

a Bez osób prowadzących gospodarstwa indywidualne w rolnictwie.

a Excluding persons tending private farms in agriculture.

TABL. 1 (89). **PODMIOTY GOSPODARKI NARODOWEJ[a] W REJESTRZE REGON W 2014 R. (cd.)**
Stan w dniu 31 XII

ENTITIES OF THE NATIONAL ECONOMY[a] IN THE REGON REGISTER IN 2014 (cont.)
As of 31 XII

WYSZCZEGÓLNIENIE *SPECIFICATION* gmina miejska *urban gmina* gmina miejsko-wiejska *urban-rural gmina* w tym miasto *of which city* gmina wiejska *rural gmina*	Ogółem *Grand total*	Sektor publiczny *Public sector*	Sektor prywatny *Private sector*	Z liczby ogółem *Of grand total*						
				osoby prawne i jednostki organizacyjne niemające osobowości prawnej *legal persons and organizational entities without legal personality*						osoby fizyczne prowadzące działalność gospodarczą *natural persons conducting economic activity*
				razem *total*	w tym *of which*					
					spółki handlowe *commercial companies*		spółki cywilne *civil law partnerships*	spółdzielnie *cooperatives*	fundacje, stowarzyszenia i organizacje społeczne *foundations, associations and social organizations*	
					razem *total*	w tym z udziałem kapitału zagranicznego *of which with foreign capital participation*				
PODREGION (SUBREGION) RYBNICKI	**49999**	**1625**	**48373**	**12430**	**3689**	**494**	**4036**	**126**	**1314**	**37569**
Powiat raciborski	**8635**	**458**	**8177**	**2577**	**692**	**145**	**651**	**41**	**268**	**6058**
Gmina miejska:										
Racibórz	5329	275	5054	1777	526	100	484	15	132	3552
Gminy miejsko-wiejskie:										
Krzanowice	278	17	261	68	10	2	12	4	15	210
w tym miasto	114	11	103	40	8	1	7	3	5	74
Kuźnia Raciborska ...	737	56	681	189	38	12	38	1	29	548
w tym miasto	356	47	309	121	25	9	20	1	12	235
Gminy wiejskie:										
Kornowac	363	17	346	79	10	1	26	–	14	284
Krzyżanowice ..	781	30	751	164	39	16	41	7	20	617
Nędza	417	21	396	85	14	2	24	1	16	332
Pietrowice Wielkie	406	19	387	125	48	11	13	11	20	281
Rudnik	324	23	301	90	7	1	13	2	22	234
Powiat rybnicki	**5319**	**169**	**5150**	**1012**	**212**	**27**	**324**	**8**	**133**	**4307**
Gmina miejsko-wiejska:										
Czerwionka-Leszczyny ...	2651	104	2547	551	108	10	153	5	65	2100
w tym miasto	1629	96	1533	407	72	5	103	3	42	1222
Gminy wiejskie:										
Gaszowice	713	17	696	110	27	4	36	–	17	603
Jejkowice	341	7	334	61	11	2	27	1	9	280
Lyski	688	24	664	138	24	5	46	–	26	550
Świerklany	926	17	909	152	42	6	62	2	16	774

a Bez osób prowadzących gospodarstwa indywidualne w rolnictwie.
a Excluding persons tending private farms in agriculture.

TABL. 1 (89). **PODMIOTY GOSPODARKI NARODOWEJ[a] W REJESTRZE REGON W 2014 R. (cd.)**
Stan w dniu 31 XII

ENTITIES OF THE NATIONAL ECONOMY[a] IN THE REGON REGISTER IN 2014 (cont.)
As of 31 XII

WYSZCZEGÓLNIENIE *SPECIFICATION* gmina miejska *urban gmina* gmina miejsko-wiejska *urban-rural gmina* w tym miasto *of which city* gmina wiejska *rural gmina*	Ogółem *Grand total*	Sektor publiczny *Public sector*	Sektor prywatny *Private sector*	Z liczby ogółem *Of grand total*						
				osoby prawne i jednostki organizacyjne niemające osobowości prawnej *legal persons and organizational entities without legal personality*						osoby fizyczne prowadzące działalność gospodarczą *natural persons conducting economic activity*
				razem *total*	w tym *of which*					
					spółki handlowe *commercial companies*		spółki cywilne *civil law partnerships*	spółdzielnie *cooperatives*	fundacje, stowarzyszenia i organizacje społeczne *foundations, associations and social organizations*	
					razem *total*	w tym z udziałem kapitału zagranicznego *of which with foreign capital participation*				
PODREGION *(SUBREGION)* RYBNICKI (dok.) *(cont.)*										
Powiat wodzisławski	**11114**	**373**	**10741**	**2406**	**672**	**92**	**804**	**30**	**267**	**8708**
Gminy miejskie:										
Pszów	828	19	809	143	31	3	55	–	18	685
Radlin	1198	26	1172	256	75	19	82	3	34	942
Rydułtowy	1355	27	1328	282	91	8	90	3	37	1073
Wodzisław Śląski	4079	202	3877	1125	337	45	369	12	103	2954
Gminy wiejskie:										
Godów	873	24	849	143	34	5	50	2	17	730
Gorzyce	1471	34	1437	212	55	9	66	5	29	1259
Lubomia	476	15	461	86	20	2	24	2	12	390
Marklowice	346	10	336	66	13	–	23	–	11	280
Mszana	488	16	472	93	16	1	45	3	6	395
Miasta na prawach powiatu: ***Cities with powiat status:***										
Jastrzębie-Zdrój	**5899**	**235**	**5663**	**1555**	**373**	**33**	**538**	**9**	**198**	**4344**
Rybnik	**13628**	**277**	**13351**	**3571**	**1282**	**132**	**1233**	**29**	**316**	**10057**
Żory	**5404**	**113**	**5291**	**1309**	**458**	**65**	**486**	**9**	**132**	**4095**
PODREGION *(SUBREGION)* SOSNOWIECKI	**70804**	**1894**	**68905**	**17002**	**5210**	**713**	**5761**	**167**	**1390**	**53802**
Powiat będziński	**15933**	**533**	**15400**	**3846**	**1123**	**137**	**1230**	**42**	**335**	**12087**
Gminy miejskie:										
Będzin	6864	212	6652	1789	553	57	533	10	148	5075
Czeladź	3198	190	3008	907	278	42	300	7	50	2291
Sławków	651	19	632	147	47	13	38	2	14	504
Wojkowice	859	26	833	226	54	1	68	3	15	633
Gmina miejsko-wiejska:										
Siewierz	1348	30	1318	276	85	12	89	11	34	1072
w tym miasto	704	18	686	173	55	9	55	5	20	531
Gminy wiejskie:										
Bobrowniki	1134	22	1112	204	50	5	73	3	32	930
Mierzęcice	665	18	647	120	21	2	46	4	17	545
Psary	1214	16	1198	177	35	5	83	2	25	1037

[a] Bez osób prowadzących gospodarstwa indywidualne w rolnictwie.

[a] *Excluding persons tending private farms in agriculture.*

TABL. 1 (89). **PODMIOTY GOSPODARKI NARODOWEJ[a] W REJESTRZE REGON W 2014 R. (cd.)**
Stan w dniu 31 XII

ENTITIES OF THE NATIONAL ECONOMY[a] IN THE REGON REGISTER IN 2014 (cont.)
As of 31 XII

WYSZCZEGÓLNIENIE *SPECIFICATION* gmina miejska *urban gmina* gmina miejsko-wiejska *urban-rural gmina* w tym miasto *of which city* gmina wiejska *rural gmina*	Ogółem *Grand total*	Sektor publiczny *Public sector*	Sektor prywatny *Private sector*	Z liczby ogółem *Of grand total*						
				osoby prawne i jednostki organizacyjne niemające osobowości prawnej *legal persons and organizational entities without legal personality*						osoby fizyczne prowadzące działalność gospodarczą *natural persons conducting economic activity*
				razem *total*	w tym *of which*					
					spółki handlowe *commercial companies*		spółki cywilne *civil law partnerships*	spółdzielnie *cooperatives*	fundacje, stowarzyszenia i organizacje społeczne *foundations, associations and social organizations*	
					razem *total*	w tym z udziałem kapitału zagranicznego *of which with foreign capital participation*				
PODREGION *(SUBREGION)* SOSNOWIECKI (dok.) *(cont.)*										
Powiat zawierciański	**10973**	**366**	**10607**	**2239**	**469**	**47**	**743**	**42**	**309**	**8734**
Gminy miejskie:										
Poręba	709	34	675	131	29	5	34	2	14	578
Zawiercie	5072	171	4901	1169	271	27	477	14	98	3903
Gminy miejsko-wiejskie:										
Łazy	1672	39	1633	273	42	4	97	5	35	1399
w tym miasto	783	30	753	150	18	3	54	3	12	633
Ogrodzieniec ...	941	25	916	166	52	2	41	3	26	775
w tym miasto	508	23	485	113	40	–	19	3	14	395
Pilica	625	22	603	128	19	1	31	3	32	497
w tym miasto	212	16	196	54	8	–	12	2	9	158
Szczekociny	706	23	683	131	17	2	31	7	28	575
w tym miasto	491	15	476	94	14	2	26	7	12	397
Gminy wiejskie:										
Irządze	139	8	131	26	2	–	4	2	9	113
Kroczyce	432	12	420	77	13	2	12	1	28	355
Włodowice	393	13	380	67	10	1	8	2	18	326
Żarnowiec	284	19	265	71	14	3	8	3	21	213
Miasta na prawach powiatu: ***Cities with powiat status:***										
Dąbrowa Górnicza	**12389**	**238**	**12150**	**3271**	**1278**	**155**	**1025**	**26**	**239**	**9118**
Jaworzno	**8180**	**187**	**7992**	**2246**	**619**	**173**	**721**	**22**	**156**	**5934**
Sosnowiec	**23329**	**570**	**22756**	**5400**	**1721**	**201**	**2042**	**35**	**351**	**17929**
PODREGION *(SUBREGION)* TYSKI	**38648**	**987**	**37655**	**9579**	**3499**	**569**	**3042**	**93**	**741**	**29069**
Powiat bieruńsko-lędziński	**4525**	**118**	**4407**	**1073**	**301**	**45**	**264**	**11**	**101**	**3452**
Gminy miejskie:										
Bieruń	1386	28	1358	317	103	23	87	3	38	1069
Imielin	834	9	825	151	73	9	46	1	11	683
Lędziny	1204	51	1153	407	71	7	69	3	28	797

[a] Bez osób prowadzących gospodarstwa indywidualne w rolnictwie.

[a] *Excluding persons tending private farms in agriculture.*

TABL. 1 (89). **PODMIOTY GOSPODARKI NARODOWEJ[a] W REJESTRZE REGON W 2014 R. (dok.)**
Stan w dniu 31 XII

ENTITIES OF THE NATIONAL ECONOMY[a] IN THE REGON REGISTER IN 2014 (cont.)
As of 31 XII

WYSZCZEGÓLNIENIE *SPECIFICATION* gmina miejska *urban gmina* gmina miejsko-wiejska *urban-rural gmina* w tym miasto *of which city* gmina wiejska *rural gmina*	Ogółem *Grand total*	Sektor publiczny *Public sector*	Sektor prywatny *Private sector*	Z liczby ogółem *Of grand total*						
				osoby prawne i jednostki organizacyjne niemające osobowości prawnej *legal persons and organizational entities without legal personality*						osoby fizyczne prowadzące działalność gospodarczą *natural persons conducting economic activity*
				razem *total*	w tym *of which*					
					spółki handlowe *commercial companies*		spółki cywilne *civil law partnerships*	spółdzielnie *cooperatives*	fundacje, stowarzyszenia i organizacje społeczne *foundations, associations and social organizations*	
					razem *total*	w tym z udziałem kapitału zagranicznego *of which with foreign capital participation*				
PODREGION *(SUBREGION)* TYSKI (dok.) *(cont.)*										
Powiat bieruńsko-lędziński (dok.) *(cont.)*										
Gminy wiejskie:										
Bojszowy	571	11	560	89	26	1	27	2	14	482
Chełm Śląski ...	530	19	511	109	28	5	35	2	10	421
Powiat mikołowski	**9191**	**245**	**8944**	**2303**	**891**	**130**	**735**	**26**	**169**	**6888**
Gminy miejskie:										
Łaziska Górne	1551	46	1504	368	143	29	116	5	24	1183
Mikołów	4699	118	4580	1368	590	78	437	14	87	3331
Orzesze	1699	34	1665	308	88	17	101	4	43	1391
Gminy wiejskie:										
Ornontowice	488	33	455	121	17	3	36	2	6	367
Wyry	754	14	740	138	53	3	45	1	9	616
Powiat pszczyński	**11111**	**242**	**10869**	**2566**	**805**	**89**	**894**	**27**	**247**	**8545**
Gmina miejsko-wiejska:										
Pszczyna	6389	122	6267	1608	535	58	621	15	130	4781
w tym miasto	3919	89	3830	1162	402	44	429	11	89	2757
Gminy wiejskie:										
Goczałkowice-Zdrój	821	18	803	157	54	6	51	–	15	664
Kobiór	555	9	546	125	51	9	41	1	11	430
Miedźna	1113	38	1075	256	54	3	80	6	31	857
Pawłowice	1337	31	1306	240	63	6	45	4	40	1097
Suszec	896	24	872	180	48	7	56	1	20	716
Miasto na prawach powiatu: ***City with powiat status:***										
Tychy	**13821**	**382**	**13435**	**3637**	**1502**	**305**	**1149**	**29**	**224**	**10184**

a Bez osób prowadzących gospodarstwa indywidualne w rolnictwie.

a Excluding persons tending private farms in agriculture.

TABL. 2 (90). **PODMIOTY GOSPODARKI NARODOWEJ[a] W REJESTRZE REGON WEDŁUG WYBRANYCH SEKCJI**
Stan w dniu 31 XII

ENTITIES OF THE NATIONAL ECONOMY[a] IN THE REGON REGISTER BY SELECTED SECTIONS
As of 31 XII

Lp. *No.*	WYSZCZEGÓLNIENIE *SPECIFICATION* gmina miejska *urban gmina* gmina miejsko-wiejska *urban-rural gmina* w tym miasto *of which city* gmina wiejska *rural gmina*	Ogółem *Grand total*	W tym		
			rolnictwo, leśnictwo, łowiectwo i rybactwo *agriculture, forestry and fishing*	przemysł *industry*	
				razem *total*	w tym przetwórstwo przemysłowe *of which manufacturing*
1	**W O J E W Ó D Z T W O** ..... ***V O I V O D S H I P***	**461933**	**4928**	**46455**	**43571**
	PODREGION *(SUBREGION)*				
2	**BIELSKI**	**75494**	**1243**	**8736**	**8301**
3	**Powiat bielski**	**16794**	**255**	**2214**	**2084**
	Gmina miejska:				
4	Szczyrk	978	13	74	71
	Gminy miejsko-wiejskie:				
5	Czechowice-Dziedzice	4325	46	483	439
6	w tym miasto	3599	23	392	352
7	Wilamowice	1367	24	206	198
8	w tym miasto	318	6	40	39
	Gminy wiejskie:				
9	Bestwina	1081	16	166	149
10	Buczkowice	1196	15	168	161
11	Jasienica	2317	61	362	347
12	Jaworze	1121	15	137	136
13	Kozy	1486	17	212	204
14	Porąbka	1290	33	196	187
15	Wilkowice	1633	15	210	192
16	**Powiat cieszyński**	**19412**	**462**	**1975**	**1853**
	Gminy miejskie:				
17	Cieszyn	5335	41	425	394
18	Ustroń	2439	26	211	194
19	Wisła	1732	71	112	109
	Gminy miejsko-wiejskie:				
20	Skoczów	2673	37	312	292
21	w tym miasto	1593	9	173	163
22	Strumień	974	30	128	123
23	w tym miasto	315	5	35	35
	Gminy wiejskie:				
24	Brenna	1124	68	137	120
25	Chybie	676	11	90	85
26	Dębowiec	565	16	80	79
27	Goleszów	1291	48	182	175
28	Hażlach	805	40	93	88
29	Istebna	965	59	116	111
30	Zebrzydowice	833	15	89	83

[a] Bez osób prowadzących gospodarstwa indywidualne w rolnictwie.

[a] *Excluding persons tending private farms in agriculture.*

W 2014 R.

IN 2014

Of which							
budownictwo *construction*	handel; naprawa pojazdów samochodowych[Δ] *trade; repair of motor vehicles*[Δ]	transport i gospodarka magazynowa *transportation and storage*	zakwaterowanie i gastronomia[Δ] *accommodation and catering*[Δ]	informacja i komunikacja *information and communication*	obsługa rynku nieruchomości[Δ] *real estate activities*	działalność profesjonalna, naukowa i techniczna *professional, scientific and technical activities*	Lp. *No.*
51482	**130932**	**28803**	**14661**	**12431**	**25081**	**40469**	1
9825	**19918**	**4433**	**3240**	**1902**	**2502**	**6162**	2
2362	**4537**	**1110**	**704**	**344**	**457**	**1210**	3
140	195	58	214	17	11	43	4
557	1204	284	149	96	284	300	5
456	992	226	129	78	278	254	6
191	364	114	33	14	11	97	7
39	90	27	5	4	2	15	8
142	273	96	38	21	12	97	9
187	352	82	39	17	10	73	10
321	609	194	56	47	35	166	11
127	308	48	49	32	42	96	12
265	413	89	28	35	12	104	13
219	372	55	47	14	12	77	14
213	447	90	51	51	28	157	15
2640	**5014**	**1098**	**1212**	**418**	**559**	**1387**	16
516	1551	263	194	164	276	511	17
292	553	137	228	64	109	215	18
283	320	132	314	10	27	71	19
380	726	143	86	72	67	175	20
188	438	83	51	44	51	116	21
127	288	65	46	11	15	55	22
42	98	17	11	4	5	19	23
212	244	69	99	15	12	67	24
93	208	40	24	10	6	38	25
110	136	39	17	6	6	29	26
185	341	61	48	27	14	96	27
105	227	61	41	13	6	42	28
245	168	42	80	10	7	28	29
92	252	46	35	16	14	60	30

TABL. 2 (90). **PODMIOTY GOSPODARKI NARODOWEJ[a] W REJESTRZE REGON WEDŁUG WYBRANYCH SEKCJI**
Stan w dniu 31 XII

ENTITIES OF THE NATIONAL ECONOMY[a] IN THE REGON REGISTER BY SELECTED SECTIONS
As of 31 XII

Lp. *No.*	WYSZCZEGÓLNIENIE *SPECIFICATION* gmina miejska *urban gmina* gmina miejsko-wiejska *urban-rural gmina* w tym miasto *of which city* gmina wiejska *rural gmina*	Ogółem *Grand total*	W tym		
			rolnictwo, leśnictwo, łowiectwo i rybactwo *agriculture, forestry and fishing*	przemysł *industry*	
				razem *total*	w tym przetwórstwo przemysłowe *of which manufacturing*
	PODREGION *(SUBREGION)* BIELSKI (dok.) *(cont.)*				
1	**Powiat żywiecki**	**13676**	**424**	**1845**	**1776**
	Gmina miejska:				
2	Żywiec	3820	28	423	410
	Gminy wiejskie:				
3	Czernichów	711	22	87	80
4	Gilowice	388	15	42	38
5	Jeleśnia	1180	57	267	258
6	Koszarawa	157	14	20	20
7	Lipowa	872	30	119	115
8	Łękawica	250	15	22	20
9	Łodygowice	1382	26	202	193
10	Milówka	782	53	65	61
11	Radziechowy-Wieprz	934	20	124	117
12	Rajcza	662	47	95	94
13	Ślemień	313	12	52	50
14	Świnna	607	6	92	90
15	Ujsoły	331	40	57	55
16	Węgierska Górka	1287	39	178	175
	Miasto na prawach powiatu: ***City with powiat status:***				
17	**Bielsko-Biała**	**25612**	**102**	**2702**	**2588**
18	**PODREGION *(SUBREGION)* BYTOMSKI**	**41980**	**511**	**4133**	**3865**
19	**Powiat lubliniecki**	**6157**	**223**	**811**	**751**
	Gmina miejska:				
20	Lubliniec	2339	41	262	247
	Gmina miejsko-wiejska:				
21	Woźniki	759	32	128	111
22	w tym miasto	335	15	62	61
	Gminy wiejskie:				
23	Boronów	253	13	36	36
24	Ciasna	476	27	65	62
25	Herby	538	17	71	61
26	Kochanowice	474	12	62	61
27	Koszęcin	914	38	111	98
28	Pawonków	404	43	76	75

[a] Bez osób prowadzących gospodarstwa indywidualne w rolnictwie.
[a] *Excluding persons tending private farms in agriculture.*

W 2014 R. (cd.)

IN 2014 (cont.)

Of which							
budownictwo *construction*	handel; naprawa pojazdów samochodowych[Δ] *trade; repair of motor vehicles*[Δ]	transport i gospodarka magazynowa *transportation and storage*	zakwaterowanie i gastronomia[Δ] *accommodation and catering*[Δ]	informacja i komunikacja *information and communication*	obsługa rynku nieruchomości[Δ] *real estate activities*	działalność profesjonalna, naukowa i techniczna *professional, scientific and technical activities*	Lp. *No.*
2230	**3448**	**806**	**617**	**224**	**226**	**791**	1
352	1029	200	135	71	150	342	2
122	163	43	91	11	5	31	3
83	106	15	13	11	2	21	4
146	259	93	70	13	7	35	5
12	33	19	5	–	–	4	6
202	225	46	20	15	5	55	7
48	65	17	4	4	–	12	8
277	349	81	44	34	9	76	9
160	185	59	35	6	6	43	10
217	274	55	18	11	1	44	11
99	138	44	55	8	6	19	12
50	104	18	15	1	–	10	13
128	153	53	20	10	6	18	14
64	67	16	16	6	1	6	15
270	298	47	76	23	28	75	16
2593	**6919**	**1419**	**707**	**916**	**1260**	**2774**	17
4913	**11468**	**2582**	**1290**	**1012**	**3332**	**3321**	18
969	**1542**	**347**	**158**	**102**	**197**	**361**	19
298	577	92	60	48	130	189	20
119	209	57	23	7	11	43	21
44	96	22	7	1	8	15	22
66	67	14	8	1	–	9	23
97	106	46	11	9	2	11	24
81	151	31	8	4	33	24	25
81	116	37	16	9	6	23	26
172	235	42	22	19	12	51	27
55	81	28	10	5	3	11	28

TABL. 2 (90). **PODMIOTY GOSPODARKI NARODOWEJ[a] W REJESTRZE REGON WEDŁUG WYBRANYCH SEKCJI**
Stan w dniu 31 XII

ENTITIES OF THE NATIONAL ECONOMY[a] IN THE REGON REGISTER BY SELECTED SECTIONS
As of 31 XII

Lp. *No.*	WYSZCZEGÓLNIENIE *SPECIFICATION* gmina miejska *urban gmina* gmina miejsko-wiejska *urban-rural gmina* w tym miasto *of which city* gmina wiejska *rural gmina*	Ogółem *Grand total*	W tym		
			rolnictwo, leśnictwo, łowiectwo i rybactwo *agriculture, forestry and fishing*	przemysł *industry*	
				razem *total*	w tym przetwórstwo przemysłowe *of which manufacturing*
	PODREGION *(SUBREGION)* BYTOMSKI (dok.) *(cont.)*				
1	**Powiat tarnogórski**	**14945**	**234**	**1667**	**1565**
	Gminy miejskie:				
2	Kalety	690	20	92	88
3	Miasteczko Śląskie	508	15	69	62
4	Radzionków	1668	3	190	178
5	Tarnowskie Góry	7699	64	804	763
	Gminy wiejskie:				
6	Krupski Młyn	283	4	31	26
7	Ożarowice	647	8	46	42
8	Świerklaniec	1424	18	183	173
9	Tworóg	659	46	96	91
10	Zbrosławice	1367	56	156	142
	Miasta na prawach powiatu: ***Cities with powiat status:***				
11	**Bytom**	**16524**	**40**	**1235**	**1160**
12	**Piekary Śląskie**	**4354**	**14**	**420**	**389**
13	**PODREGION *(SUBREGION)* CZĘSTOCHOWSKI**	**51523**	**1131**	**8181**	**7832**
14	**Powiat częstochowski**	**10481**	**550**	**1919**	**1812**
	Gminy miejsko-wiejskie:				
15	Blachownia	1106	18	201	191
16	w tym miasto	853	8	141	133
17	Koniecpol	673	23	141	133
18	w tym miasto	501	14	106	100
	Gminy wiejskie:				
19	Dąbrowa Zielona	227	10	28	24
20	Janów	386	13	58	55
21	Kamienica Polska	503	18	91	84
22	Kłomnice	764	33	158	148
23	Konopiska	907	23	157	151
24	Kruszyna	228	8	26	18
25	Lelów	311	12	39	35
26	Mstów	735	23	151	141
27	Mykanów	1519	280	288	276
28	Olsztyn	754	13	106	98
29	Poczesna	1104	36	205	197
30	Przyrów	241	12	33	30
31	Rędziny	846	19	214	209
32	Starcza	177	9	23	22

[a] Bez osób prowadzących gospodarstwa indywidualne w rolnictwie.
[a] *Excluding persons tending private farms in agriculture.*

W 2014 R. (cd.)

IN 2014 (cont.)

Of which							
budownictwo *construction*	handel; naprawa pojazdów samochodowych[Δ] *trade; repair of motor vehicles*[Δ]	transport i gospodarka magazynowa *transportation and storage*	zakwaterowanie i gastronomia[Δ] *accommodation and catering*[Δ]	informacja i komunikacja *information and communication*	obsługa rynku nieruchomości[Δ] *real estate activities*	działalność profesjonalna, naukowa i techniczna *professional, scientific and technical activities*	Lp. *No.*
1801	**4131**	**972**	**470**	**392**	**539**	**1308**	1
89	194	38	15	15	39	48	2
79	142	33	17	10	6	28	3
209	516	109	57	51	32	120	4
880	2120	415	247	219	309	790	5
34	61	11	7	4	48	20	6
65	191	144	16	14	8	35	7
182	403	96	56	32	32	110	8
89	159	38	25	6	14	59	9
174	345	88	30	41	51	98	10
1742	**4492**	**966**	**532**	**394**	**2298**	**1323**	11
401	**1303**	**297**	**130**	**124**	**298**	**329**	12
5294	**15203**	**3031**	**1152**	**910**	**1597**	**3876**	13
1256	**2940**	**646**	**233**	**111**	**202**	**544**	14
116	302	56	24	20	60	70	15
96	223	44	19	13	59	54	16
83	189	39	8	9	8	34	17
51	146	22	5	8	8	33	18
34	58	12	4	–	2	13	19
48	101	30	17	5	7	19	20
72	153	54	6	6	4	16	21
89	188	44	15	4	8	45	22
105	278	77	20	12	10	46	23
46	55	11	7	–	2	9	24
68	81	17	3	–	2	12	25
102	192	46	13	10	14	41	26
102	447	73	24	10	11	50	27
103	202	58	37	13	10	48	28
145	311	64	19	12	47	75	29
34	61	16	9	2	3	11	30
76	272	36	24	5	14	42	31
33	50	13	3	3	–	13	32

TABL. 2 (90). **PODMIOTY GOSPODARKI NARODOWEJ[a] W REJESTRZE REGON WEDŁUG WYBRANYCH SEKCJI**
Stan w dniu 31 XII

ENTITIES OF THE NATIONAL ECONOMY[a] IN THE REGON REGISTER BY SELECTED SECTIONS
As of 31 XII

Lp. *No.*	WYSZCZEGÓLNIENIE *SPECIFICATION* gmina miejska *urban gmina* gmina miejsko-wiejska *urban-rural gmina* w tym miasto *of which city* gmina wiejska *rural gmina*	Ogółem *Grand total*	W tym		
			rolnictwo, leśnictwo, łowiectwo i rybactwo *agriculture, forestry and fishing*	przemysł *industry*	
				razem *total*	w tym przetwórstwo przemysłowe *of which manufacturing*
	PODREGION *(SUBREGION)* CZĘSTOCHOWSKI (dok.) *(cont.)*				
1	**Powiat kłobucki**	**7082**	**272**	**1246**	**1203**
	Gminy miejsko-wiejskie:				
2	Kłobuck	2137	75	377	367
3	w tym miasto	1396	19	187	181
4	Krzepice	852	24	143	142
5	w tym miasto	520	13	90	89
	Gminy wiejskie:				
6	Lipie	438	17	96	93
7	Miedźno	546	32	78	74
8	Opatów	472	27	90	87
9	Panki	399	12	74	72
10	Popów	479	22	102	96
11	Przystajń	386	25	55	52
12	Wręczyca Wielka	1373	38	231	220
13	**Powiat myszkowski**	**7293**	**89**	**1338**	**1266**
	Gmina miejska:				
14	Myszków	3136	30	466	440
	Gminy miejsko-wiejskie:				
15	Koziegłowy	1656	25	364	344
16	w tym miasto	475	3	121	115
17	Żarki	869	14	226	221
18	w tym miasto	619	5	176	172
	Gminy wiejskie:				
19	Niegowa	465	6	76	70
20	Poraj	1167	14	206	191
	Miasto na prawach powiatu:				
	City with powiat status:				
21	**Częstochowa**	**26667**	**220**	**3678**	**3551**
22	**PODREGION *(SUBREGION)* GLIWICKI**	**49572**	**281**	**4043**	**3764**
23	**Powiat gliwicki**	**9084**	**179**	**909**	**860**
	Gminy miejskie:				
24	Knurów	2782	5	183	173
25	Pyskowice	1556	7	160	154
	Gminy miejsko-wiejskie:				
26	Sośnicowice	795	24	89	86
27	w tym miasto	186	2	21	20
28	Toszek	625	34	71	61
29	w tym miasto	325	10	34	28

a Bez osób prowadzących gospodarstwa indywidualne w rolnictwie.

a Excluding persons tending private farms in agriculture.

W 2014 R. (cd.)

IN 2014 (cont.)

Of which							
budownictwo *construction*	handel; naprawa pojazdów samochodowych[Δ] *trade; repair of motor vehicles*[Δ]	transport i gospodarka magazynowa *transportation and storage*	zakwaterowanie i gastronomia[Δ] *accommodation and catering*[Δ]	informacja i komunikacja *information and communication*	obsługa rynku nieruchomości[Δ] *real estate activities*	działalność profesjonalna, naukowa i techniczna *professional, scientific and technical activities*	Lp. *No.*
1061	**2008**	**445**	**127**	**71**	**115**	**386**	1
210	615	141	52	25	73	161	2
131	434	86	33	16	67	120	3
152	253	38	13	5	11	45	4
64	176	21	8	3	8	26	5
66	121	20	3	2	1	20	6
95	152	61	15	4	1	18	7
88	107	27	6	8	1	19	8
83	119	17	4	1	3	17	9
61	132	40	11	1	1	23	10
78	107	17	5	1	4	16	11
228	402	84	18	24	20	67	12
729	**2354**	**509**	**206**	**104**	**160**	**401**	13
304	993	168	78	54	130	225	14
133	599	193	27	18	7	47	15
22	182	34	8	7	2	17	16
85	279	33	36	8	4	34	17
58	203	19	24	7	4	27	18
68	136	45	19	3	1	19	19
139	347	70	46	21	18	76	20
2248	**7901**	**1431**	**586**	**624**	**1120**	**2545**	21
4862	**12715**	**2878**	**1236**	**1643**	**6037**	**4695**	22
1129	**2558**	**528**	**289**	**260**	**519**	**681**	23
272	898	150	93	98	200	211	24
213	384	73	45	42	189	116	25
103	192	61	30	33	22	62	26
21	48	15	5	9	6	13	27
83	165	31	17	8	44	32	28
28	85	15	9	5	39	20	29

TABL. 2 (90). **PODMIOTY GOSPODARKI NARODOWEJ[a] W REJESTRZE REGON WEDŁUG WYBRANYCH SEKCJI**
Stan w dniu 31 XII

ENTITIES OF THE NATIONAL ECONOMY[a] IN THE REGON REGISTER BY SELECTED SECTIONS
As of 31 XII

Lp. *No.*	WYSZCZEGÓLNIENIE *SPECIFICATION* gmina miejska *urban gmina* gmina miejsko-wiejska *urban-rural gmina* w tym miasto *of which city* gmina wiejska *rural gmina*	Ogółem *Grand total*	W tym		
			rolnictwo, leśnictwo, łowiectwo i rybactwo *agriculture, forestry and fishing*	przemysł *industry*	
				razem *total*	w tym przetwórstwo przemysłowe *of which manufacturing*
	PODREGION *(SUBREGION)* GLIWICKI (dok.) *(cont.)*				
	Powiat gliwicki (dok.) *(cont.)*				
	Gminy wiejskie:				
1	Gierałtowice	981	14	115	109
2	Pilchowice	1013	17	140	131
3	Rudziniec	908	34	107	104
4	Wielowieś	424	44	44	42
	Miasta na prawach powiatu: ***Cities with powiat status:***				
5	**Gliwice**	**23994**	**67**	**2034**	**1873**
6	**Zabrze**	**16494**	**35**	**1100**	**1031**
7	**PODREGION *(SUBREGION)* KATOWICKI**	**83913**	**206**	**6395**	**5852**
	Miasta na prawach powiatu: ***Cities with powiat status:***				
8	**Chorzów**	**11220**	**28**	**812**	**753**
9	**Katowice**	**45559**	**88**	**3252**	**2930**
10	**Mysłowice**	**7102**	**29**	**609**	**556**
11	**Ruda Śląska**	**9723**	**42**	**866**	**807**
12	**Siemianowice Śląskie**	**6446**	**11**	**542**	**516**
13	**Świętochłowice**	**3863**	**8**	**314**	**290**
14	**PODREGION *(SUBREGION)* RYBNICKI**	**49999**	**589**	**4643**	**4345**
15	**Powiat raciborski**	**8635**	**211**	**903**	**864**
	Gmina miejska:				
16	Racibórz	5329	48	526	507
	Gminy miejsko-wiejskie:				
17	Krzanowice	278	16	34	32
18	w tym miasto	114	6	12	11
19	Kuźnia Raciborska	737	50	70	69
20	w tym miasto	356	12	32	31
	Gminy wiejskie:				
21	Kornowac	363	5	32	30
22	Krzyżanowice	781	24	85	79
23	Nędza	417	20	57	51
24	Pietrowice Wielkie	406	23	76	74
25	Rudnik	324	25	23	22
26	**Powiat rybnicki**	**5319**	**104**	**618**	**572**
	Gmina miejsko-wiejska:				
27	Czerwionka-Leszczyny	2651	49	252	232
28	w tym miasto	1629	15	149	133

[a] Bez osób prowadzących gospodarstwa indywidualne w rolnictwie.

[a] *Excluding persons tending private farms in agriculture.*

W 2014 R. (cd.)

IN 2014 (cont.)

Of which							
budownictwo *construction*	handel; naprawa pojazdów samochodowych[Δ] *trade; repair of motor vehicles*[Δ]	transport i gospodarka magazynowa *transportation and storage*	zakwaterowanie i gastronomia[Δ] *accommodation and catering*[Δ]	informacja i komunikacja *information and communication*	obsługa rynku nieruchomości[Δ] *real estate activities*	działalność profesjonalna, naukowa i techniczna *professional, scientific and technical activities*	Lp. *No.*
115	314	67	20	24	5	87	1
112	282	61	27	27	27	100	2
159	213	59	43	24	15	54	3
72	110	26	14	4	17	19	4
2266	**5729**	**1265**	**597**	**985**	**2834**	**2846**	5
1467	**4428**	**1085**	**350**	**398**	**2684**	**1168**	6
7937	**23186**	**5247**	**2530**	**3154**	**5224**	**8980**	7
1203	**3227**	**805**	**399**	**344**	**716**	**965**	8
3714	**11866**	**2421**	**1269**	**2061**	**3086**	**5796**	9
794	**2054**	**538**	**255**	**205**	**311**	**647**	10
996	**2978**	**751**	**274**	**260**	**507**	**733**	11
774	**1910**	**453**	**194**	**185**	**327**	**574**	12
456	**1151**	**279**	**139**	**99**	**277**	**265**	13
6274	**14588**	**2923**	**1826**	**1160**	**1777**	**3978**	14
1099	**2164**	**405**	**285**	**182**	**559**	**684**	15
544	1370	250	176	141	476	485	16
56	54	11	5	6	2	11	17
20	21	6	1	1	1	5	18
91	182	43	22	11	47	48	19
37	94	18	13	3	39	24	20
61	112	20	19	5	3	15	21
154	206	31	28	5	12	50	22
72	82	16	16	5	3	41	23
67	91	14	10	4	6	20	24
54	67	20	9	5	10	14	25
679	**1574**	**393**	**190**	**103**	**169**	**334**	26
286	790	179	78	67	154	180	27
149	485	84	54	50	131	117	28

TABL. 2 (90). **PODMIOTY GOSPODARKI NARODOWEJ[a] W REJESTRZE REGON WEDŁUG WYBRANYCH SEKCJI**
Stan w dniu 31 XII

ENTITIES OF THE NATIONAL ECONOMY[a] IN THE REGON REGISTER BY SELECTED SECTIONS
As of 31 XII

Lp. *No.*	WYSZCZEGÓLNIENIE *SPECIFICATION* gmina miejska *urban gmina* gmina miejsko-wiejska *urban-rural gmina* w tym miasto *of which city* gmina wiejska *rural gmina*	Ogółem *Grand total*	W tym		
			rolnictwo, leśnictwo, łowiectwo i rybactwo *agriculture, forestry and fishing*	przemysł *industry*	
				razem *total*	w tym przetwórstwo przemysłowe *of which manufacturing*
	PODREGION *(SUBREGION)* RYBNICKI (dok.) *(cont.)*				
	Powiat rybnicki (dok.) *(cont.)*				
	Gminy wiejskie:				
1	Gaszowice	713	12	96	91
2	Jejkowice	341	8	50	49
3	Lyski	688	16	90	82
4	Świerklany	926	19	130	118
5	**Powiat wodzisławski**	**11114**	**130**	**1084**	**1017**
	Gminy miejskie:				
6	Pszów	828	8	62	59
7	Radlin	1198	9	96	90
8	Rydułtowy	1355	12	117	104
9	Wodzisław Śląski	4079	29	355	327
	Gminy wiejskie:				
10	Godów	873	24	96	96
11	Gorzyce	1471	24	190	181
12	Lubomia	476	9	48	43
13	Marklowice	346	6	44	43
14	Mszana	488	9	76	74
	Miasta na prawach powiatu: ***Cities with powiat status:***				
15	**Jastrzębie-Zdrój**	**5899**	**20**	**402**	**363**
16	**Rybnik**	**13628**	**96**	**1190**	**1119**
17	**Żory**	**5404**	**28**	**446**	**410**
18	**PODREGION *(SUBREGION)* SOSNOWIECKI**	**70804**	**475**	**6217**	**5775**
19	**Powiat będziński**	**15933**	**159**	**1440**	**1328**
	Gminy miejskie:				
20	Będzin	6864	39	543	506
21	Czeladź	3198	12	267	252
22	Sławków	651	3	72	64
23	Wojkowice	859	7	71	57
	Gmina miejsko-wiejska:				
24	Siewierz	1348	47	180	169
25	w tym miasto	704	16	94	85
	Gminy wiejskie:				
26	Bobrowniki	1134	15	115	107
27	Mierzęcice	665	14	65	58
28	Psary	1214	22	127	115
29	**Powiat zawierciański**	**10973**	**171**	**1183**	**1114**
	Gminy miejskie:				
30	Poręba	709	6	118	115
31	Zawiercie	5072	30	470	449

[a] Bez osób prowadzących gospodarstwa indywidualne w rolnictwie.

[a] *Excluding persons tending private farms in agriculture.*

W 2014 R. (cd.)

IN 2014 (cont.)

Of which							
budownictwo *construction*	handel; naprawa pojazdów samochodowych[Δ] *trade; repair of motor vehicles*[Δ]	transport i gospodarka magazynowa *transportation and storage*	zakwaterowanie i gastronomia[Δ] *accommodation and catering*[Δ]	informacja i komunikacja *information and communication*	obsługa rynku nieruchomości[Δ] *real estate activities*	działalność profesjonalna, naukowa i techniczna *professional, scientific and technical activities*	Lp. *No.*
107	212	58	21	10	4	45	1
51	103	31	7	7	1	17	2
102	192	52	38	10	3	36	3
133	277	73	46	9	7	56	4
1373	**3312**	**692**	**424**	**223**	**238**	**850**	5
115	239	56	37	21	11	62	6
128	373	76	45	21	38	96	7
143	454	69	47	28	14	101	8
446	1191	230	160	83	152	365	9
116	265	67	26	20	5	48	10
219	392	97	63	24	9	116	11
98	121	29	19	11	3	29	12
55	107	32	12	5	3	12	13
53	170	36	15	10	3	21	14
625	**1882**	**325**	**220**	**148**	**213**	**402**	15
1750	**3971**	**789**	**475**	**356**	**477**	**1267**	16
748	**1685**	**319**	**232**	**148**	**121**	**441**	17
7559	**23172**	**5182**	**2189**	**1678**	**3199**	**5830**	18
1685	**5110**	**1265**	**490**	**359**	**787**	**1253**	19
698	2213	452	191	164	447	571	20
359	1024	258	76	78	214	238	21
73	226	64	17	4	19	48	22
86	264	57	27	27	52	80	23
120	465	108	57	22	13	96	24
60	236	39	32	13	10	57	25
132	342	125	33	28	20	93	26
84	198	88	37	6	6	28	27
133	378	113	52	30	16	99	28
1240	**3822**	**653**	**334**	**213**	**281**	**758**	29
103	208	22	19	14	25	46	30
535	1821	259	144	115	169	425	31

TABL. 2 (90). **PODMIOTY GOSPODARKI NARODOWEJ[a] W REJESTRZE REGON WEDŁUG WYBRANYCH SEKCJI**
Stan w dniu 31 XII

ENTITIES OF THE NATIONAL ECONOMY[a] IN THE REGON REGISTER BY SELECTED SECTIONS
As of 31 XII

Lp. *No.*	WYSZCZEGÓLNIENIE *SPECIFICATION* gmina miejska *urban gmina* gmina miejsko-wiejska *urban-rural gmina* w tym miasto *of which city* gmina wiejska *rural gmina*	Ogółem *Grand total*	W tym: rolnictwo, leśnictwo, łowiectwo i rybactwo *agriculture, forestry and fishing*	W tym: przemysł *industry*: razem *total*	W tym: przemysł *industry*: w tym przetwórstwo przemysłowe *of which manufacturing*
	PODREGION *(SUBREGION)* SOSNOWIECKI (dok.) *(cont.)*				
	Powiat zawierciański (dok.) *(cont.)*				
	Gminy miejsko-wiejskie:				
1	Łazy	1672	28	190	175
2	w tym miasto	783	7	82	76
3	Ogrodzieniec	941	19	96	85
4	w tym miasto	508	11	46	41
5	Pilica	625	18	76	70
6	w tym miasto	212	3	18	16
7	Szczekociny	706	32	78	74
8	w tym miasto	491	4	56	54
	Gminy wiejskie:				
9	Irządze	139	8	15	13
10	Kroczyce	432	3	56	52
11	Włodowice	393	2	52	50
12	Żarnowiec	284	25	32	31
	Miasta na prawach powiatu: ***Cities with powiat status:***				
13	**Dąbrowa Górnicza**	**12389**	**38**	**1160**	**1040**
14	**Jaworzno**	**8180**	**26**	**727**	**669**
15	**Sosnowiec**	**23329**	**81**	**1707**	**1624**
16	**PODREGION *(SUBREGION)* TYSKI**	**38648**	**492**	**4107**	**3837**
17	**Powiat bieruńsko-lędziński**	**4525**	**53**	**517**	**481**
	Gminy miejskie:				
18	Bieruń	1386	9	167	158
19	Imielin	834	12	121	111
20	Lędziny	1204	14	97	87
	Gminy wiejskie:				
21	Bojszowy	571	10	69	65
22	Chełm Śląski	530	8	63	60
23	**Powiat mikołowski**	**9191**	**91**	**1181**	**1092**
	Gminy miejskie:				
24	Łaziska Górne	1551	11	198	181
25	Mikołów	4699	40	618	577
26	Orzesze	1699	23	223	204
	Gminy wiejskie:				
27	Ornontowice	488	4	46	42
28	Wyry	754	13	96	88
29	**Powiat pszczyński**	**11111**	**299**	**1194**	**1123**
	Gmina miejsko-wiejska:				
30	Pszczyna	6389	182	693	655
31	w tym miasto	3919	78	409	385
	Gminy wiejskie:				
32	Goczałkowice-Zdrój	821	15	107	100
33	Kobiór	555	15	76	71
34	Miedźna	1113	31	92	86
35	Pawłowice	1337	23	120	108
36	Suszec	896	33	106	103
	Miasto na prawach powiatu: ***City with powiat status:***				
37	**Tychy**	**13821**	**49**	**1215**	**1141**

[a] Bez osób prowadzących gospodarstwa indywidualne w rolnictwie.

[a] *Excluding persons tending private farms in agriculture.*

W 2014 R. (dok.)

IN 2014 (cont.)

Of which							
budownictwo *construction*	handel; naprawa pojazdów samochodowych[Δ] *trade; repair of motor vehicles*[Δ]	transport i gospodarka magazynowa *transportation and storage*	zakwaterowanie i gastronomia[Δ] *accommodation and catering*[Δ]	informacja i komunikacja *information and communication*	obsługa rynku nieruchomości[Δ] *real estate activities*	działalność profesjonalna, naukowa i techniczna *professional, scientific and technical activities*	Lp. *No.*
171	606	102	48	51	38	107	1
55	288	42	25	33	34	54	2
149	317	61	47	8	18	56	3
76	173	24	20	5	16	34	4
63	211	61	17	6	13	30	5
23	73	11	8	3	4	17	6
67	282	35	19	4	7	42	7
39	218	20	12	3	6	37	8
18	45	15	3	–	1	5	9
63	130	39	15	5	–	13	10
46	116	23	20	7	9	24	11
25	86	36	2	3	1	10	12
1466	**3911**	**859**	**415**	**293**	**557**	**1044**	13
839	**2498**	**589**	**217**	**186**	**534**	**623**	14
2329	**7831**	**1816**	**733**	**627**	**1040**	**2152**	15
4818	**10682**	**2527**	**1198**	**972**	**1413**	**3627**	16
515	**1243**	**314**	**130**	**106**	**217**	**362**	17
157	392	95	47	36	20	103	18
102	255	50	21	24	7	76	19
109	287	85	26	20	177	94	20
78	163	47	13	15	7	45	21
69	146	37	23	11	6	44	22
1034	**2558**	**668**	**295**	**226**	**260**	**824**	23
179	458	110	63	32	35	133	24
510	1240	332	143	115	158	445	25
202	511	138	52	34	25	138	26
49	145	32	14	18	24	41	27
94	204	56	23	27	18	67	28
1956	**2972**	**602**	**360**	**217**	**258**	**830**	29
1247	1634	331	185	121	198	531	30
654	1013	176	126	86	167	384	31
165	206	36	30	16	9	51	32
92	139	31	29	8	15	52	33
157	328	74	38	24	14	57	34
156	423	72	48	27	14	89	35
139	242	58	30	21	8	50	36
1313	**3909**	**943**	**413**	**423**	**678**	**1611**	37

TABL. 3 (91). **SPÓŁKI HANDLOWE WEDŁUG FORM PRAWNYCH W 2014 R.**
Stan w dniu 31 XII

COMMERCIAL COMPANIES BY LEGAL STATUS IN 2014
As of 31 XII

WYSZCZEGÓLNIENIE *SPECIFICATION*	Ogółem *Grand total*	Spółki kapitałowe *Companies*			Spółki osobowe *Partnerships*		
		razem *total*	akcyjne *joint-stock*	z ograniczoną odpowiedzialnością *with limited liability*	razem *total*	w tym *of which*	
						jawne *unlimited*	komandytowe *limited*
W O J E W Ó D Z T W O ..... ***V O I V O D S H I P***	**43862**	**37443**	**1234**	**36209**	**6419**[a]	**4425**	**1416**
Podregion *(Subregion)* bielski	**6343**	**5254**	**158**	**5096**	**1089**	**775**	**241**
Powiaty: *Powiats:*							
bielski	947	729	16	713	218	171	37
cieszyński	1475	1251	27	1224	224	179	36
żywiecki	627	506	17	489	121	95	22
Miasto na prawach powiatu: *City with powiat status:*							
Bielsko-Biała	3294	2768	98	2670	526	330	146
Podregion *(Subregion)* bytomski	**3274**	**2785**	**80**	**2705**	**489**	**345**	**111**
Powiaty: *Powiats:*							
lubliniecki	375	301	7	294	74	55	15
tarnogórski	1238	1053	35	1018	185	135	35
Miasta na prawach powiatu: *Cities with powiat status:*							
Bytom	1257	1086	32	1054	171	104	53
Piekary Śląskie	404	345	6	339	59	51	8
Podregion *(Subregion)* częstochowski	**3970**	**3249**	**100**	**3149**	**721**	**542**	**143**
Powiaty: *Powiats:*							
częstochowski	457	358	8	350	99	82	15
kłobucki	285	187	3	184	98	91	7
myszkowski	357	285	11	274	72	54	16
Miasto na prawach powiatu: *City with powiat status:*							
Częstochowa	2871	2419	78	2341	452	315	105
Podregion *(Subregion)* gliwicki	**4936**	**4304**	**130**	**4174**	**632**	**470**	**115**
Powiaty: *Powiats:*							
gliwicki	597	494	11	483	103	74	19
Miasta na prawach powiatu: *Cities with powiat status:*							
Gliwice	3074	2728	83	2645	346	254	66
Zabrze	1265	1082	36	1046	183	142	30

a W tym 241 spółek partnerskich i 337 spółek komandytowo-akcyjnych.

a Of which 241 professional partnerships and 337 limited joint-stock partnerships.

TABL. 3 (91). **SPÓŁKI HANDLOWE WEDŁUG FORM PRAWNYCH W 2014 R. (dok.)**
Stan w dniu 31 XII

COMMERCIAL COMPANIES BY LEGAL STATUS IN 2014 (cont.)
As of 31 XII

WYSZCZEGÓLNIENIE *SPECIFICATION*	Ogółem *Grand total*	Spółki kapitałowe *Companies*			Spółki osobowe *Partnerships*		
		razem *total*	akcyjne *joint-stock*	z ograniczoną odpowiedzialnością *with limited liability*	razem *total*	w tym *of which*	
						jawne *unlimited*	komandytowe *limited*
Podregion *(Subregion)* katowicki	**12941**	**11370**	**479**	**10891**	**1571**	**864**	**450**
Miasta na prawach powiatu: *Cities with powiat status:*							
Chorzów	1230	1063	44	1019	167	112	37
Katowice	9417	8360	362	7998	1057	529	313
Mysłowice	717	609	33	576	108	68	31
Ruda Śląska	744	629	17	612	115	78	33
Siemianowice Śląskie	543	458	18	440	85	51	23
Świętochłowice	290	251	5	246	39	26	13
Podregion *(Subregion)* rybnicki	**3689**	**3128**	**74**	**3054**	**561**	**442**	**67**
Powiaty: *Powiats:*							
raciborski	692	604	12	592	88	73	12
rybnicki	212	173	6	167	39	26	3
wodzisławski	672	548	9	539	124	104	9
Miasta na prawach powiatu: *Cities with powiat status:*							
Jastrzębie-Zdrój	373	325	13	312	48	39	5
Rybnik	1282	1106	30	1076	176	130	30
Żory	458	372	4	368	86	70	8
Podregion *(Subregion)* sosnowiecki	**5210**	**4435**	**133**	**4302**	**775**	**570**	**161**
Powiaty: *Powiats:*							
będziński	1123	959	24	935	164	123	31
zawierciański	469	374	13	361	95	80	14
Miasta na prawach powiatu: *Cities with powiat status:*							
Dąbrowa Górnicza	1278	1113	39	1074	165	107	47
Jaworzno	619	518	12	506	101	76	18
Sosnowiec	1721	1471	45	1426	250	184	51
Podregion *(Subregion)* tyski	**3499**	**2918**	**80**	**2838**	**581**	**417**	**128**
Powiaty: *Powiats:*							
bieruńsko-lędziński	301	245	7	238	56	39	13
mikołowski	891	732	21	711	159	114	29
pszczyński	805	659	18	641	146	114	25
Miasto na prawach powiatu: *City with powiat status:*							
Tychy	1502	1282	34	1248	220	150	61

PODZIAŁ ADMINISTRACYJNY WOJEWÓDZTWA ŚLĄSKIEGO W 2014 R.

Stan w dniu 31 XII

ADMINISTRATIVE DIVISION OF THE ŚLĄSKIE VOIVODSHIP IN 2014

As of 31 XII

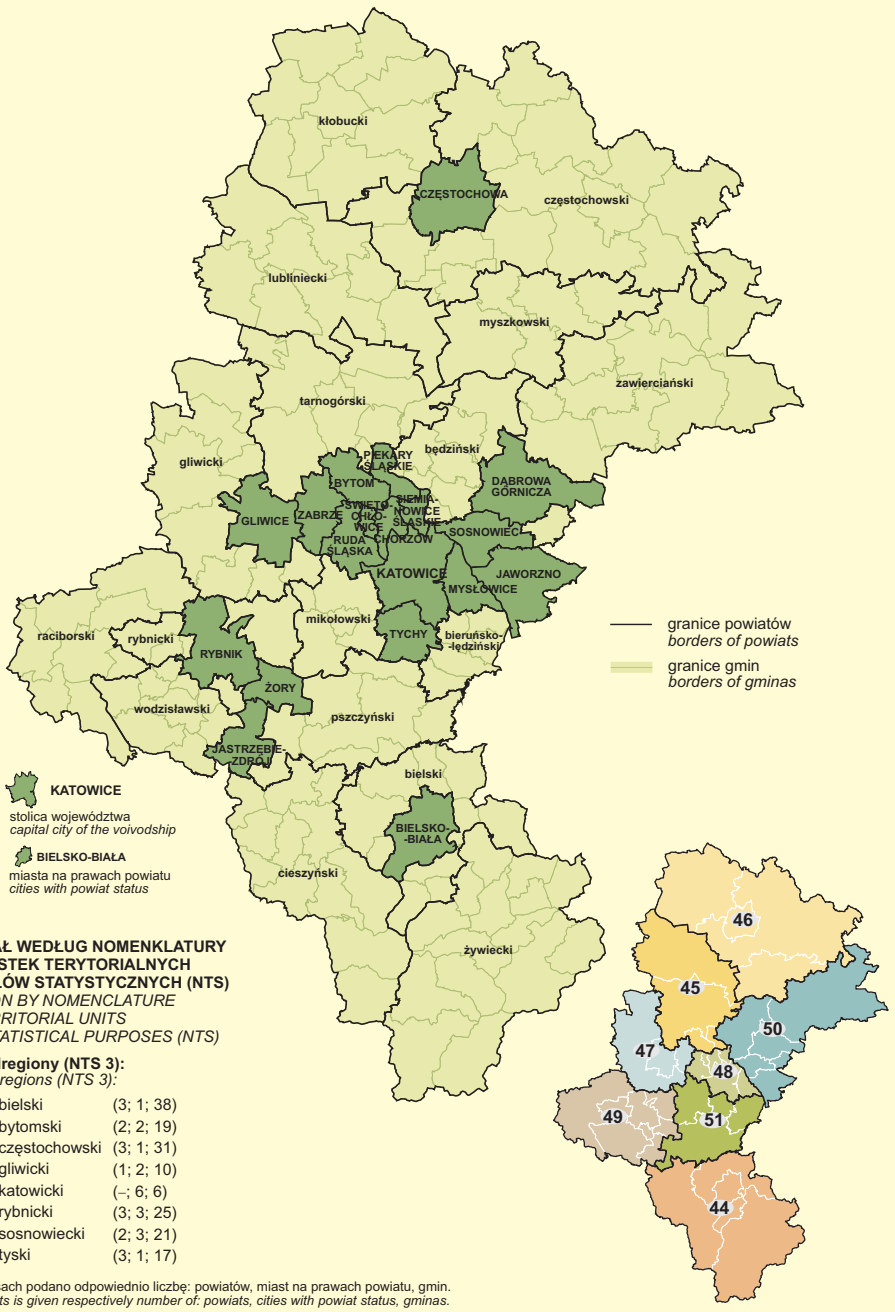

PODZIAŁ WEDŁUG NOMENKLATURY JEDNOSTEK TERYTORIALNYCH DO CELÓW STATYSTYCZNYCH (NTS)

DIVISION BY NOMENCLATURE OF TERRITORIAL UNITS FOR STATISTICAL PURPOSES (NTS)

Podregiony (NTS 3):
Subregions (NTS 3):

44	bielski	(3; 1; 38)
45	bytomski	(2; 2; 19)
46	częstochowski	(3; 1; 31)
47	gliwicki	(1; 2; 10)
48	katowicki	(–; 6; 6)
49	rybnicki	(3; 3; 25)
50	sosnowiecki	(2; 3; 21)
51	tyski	(3; 1; 17)

W nawiasach podano odpowiednio liczbę: powiatów, miast na prawach powiatu, gmin.
In brackets is given respectively number of: powiats, cities with powiat status, gminas.

NAKŁADY NA ŚRODKI TRWAŁE (ceny bieżące) NA 1 MIESZKAŃCA W 2014 R.
OUTLAYS ON FIXED ASSETS (current prices) PER CAPITA IN 2014

SŁUŻĄCE OCHRONIE ŚRODOWISKA
IN ENVIRONMENTAL PROTECTION

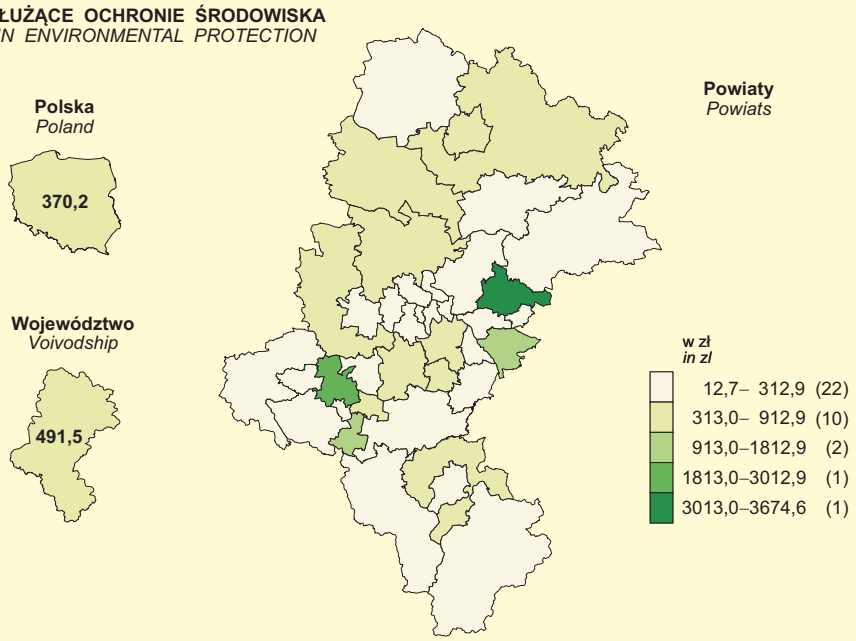

SŁUŻĄCE GOSPODARCE WODNEJ
IN WATER MANAGEMENT

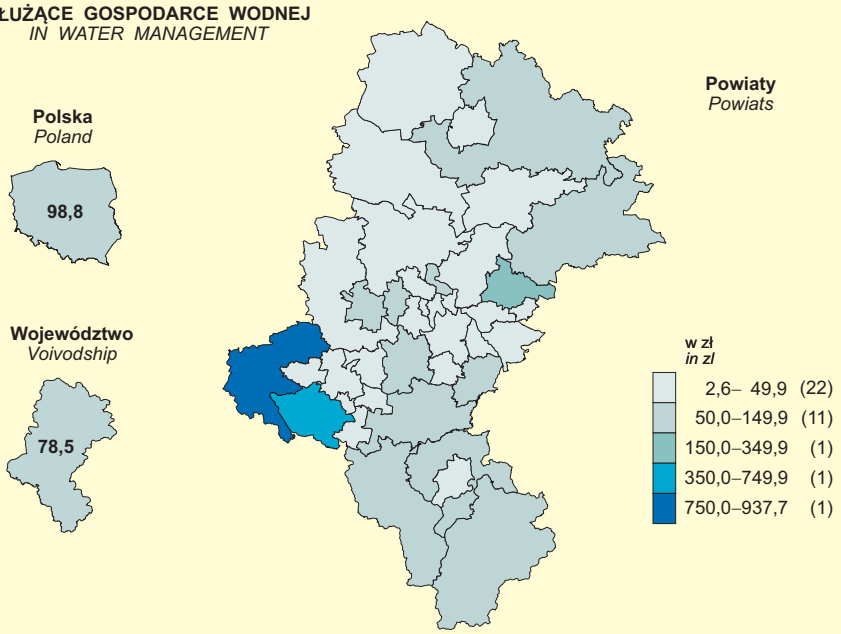

W nawiasach podano liczbę powiatów i miast na prawach powiatu.
Number of powiats and cities with powiat status is given in brackets.

ŚCIEKI PRZEMYSŁOWE I KOMUNALNE OCZYSZCZANE W % ŚCIEKÓW WYMAGAJĄCYCH OCZYSZCZANIA W 2014 R.

INDUSTRIAL AND MUNICIPAL WASTEWATER TREATED IN % OF WASTEWATER REQUIRING TREATMENT IN 2014

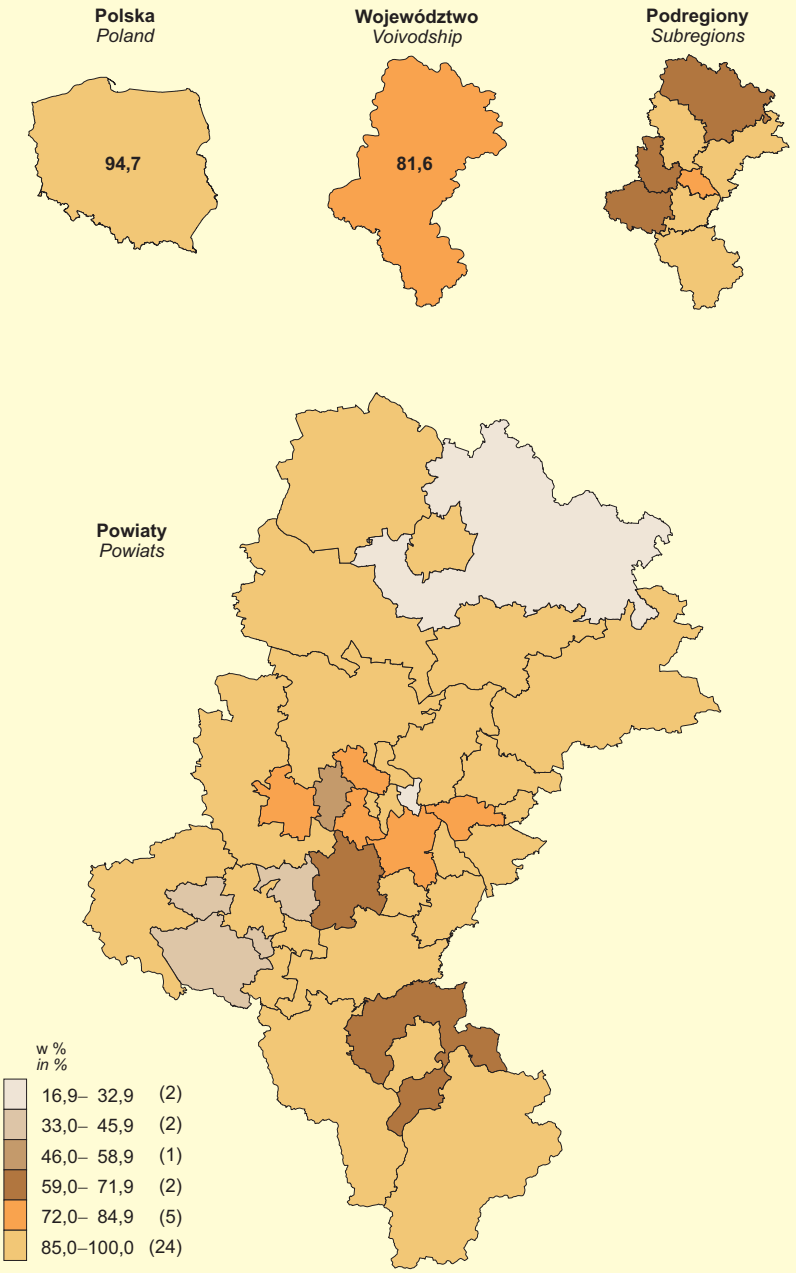

W nawiasach podano liczbę powiatów i miast na prawach powiatu.
Number of powiats and cities with powiat status is given in brackets.

LUDNOŚĆ NA 1 KM^2 W 2014 R.
Stan w dniu 31 XII
POPULATION PER 1 KM^2 IN 2014
As of 31 XII

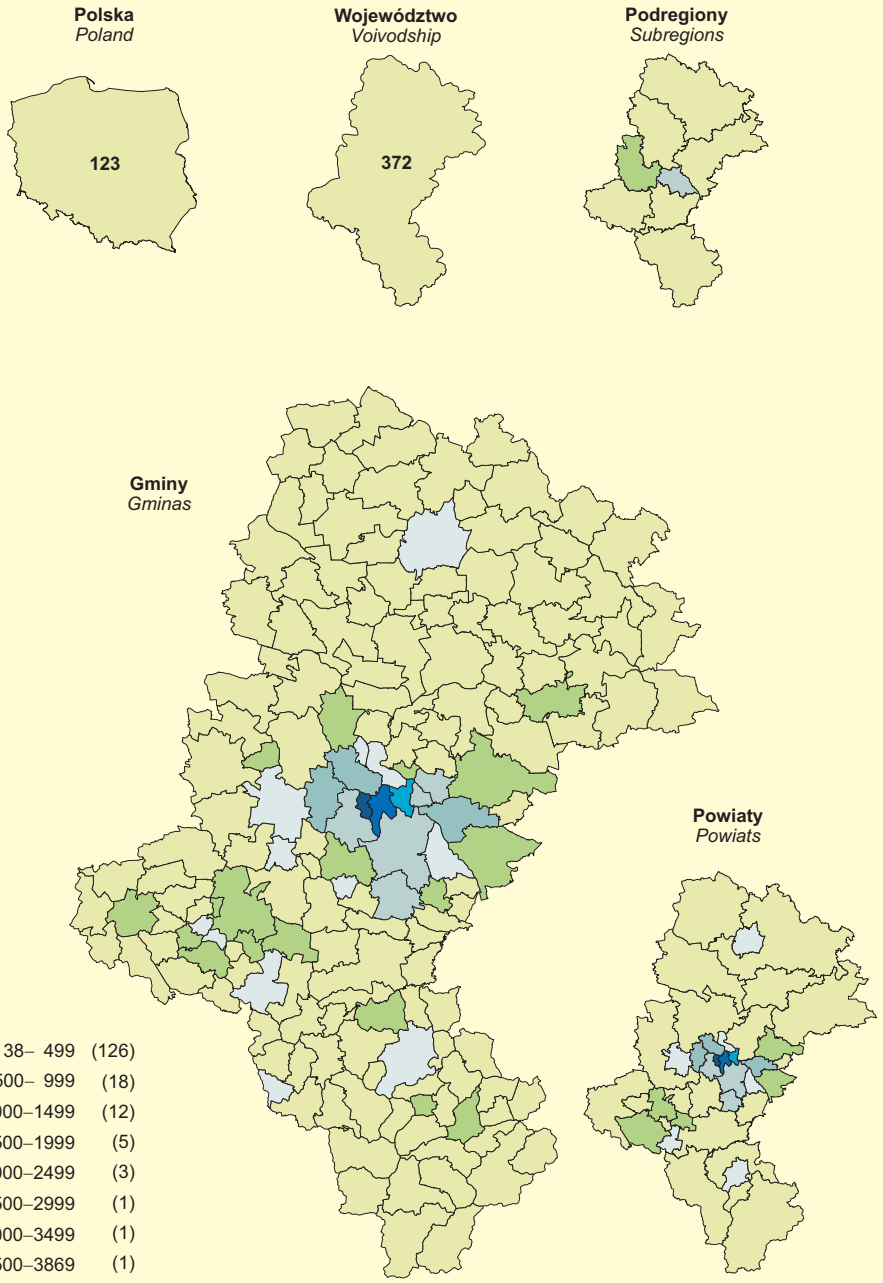

W nawiasach podano liczbę gmin.
Number of gminas is given in brackets.

PRZYROST NATURALNY NA 1000 LUDNOŚCI W 2014 R.
NATURAL INCREASE PER 1000 POPULATION IN 2014

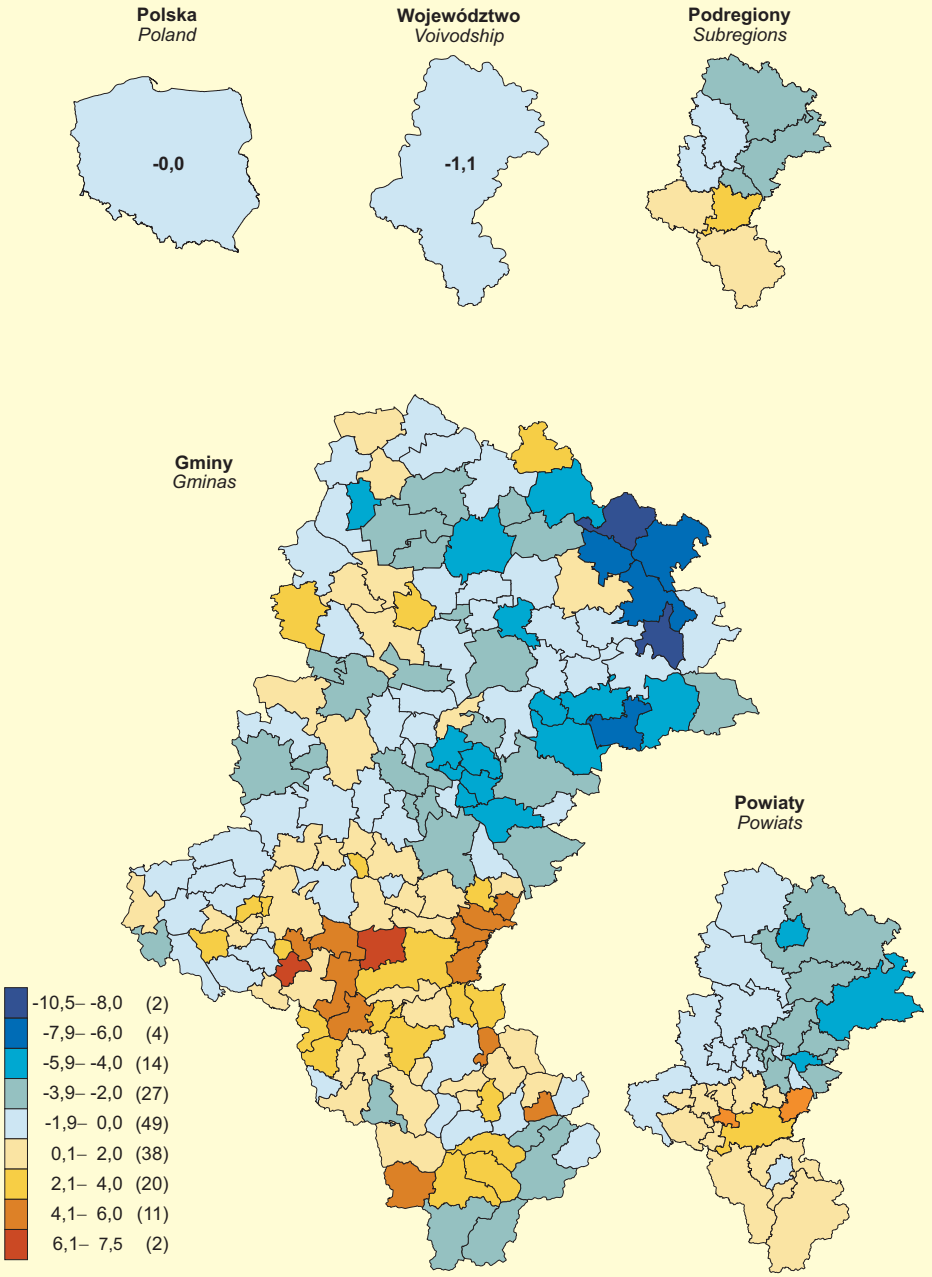

W nawiasach podano liczbę gmin.
Number of gminas is given in brackets.

URODZENIA I ZGONY W 2014 R.
BIRTHS AND DEATHS IN 2014

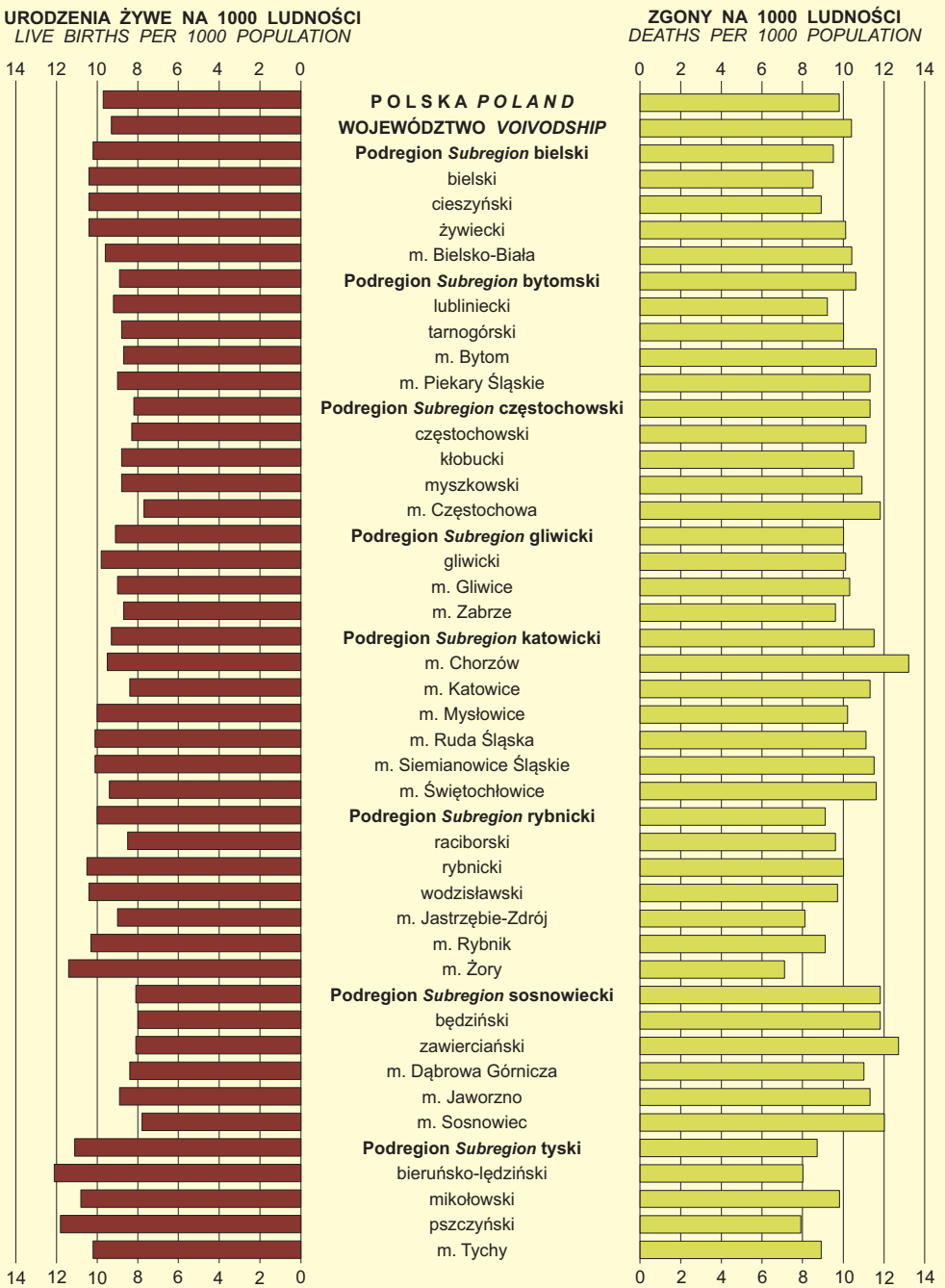

SALDO MIGRACJI WEWNĘTRZNYCH I ZAGRANICZNYCH NA POBYT STAŁY NA 1000 LUDNOŚCI W 2014 R.

NET INTERNAL AND INTERNATIONAL MIGRATION FOR PERMANENT RESIDENCE PER 1000 POPULATION IN 2014

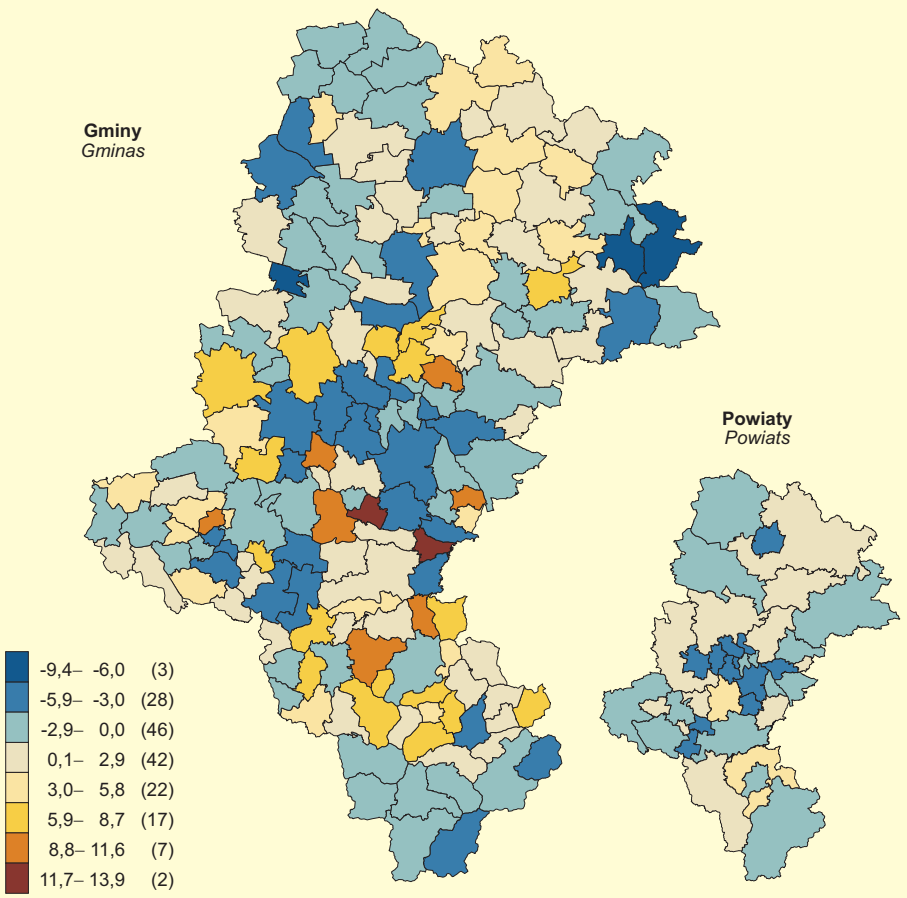

W nawiasach podano liczbę gmin.
Number of gminas is given in brackets.

STOPA BEZROBOCIA REJESTROWANEGO W 2014 R.
Stan w dniu 31 XII
REGISTERED UNEMPLOYMENT RATE IN 2014
As of 31 XII

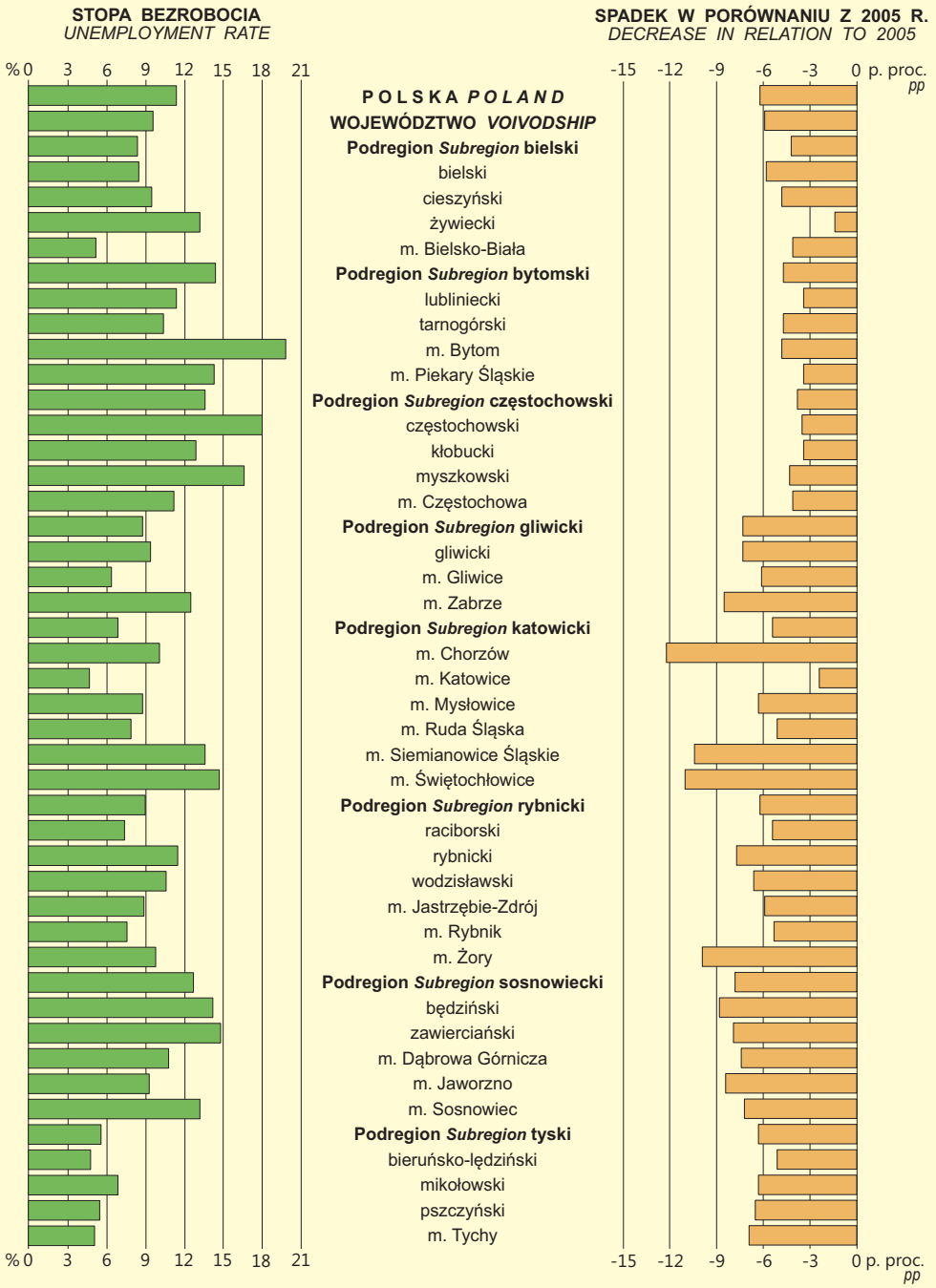

WYBRANE KATEGORIE BEZROBOTNYCH ZAREJESTROWANYCH W % OGÓŁEM W 2014 R.

Stan w dniu 31 XII

SELECTED CATEGORIES OF REGISTERED UNEMPLOYED PERSONS IN % OF TOTAL IN 2014

As of 31 XII

W WIEKU 24 LATA I MNIEJ
AGED 24 YEARS AND LESS

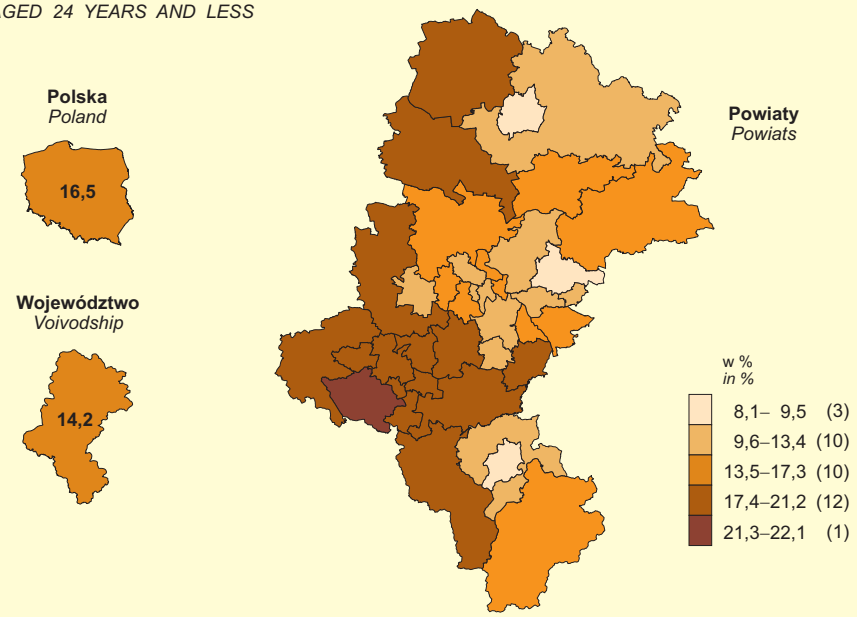

POZOSTAJĄCY BEZ PRACY DŁUŻEJ NIŻ 1 ROK
OUT OF WORK FOR LONGER THAN 1 YEAR

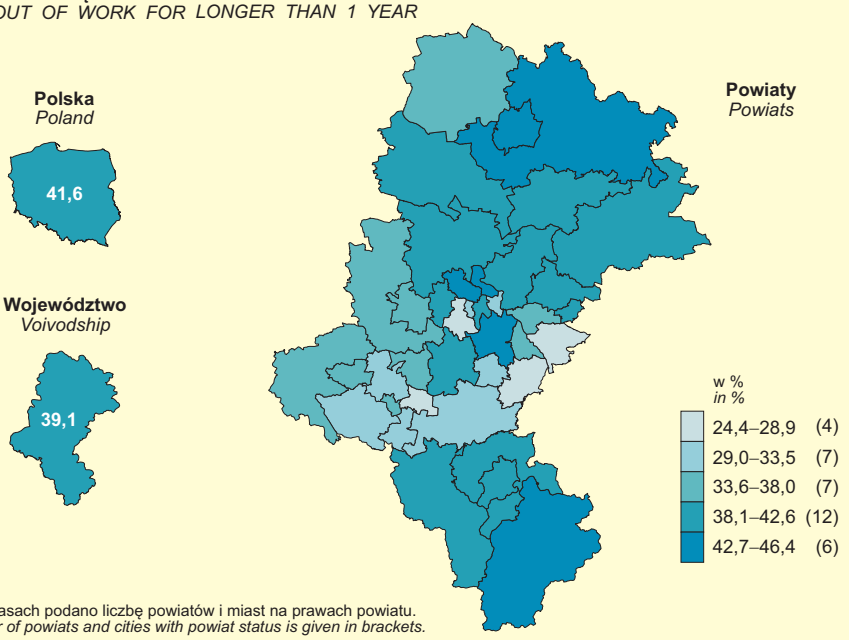

W nawiasach podano liczbę powiatów i miast na prawach powiatu.
Number of powiats and cities with powiat status is given in brackets.

PRACUJĄCY[a] NA 1000 LUDNOŚCI W 2014 R.
Stan w dniu 31 XII
EMPLOYED PERSONS[a] PER 1000 POPULATION IN 2014
As of 31 XII

Polska
Poland

Województwo
Voivodship

Podregiony
Subregions

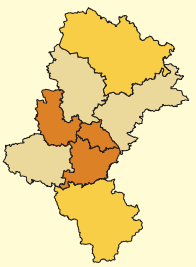

Powiaty
Powiats

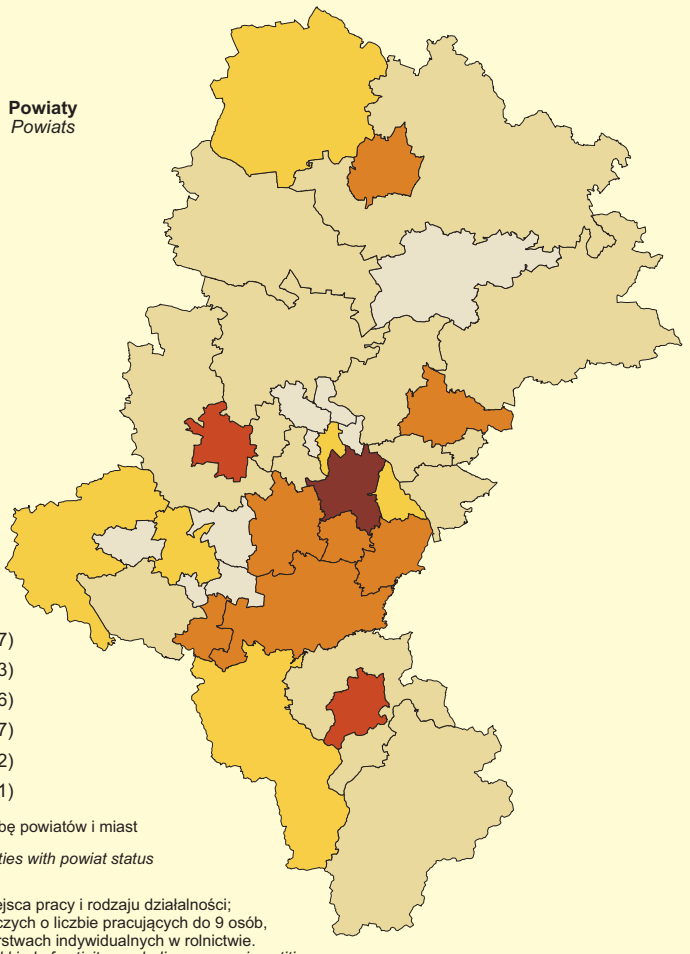

138,7–199,9 (7)
200,0–249,9 (13)
250,0–299,9 (6)
300,0–399,9 (7)
400,0–499,9 (2)
500,0–545,6 (1)

W nawiasach podano liczbę powiatów i miast na prawach powiatu.
Number of powiats and cities with powiat status is given in brackets.

[a] Według faktycznego miejsca pracy i rodzaju działalności; bez podmiotów gospodarczych o liczbie pracujących do 9 osób, z pracującymi w gospodarstwach indywidualnych w rolnictwie.
[a] By actual workplace and kind of activity; excluding economic entities employing up to 9 persons, including employed persons on private farms in agriculture.

MIESZKANIA ODDANE DO UŻYTKOWANIA
DWELLINGS COMPLETED

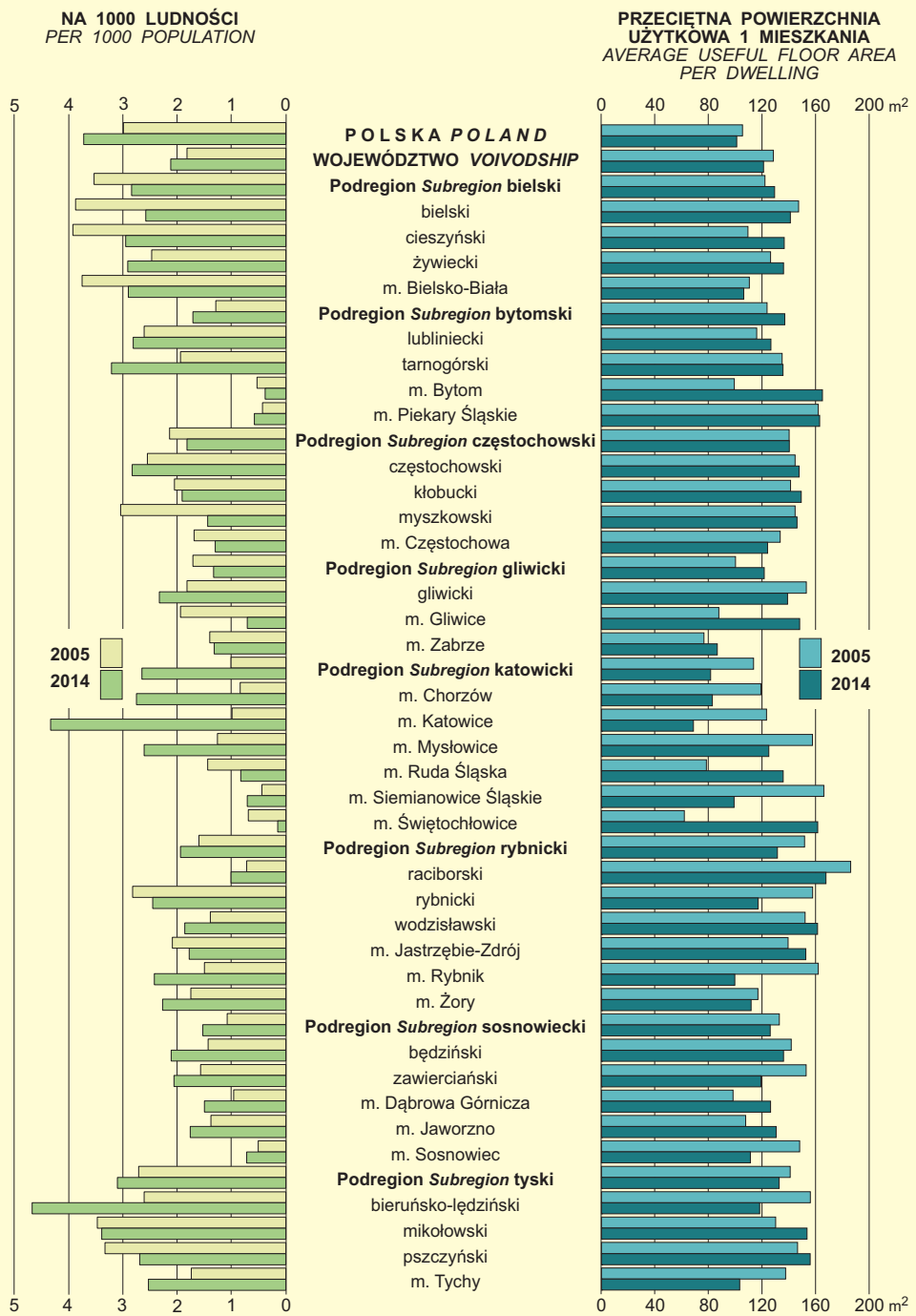

BIBLIOTEKI PUBLICZNE[a] W 2014 R.
PUBLIC LIBRARIES[a] IN 2014

CZYTELNICY NA 1000 LUDNOŚCI
BORROWERS PER 1000 POPULATION

Polska
Poland

Województwo
Voivodship

Powiaty
Powiats

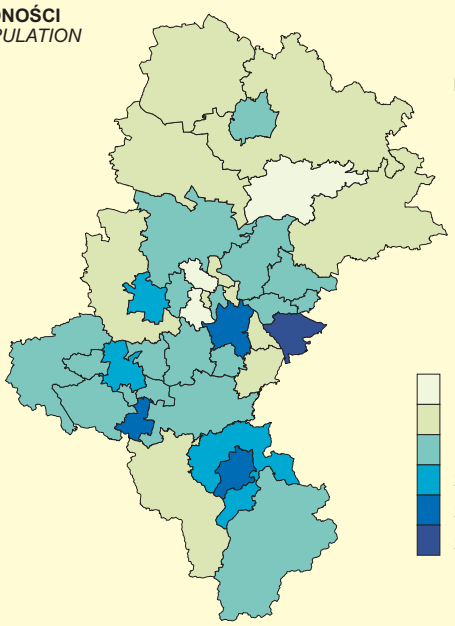

WYPOŻYCZENIA NA 1 CZYTELNIKA
LOANS PER BORROWER

Polska
Poland

Województwo
Voivodship

Powiaty
Powiats

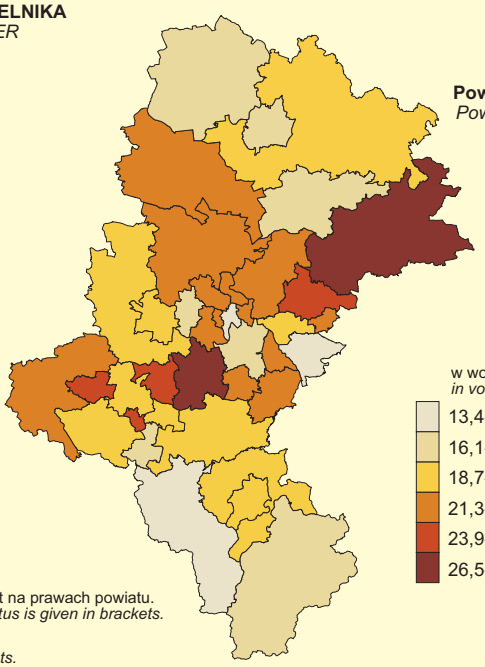

W nawiasach podano liczbę powiatów i miast na prawach powiatu.
Number of powiats and cities with powiat status is given in brackets.

a Łącznie z filiami i punktami bibliotecznymi.
a Including branches and library service points.

LESISTOŚĆ W 2014 R.
Stan w dniu 31 XII
FOREST COVER IN 2014
As of 31 XII

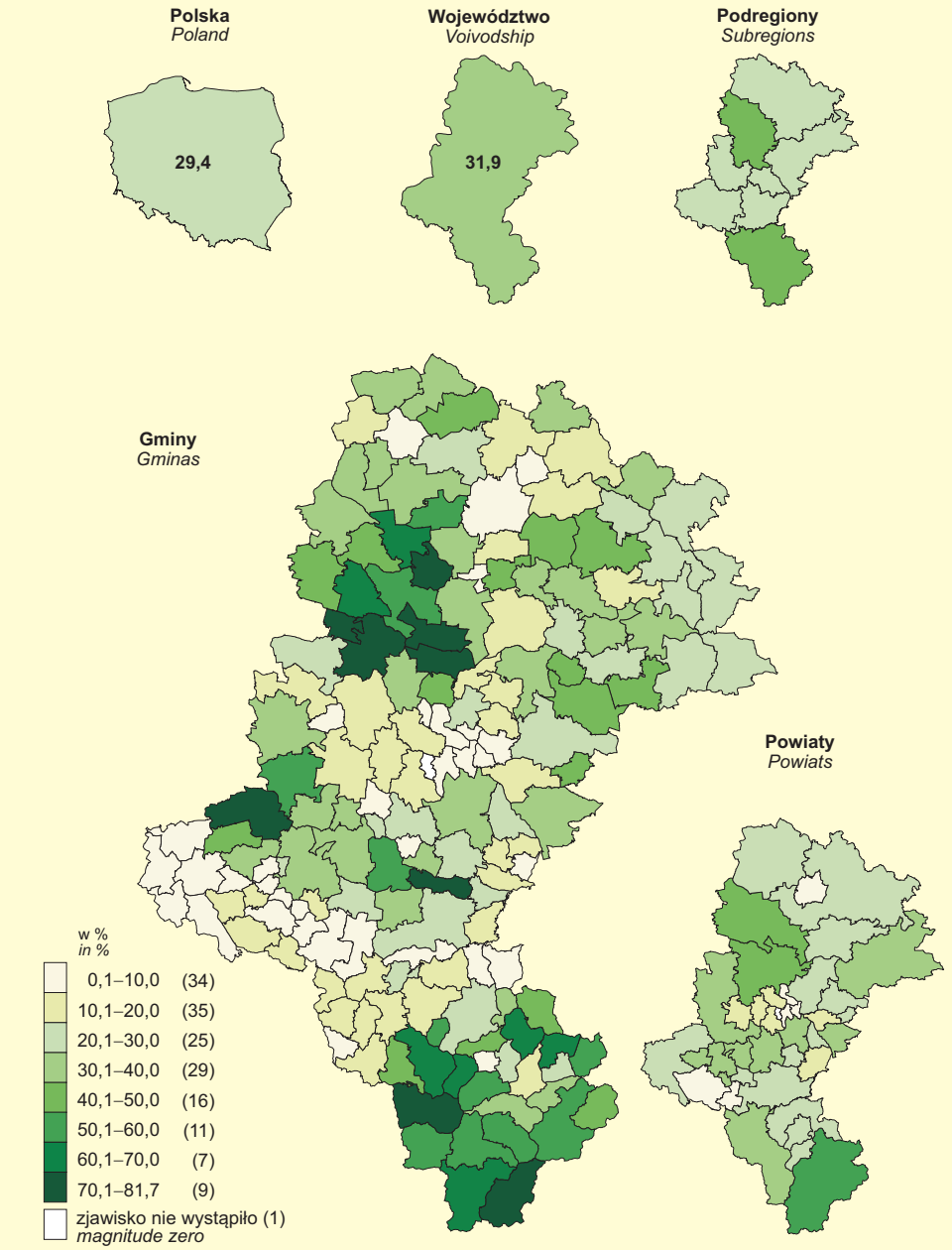

W nawiasach podano liczbę gmin.
Number of gminas is given in brackets.

DOCHODY I WYDATKI BUDŻETÓW POWIATÓW ORAZ MIAST NA PRAWACH POWIATU NA 1 MIESZKAŃCA W 2014 R.

REVENUE AND EXPENDITURE OF POWIATS BUDGETS AND CITIES WITH POWIAT STATUS BUDGETS PER CAPITA IN 2014

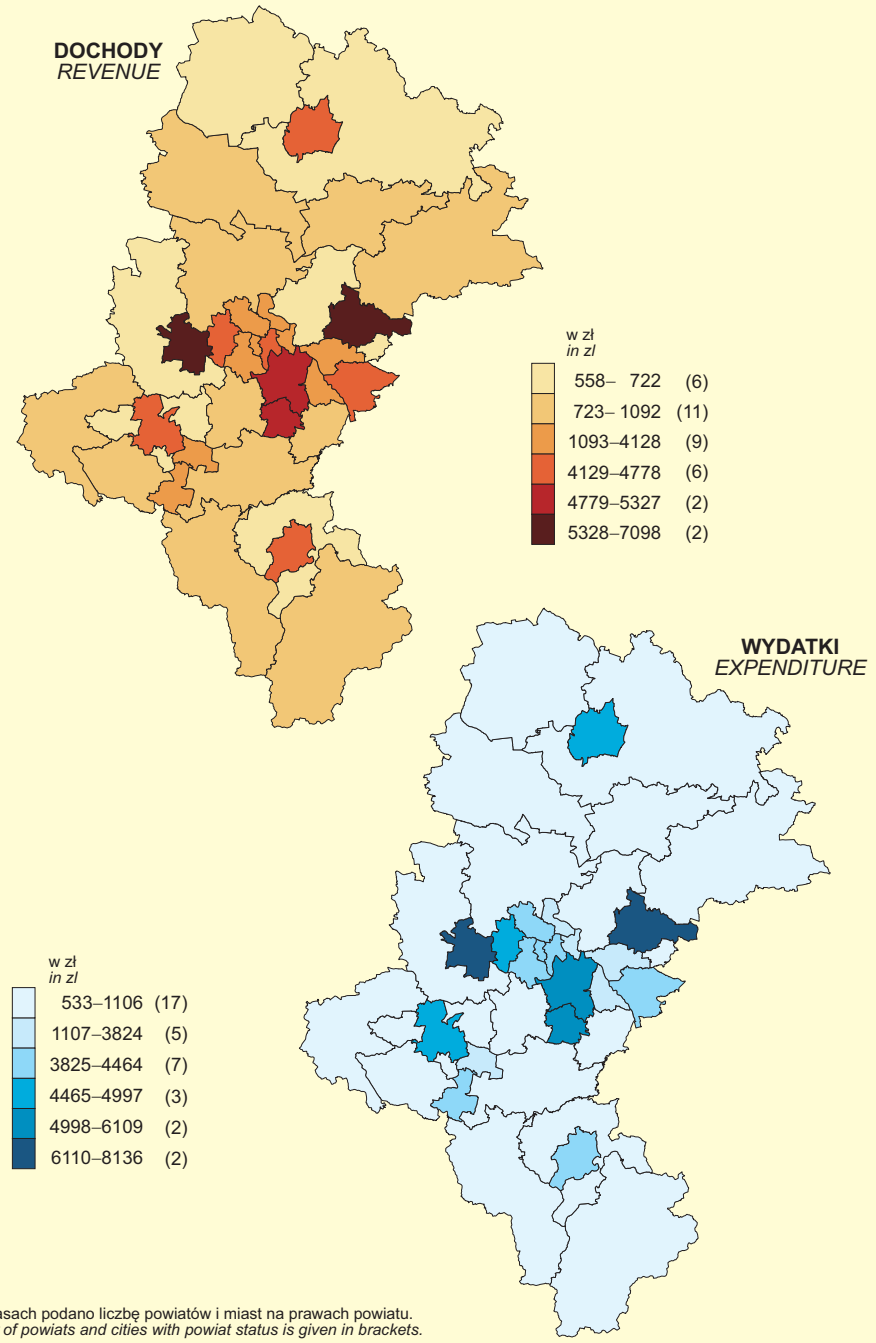

W nawiasach podano liczbę powiatów i miast na prawach powiatu.
Number of powiats and cities with powiat status is given in brackets.

WYNIK FINANSOWY BUDŻETÓW POWIATÓW ORAZ MIAST NA PRAWACH POWIATU W 2014 R.

FINANCIAL RESULT OF POWIATS BUDGETS AND CITIES WITH POWIAT STATUS BUDGETS IN 2014

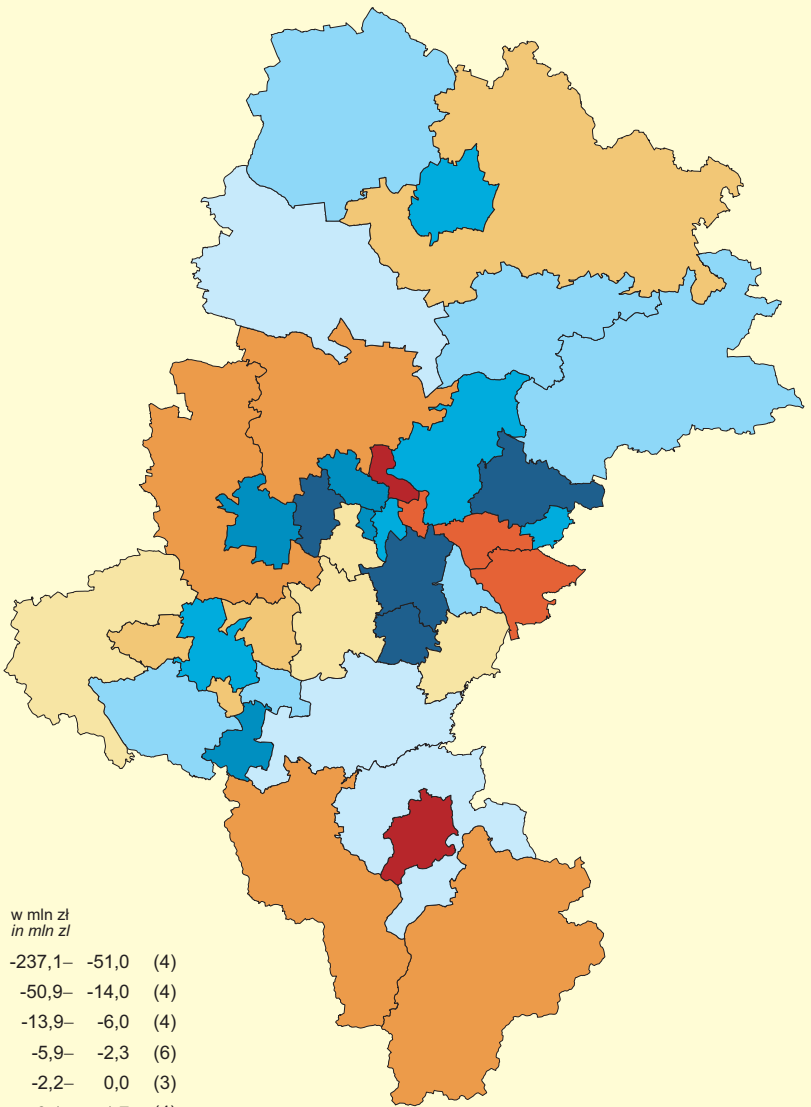

w mln zł
in mln zl

-237,1–	-51,0	(4)
-50,9–	-14,0	(4)
-13,9–	-6,0	(4)
-5,9–	-2,3	(6)
-2,2–	0,0	(3)
0,1–	1,7	(4)
1,8–	3,0	(2)
3,1–	5,0	(4)
5,1–	11,0	(3)
11,1–	57,9	(2)

W nawiasach podano liczbę powiatów i miast na prawach powiatu.
Number of powiats and cities with powiat status is given in brackets.

PODMIOTY GOSPODARKI NARODOWEJ[a] NA 1000 LUDNOŚCI W 2014 R.
Stan w dniu 31 XII
ENTITIES OF THE NATIONAL ECONOMY[a] PER 1000 POPULATION IN 2014
As of 31 XII

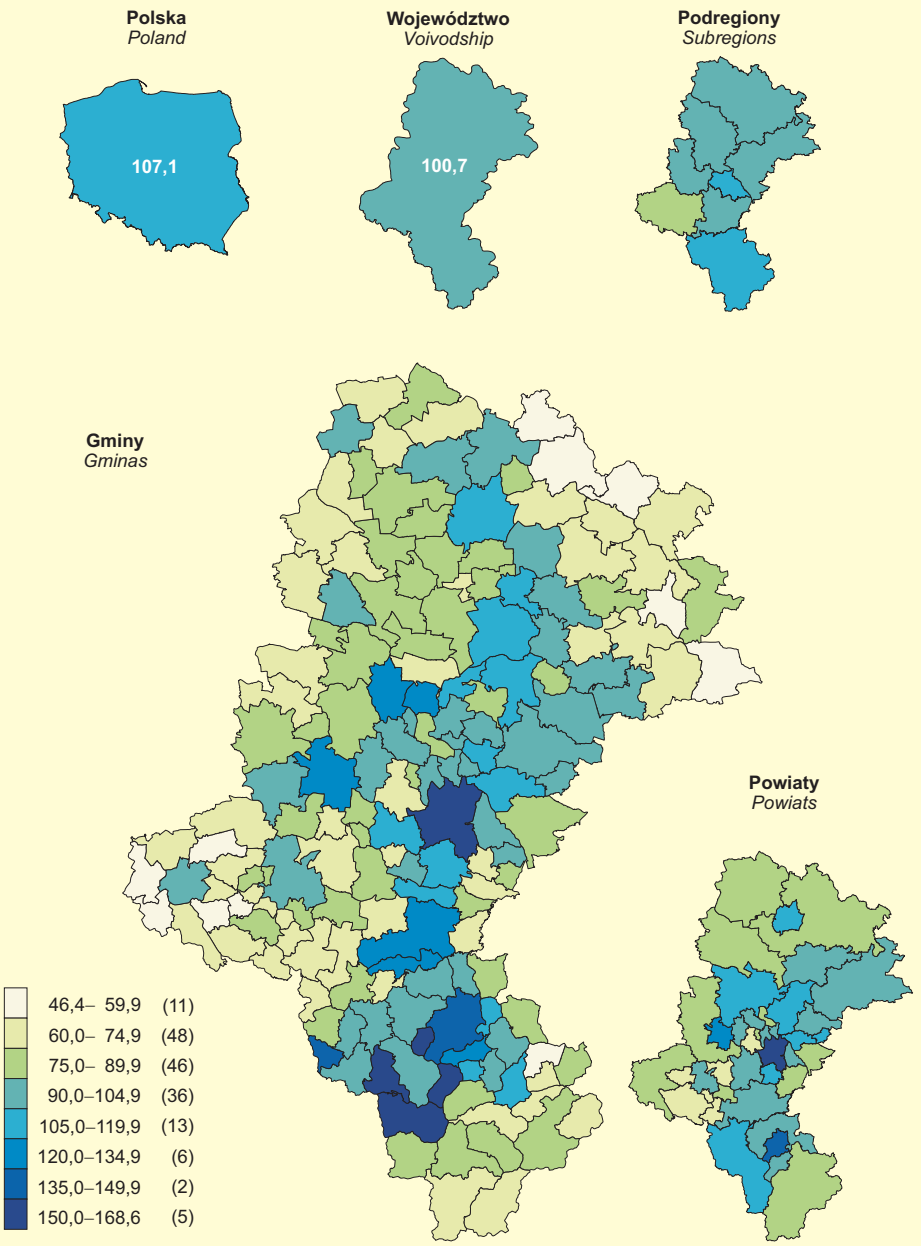

W nawiasach podano liczbę gmin.
Number of gminas is given in brackets.

a W rejestrze REGON; bez osób prowadzących gospodarstwa indywidualne w rolnictwie.
a *In the REGON register; excluding persons tending private farms in agriculture.*

URZĄD STATYSTYCZNY W KATOWICACH

ul. Owocowa 3, 40-158 Katowice
tel.: 32 779 12 00
fax: 32 779 13 00, 32 258 51 55
http://katowice.stat.gov.pl
SekretariatUsKce@stat.gov.pl

gdzie uzyskać informacje

ŚLĄSKI OŚRODEK BADAŃ REGIONALNYCH

SISk
INFORMATORIUM STATYSTYCZNE

- **Bezpośredni dostęp do informacji statystycznej**
- **Stanowiska pracy przygotowane dla klientów**
- **Komunikacja także w języku migowym**
- **Edukacja statystyczna - konsultacje i zajęcia dydaktyczne w nowo wyposażonych salach szkoleniowych**
- **Szybki dostęp do zbiorów publikacyjnych, biblioteka cyfrowa**
- **Informacja telefoniczna, elektroniczna, pisemna**

parter, pokój 008; tel. 32 779 12 33, 32 779 12 34
InformatoriumKCE@stat.gov.pl

w ramach Ośrodka funkcjonuje:
Dział Poligrafii

- **prace wydawnicze i poligraficzne**
- **szeroki zakres usług w oparciu o nowoczesne metody techniki komputerowej oraz system druku cyfrowego**
- **obsługa poligraficzna podmiotów resortu statystyki publicznej**

tel. 32 779 12 19
PoligrafiaKCE@stat.gov.pl

ODDZIAŁY URZĘDU W TERENIE

▶ 43-300 **BIELSKO-BIAŁA**
ul. Piastowska 44
tel. 33 822 18 35 do 37
fax: 33 812 59 39
bielsko-biala@stat.gov.pl

▶ 41-902 **BYTOM**
ul. Moniuszki 26 a
tel. 32 282 41 74
fax: 32 282 44 69
bytom@stat.gov.pl

▶ 42-216 **CZĘSTOCHOWA**
Al. Niepodległości 20/22
tel. 34 366 00 14
fax: 34 366 01 14
czestochowa@stat.gov.pl

▶ 44-200 **RYBNIK**
ul. Chrobrego 6
tel. 32 422 19 21
fax: 32 422 36 62
rybnik@stat.gov.pl

▶ 41-200 **SOSNOWIEC**
ul. Rzeźnicza 12
tel. 32 297 20 25
fax: 32 291 10 52
sosnowiec@stat.gov.pl

- **udostępniają informacje** telefonicznie, korespondencyjnie i na miejscu
- **informują** o wydawnictwach GUS i US
- **służą pomocą** w poszukiwaniu danych

INTERNET katowice.stat.gov.pl

- komunikaty i obwieszczenia Prezesa GUS, wskaźniki
- publikacje i informacje sygnalne
- portal sprawozdawczy
- banki i bazy danych
- statystyka regionalna
- statystyka międzynarodowa
- klasyfikacje i rejestry
- portal edukacyjny

▶ **BANK DANYCH LOKALNYCH stat.gov.pl/bdl**

▶ **BAZA DEMOGRAFIA demografia.stat.gov.pl**

▶ **SYSTEM MONITOROWANIA ROZWOJU strateg.stat.gov.pl**

publikacje Urzędu dostępne są

▶ na miejscu w **Informatorium** Urzędu i w Oddziałach w terenie

▶ do pobrania w wersji elektronicznej poprzez **INTERNET**