

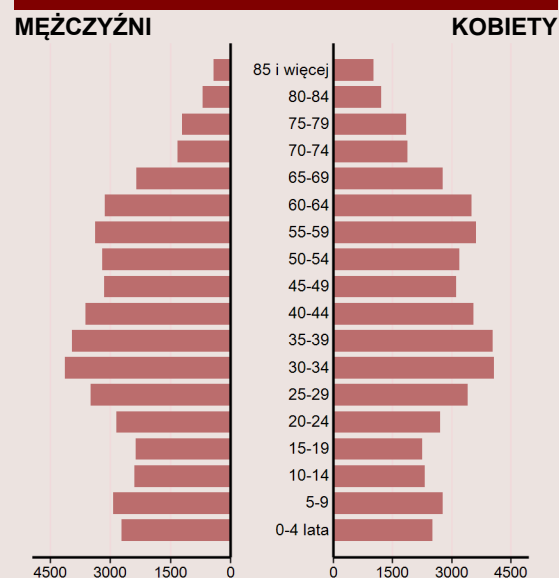
POWIAT MIKOŁOWSKI

2016	POWIERZCHNIA w km ²	233
	GĘSTOŚĆ ZALUDNIENIA w osobach na km ²	416

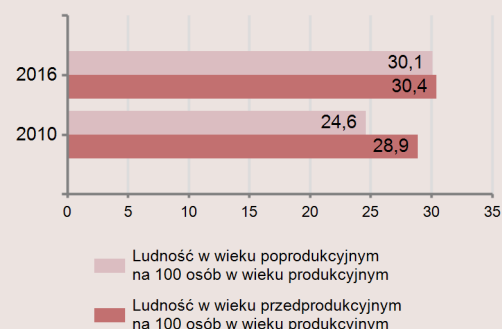
LUDNOŚĆ W 2016 R.			
MEŃCZYŹNI	47219	KOBIETY	49820

WYBRANE DANE STATYSTYCZNE	2014	2015	2016	Województwo 2016
Ludność	96107	96457	97039	4559164
Ludność w wieku nieprodukcyjnym na 100 osób w wieku produkcyjnym	57,0	58,5	60,5	61,8
Urodzenia żywe na 1000 ludności	10,8	10,6	10,7	9,4
Zgony na 1000 ludności	9,8	9,5	9,5	10,7
Przyrost naturalny na 1000 ludności	1,0	1,2	1,3	-1,4
Saldo migracji wewnętrznych i zagranicznych na 1000 ludności	3,5	2,7 ^a	4,7	-1,0
Dochody ogółem budżetu powiatu na 1 mieszkańca w zł	862	823	881	833
Wydatki ogółem budżetu powiatu na 1 mieszkańca w zł	858	794	848	801
Liczba uczniów przypadających na 1 oddział w szkołach:				
podstawowych	19	19	19	18
gimnazjalnych	21	21	22	21
ponadgimnazjalnych i policealnych	27	28	28	22
Turystyczne obiekty noclegowe ^b	7	5	5	646
Liczba ludności na 1 przychodnię	2288	2192	2022	1587
Mieszkania oddane do użytkowania na 10 tys. ludności	34	53	46	24
Odpady ^c wytworzone w ciągu roku w tys. t	3779,3	3896,1	4015,9	33780,1
Odpady ^c dotychczas składowane (nagromadzone) na składowiskach własnych w tys. t	17644,2	17594,2	17503,5	475572,7
Lesistość w %	36,0	35,8	35,7	31,9
Drogi publiczne o twardej nawierzchni (powiatowe i gminne) na 100 km ² w km	189,8	190,1	193,8	154,1
Samochody osobowe zarejestrowane na 1000 ludności	530	545	564	546
Pracujący ^d na 1000 ludności	288	279	287	265
Stopa bezrobocia rejestrowanego w %	6,8	5,9	4,1	6,6
Podmioty gospodarki narodowej w rejestrze REGON na 10 tys. ludności w wieku produkcyjnym	1501	1539	1572	1657

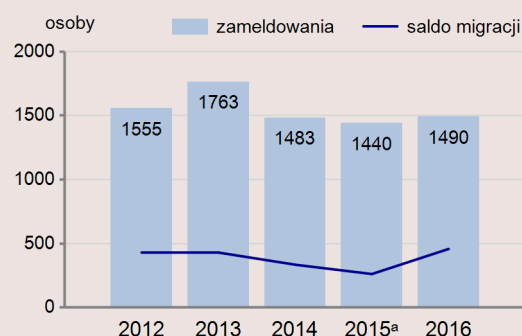
LUDNOŚĆ WEDŁUG PŁCI I WIEKU W 2016 R.



WSPÓŁCZYNNIKI OBCIĄŻENIA DEMOGRAFICZNEGO



MIGRACJE LUDNOŚCI NA POBYT STAŁY



WYBRANE DANE DEMOGRAFICZNE W 2016 R.

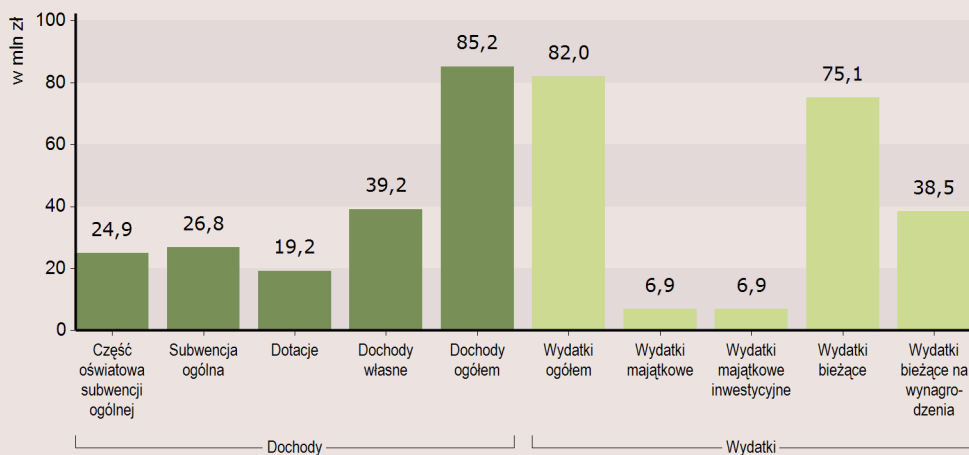
	Województwo	Powiat	Woj.=100
Ludność	4559164	97039	2,1
w tym miasta	3510034	83113	2,4
Urodzenia żywe	42742	1036	2,4
Zgony	48958	915	1,9
Przyrost naturalny	-6216	121	x
Saldo migracji ogółem	-4556	458	x
Ludność w wieku:			
przedprodukcyjnym	767290	18376	2,4
produkcyjnym	2818424	60446	2,1
poprodukcyjnym	973450	18217	1,9

^a W przypadku migracji zagranicznych dane dotyczą 2014 r. ^b Dane dotyczą obiektów posiadających 10 i więcej miejsc noclegowych.

^c Z wyłączeniem odpadów komunalnych. ^d Bez podmiotów gospodarczych o liczbie pracujących do 9 osób oraz gospodarstw indywidualnych w rolnictwie.

FINANSE PUBLICZNE

DOCHODY I WYDATKI BUDŻETU POWIATU WEDŁUG RODZAJÓW W 2016 R.



ŚRODKI W DOCHODACH BUDŻETU POWIATU NA FINANSOWANIE I WSPÓŁFINANSOWANIE PROGRAMÓW I PROJEKTÓW UNIJNYCH W 2016 R.



W 2016 r. dochody gmin na 1 mieszkańca w powiecie wyniosły **4369 zł**, przy średniej krajowej wynoszącej **3944 zł**.

STRUKTURA DOCHODÓW BUDŻETU POWIATU WEDŁUG DZIAŁÓW

	2014	2015	2016
OGÓŁEM	100,0	100,0	100,0
Rolnictwo i łowiectwo	0,0	0,0	0,0
Transport i łączność	8,3	2,6	4,6
Gospodarka mieszkaniowa	1,6	1,9	1,9
Administracja publiczna	3,8	4,0	4,4
Bezpieczeństwo publiczne i ochrona przeciwpożarowa	5,6	5,2	5,1
Różne rozliczenia	30,6	33,1	31,5
Oświata i wychowanie	2,7	2,2	0,8
Pomoc społeczna	8,6	9,0	11,2
Pozostałe zadania w zakresie polityki społecznej	1,0	1,0	0,6
Edukacyjna opieka wychowawcza	0,7	0,4	0,4
Gospodarka komunalna i ochrona środowiska	1,2	1,2	0,9
Kultura i ochrona dziedzictwa narodowego	-	-	-
Kultura fizyczna	-	-	-
Dochody od osób prawnych, od osób fizycznych i od innych jednostek nieposiadających osobowości prawnej	31,3	35,5	35,0
Pozostałe	4,6	3,9	3,6

W 2016 r. dochody w przeliczeniu na 1 mieszkańca powiatu **wzrosły o 7,0%** w porównaniu z rokiem poprzednim.

STRUKTURA WYDATKÓW BUDŻETU POWIATU WEDŁUG DZIAŁÓW

	2014	2015	2016
OGÓŁEM	100,0	100,0	100,0
Rolnictwo i łowiectwo	0,0	0,0	0,0
Transport i łączność	12,5	5,6	9,3
Gospodarka mieszkaniowa	0,3	0,5	0,5
Administracja publiczna	13,8	15,8	15,1
Bezpieczeństwo publiczne i ochrona przeciwpożarowa	6,0	5,6	5,4
Różne rozliczenia	3,8	4,9	5,1
Oświata i wychowanie	31,5	35,2	32,3
Pomoc społeczna	16,3	18,2	19,3
Pozostałe zadania w zakresie polityki społecznej	3,2	3,8	3,3
Edukacyjna opieka wychowawcza	4,9	5,2	5,0
Gospodarka komunalna i ochrona środowiska	1,2	1,3	1,0
Kultura i ochrona dziedzictwa narodowego	0,1	0,1	0,1
Kultura fizyczna	0,1	0,0	0,0
Działalność usługowa	0,7	0,6	0,7
Ochrona zdrowia	4,2	2,1	1,6
Pozostałe	1,4	1,1	1,3

W 2016 r. odnotowano **wzrost** wydatków w przeliczeniu na 1 mieszkańca powiatu o **6,7%** w porównaniu z 2015 r.

WARTOŚĆ CAŁKOWITA ORAZ DOFINANSOWANIE ZE ŚRODKÓW UE PROJEKTÓW ZREALIZOWANYCH W RAMACH UMOWY PARTNERSTWA 2014-2020 NA TERENIE POWIATU DO KOŃCA 2016 R.

^a Dane szacunkowe; miejsce realizacji projektu zgodnie z umową o dofinansowanie; dane dotyczą podpisanych umów o dofinansowanie; bez środków Programu Operacyjnego Pomoc Techniczna.

	Ogółem w mln zł	W tym dofinansowanie ze środków UE w mln zł	Na 1 mieszkańca w zł
OGÓŁEM	56,9	29,8	589
Program Operacyjny Infrastruktura i Środowisko	-	-	-
Program Operacyjny Inteligentny Rozwój	32,4	13,9	335
Program Operacyjny Polska Cyfrowa	-	-	-
Program Operacyjny Wiedza Edukacja Rozwój	3,1	2,6	32
Regionalne Programy Operacyjne	21,4	13,3	222

INFRASTRUKTURA SPOŁECZNO-GOSPODARCZA

SZKOLNICTWO W ROKU SZKOLNYM 2016/2017

Szkoły podstawowe	26
w tym specjalne	3
Gimnazja	17
w tym specjalne	3
Szkoły ponadgimnazjalne i policealne	11
Uczniowie w szkołach:	
podstawowych	6299
w tym specjalnych	66
gimnazjalnych	2590
w tym specjalnych	40
zasadniczych szkółach zawodowych	411
liceach ogólnokształcących	894
technikach i ogólnokształcących szkołach artystycznych ^a	895
szkołach policealnych	-

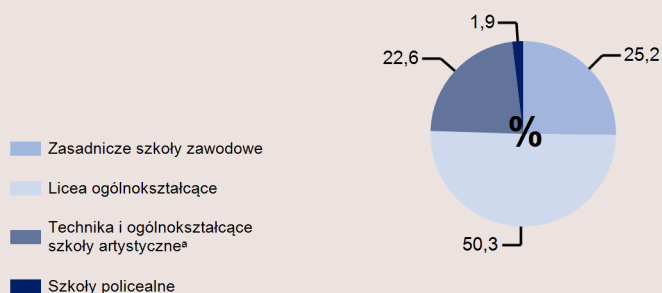
Wydatki na oświatę i wychowanie stanowiły **32,3%** wydatków budżetu powiatu w 2016 r.

Liczba ludności w 2016 r. w wieku:

7-12 lat	6363
13-15 lat	2658
16-19 lat	3702

^a Dających uprawnienia zawodowe.

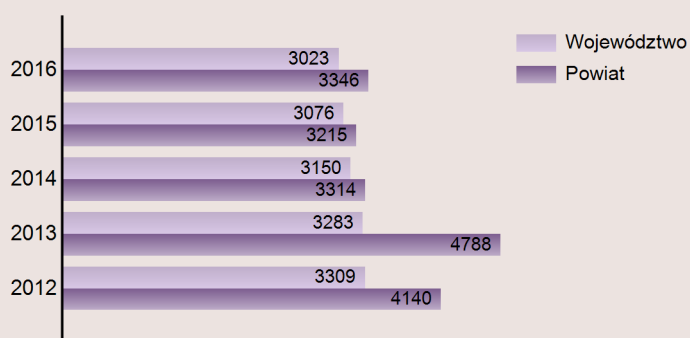
ABSOLWENCI SZKÓŁ PONADGIMNAZJALNYCH I POLICEALNYCH Z ROKU SZKOLNEGO 2015/2016 WEDŁUG TYPÓW SZKÓŁ



^a Dające uprawnienia zawodowe.

Liczba ludności w wieku 16-21 lat w 2016 r. wynosiła **5780** - co stanowiło **6,0%** ogółu ludności w powiecie.

LICZBA LUDNOŚCI NA 1 APTEKĘ OGÓLNODOSTĘPNĄ



OCHRONA ZDROWIA W 2016 R.

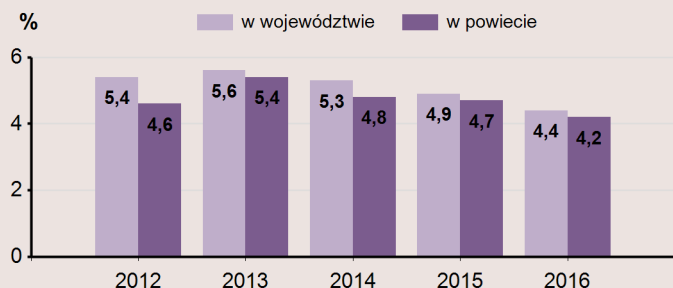
	Województwo	Powiat
Porady podstawowej opieki zdrowotnej udzielone na 1 mieszkańca	4,4	4,6
Przychodnie	2873	48

POMOC SPOŁECZNA STACJONARNA W 2016 R. (z filiami)

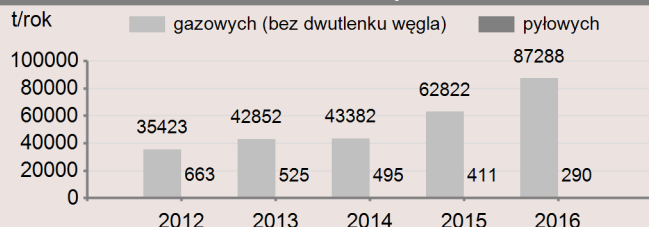
	Województwo	Powiat
Placówki pomocy społecznej	221	5
Miejsca w placówkach	13279	303
Mieszkańcy placówek	12696	301

Wśród wydatków budżetu powiatu **22,6%** środków przeznaczono na pomoc społeczną i pozostałe zadania w zakresie polityki społecznej.

UDZIAŁ OSÓB KORZYSTAJĄCYCH ZE ŚRODOWISKOWEJ POMOCY SPOŁECZNEJ W LUDNOŚCI OGÓŁEM



EMISJA ZANIECZYSZCZEŃ POWIETRZA Z ZAKŁADÓW SZCZEGÓLNIIE UCIAŹLIWYCH



W 2016 r. emisja dwutlenku węgla wynosiła **4058,1** tys. t i stanowiła **97,9%** ogólnej emisji zanieczyszczeń gazowych.

RYNEK PRACY

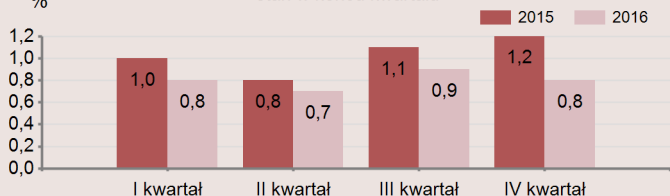
WYBRANE DANE O RYNKU PRACY^a W 2016 R.

	Województwo	Powiat
Pracujący ^b	1206660	27827
Bezrobotni zarejestrowani	119981	1637
W % ogółu bezrobotnych zarejestrowanych:		
kobiety	55,6	60,1
osoby poniżej 25 roku życia	11,3	12,6
pozostający bez pracy dłużej niż 1 rok	37,9	33,1
Stopa bezrobocia rejestrowanego w %	6,6	4,1
Oferty pracy	10749	147

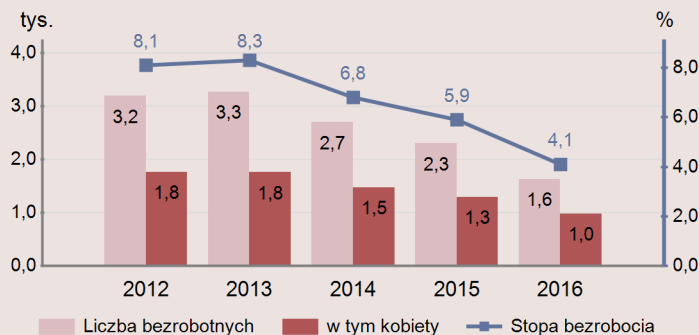
^a Stan w dniu 31 XII. ^b Bez podmiotów gospodarczych o liczbie pracujących do 9 osób oraz gospodarstw indywidualnych w rolnictwie.

STOPA NAPŁYWU BEZROBOTNYCH ZAREJESTROWANYCH

(stosunek nowo zarejestrowanych bezrobotnych do ludności aktywnej zawodowo);



BEZROBOCIE REJESTROWANE^a



^a Stan w dniu 31 XII.

Liczba ludności w wieku mobilnym (18-44 lata) wynosiła **37674**, czyli **62,3%** ludności w wieku produkcyjnym w 2016 r.

W 2016 r. liczba pracujących kobiet wynosiła **11740**, co stanowiło **42,2%** ogółu pracujących.

POWIAT MIKOŁOWSKI NA TLE POZOSTAŁYCH POWIATÓW W WOJEWÓDZTWIE W 2016 R.

WYSZCZEGÓLNIENIE	Ludność na 1 km ²	Kobiety na 100 mężczyzn ^a	Saldo migracji na 1000 ludności	Dochody własne budżetu powiatu	Środki w dochodach budżetu powiatu na finansowanie i współfinansowanie programów i projektów unijnych	Wydatki budżetu powiatu	Turystyczne obiekty noclegowe	Mieszkania oddane do użytkowania na 10 tys. mieszkańców	Przeciętna powierzchnia użytkownika w zasobach mieszkaniowych	Odsetek ludności korzystającej z instalacji			Stopa bezrobocia rejestrowanego ^a	Podmioty gospodarki narodowej w rejestrze REGON na 10 tys. ludności
										wodociągowej	kanalizacyjnej	gazowej		
				na 1 mieszkańca										
MIKOŁOWSKI	21	12	1	3	9	7	28	2	11	17	23	24	5	16
BĘDZIŃSKI	22	31	5	7	14	14	8	24	19	11	25	20	35	9
BIELSKI	24	10	2	9	6	15	3	9	4	34	32	10	8	10
BIERUŃSKO-LĘDZIŃSKI	23	2	9	2	2	11	33	3	3	14	8	25	4	29
CIESZYŃSKI	26	15	7	8	5	5	1	8	5	35	29	14	12	7
CZĘSTOCHOWSKI	36	5	4	15	16	13	14	11	7	32	35	33	32	28
GLIWICKI	30	18	7	10	3	16	21	6	15	12	28	27	17	27
KŁOBUCKI	34	1	12	17	17	12	23	16	2	30	33	36	28	25
LUBLINIECKI	35	4	15	1	12	1	12	17	6	31	22	34	26	26
MYSZKOWSKI	31	17	10	14	10	10	12	25	13	33	36	28	33	13
PSZCZYŃSKI	27	5	14	6	7	8	8	10	1	12	26	18	6	12
RACIBORSKI	29	24	15	12	15	2	15	31	12	21	30	26	12	30
RYBNICKI	25	3	6	10	4	17	34	14	9	24	34	32	27	35
TARNOGÓRSKI	28	14	3	4	11	4	11	4	14	19	24	23	20	6
WODZIŚLAWSKI	20	13	13	5	13	6	19	20	8	26	27	30	24	33
ZAWIERCIAŃSKI	33	20	18	13	1	3	7	27	17	29	31	29	34	21
ŻYWIECKI	32	9	11	16	8	9	2	12	10	36	20	35	25	22
M.BIELSKO-BIAŁA	12	35	19	x	x	x	5	7	20	23	17	2	2	2
M.BYTOM	4	29	33	x	x	x	23	36	33	1	1	7	36	17
M.CHORZÓW	2	32	15	x	x	x	19	33	35	1	21	8	19	11
M.CZĘSTOCHOWA	10	36	26	x	x	x	8	22	25	28	14	16	15	4
M.DĄBROWA GÓRNICZA	18	27	21	x	x	x	17	23	28	14	13	12	22	14
M.GLIWICE	13	25	26	x	x	x	6	20	27	25	11	4	7	3
M.JASTRZĘBIE-ZDRÓJ	15	8	34	x	x	x	31	26	21	6	16	5	18	36
M.JAWORZNO	19	16	23	x	x	x	23	18	22	17	15	31	10	23
M.KATOWICE	7	33	28	x	x	x	4	1	29	21	10	11	1	1
M.MYSŁOWICE	14	21	24	x	x	x	-	13	23	6	18	15	12	18
M.PIEKARY ŚLĄSKIE	11	28	36	x	x	x	23	34	26	6	9	22	29	31
M.RUDA ŚLĄSKA	8	19	29	x	x	x	28	29	32	16	12	19	9	34
M.RYBNIK	17	11	22	x	x	x	21	15	16	27	19	21	11	15
M.SIEMIANOWICE ŚLĄSKIE	3	30	32	x	x	x	31	35	34	6	3	5	22	20
M.SOSNOWIEC	5	34	29	x	x	x	23	32	31	1	7	17	30	5
M.ŚWIĘTOCHŁOWICE	1	26	35	x	x	x	35	28	36	6	3	13	30	32
M.TYCHY	9	23	19	x	x	x	16	19	24	1	1	3	3	8
M.ZABRZE	6	22	31	x	x	x	17	30	30	20	6	9	20	19
M.ŻORY	16	7	24	x	x	x	28	5	18	1	5	1	16	24