TABL. 1 (15). **LUDNOŚĆ**
Stan w dniu 31 grudnia
POPULATION
As of 31 December

| WYSZCZEGÓLNIENIE | 2015 | 2019 | 2020 | 2022 | SPECIFICATION |
|---|---|---|---|---|---|
| **OGÓŁEM** | **4570849** | **4517635** | **4412097** | **4346702** | **TOTAL** |
| na 1 km² | 371 | 366 | 358 | 352 | per 1 km² |
| mężczyźni | 2204972 | 2177295 | 2125078 | 2090906 | males |
| kobiety | 2365877 | 2340340 | 2287019 | 2255796 | females |
| na 100 mężczyzn | 107,3 | 107,5 | 107,6 | 107,9 | per 100 males |
| Miasta | 3525289 | 3460667 | 3360926 | 3298780 | Urban areas |
| w % ogółu ludności | 77,1 | 76,6 | 76,2 | 75,9 | in % of total population |
| Wieś | 1045560 | 1056968 | 1051171 | 1047922 | Rural areas |
| w % ogółu ludności | 22,9 | 23,4 | 23,8 | 24,1 | in % of total population |

WYKRES 1 (10). **WSPÓŁCZYNNIK FEMINIZACJI[a] WEDŁUG DELIMITACJI OBSZARÓW WIEJSKICH W 2022 R.**
CHART 1 (10). FEMINISATION RATE[a] ACCORDING TO THE DELIMITATION OF RURAL AREAS IN 2022

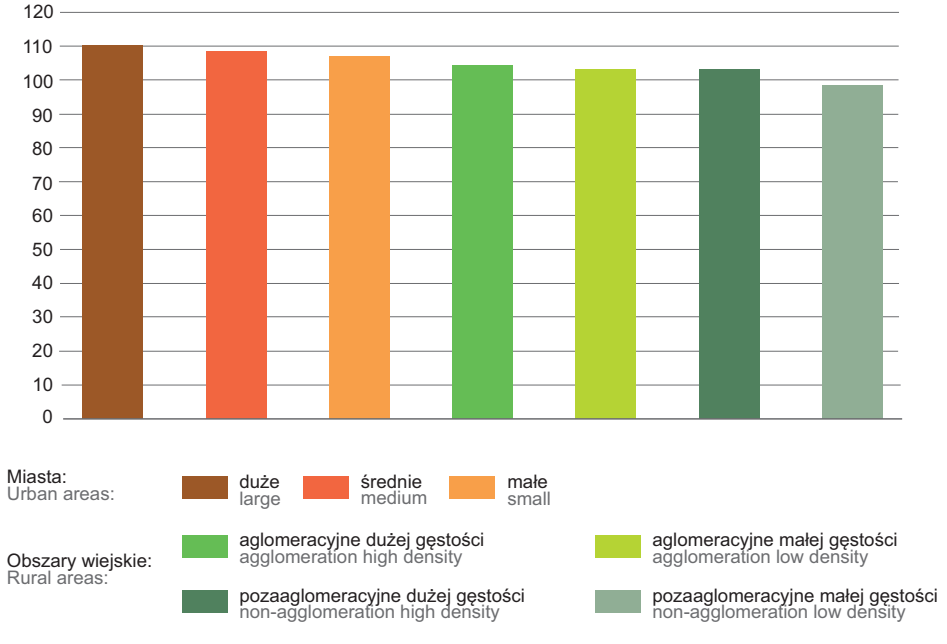


a Liczba kobiet przypadająca na 100 mężczyzn.
a Females per 100 males.

TABL. 2 (16). **LUDNOŚĆ W WIEKU PRODUKCYJNYM I NIEPRODUKCYJNYM**
Stan w dniu 31 grudnia
WORKING AND NON-WORKING AGE POPULATION
As of 31 December

| WYSZCZEGÓLNIENIE | 2015 | 2019 | 2020 | 2022 | SPECIFICATION |
|---|---|---|---|---|---|
| **OGÓŁEM** | **4570849** | **4517635** | **4412097** | **4346702** | **TOTAL** |
| **W wieku przedprodukcyjnym** | **767533** | **772668** | **767331** | **758142** | **Pre-working age** |
| mężczyźni | 392902 | 395937 | 392992 | 388477 | males |
| kobiety | 374631 | 376731 | 374339 | 369665 | females |
| Miasta | 572541 | 575336 | 560679 | 551772 | Urban areas |
| Wieś | 194992 | 197332 | 206652 | 206370 | Rural areas |
| **W wieku produkcyjnym** | **2858648** | **2694162** | **2603611** | **2529487** | **Working age** |
| mężczyźni | 1509126 | 1431810 | 1384728 | 1341794 | males |
| kobiety | 1349522 | 1262352 | 1218883 | 1187693 | females |
| Miasta | 2197015 | 2044854 | 1972918 | 1908360 | Urban areas |
| Wieś | 661633 | 649308 | 630693 | 621127 | Rural areas |
| **W wieku poprodukcyjnym** | **944668** | **1050805** | **1041155** | **1059073** | **Post-working age** |
| mężczyźni | 302944 | 349548 | 347358 | 360635 | males |
| kobiety | 641724 | 701257 | 693797 | 698438 | females |
| Miasta | 755733 | 840477 | 827329 | 838648 | Urban areas |
| Wieś | 188935 | 210328 | 213826 | 220425 | Rural areas |
| **Ludność w wieku nieprodukcyjnym na 100 osób w wieku produkcyjnym** | **59,9** | **67,7** | **69,5** | **71,8** | **Non-working age population per 100 persons of working age** |
| Mężczyźni | 46,1 | 52,1 | 53,5 | 55,8 | Males |
| Kobiety | 75,3 | 85,4 | 87,6 | 89,9 | Females |

WYKRES 2 (11). **LUDNOŚĆ WEDŁUG EKONOMICZNYCH GRUP WIEKU**
Stan w dniu 31 grudnia
CHART 2 (11). POPULATION BY ECONOMIC AGE GROUPS
As of 31 December

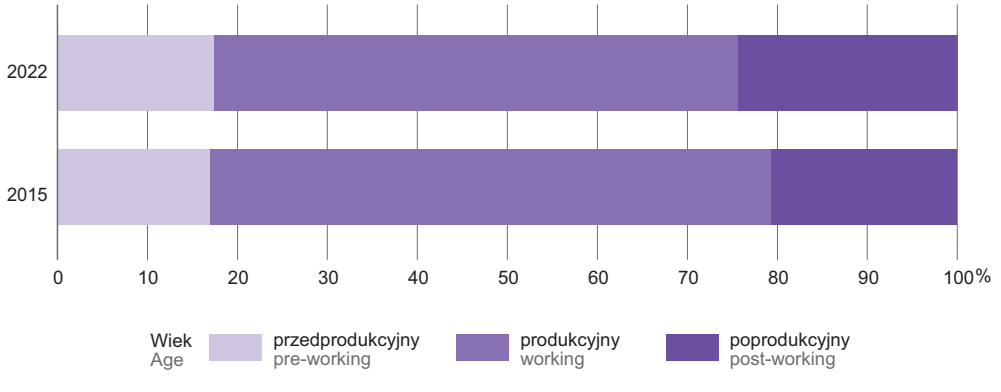

MAPA 1 (8). **GĘSTOŚĆ ZALUDNIENIA W 2022 R.**
Stan w dniu 31 grudnia
MAP 1 (8). POPULATION DENSITY IN 2022
As of 31 December

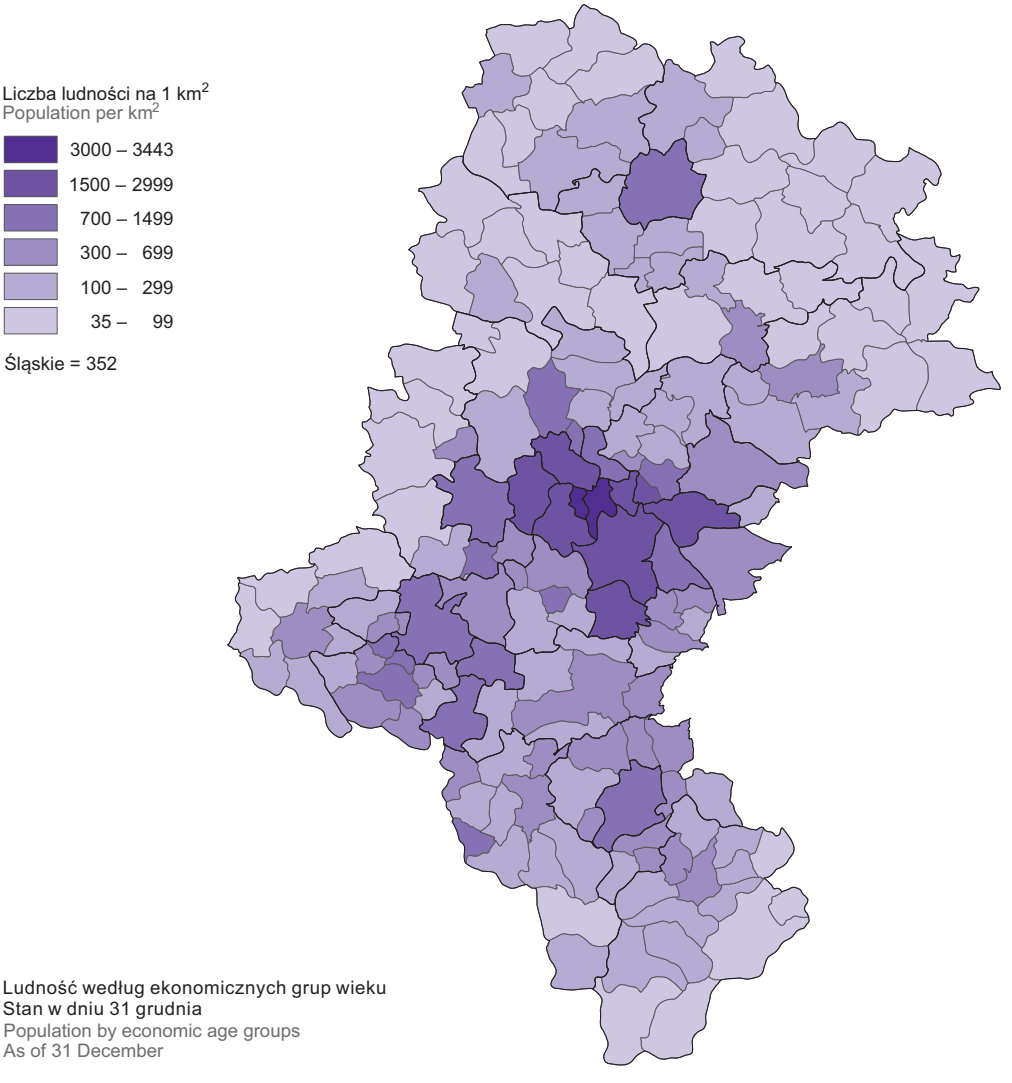


Ludność według ekonomicznych grup wieku
Stan w dniu 31 grudnia
Population by economic age groups
As of 31 December

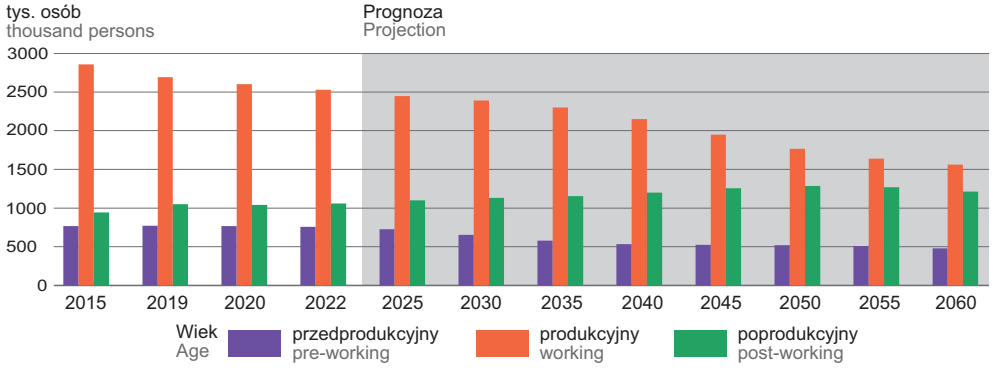

MAPA 2 (9). **LUDNOŚĆ W WIEKU PRZEDPRODUKCYJNYM W 2022 R.**
Stan w dniu 31 grudnia
MAP 2 (9). PRE-WORKING AGE POPULATION IN 2022
As of 31 December

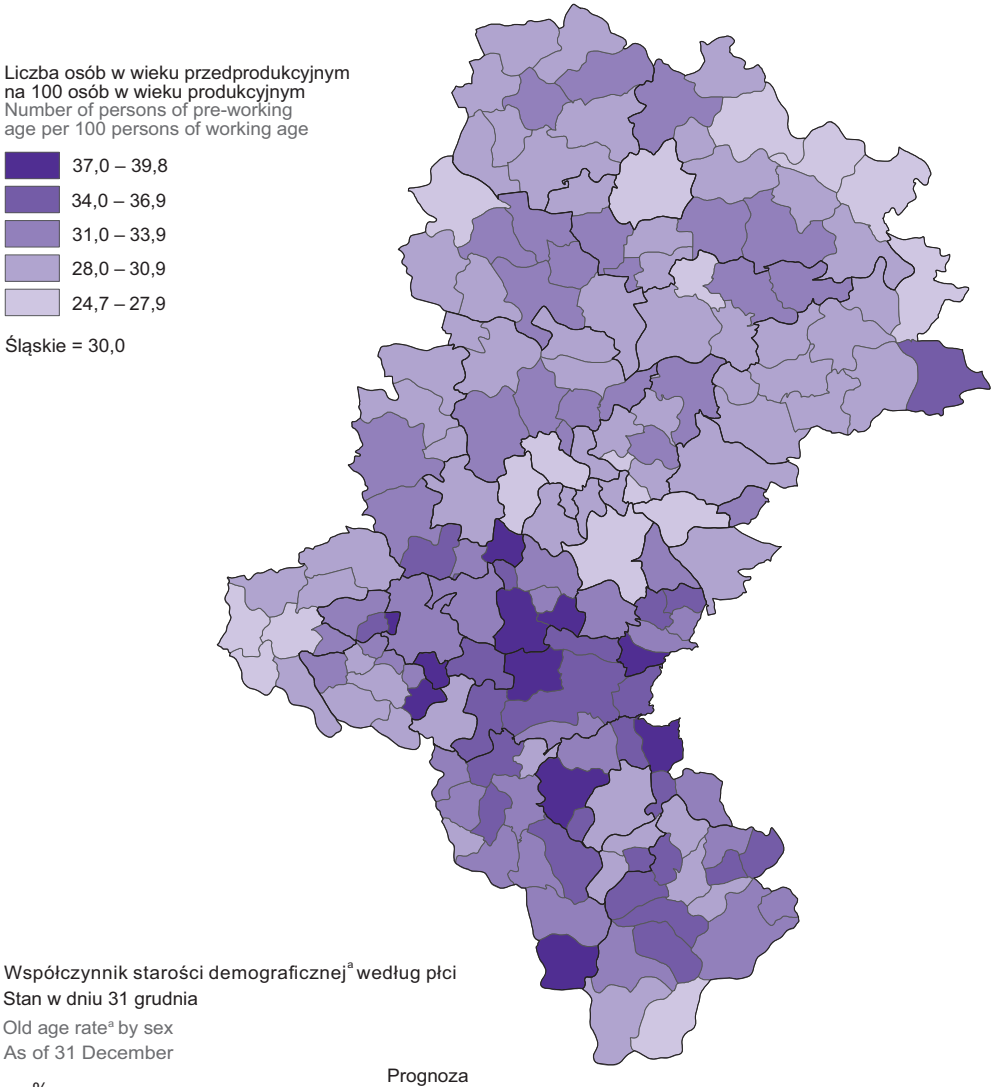


Współczynnik starości demograficznej[a] według płci
Stan w dniu 31 grudnia
Old age rate[a] by sex
As of 31 December

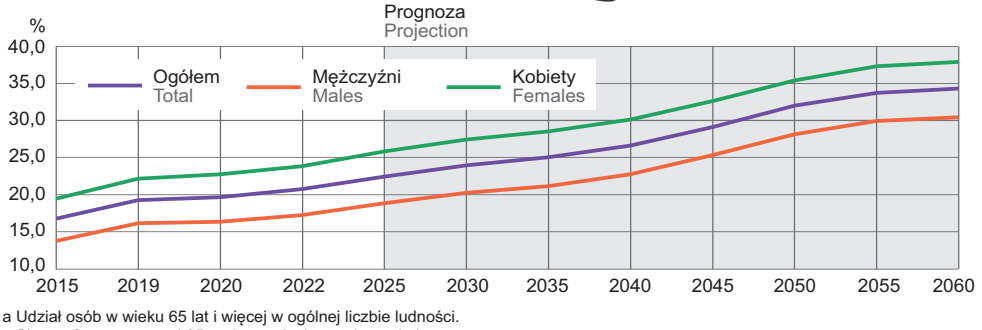


a Udział osób w wieku 65 lat i więcej w ogólnej liczbie ludności.
a Share of persons aged 65 and more in the total population.

TABL. 3 (17). **MIASTA I LUDNOŚĆ W MIASTACH**
Stan w dniu 31 grudnia
TOWNS AND URBAN POPULATION
As of 31 December

| GRUPY MIAST WEDŁUG LICZBY LUDNOŚCI<br>GROUPS OF TOWNS BY POPULATION | | Miasta<br>Towns | Ludność w miastach<br>Urban population | |
|---|---|---|---|---|
| | | w liczbach bezwzględnych<br>in absolute numbers | | w % ogółu ludności<br>in % of total population |
| **OGÓŁEM** | 2015 | 71 | 3525289 | 77,1 |
| **TOTAL** | 2019 | 71 | 3460667 | 76,6 |
| | 2020 | 71 | 3360926 | 76,2 |
| | **2022** | **72** | **3298780** | **75,9** |
| Poniżej 2000 Below 2000 | | 2 | 3740 | 0,1 |
| 2000–4999 | | 12 | 41999 | 1,0 |
| 5000–9999 | | 11 | 80314 | 1,8 |
| 10000–19999 | | 10 | 151491 | 3,5 |
| 20000–49999 | | 16 | 511661 | 11,8 |
| 50000–99999 | | 9 | 586071 | 13,5 |
| 100000–199999 | | 10 | 1435032 | 33,0 |
| 200000 i więcej and more | | 2 | 488472 | 11,2 |

TABL. 4 (18). **GMINY ZAMIESZKANE PRZEZ LUDNOŚĆ WIEJSKĄ**
Stan w dniu 31 grudnia
GMINAS RURAL POPULATION
As of 31 December

| GRUPY GMIN WEDŁUG LICZBY LUDNOŚCI WIEJSKIEJ<br>GROUPS OF GMINAS BY RURAL POPULATION | | Gminy[a]<br>Gminas[a] | Ludność na wsi<br>Rural population | |
|---|---|---|---|---|
| | | w liczbach bezwzględnych<br>in absolute numbers | | w % ogółu ludności<br>in % of total population |
| **OGÓŁEM** | 2015 | 118 | 1045560 | 22,9 |
| **TOTAL** | 2019 | 118 | 1056968 | 23,4 |
| | 2020 | 118 | 1051171 | 23,8 |
| | **2022** | **118** | **1047922** | **24,1** |
| Poniżej 4999 Below 4999 | | 23 | 87660 | 2,0 |
| 5000–6999 | | 30 | 179108 | 4,1 |
| 7000–9999 | | 22 | 185804 | 4,3 |
| 10000 i więcej and more | | 43 | 595350 | 13,7 |

a Wiejskie i miejsko-wiejskie.
a Rural and urban-rural.

WYKRES 3 (12). **INDEKS STAROŚCI[a]**
Stan w dniu 31 grudnia
CHART 3 (12). AGEING RATIO[a]
As of 31 December

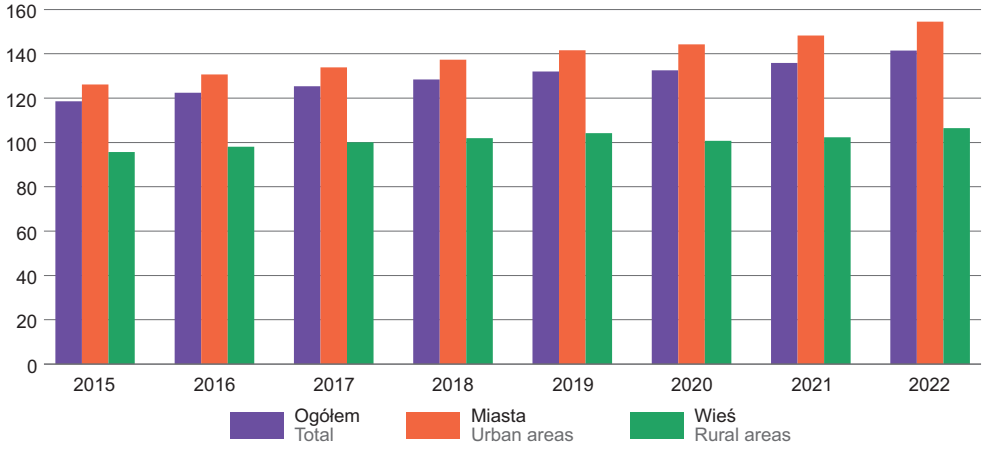


a Liczba osób w wieku 65 lat i więcej przypadająca na 100 osób w wieku 0–14 lat.
a Number of persons aged 65 years and more per 100 persons aged 0–14 years.

WYKRES 4 (13). **LUDNOŚĆ W WIEKU 65 LAT I WIĘCEJ WEDŁUG DELIMITACJI OBSZARÓW WIEJSKICH W 2022 R.**
CHART 4 (13). POPULATION AGED 65 AND MORE ACCORDING TO THE DELIMITATION OF RURAL AREAS IN 2022

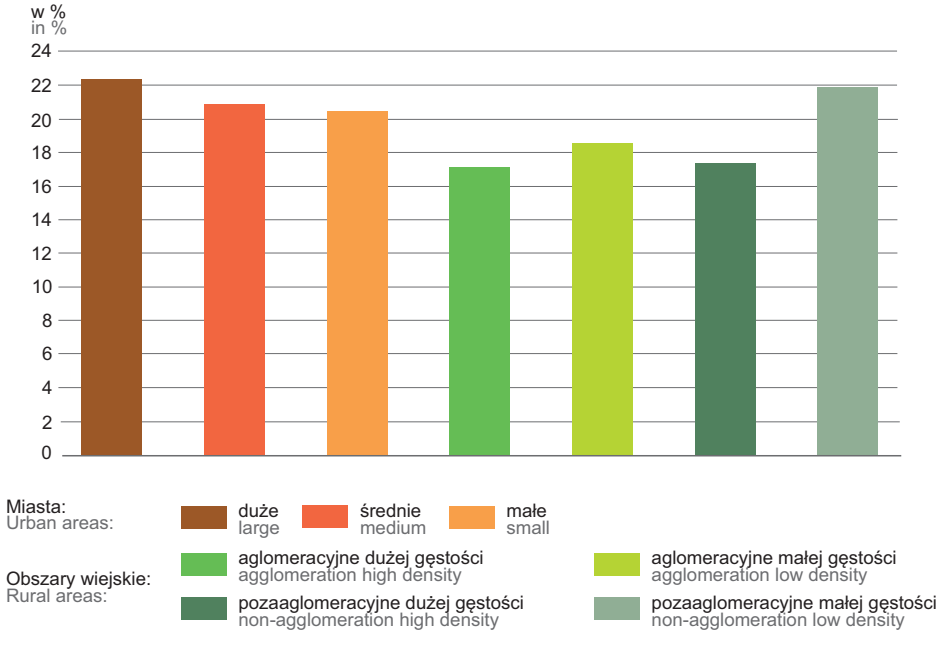

MAPA 3 (10). **WSKAŹNIK URBANIZACJI W 2022 R.**
Stan w dniu 31 grudnia
MAP 3 (10). URBANISATION RATE IN 2022
As of 31 December

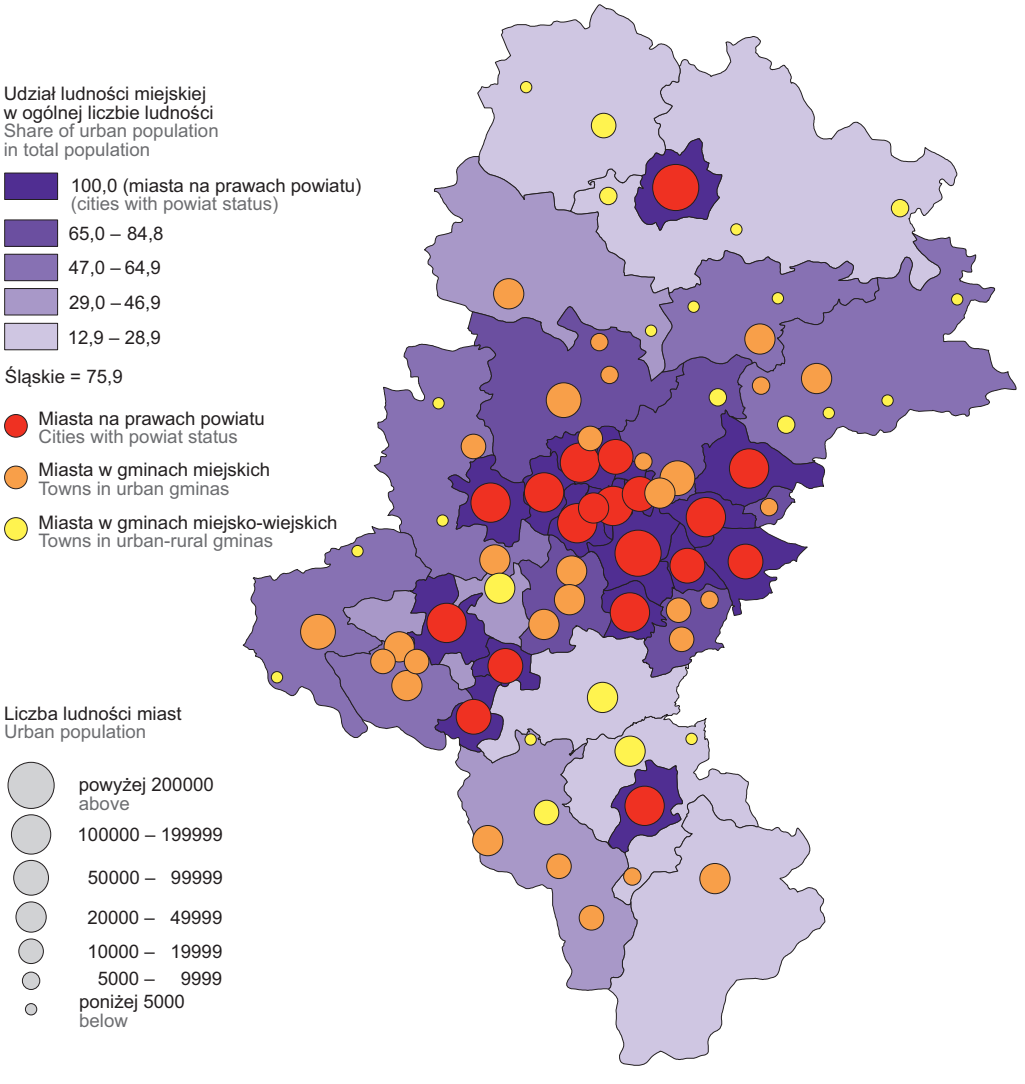


Ludność w miastach w 2022 r.
Stan w dniu 31 grudnia
Urban population in 2022
As of 31 December

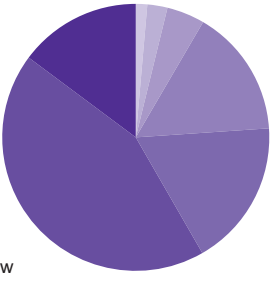

Odsetek ludności w miastach o wielkości
Percent of urban population in towns by size

- poniżej 5000 mieszkańców
  below 5000 population
- 5000 – 9999
- 10000 – 19999
- 20000 – 49999
- 50000 – 99999
- 100000 – 199999
- powyżej 200000 mieszkańców
  above 200000 population

TABL. 5 (19). **LUDNOŚĆ WEDŁUG PŁCI I WIEKU**
Stan w dniu 31 grudnia
POPULATION BY SEX AND AGE
As of 31 December

| WIEK<br>AGE | 2015 | 2019 | 2020 | 2022 | | | | | |
|---|---|---|---|---|---|---|---|---|---|
| | | | | ogółem<br>grand total | z liczby ogółem of grand total number | | | | |
| | | | | | mężczyźni<br>males | miasta<br>urban areas | | wieś<br>rural areas | |
| | | | | | | razem<br>total | w tym mężczyźni<br>of which males | razem<br>total | w tym mężczyźni<br>of which males |
| **OGÓŁEM**<br>TOTAL | **4570849** | **4517635** | **4412097** | **4346702** | **2090906** | **3298780** | **1575737** | **1047922** | **515169** |
| 0– 2 lata | 126281 | 127276 | 119240 | 103158 | 52925 | 75694 | 38915 | 27464 | 14010 |
| 3– 6 | 185456 | 170065 | 174134 | 170679 | 87711 | 123658 | 63537 | 47021 | 24174 |
| 7–12 | 252963 | 277201 | 275382 | 266757 | 136720 | 193458 | 99220 | 73299 | 37500 |
| 13–15 | 119312 | 121721 | 123518 | 137528 | 70247 | 100561 | 51381 | 36967 | 18866 |
| 16–18 | 127847 | 116053 | 112197 | 117952 | 60339 | 86139 | 44088 | 31813 | 16251 |
| 19–24 | 312209 | 260978 | 242245 | 229805 | 116979 | 167002 | 84537 | 62803 | 32442 |
| 25–29 | 327671 | 276449 | 253005 | 228059 | 116224 | 172007 | 87081 | 56052 | 29143 |
| 30–34 | 379497 | 336401 | 313677 | 289281 | 147292 | 220450 | 112149 | 68831 | 35143 |
| 35–39 | 366449 | 376655 | 371239 | 352898 | 178864 | 269601 | 136968 | 83297 | 41896 |
| 40–44 | 321190 | 355265 | 359939 | 364444 | 184289 | 279212 | 140990 | 85232 | 43299 |
| 45–49 | 287831 | 306598 | 313283 | 333344 | 167199 | 252143 | 125963 | 81201 | 41236 |
| 50–54 | 304664 | 280083 | 275214 | 280490 | 138477 | 210112 | 103423 | 70378 | 35054 |
| 55–59 | 358202 | 302450 | 285449 | 272200 | 131971 | 203870 | 97883 | 68330 | 34088 |
| 60–64 | 339393 | 342729 | 327893 | 302301 | 141034 | 231254 | 106225 | 71047 | 34809 |
| 65–69 | 261794 | 305283 | 302961 | 304167 | 135147 | 240335 | 104960 | 63832 | 30187 |
| 70–74 | 169927 | 209615 | 226473 | 248180 | 103904 | 198024 | 81701 | 50156 | 22203 |
| 75–79 | 152834 | 148414 | 137921 | 145790 | 56582 | 117490 | 45149 | 28300 | 11433 |
| 80 lat i więcej<br>and more | 177329 | 204399 | 198327 | 199669 | 65002 | 157770 | 51567 | 41899 | 13435 |

WYKRES 5 (14). **MEDIANA WIEKU (WIEK ŚRODKOWY) LUDNOŚCI**
Stan w dniu 31 grudnia
CHART 5 (14). MEDIAN AGE (MIDDLE AGE) OF POPULATION
As of 31 December

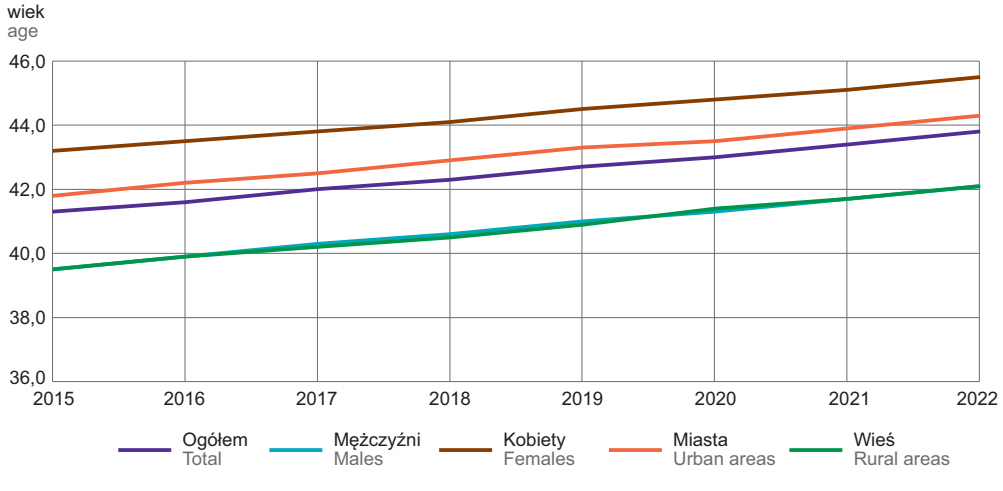

WYKRES 6 (15). **LUDNOŚĆ WEDŁUG PŁCI I WIEKU W LATACH 2015, 2022 I 2060**
Stan w dniu 31 grudnia
CHART 6 (15). POPULATION BY SEX AND AGE IN 2015, 2022 AND 2060
As of 31 December

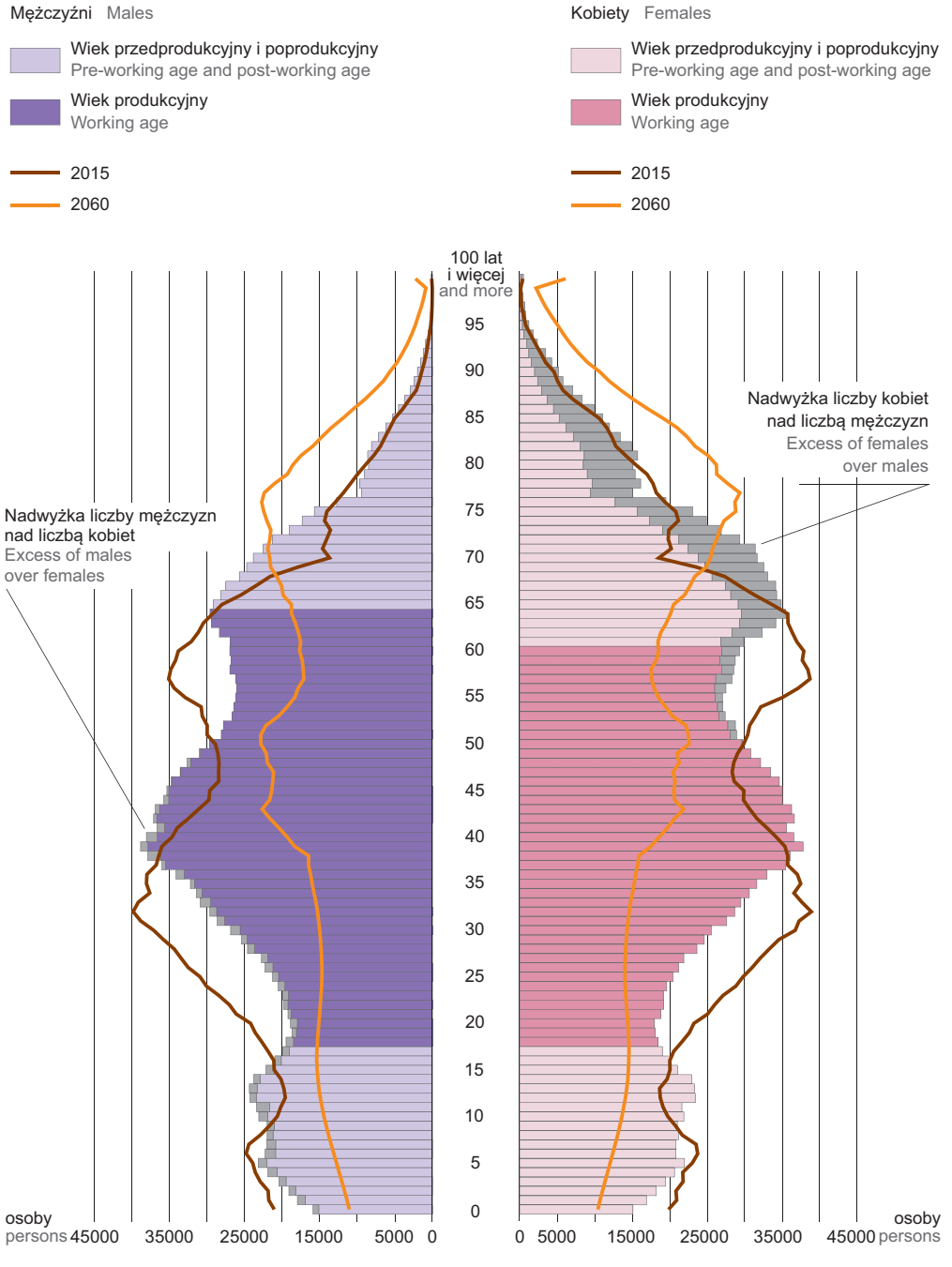

TABL. 6 (20). **RUCH NATURALNY LUDNOŚCI**
VITAL STATISTICS OF POPULATION

| WYSZCZEGÓLNIENIE SPECIFICATION | | Urodzenia żywe Live births | Zgony Deaths | | Przyrost naturalny Natural increase |
|---|---|---|---|---|---|
| | | | ogółem total | w tym niemowląt of which infants | |
| W LICZBACH BEZWZGLĘDNYCH IN ABSOLUTE NUMBERS | | | | | |
| **OGÓŁEM** | 2015 | 41611 | 50421 | 197 | -8810 |
| **TOTAL** | 2019 | 40508 | 51766 | 187 | -11258 |
| | 2020 | 38151 | 60054 | 137 | -21903 |
| | **2022** | **31597** | **56694** | **153** | **-25097** |
| Miasta | 2015 | 31431 | 39873 | 145 | -8442 |
| Urban areas | 2019 | 30364 | 40961 | 149 | -10597 |
| | 2020 | 28547 | 47128 | 109 | -18581 |
| | **2022** | **23383** | **44692** | **113** | **-21309** |
| Wieś | 2015 | 10180 | 10548 | 52 | -368 |
| Rural areas | 2019 | 10144 | 10805 | 38 | -661 |
| | 2020 | 9604 | 12926 | 28 | -3322 |
| | **2022** | **8214** | **12002** | **40** | **-3788** |
| NA 1000 LUDNOŚCI[a] PER 1000 POPULATION[a] | | | | | |
| **OGÓŁEM** | 2015 | 9,1 | 11,0 | 4,7 | -1,9 |
| TOTAL | 2019 | 9,0 | 11,4 | 4,6 | -2,5 |
| | 2020 | 8,6 | 13,6 | 3,6 | -4,9 |
| | **2022** | **7,2** | **13,0** | **4,8** | **-5,8** |
| Miasta | 2015 | 8,9 | 11,3 | 4,6 | -2,4 |
| Urban areas | 2019 | 8,8 | 11,8 | 4,9 | -3,1 |
| | 2020 | 8,5 | 14,0 | 3,8 | -5,5 |
| | **2022** | **7,1** | **13,5** | **4,8** | **-6,4** |
| Wieś | 2015 | 9,8 | 10,1 | 5,1 | -0,4 |
| Rural areas | 2019 | 9,6 | 10,2 | 3,7 | -0,6 |
| | 2020 | 9,1 | 12,3 | 2,9 | -3,2 |
| | **2022** | **7,8** | **11,5** | **4,9** | **-3,6** |

a W przypadku zgonów niemowląt – na 1000 urodzeń żywych.
a In the case of infant deaths – per 1000 live births.

WYKRES 7 (16). **PRZYROST NATURALNY, URODZENIA ŻYWE I ZGONY**
CHART 7 (16). NATURAL INCREASE, LIVE BIRTHS AND DEATHS

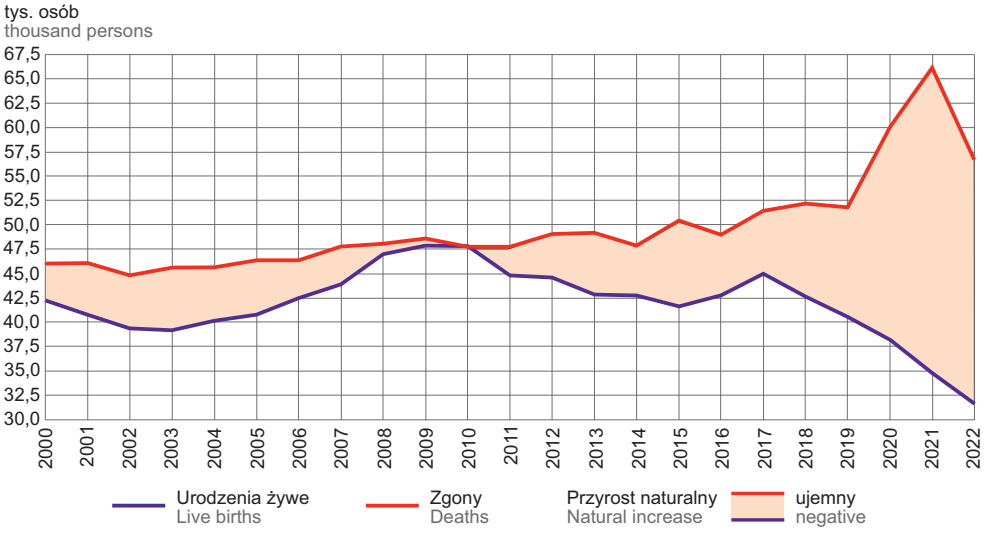


WYKRES 8 (17). **PRZYROST NATURALNY LUDNOŚCI WEDŁUG DELIMITACJI OBSZARÓW WIEJSKICH W 2022 R.**
CHART 8 (17). NATURAL INCREASE OF THE POPULATION ACCORDING TO THE DELIMITATION OF RURAL AREAS IN 2022

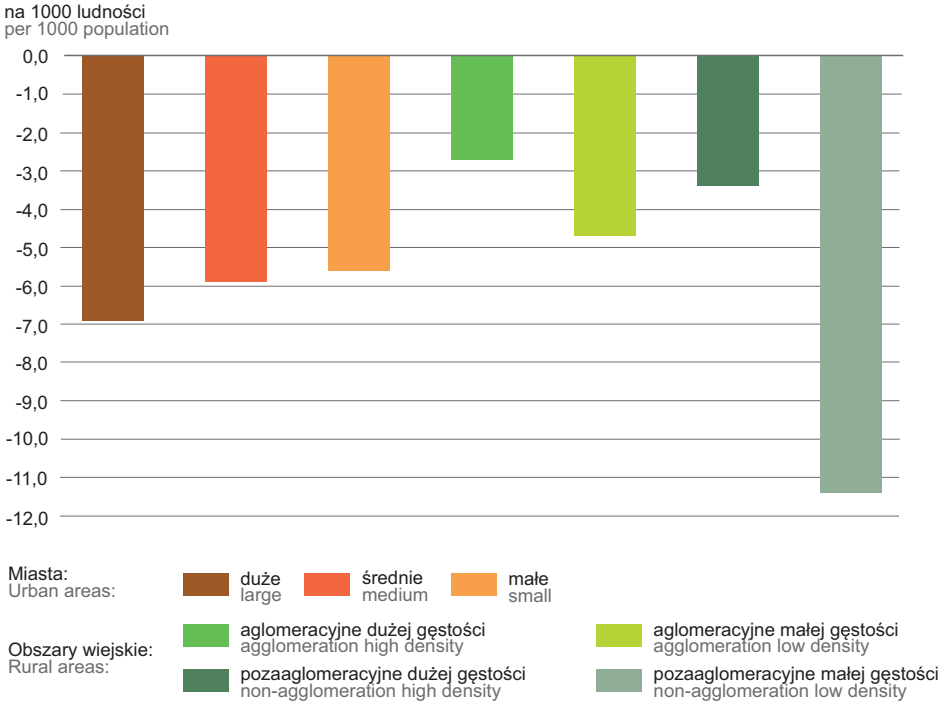

MAPA 4 (11). **RUCH NATURALNY LUDNOŚCI W 2022 R.**
MAP 4 (11). VITAL STATISTICS OF POPULATION IN 2022

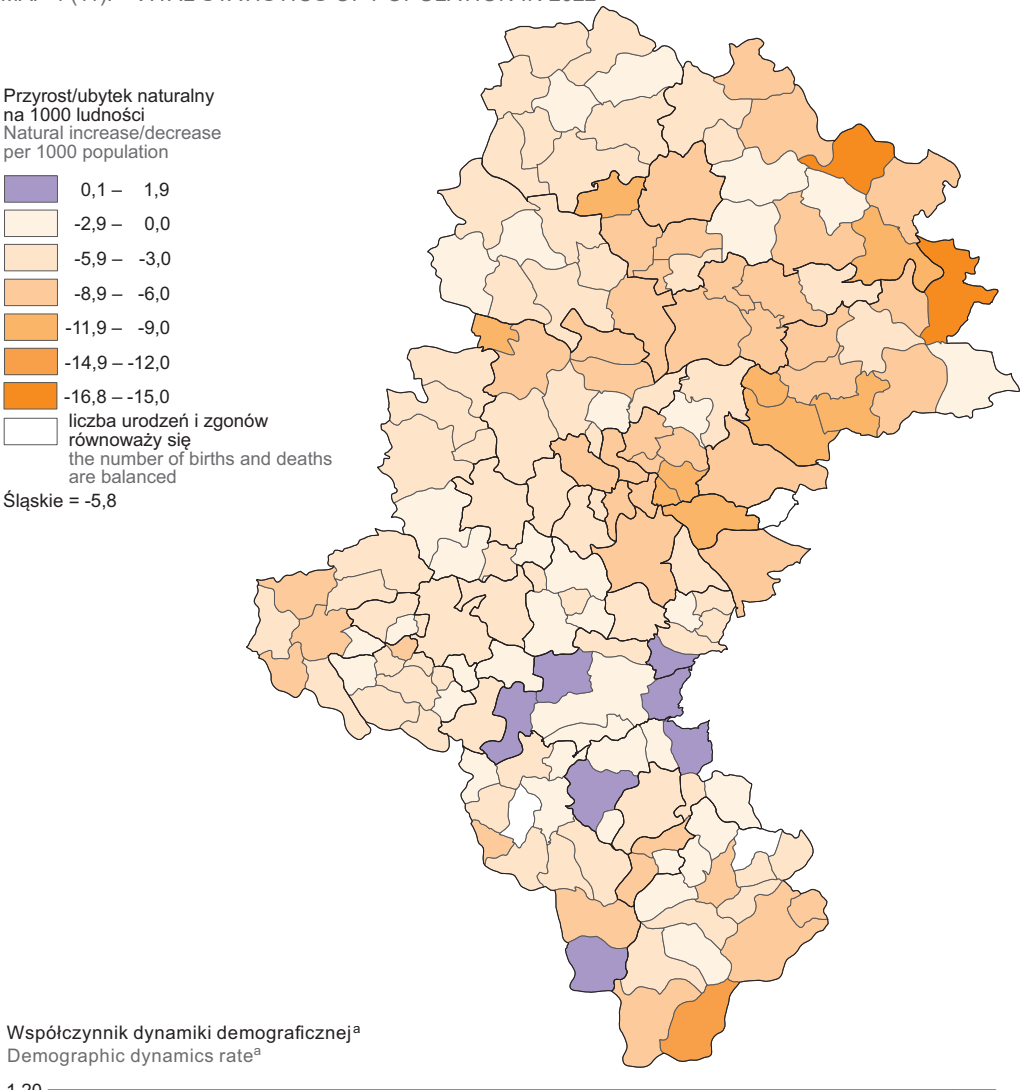


Współczynnik dynamiki demograficznej[a]
Demographic dynamics rate[a]

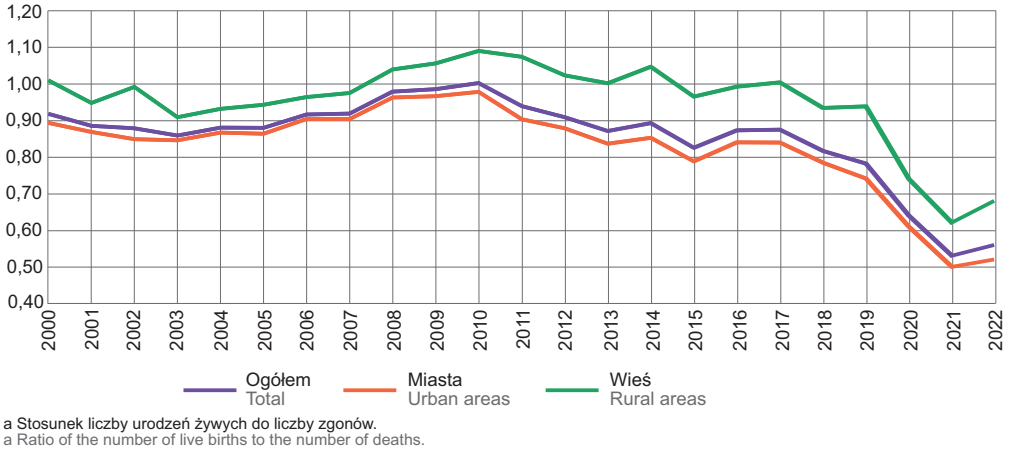


a Stosunek liczby urodzeń żywych do liczby zgonów.
a Ratio of the number of live births to the number of deaths.

TABL. 7 (21). **MAŁŻEŃSTWA, ROZWODY, SEPARACJE**
MARRIAGES, DIVORCES, SEPARATIONS

| WYSZCZEGÓLNIENIE SPECIFICATION | | Małżeństwa zawarte Marriages contracted | | Małżeństwa rozwiązane Marriages dissolved | | | | | Różnica między małżeństwami zawartymi a rozwiązanymi[a] Difference between contracted and dissolved marriages[a] | Separacje Separations |
|---|---|---|---|---|---|---|---|---|---|---|
| | | ogółem total | w tym wyznaniowe[b] of which religious[b] | przez śmierć by death of | | przez rozwód by divorce | na 1000 istniejących małżeństw per 1000 existing marriages | | | |
| | | | | męża husband | żony wife | | ogółem total | w tym przez rozwód of which by divorce | | |
| **OGÓŁEM** | 2015 | 22338 | 12774 | 13415 | 5390 | 8249 | 24,2 | 7,4 | -6472 | 275 |
| **TOTAL** | 2019 | 21132 | 11399 | 14985 | 6032 | 7965 | 26,7 | 7,3 | -9022 | 212 |
| | 2020 | 16529 | 7875 | 18035 | 6946 | 6114 | 29,1 | 5,7 | -15506 | 120 |
| | **2022** | **17198** | **7734** | **15942** | **6388** | **7313** | **28,6** | **7,0** | **-14559** | **106** |
| Miasta | 2015 | 17298 | 9162 | 10522 | 4300 | 6953 | 25,6 | 8,2 | -7128 | 224 |
| Urban areas | 2019 | 16098 | 8044 | 11672 | 4863 | 6570 | 28,3 | 8,0 | -9218 | 158 |
| | 2020 | 12572 | 5483 | 14002 | 5522 | 5060 | 30,6 | 6,3 | -14043 | 92 |
| | **2022** | **13182** | **5318** | **12331** | **5118** | **5982** | **30,3** | **7,7** | **-12184** | **78** |
| Wieś | 2015 | 5040 | 3612 | 2893 | 1090 | 1296 | 19,7 | 4,8 | 656 | 51 |
| Rural areas | 2019 | 5034 | 3355 | 3313 | 1169 | 1395 | 21,9 | 5,2 | 195 | 54 |
| | 2020 | 3957 | 2392 | 4033 | 1424 | 1054 | 24,4 | 3,9 | -1463 | 28 |
| | **2022** | **4016** | **2416** | **3611** | **1270** | **1331** | **23,6** | **5,1** | **-2375** | **28** |

a Po uwzględnieniu salda migracji wewnętrznych i zagranicznych na pobyt stały osób pozostających w stanie małżeńskim. b Ze skutkami cywilnymi.
a After considering net internal international net migration for permanent residence of married persons. b With civil law consequences. civil law consequences.

WYKRES 9 (18). **MAŁŻEŃSTWA ZAWARTE I ROZWODY NA 1000 LUDNOŚCI**
CHART 9 (18). MARRIAGES CONTRACTED AND DIVORCES PER 1000 POPULATION

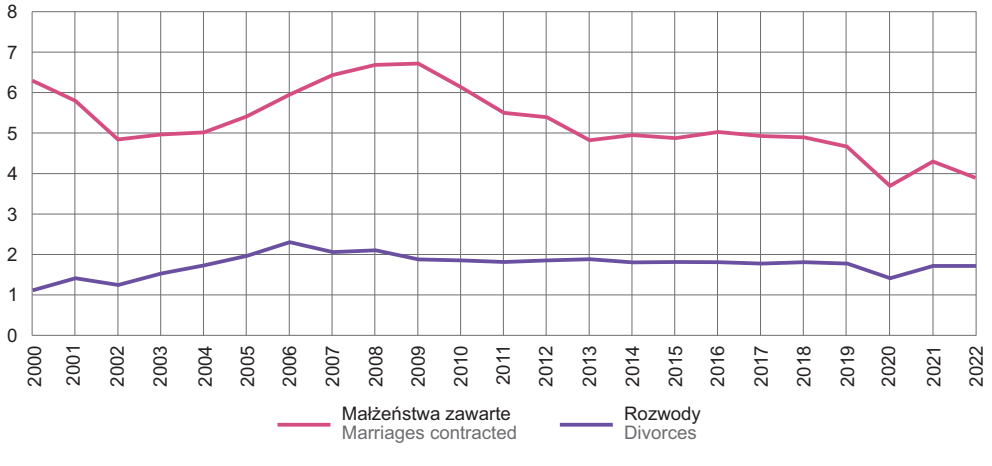

TABL. 8 (22). **URODZENIA ŻYWE WEDŁUG KOLEJNOŚCI URODZENIA DZIECKA[a] ORAZ WIEKU MATKI**
LIVE BIRTHS BY BIRTH ORDER[a] AND AGE OF MOTHER

| WIEK MATKI<br>AGE OF MOTHER | | Ogółem<br>Total | Kolejność urodzenia dziecka u matki Birth order | | | | | |
|---|---|---|---|---|---|---|---|---|
| | | | 1 | 2 | 3 | 4 | 5 | 6 i dalsze<br>and over |
| **OGÓŁEM** | 2015 | 41611 | 20004 | 15779 | 4160 | 1056 | 335 | 249 |
| **TOTAL** | 2019 | 40508 | 17301 | 13841 | 6653 | 1908 | 564 | 241 |
| | 2020 | 38151 | 16727 | 13123 | 5802 | 1698 | 533 | 266 |
| | **2022** | **31597** | **14373** | **9947** | **4938** | **1548** | **549** | **237** |
| 19 lat i mniej<br>Under 20 years | | 606 | 526 | 67 | 12 | 1 | – | – |
| 20–24 | | 3405 | 2297 | 743 | 294 | 52 | 17 | 2 |
| 25–29 | | 10132 | 5696 | 2927 | 1115 | 272 | 94 | 24 |
| 30–34 | | 10800 | 4114 | 4056 | 1887 | 525 | 160 | 57 |
| 35–39 | | 5427 | 1435 | 1839 | 1315 | 532 | 206 | 100 |
| 40–44 | | 1175 | 293 | 304 | 300 | 162 | 69 | 47 |
| 45 lat i więcej<br>and more | | 52 | 12 | 11 | 15 | 4 | 3 | 7 |

a W podziale według kolejności urodzenia dziecka nie uwzględniono urodzeń o nieustalonej kolejności urodzenia.
a Data on the number of births by order exclude cases in which birth order is unknown.

TABL. 9 (23). **PŁODNOŚĆ KOBIET I WSPÓŁCZYNNIKI REPRODUKCJI LUDNOŚCI**
FEMALE FERTILITY AND REPRODUCTION RATES OF POPULATION

| WYSZCZEGÓLNIENIE<br>SPECIFICATION | 2015 | 2019 | 2020 | 2022 | | |
|---|---|---|---|---|---|---|
| | | | | ogółem<br>total | miasta<br>urban areas | wieś<br>rural areas |
| Płodność – urodzenia żywe na 1000 kobiet w wieku:<br>Fertility – live births per 1000 women aged: | | | | | | |
| 15–49 lat | 38,7 | 39,5 | 38,4 | 32,5 | 31,8 | 34,8 |
| 15–19 | 13,1 | 9,4 | 8,9 | 6,4 | 7,5 | 3,4 |
| 20–24 | 47,6 | 45,5 | 45,3 | 35,5 | 35,7 | 34,7 |
| 25–29 | 86,4 | 96,5 | 97,6 | 88,5 | 83,6 | 104,2 |
| 30–34 | 70,5 | 79,4 | 80,4 | 74,4 | 72,8 | 79,6 |
| 35–39 | 30,4 | 35,0 | 34,3 | 30,7 | 30,4 | 31,7 |
| 40–44 | 5,5 | 6,9 | 7,0 | 6,5 | 6,3 | 7,3 |
| 45–49 lat | 0,2 | 0,2 | 0,4 | 0,3 | 0,3 | 0,4 |
| Współczynniki: Rates: | | | | | | |
| Dzietności ogólnej<br>Total fertility | 1,258 | 1,360 | 1,366 | 1,213 | 1,184 | 1,311 |
| Reprodukcji brutto<br>Gross reproduction | 0,611 | 0,663 | 0,668 | 0,591 | 0,578 | 0,635 |
| Dynamiki demograficznej<br>Demographic dynamics | 0,825 | 0,783 | 0,635 | 0,557 | 0,523 | 0,684 |

TABL. 10 (24). **ZGONY WEDŁUG PŁCI I WIEKU ZMARŁYCH**
DEATHS BY SEX AND AGE OF DECEASED

| WIEK ZMARŁYCH AGE OF DECEASED | | Ogółem Grand total | Mężczyźni Males | Kobiety Females | Miasta Urban areas | | | Wieś Rural areas | | |
|---|---|---|---|---|---|---|---|---|---|---|
| | | | | | razem total | mężczyźni males | kobiety females | razem total | mężczyźni males | kobiety females |
| **OGÓŁEM** | 2015 | 50421 | 26084 | 24337 | 39873 | 20629 | 19244 | 10548 | 5455 | 5093 |
| **TOTAL** | 2019 | 51766 | 26636 | 25130 | 40961 | 20926 | 20035 | 10805 | 5710 | 5095 |
| | 2020 | 60054 | 31559 | 28495 | 47128 | 24756 | 22372 | 12926 | 6803 | 6123 |
| | **2022** | **56694** | **29024** | **27670** | **44692** | **22706** | **21986** | **12002** | **6318** | **5684** |
| 0 lat | | 153 | 90 | 63 | 113 | 66 | 47 | 40 | 24 | 16 |
| 1–4 lata | | 35 | 20 | 15 | 29 | 17 | 12 | 6 | 3 | 3 |
| 5–9 | | 28 | 13 | 15 | 20 | 10 | 10 | 8 | 3 | 5 |
| 10–14 | | 30 | 20 | 10 | 20 | 13 | 7 | 10 | 7 | 3 |
| 15–19 | | 67 | 38 | 29 | 56 | 33 | 23 | 11 | 5 | 6 |
| 20–24 | | 135 | 104 | 31 | 98 | 72 | 26 | 37 | 32 | 5 |
| 25–29 | | 164 | 132 | 32 | 125 | 98 | 27 | 39 | 34 | 5 |
| 30–34 | | 347 | 261 | 86 | 262 | 195 | 67 | 85 | 66 | 19 |
| 35–39 | | 540 | 409 | 131 | 423 | 315 | 108 | 117 | 94 | 23 |
| 40–44 | | 779 | 550 | 229 | 618 | 430 | 188 | 161 | 120 | 41 |
| 45–49 | | 1190 | 852 | 338 | 948 | 678 | 270 | 242 | 174 | 68 |
| 50–54 | | 1579 | 1130 | 449 | 1219 | 853 | 366 | 360 | 277 | 83 |
| 55–59 | | 2540 | 1774 | 766 | 1953 | 1325 | 628 | 587 | 449 | 138 |
| 60–64 | | 4577 | 3029 | 1548 | 3645 | 2353 | 1292 | 932 | 676 | 256 |
| 65–69 | | 6589 | 4205 | 2384 | 5325 | 3349 | 1976 | 1264 | 856 | 408 |
| 70–74 | | 7512 | 4384 | 3128 | 6113 | 3505 | 2608 | 1399 | 879 | 520 |
| 75–79 | | 6673 | 3421 | 3252 | 5373 | 2711 | 2662 | 1300 | 710 | 590 |
| 80–84 | | 8669 | 3836 | 4833 | 6810 | 2987 | 3823 | 1859 | 849 | 1010 |
| 85 lat i więcej and more | | 15087 | 4756 | 10331 | 11542 | 3696 | 7846 | 3545 | 1060 | 2485 |

WYKRES 10 (19). **ZGONY WEDŁUG WYBRANYCH PRZYCZYN**
CHART 10 (19). DEATHS BY SELECTED CAUSES

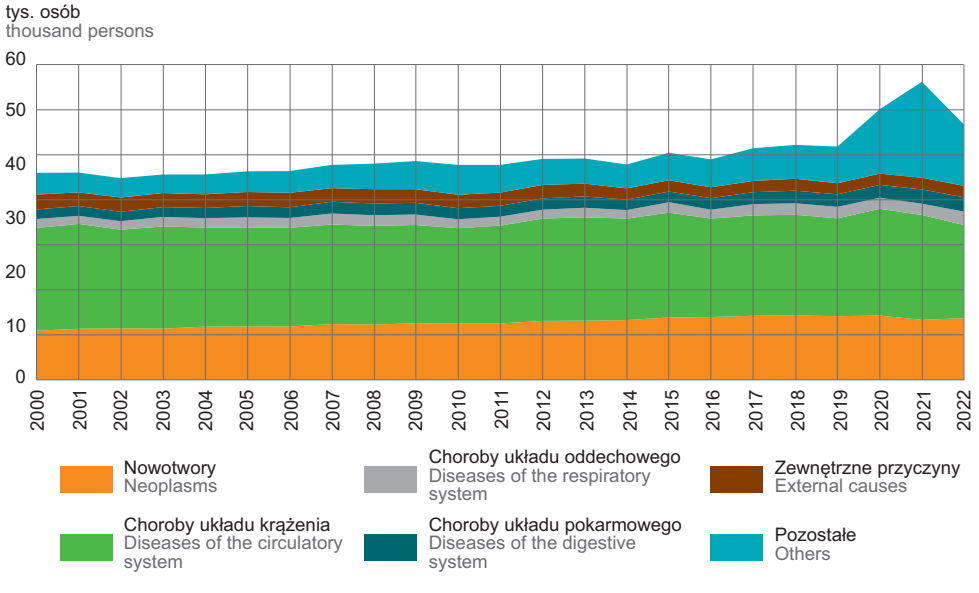

TABL. 11 (25). **ZGONY NIEMOWLĄT WEDŁUG PŁCI I WIEKU**
INFANT DEATHS BY SEX AND AGE

| WIEK ZMARŁYCH<br>AGE OF DECEASED INFANTS | | Ogółem<br>Total | Chłopcy<br>Males | Dziewczęta<br>Females | Miasta<br>Urban areas | | | Wieś<br>Rural areas | | |
|---|---|---|---|---|---|---|---|---|---|---|
| | | | | | ogółem<br>total | chłopcy<br>males | dziewczęta<br>females | ogółem<br>total | chłopcy<br>males | dziewczęta<br>females |
| **OGÓŁEM** | 2015 | 197 | 100 | 97 | 145 | 67 | 78 | 52 | 33 | 19 |
| **TOTAL** | 2019 | 187 | 94 | 93 | 149 | 76 | 73 | 38 | 18 | 20 |
| | 2020 | 137 | 77 | 60 | 109 | 68 | 41 | 28 | 9 | 19 |
| | **2022** | **153** | **90** | **63** | **113** | **66** | **47** | **40** | **24** | **16** |
| 0–27 dni 0–27 days | | 105 | 59 | 46 | 78 | 44 | 34 | 27 | 15 | 12 |
| 0–6 | | 73 | 45 | 28 | 50 | 33 | 17 | 23 | 12 | 11 |
| w tym 0 of which 0 | | 41 | 24 | 17 | 26 | 16 | 10 | 15 | 8 | 7 |
| 7–13 | | 18 | 6 | 12 | 16 | 5 | 11 | 2 | 1 | 1 |
| 14–20 | | 4 | 3 | 1 | 4 | 3 | 1 | – | – | – |
| 21–27 | | 10 | 5 | 5 | 8 | 3 | 5 | 2 | 2 | – |
| 28–29 dni 28–29 days | | 1 | 1 | – | 1 | 1 | – | – | – | – |
| 1 miesiąc 1 month | | 11 | 9 | 2 | 10 | 8 | 2 | 1 | 1 | – |
| 2 | | 10 | 6 | 4 | 8 | 4 | 4 | 2 | 2 | – |
| 3 | | 5 | 2 | 3 | 1 | – | 1 | 4 | 2 | 2 |
| 4 | | 4 | 1 | 3 | 2 | – | 2 | 2 | 1 | 1 |
| 5 | | 5 | 3 | 2 | 4 | 3 | 1 | 1 | – | 1 |
| 6 | | 2 | 2 | – | 2 | 2 | – | – | – | – |
| 7 | | 4 | 2 | 2 | 3 | 1 | 2 | 1 | 1 | – |
| 8 | | 1 | 1 | – | 1 | 1 | – | – | – | – |
| 9 | | 1 | 1 | – | 1 | 1 | – | – | – | – |
| 10 | | 2 | 2 | – | 1 | 1 | – | 1 | 1 | – |
| 11 miesięcy 11 months | | 2 | 1 | 1 | 1 | – | 1 | 1 | 1 | – |

WYKRES 11 (20). **PRZECIĘTNE DALSZE TRWANIE ŻYCIA**
CHART 11 (20). LIFE EXPECTANCY

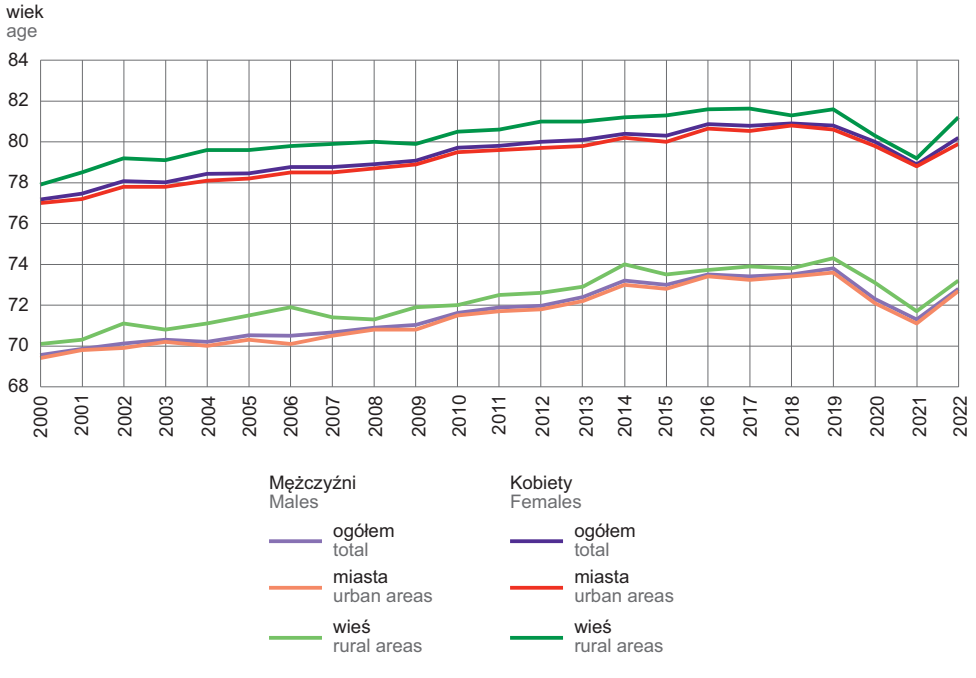

TABL. 12 (26). **PROGNOZA LUDNOŚCI**
Stan w dniu 31 grudnia
POPULATION PROJECTION
As of 31 December

| WYSZCZEGÓLNIENIE | 2025 | 2030 | 2035 | 2040 | 2045 | 2050 | 2055 | 2060 | SPECIFICATION |
|---|---|---|---|---|---|---|---|---|---|
| **OGÓŁEM w tys.** | **4275,6** | **4178,8** | **4038,1** | **3886,3** | **3732,2** | **3576,7** | **3418,7** | **3257,4** | **TOTAL in thousands** |
| mężczyźni | 2053,2 | 1997,3 | 1926,4 | 1852,9 | 1780,3 | 1708,1 | 1634,1 | 1557,4 | males |
| kobiety | 2222,4 | 2181,5 | 2111,7 | 2033,5 | 1952,0 | 1868,5 | 1784,6 | 1699,9 | females |
| EKONOMICZNE GRUPY WIEKU ECONOMIC AGE GROUPS | | | | | | | | | |
| Wiek przedprodukcyjny | 726,6 | 655,2 | 579,7 | 533,9 | 525,6 | 522,0 | 508,6 | 479,2 | Pre-working age |
| mężczyźni | 372,5 | 336,1 | 297,6 | 274,3 | 270,1 | 268,2 | 261,4 | 246,3 | males |
| kobiety | 354,0 | 319,1 | 282,1 | 259,6 | 255,6 | 253,7 | 247,2 | 233,0 | females |
| Wiek produkcyjny | 2448,5 | 2391,2 | 2302,3 | 2151,5 | 1950,3 | 1767,6 | 1639,3 | 1564,1 | Working age |
| mężczyźni | 1294,5 | 1258,1 | 1221,8 | 1157,3 | 1060,7 | 959,2 | 884,4 | 837,6 | males |
| kobiety | 1154,0 | 1133,1 | 1080,6 | 994,3 | 889,6 | 808,4 | 754,9 | 726,4 | females |
| Wiek poprodukcyjny | 1100,5 | 1132,4 | 1156,1 | 1201,0 | 1256,3 | 1287,1 | 1270,8 | 1214,1 | Post-working age |
| mężczyźni | 386,1 | 403,1 | 407,0 | 421,3 | 449,5 | 480,7 | 488,3 | 473,6 | males |
| kobiety | 714,4 | 729,3 | 749,0 | 779,7 | 806,8 | 806,4 | 782,5 | 740,5 | females |
| BIOLOGICZNE GRUPY WIEKU BIOLOGICAL AGE GROUPS | | | | | | | | | |
| 0–14 lat | 585,0 | 524,3 | 456,3 | 437,8 | 436,2 | 435,1 | 420,1 | 389,5 | 0–14 |
| mężczyźni | 300,4 | 269,2 | 234,4 | 225,0 | 224,1 | 223,6 | 215,9 | 200,2 | males |
| kobiety | 284,6 | 255,1 | 221,9 | 212,8 | 212,0 | 211,5 | 204,1 | 189,3 | females |
| 15–64 | 2731,8 | 2654,3 | 2572,6 | 2414,3 | 2209,6 | 1998,8 | 1845,3 | 1749,3 | 15–64 |
| mężczyźni | 1366,7 | 1325,0 | 1284,9 | 1206,6 | 1106,6 | 1003,8 | 929,8 | 883,7 | males |
| kobiety | 1365,1 | 1329,2 | 1287,7 | 1207,7 | 1103,0 | 995,0 | 915,5 | 865,6 | females |
| 65 lat i więcej | 958,9 | 1000,3 | 1009,1 | 1034,2 | 1086,4 | 1142,8 | 1153,3 | 1118,6 | 65 and more |
| mężczyźni | 386,1 | 403,1 | 407,0 | 421,3 | 449,5 | 480,7 | 488,3 | 473,6 | males |
| kobiety | 572,7 | 597,2 | 602,1 | 612,9 | 636,9 | 662,1 | 665,0 | 645,0 | females |
| WYBRANE WSPÓŁCZYNNIKI SELECTED RATIO | | | | | | | | | |
| Ludność w wieku nieprodukcyjnym na 100 osób w wieku produkcyjnym | 74,6 | 74,8 | 75,4 | 80,6 | 91,4 | 102,3 | 108,5 | 108,3 | Non-working age population per 100 persons of working age |
| mężczyźni | 58,6 | 58,8 | 57,7 | 60,1 | 67,8 | 78,1 | 84,8 | 85,9 | males |
| kobiety | 92,6 | 92,5 | 95,4 | 104,5 | 119,4 | 131,1 | 136,4 | 134,0 | females |
| Współczynnik starości demograficznej | 22,4 | 23,9 | 25,0 | 26,6 | 29,1 | 32,0 | 33,7 | 34,3 | Rate demographic of ageing |
| mężczyźni | 18,8 | 20,2 | 21,1 | 22,7 | 25,3 | 28,1 | 29,9 | 30,4 | males |
| kobiety | 25,8 | 27,4 | 28,5 | 30,1 | 32,6 | 35,4 | 37,3 | 37,9 | females |
| Indeks starości | 163,9 | 190,8 | 221,1 | 236,2 | 249,1 | 262,7 | 274,6 | 287,2 | Ageing ratio |
| mężczyźni | 128,5 | 149,7 | 173,6 | 187,3 | 200,6 | 215,0 | 226,2 | 236,6 | males |
| kobiety | 201,3 | 234,1 | 271,3 | 288,0 | 300,4 | 313,1 | 325,8 | 340,7 | females |

WYKRES 12 (21). **LUDNOŚĆ W WIEKU NIEPRODUKCYJNYM NA 100 OSÓB W WIEKU PRODUKCYJNYM**
Stan w dniu 31 grudnia
CHART 12 (21). NON-WORKING AGE POPULATION PER 100 PERSONS OF WORKING AGE
As of 31 December

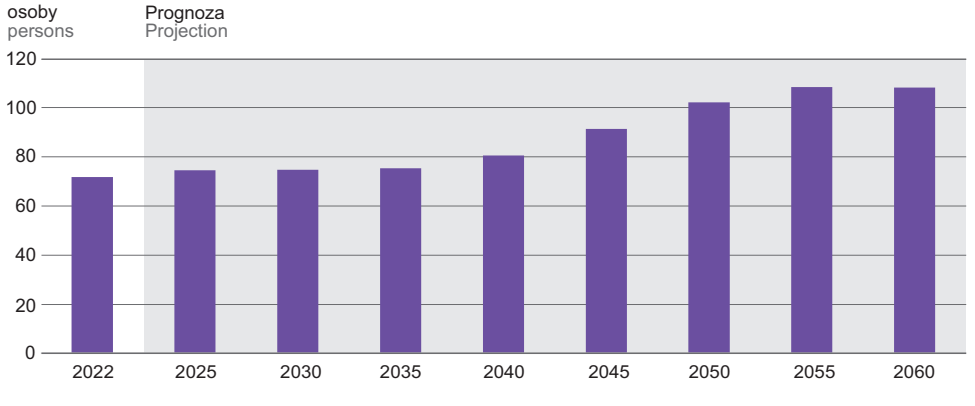

TABL. 13 (27). **MIGRACJE WEWNĘTRZNE I ZAGRANICZNE LUDNOŚCI NA POBYT STAŁY**
INTERNAL AND INTERNATIONAL MIGRATION OF POPULATION FOR PERMANENT RESIDENCE

| WYSZCZEGÓLNIENIE SPECIFICATION | | Napływ[a] Inflow[a] | | | | Odpływ[b] Outflow[b] | | | | Saldo migracji[c] Net migration[c] |
|---|---|---|---|---|---|---|---|---|---|---|
| | | ogółem total | z miast from urban areas | ze wsi from rural areas | z zagranicy from abroad | ogółem total | do miast to urban areas | na wieś to rural areas | za granicę abroad | |
| W LICZBACH BEZWZGLĘDNYCH IN ABSOLUTE NUMBERS | | | | | | | | | | |
| **OGÓŁEM** | 2015 | 41040 | 29197 | 10227 | · | 48020 | 27754 | 15119 | · | -6980[c] |
| **TOTAL** | 2019 | 46650 | 33135 | 11885 | 1630 | 51367 | 31705 | 17590 | 2072 | -4717 |
| | 2020 | 38805 | 27768 | 9811 | 1226 | 42336 | 25591 | 15330 | 1415 | -3531 |
| | **2022** | **40487** | **28702** | **10304** | **1481** | **44731** | **25869** | **16729** | **2133** | **-4244** |
| Miasta | 2015 | 28857 | 20332 | 7180 | · | 38286 | 22015 | 12023 | · | -9429[c] |
| Urban areas | 2019 | 32192 | 22793 | 8116 | 1283 | 40195 | 24895 | 13643 | 1657 | -8003 |
| | 2020 | 26236 | 18738 | 6570 | 928 | 33233 | 20078 | 12014 | 1141 | -6997 |
| | **2022** | **26666** | **18876** | **6649** | **1141** | **34843** | **20171** | **12942** | **1730** | **-8177** |
| Wieś | 2015 | 12183 | 8865 | 3047 | · | 9734 | 5739 | 3096 | · | 2449[c] |
| Rural areas | 2019 | 14458 | 10342 | 3769 | 347 | 11172 | 6810 | 3947 | 415 | 3286 |
| | 2020 | 12569 | 9030 | 3241 | 298 | 9103 | 5513 | 3316 | 274 | 3466 |
| | **2022** | **13821** | **9826** | **3655** | **340** | **9888** | **5698** | **3787** | **403** | **3933** |
| NA 1000 LUDNOŚCI PER 1000 POPULATION | | | | | | | | | | |
| **OGÓŁEM** | 2015 | 9,0 | 6,4 | 2,2 | · | 10,5 | 6,1 | 3,3 | · | -1,5[c] |
| **TOTAL** | 2019 | 10,3 | 7,3 | 2,6 | 0,4 | 11,4 | 7,0 | 3,9 | 0,5 | -1,0 |
| | 2020 | 8,8 | 6,3 | 2,2 | 0,3 | 9,6 | 5,8 | 3,5 | 0,3 | -0,8 |
| | **2022** | **9,3** | **6,6** | **2,4** | **0,3** | **10,3** | **5,9** | **3,8** | **0,5** | **-1,0** |
| Miasta | 2015 | 8,2 | 5,8 | 2,0 | · | 10,8 | 6,2 | 3,4 | · | -2,7[c] |
| Urban areas | 2019 | 9,3 | 6,6 | 2,3 | 0,4 | 11,6 | 7,2 | 3,9 | 0,5 | -2,3 |
| | 2020 | 7,8 | 5,5 | 1,9 | 0,3 | 9,8 | 5,9 | 3,6 | 0,3 | -2,1 |
| | **2022** | **8,0** | **5,7** | **2,0** | **0,3** | **10,5** | **6,1** | **3,9** | **0,5** | **-2,5** |
| Wieś | 2015 | 11,7 | 8,5 | 2,9 | · | 9,3 | 5,5 | 3,0 | · | 2,3[c] |
| Rural areas | 2019 | 13,7 | 9,8 | 3,6 | 0,3 | 10,6 | 6,5 | 3,7 | 0,4 | 3,1 |
| | 2020 | 12,0 | 8,6 | 3,1 | 0,3 | 8,7 | 5,2 | 3,2 | 0,3 | 3,3 |
| | **2022** | **13,2** | **9,4** | **3,5** | **0,3** | **9,4** | **5,4** | **3,6** | **0,4** | **3,8** |

a Zameldowania. b Wymeldowania. c W 2015 r. do obliczenia salda wykorzystano dane o migracjach wewnętrznych za 2015 r. i migracjach zagranicznych za 2014 r.
a Registrations. b Deregistrations. c In 2015, net migration was calculated using data on internal migration for 2015 and data on international migration for 2014.

WYKRES 13 (22). **SALDO MIGRACJI LUDNOŚCI NA POBYT STAŁY NA 1000 LUDNOŚCI**
CHART 13 (22). NET MIGRATION OF POPULATION FOR PERMANENT RESIDENCE PER 1000 POPULATION

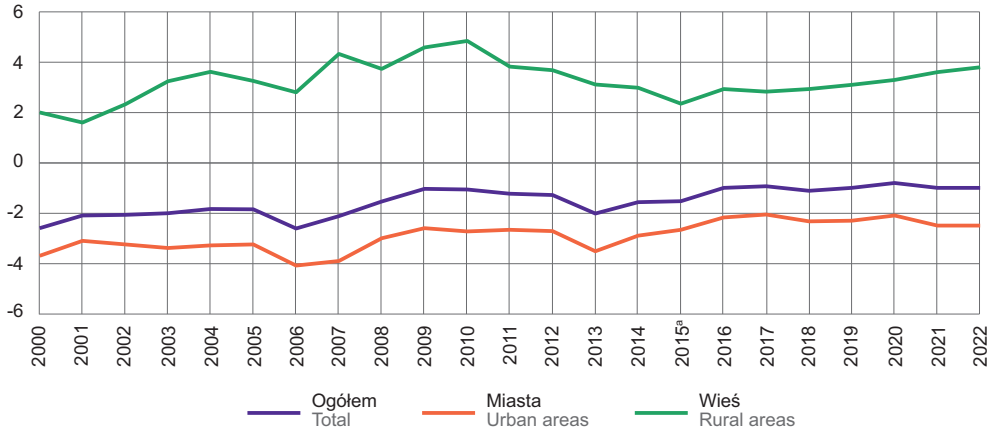


a Do obliczenia salda wykorzystano dane o migracjach wewnętrznych za 2015 r. i migracjach zagranicznych za 2014 r.
a In 2015, net migration was calculated using data on internal migration for 2015 and data on international migration for 2014.

WYKRES 14 (23). **SALDO MIGRACJI WEWNĘTRZNYCH I ZAGRANICZNYCH NA POBYT STAŁY WEDŁUG DELIMITACJI OBSZARÓW WIEJSKICH W 2022 R.**
CHART 14 (23). NET MIGRATION OF INTERNAL AND EXTERNAL MIGRATION ACCORDING TO THE DELIMITATION OF RURAL AREAS IN 2022

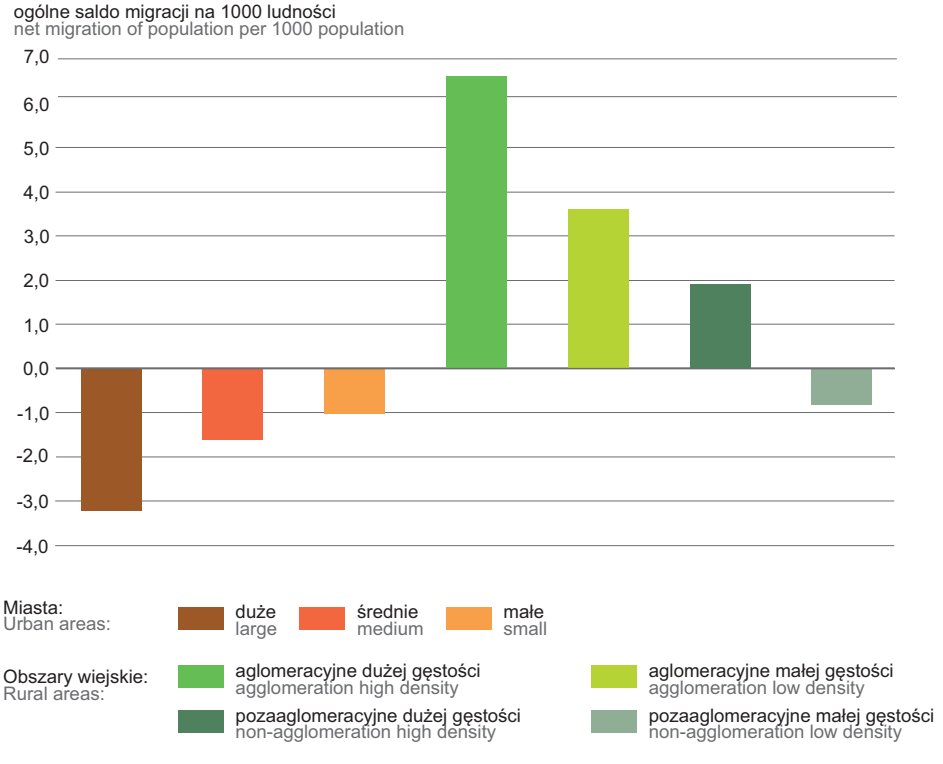

MAPA 5 (12). **MIGRACJE WEWNĘTRZNE I ZAGRANICZNE NA POBYT STAŁY W 2022 R.**
MAP 5 (12). INTERNAL AND INTERNATIONAL MIGRATION FOR PERMANENT RESIDENCE IN 2022

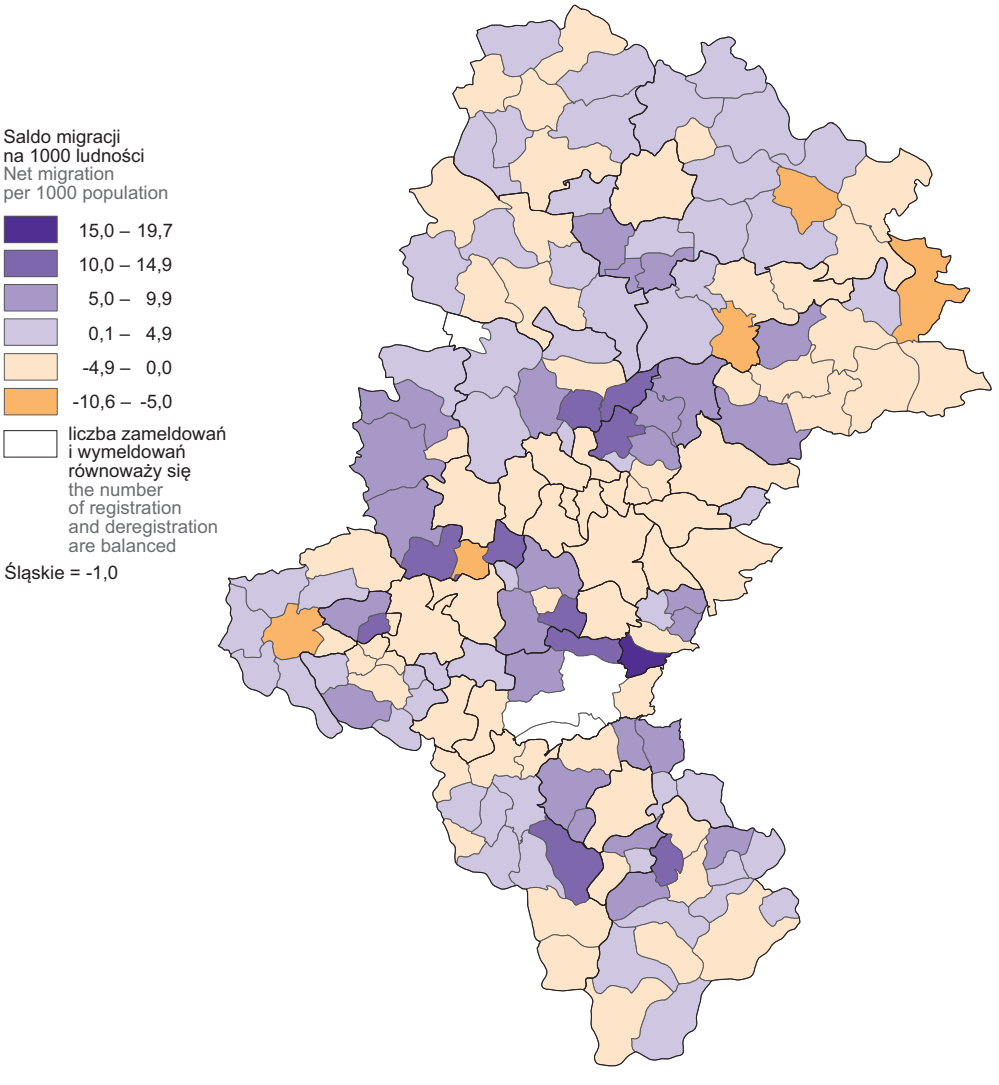

TABL. 14 (28). **MIGRACJE ZAGRANICZNE LUDNOŚCI NA POBYT STAŁY WEDŁUG PŁCI I WIEKU MIGRANTÓW**
INTERNATIONAL MIGRATION OF POPULATION FOR PERMANENT RESIDENCE BY SEX AND AGE OF MIGRANTS

| WIEK MIGRANTÓW<br>AGE OF MIGRANTS | | Imigranci<br>Immigrants | | | Emigranci<br>Emigrants | | | Saldo migracji<br>Net migration | | |
|---|---|---|---|---|---|---|---|---|---|---|
| | | ogółem<br>total | mężczyźni<br>males | kobiety<br>females | ogółem<br>total | mężczyźni<br>males | kobiety<br>females | ogółem<br>total | mężczyźni<br>males | kobiety<br>females |
| **OGÓŁEM** | 2014 | 1616 | 895 | 721 | 5147 | 2525 | 2622 | -3531 | -1630 | -1901 |
| **TOTAL** | 2019 | 1630 | 892 | 738 | 2072 | 998 | 1074 | -442 | -106 | -336 |
| | 2020 | 1226 | 702 | 524 | 1415 | 717 | 698 | -189 | -15 | -174 |
| | **2022** | **1481** | **783** | **698** | **2133** | **1267** | **866** | **-652** | **-484** | **-168** |
| 0– 4 lata | | 313 | 161 | 152 | 28 | 19 | 9 | 285 | 142 | 143 |
| 5– 9 | | 273 | 140 | 133 | 72 | 39 | 33 | 201 | 101 | 100 |
| 10–14 | | 87 | 44 | 43 | 90 | 53 | 37 | -3 | -9 | 6 |
| 15–19 | | 45 | 28 | 17 | 200 | 165 | 35 | -155 | -137 | -18 |
| 20–24 | | 39 | 22 | 17 | 156 | 116 | 40 | -117 | -94 | -23 |
| 25–29 | | 93 | 44 | 49 | 223 | 135 | 88 | -130 | -91 | -39 |
| 30–34 | | 137 | 75 | 62 | 301 | 180 | 121 | -164 | -105 | -59 |
| 35–39 | | 127 | 67 | 60 | 309 | 181 | 128 | -182 | -114 | -68 |
| 40–44 | | 105 | 60 | 45 | 251 | 141 | 110 | -146 | -81 | -65 |
| 45–49 | | 56 | 32 | 24 | 131 | 70 | 61 | -75 | -38 | -37 |
| 50–54 | | 55 | 33 | 22 | 118 | 58 | 60 | -63 | -25 | -38 |
| 55–59 | | 48 | 27 | 21 | 86 | 35 | 51 | -38 | -8 | -30 |
| 60–64 | | 41 | 20 | 21 | 62 | 24 | 38 | -21 | -4 | -17 |
| 65 lat i więcej<br>and more | | 62 | 30 | 32 | 106 | 51 | 55 | -44 | -21 | -23 |

TABL. 15 (29). **REZYDENCI**[a]
Stan w dniu 31 grudnia
RESIDENT POPULATION[a]
As of 31 December

| WYSZCZEGÓLNIENIE | 2015 | 2019 | 2020 | 2022 | SPECIFICATION |
|---|---|---|---|---|---|
| **OGÓŁEM** | **4520567** | **4475460** | **4310201** | **4245283** | **TOTAL** |
| mężczyźni | 2181742 | 2159267 | 2078027 | 2043963 | males |
| kobiety | 2338825 | 2316193 | 2232174 | 2201320 | females |
| Miasta | 3490493 | 3433375 | 3285068 | 3223544 | Urban areas |
| w tym mężczyźni | 1675110 | 1646571 | 1573585 | 1541405 | of which males |
| Wieś | 1030074 | 1042085 | 1025133 | 1021739 | Rural areas |
| w tym mężczyźni | 506632 | 512696 | 504442 | 502558 | of which males |

a Do ludności rezydującej (rezydentów) zalicza się: stałych mieszkańców gminy, z wyjątkiem osób przebywających poza gminą zamieszkania przez okres co najmniej 12 miesięcy – bez względu na ich miejsce przebywania (w kraju czy za granicą); osoby przebywające czasowo w gminie z zamiarem zamieszkania przez okres co najmniej 12 miesięcy, przybyłe z innego miejsca w kraju lub z zagranicy (imigranci bez stałego pobytu w Polsce).
a The usually resident population (residents) comprises the following groups: permanent residents of the gmina, with the exception of persons residing outside the gmina of residence for a period of 12 months or more – regardless of their place of residence (in the country or abroad); persons temporarily staying in the gmina with the intention of living there for a period 12 months or more, who arrived from another place in the country or from abroad (immigrants who are not registered for permanent residence in Poland).

## Narodowy Spis Powszechny Ludności i Mieszkań
## National Census of Population and Housing

### TABL. 16 (30). **LUDNOŚĆ NA PODSTAWIE SPISÓW**[a]
POPULATION BASED ON CENSUSES DATA[a]

| WYSZCZEGÓLNIENIE | 2002 | 2011 | 2021 | SPECIFICATION |
|---|---|---|---|---|
| **OGÓŁEM** | **4742874** | **4630366** | **4402950** | **TOTAL** |
| na 1 km² | 385 | 375 | 357 | per 1 km² |
| mężczyźni | 2296212 | 2236218 | 2120229 | males |
| kobiety | 2446662 | 2394148 | 2282721 | females |
| na 100 mężczyzn | 106,6 | 107,1 | 107,7 | per 100 males |
| Miasta | 3751393 | 3601602 | 3351962 | Urban areas |
| w % ogółu ludności | 79,1 | 77,8 | 76,1 | in % of total population |
| Wieś | 991481 | 1028764 | 1050988 | Rural areas |
| w % ogółu ludności | 20,9 | 22,2 | 23,9 | in % of total population |

a Dane Narodowych Spisów Powszechnych Ludności i Mieszkań. Stan w dniach: 2002 r. – 20 maja; 2011 r. oraz 2021 r. – 31 marca.
a Data of the National Censuses of Population and Housing. As of: 2002 – 20 May; 2011 and 2021 – 31 March.

### TABL. 17 (31). **LUDNOŚĆ WEDŁUG EKONOMICZNYCH GRUP WIEKU NA PODSTAWIE SPISÓW**
Stan w dniu 31 marca
POPULATION BY ECONOMIC AGE GROUPS BASED ON CENSUSES DATA
As of 31 March

| WYSZCZEGÓLNIENIE | 2011 | 2021 | SPECIFICATION |
|---|---|---|---|
| **W WIEKU PRZEDPRODUKCYJNYM** | **795127** | **767323** | **PRE-WORKING AGE** |
| mężczyźni | 406779 | 393084 | males |
| kobiety | 388348 | 374239 | females |
| Miasta | 594599 | 560208 | Urban areas |
| Wieś | 200528 | 207115 | Rural areas |
| **W WIEKU PRODUKCYJNYM** | **3015354** | **2592552** | **WORKING AGE** |
| mężczyźni | 1571642 | 1378373 | males |
| kobiety | 1443712 | 1214179 | females |
| Miasta | 2355497 | 1963197 | Urban areas |
| Wieś | 659857 | 629355 | Rural areas |
| **W WIEKU POPRODUKCYJNYM** | **819885** | **1043075** | **POST-WORKING AGE** |
| mężczyźni | 257797 | 348772 | males |
| kobiety | 562088 | 694303 | females |
| Miasta | 651506 | 828557 | Urban areas |
| Wieś | 168379 | 214518 | Rural areas |
| **LUDNOŚĆ W WIEKU NIEPRODUKCYJNYM NA 100 OSÓB W WIEKU PRODUKCYJNYM** | **53,6** | **69,8** | **NON-WORKING AGE POPULATION PER 100 PERSONS OF WORKING AGE** |
| Mężczyźni | 42,3 | 53,8 | Males |
| Kobiety | 65,8 | 88,0 | Females |

### WYKRES 15 (24). **LUDNOŚĆ WEDŁUG EKONOMICZNYCH GRUP WIEKU W 2011 I 2021 R.**[a]
Stan w dniu 31 marca
CHART 15 (24). POPULATION BY ECONOMIC AGE GROUPS IN 2011 AND 2021[a]
As of 31 March

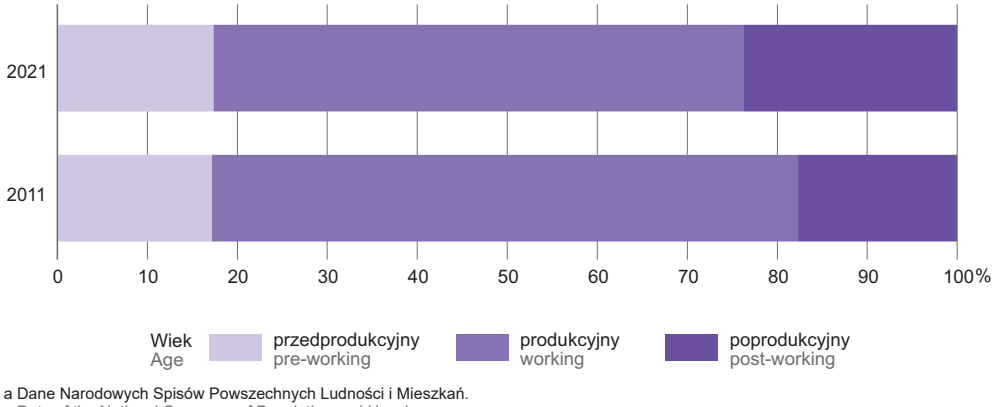


a Dane Narodowych Spisów Powszechnych Ludności i Mieszkań.
a Data of the National Censuses of Population and Housing.

MAPA 6 (13). **ZMIANA LICZBY LUDNOŚCI W LATACH 2011–2021**[a]
Stan w dniu 31 marca
MAP 6 (13). POPULATION CHANGES 2011-2021[a]
As of 31 March

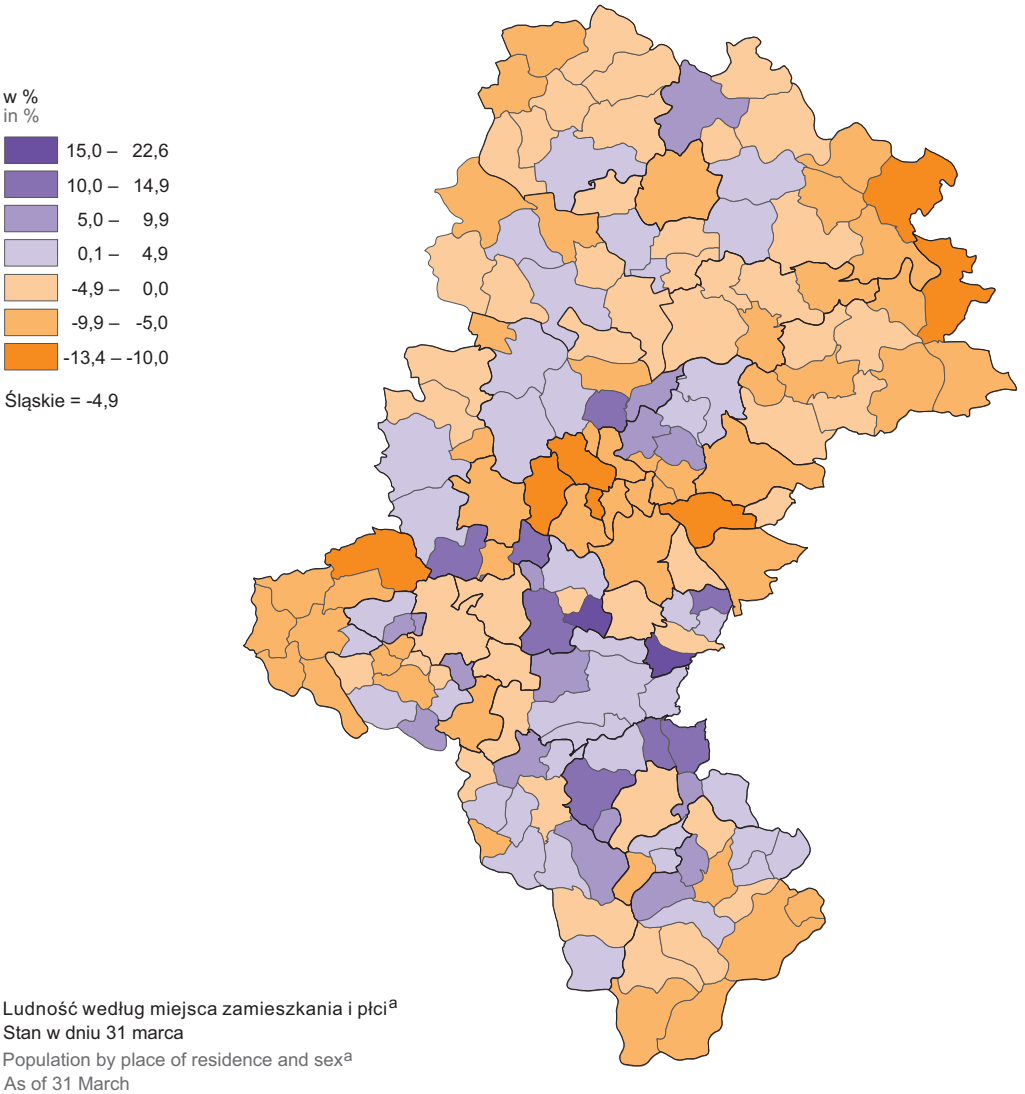


Ludność według miejsca zamieszkania i płci[a]
Stan w dniu 31 marca
Population by place of residence and sex[a]
As of 31 March

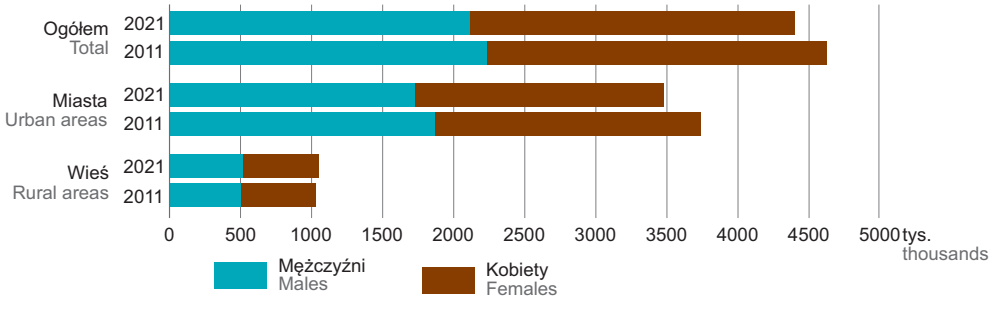


a Dane Narodowych Spisów Powszechnych Ludności i Mieszkań.
a Data of the National Censuses of Population and Housing.

TABL. 18 (32). **LUDNOŚĆ WEDŁUG PŁCI I WIEKU NA PODSTAWIE SPISÓW**
Stan w dniu 31 marca
POPULATION BY SEX AND AGE BASED ON CENSUSES DATA
As of 31 March

| WIEK<br>AGE | 2011 | 2021 | | | | | |
|---|---|---|---|---|---|---|---|
| | | ogółem<br>grand total | z liczby ogółem of grand total number | | | | |
| | | | mężczyźni<br>males | miasta<br>urban areas | | wieś<br>rural areas | |
| | | | | razem<br>total | w tym mężczyźni<br>of which males | razem<br>total | w tym mężczyźni<br>of which males |
| **OGÓŁEM**<br>**TOTAL** | **4630366** | **4402950** | **2120229** | **3351962** | **1603473** | **1050988** | **516756** |
| 0– 2 lata | 141480 | 117682 | 60313 | 85940 | 44185 | 31742 | 16128 |
| 3– 6 | 169871 | 174198 | 89501 | 127184 | 65321 | 47014 | 24180 |
| 7–12 | 242349 | 274636 | 140504 | 200660 | 102734 | 73976 | 37770 |
| 13–15 | 137607 | 125067 | 63965 | 91265 | 46778 | 33802 | 17187 |
| 16–18 | 159250 | 112332 | 57541 | 81553 | 41705 | 30779 | 15836 |
| 19–24 | 387642 | 240544 | 122743 | 176362 | 89452 | 64182 | 33291 |
| 25–29 | 385316 | 249228 | 127009 | 189195 | 96044 | 60033 | 30965 |
| 30–34 | 373746 | 310757 | 157992 | 237206 | 120555 | 73551 | 37437 |
| 35–39 | 330075 | 369633 | 187937 | 284149 | 144782 | 85484 | 43155 |
| 40–44 | 295540 | 360197 | 181453 | 276511 | 138932 | 83686 | 42521 |
| 45–49 | 313808 | 315873 | 158386 | 238228 | 119082 | 77645 | 39304 |
| 50–54 | 373279 | 275375 | 135887 | 206485 | 101334 | 68890 | 34553 |
| 55–59 | 365011 | 283540 | 137413 | 213375 | 102355 | 70165 | 35058 |
| 60–64 | 293096 | 324312 | 150813 | 251976 | 115292 | 72336 | 35521 |
| 65–69 | 193579 | 303192 | 134177 | 240916 | 104918 | 62276 | 29259 |
| 70–74 | 184692 | 229876 | 96792 | 184691 | 76742 | 45185 | 20050 |
| 75–79 | 138495 | 137513 | 52731 | 109876 | 41788 | 27637 | 10943 |
| 80 lat i więcej<br>and more | 145530 | 198995 | 65072 | 156390 | 51474 | 42605 | 13598 |

WYKRES 16 (25). **ZMIANA LICZBY LUDNOŚCI WEDŁUG GRUP WIEKU W LATACH 2011–2021**[a]
Stan w dniu 31 marca
CHART 16 (25). POPULATION CHANGES BY AGE GROUPS IN 2011–2021[a]
As of 31 March

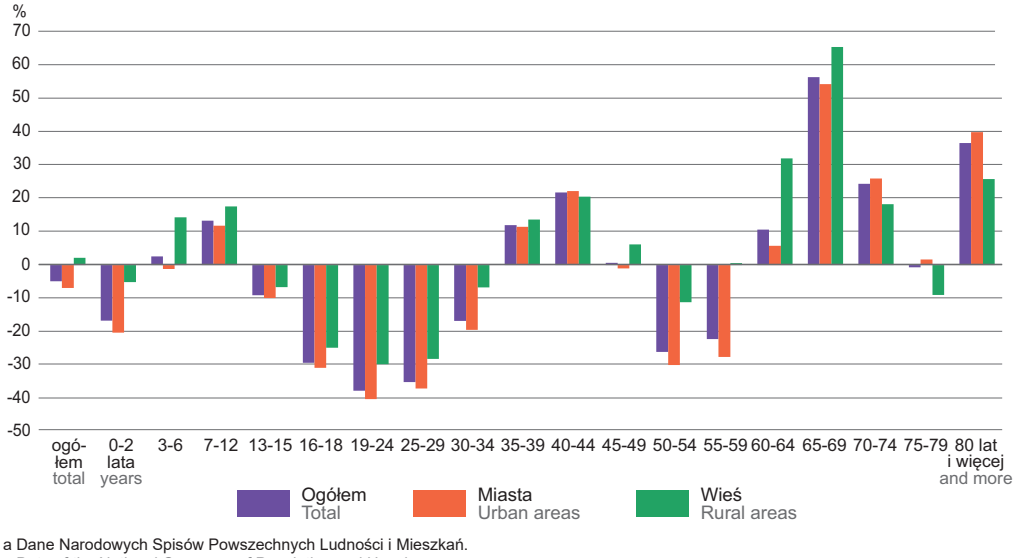


a Dane Narodowych Spisów Powszechnych Ludności i Mieszkań.
a Data of the National Censuses of Population and Housing.

TABL. 19 (33). **LUDNOŚĆ W WYBRANYCH PRZEKROJACH NA PODSTAWIE SPISÓW**
Stan w dniu 31 marca
POPULATION BY CHOSEN FEATURES BASED ON CENSUSES DATA
As of 31 March

| WYSZCZEGÓLNIENIE | 2011 | 2021 | SPECIFICATION |
|---|---|---|---|
| LUDNOŚĆ WEDŁUG KRAJU URODZENIA I OBYWATELSTWA w tys. POPULATION BY COUNTRY OF BIRTH AND CITIZENS in thousands | | | |
| **Kraj urodzenia:** | | | **Country of birth:** |
| Polska | 4572,7 | 4342,3 | Poland |
| inny kraj | 56,3 | 59,3 | other country |
| nieustalony | 1,4 | 1,4 | unknown |
| **Obywatelstwo:** | | | **Citizenship:** |
| polskie | 4625,4 | 4395,9 | Polish |
| niepolskie | 4,0 | 7,0 | non-polish |
| bezpaństwowcy | 0,2 | 0,0 | stateless |
| nieustalone | 0,8 | 0,0 | unknown |
| LUDNOŚĆ W WIEKU 15 LAT I WIĘCEJ WEDŁUG STANU CYWILNEGO w tys. POPULATION AGED 15 AND MORE BY MARITAL STATUS in thousands | | | |
| **Stan cywilny:** | | | **Marital status:** |
| kawalerowie/panny | 1082,2 | 995,6 | single |
| żonaci/zamężne | 2292,3 | 2106,1 | married |
| wdowcy/wdowy | 389,8 | 344,0 | widowed |
| rozwiedzeni/rozwiedzione | 205,0 | 298,6 | divorced |
| nieustalone | 17,1 | 6,4 | unknown |
| LUDNOŚĆ W WIEKU 13 LAT I WIĘCEJ WEDŁUG POZIOMU WYKSZTAŁCENIA w tys. POPULATION AGED 13 AND MORE BY EDUCATIONAL LEVEL in thousands | | | |
| **Wykształcenie:** | | | **Educational level:** |
| wyższe i kolegium | 649,6 | 874,5 | tertiary and college |
| policealne i średnie | 1322,3 | 1351,5 | post-secondary and secondary |
| zasadnicze zawodowe/branżowe | 1028,0 | 916,4 | vocational/sectoral |
| gimnazjalne | 189,1 | 104,5 | lower secondary |
| podstawowe ukończone | 644,0 | 392,5 | completed primary |
| podstawowe nieukończone i bez wykształcenia | 36,4 | 103,2 | primary not complited and without school education |

TABL. 20 (34). **OSOBY NIEPEŁNOSPRAWNE**[a]
DISABLED PERSONS[a]

| WYSZCZEGÓLNIENIE | 2002 | 2011 | 2021 | 2002 | 2011 | 2021 | SPECIFICATION |
|---|---|---|---|---|---|---|---|
| | w tysiącach in thousands | | | na 1000 ludności per 1000 population | | | |
| **OGÓŁEM** | **560,7** | **552,1** | **612,1** | **118,2** | **119,2** | **139,0** | **TOTAL** |
| Mężczyźni | 271,8 | 256,7 | 275,2 | 57,3 | 55,4 | 62,5 | Males |
| Kobiety | 288,9 | 295,4 | 336,9 | 60,9 | 63,8 | 76,5 | Females |
| MIASTA | 443,1 | 450,0 | 482,3 | 93,4 | 97,2 | 109,5 | URBAN AREAS |
| WIEŚ | 117,6 | 102,2 | 129,8 | 24,8 | 22,1 | 29,5 | RURAL AREAS |

a Dane Narodowych Spisów Powszechnych Ludności i Mieszkań. Stan w dniach: 2002 r. – 20 maja; 2011 r. oraz 2021 r. – 31 marca.
a Data of the National Censuses of Population and Housing. As of: 2002 – 20 May; 2011 and 2021 – 31 March.

## Kościoły i związki wyznaniowe
## Churches and religious associations

TABL. 21 (35). **NIEKTÓRE KOŚCIOŁY I INNE ZWIĄZKI WYZNANIOWE**[a]
Stan w dniu 31 grudnia
SELECTED CHURCHES AND OTHER RELIGIOUS ASSOCIATIONS[a]
As of 31 December

| WYSZCZEGÓLNIENIE<br>SPECIFICATION | 2015 | 2019 | 2020 | 2022 | 2015 | 2019 | 2020 | 2022 | 2022 |
|---|---|---|---|---|---|---|---|---|---|
| | jednostki kościelne[b]<br>church units[b] | | | | duchowni<br>clergy | | | | wierni, wyznawcy<br>the faithful, adherents |
| **Kościół Katolicki**<br>**Catholic Church** | | | | | | | | | |
| Kościół Rzymskokatolicki[c] | 1160 | 1162 | 1162 | 1162 | 3753 | 3736 | 3689 | 3615 | 3795638 |
| **Starokatolickie**<br>**Old Catholic** | | | | | | | | | |
| Kościół Polskokatolicki w RP | 4 | 5 | 5 | 5 | 4 | 3 | 3 | 3 | 1791 |
| Kościół Starokatolicki Mariawitów | 3[d] | 3 | . | . | 2[d] | 2 | . | . | 494[e] |
| **Protestanckie i tradycji protestanckiej**<br>**Protestant and Protestant tradition** | | | | | | | | | |
| Kościół Ewangelicko-Augsburski w RP[f] | 63 | 63 | 63 | 53 | 75 | 78 | 79 | 64 | 46167 |
| Kościół Zielonoświątkowy | 27 | 29 | 29 | 30 | 41 | 44 | 45 | 43 | 4299 |
| Kościół Adwentystów Dnia Siódmego w RP | 27 | 28 | 28 | 29 | 12 | 12 | 11 | 11 | 2180 |
| Kościół Wolnych Chrześcijan w RP | 23 | 23 | 23 | 23 | 60 | 65 | 65 | 90 | 2089 |
| Kościół Boży w Chrystusie | 7 | 8 | 7 | 7 | 24 | 17 | 16 | 11 | 720 |
| Kościół Chrystusowy w RP[g] | 5 | 5 | 5 | 5 | 43 | 39 | 39 | 53 | 631 |
| Kościół Chrześcijan Babtystów w RP | 10 | 10 | 12 | 11 | 12 | 7 | 8 | 9 | 585 |
| Nowoapostolski Kościół w Polsce | 5 | 4 | 4 | 4 | 14 | 12 | 11 | 14 | 527 |
| Kościół Ewangelicko-Metodystyczny w RP | 5 | 4 | 4 | 4 | 2 | 3 | 3 | 4 | 496 |
| **Nurt badaczy Pisma Świętego**<br>**Bible student movement** | | | | | | | | | |
| Świadkowie Jehowy w Polsce | 209 | 198 | 196 | 196 | – | – | – | – | 19068 |
| **Dalekiego Wschodu**<br>**Far Eastern Religions** | | | | | | | | | |
| Związek Buddyjski Bencien Karma Kamtsang[h] | 1 | 2 | 2 | 2 | – | – | – | – | 150 |
| **Inne**<br>**Others** | | | | | | | | | |
| Kościół Jezusa Chrystusa Świętych w Dniach Ostatnich w Polsce (Mormoni) | 1[d] | 1 | 1 | 1 | 8[d] | 5 | 2 | 4 | 259 |

a Znaczące w województwie; uszeregowane malejąco według liczby wiernych, wyznawców. b Obejmują m.in.: parafie, zbory, gminy wyznaniowe, ośrodki. c Dane dotyczą diecezji: bielsko-żywieckiej, częstochowskiej, sosnowieckiej, gliwickiej i katowickiej. d Dane za 2014 r. e Dane za 2019 r. f Dane dotyczą diecezji katowickiej i cieszyńskiej. g Do 2010 r. Wspólnota Kościołów Chrystusowych w RP. h Do 2011 r. Związek Buddyjski Tradycji Karma Kamtzang.

a Important in the Voivodship; listed by the decreasing number of the faithful and adherents. b Including parishes, congregations, religious communities, centres. c Data concern dioceses: bielsko-żywiecka, częstochowska, sosnowiecka, gliwicka and katowicka. d Data for 2014. e Data for 2019. f Data concern diocese: katowicka and cieszyńska. g Till 2010 Wspólnota Kościołów Chrystusowych in RP. h Till 2011 Związek Buddyjski Tradycji Karma Kamtzang.