

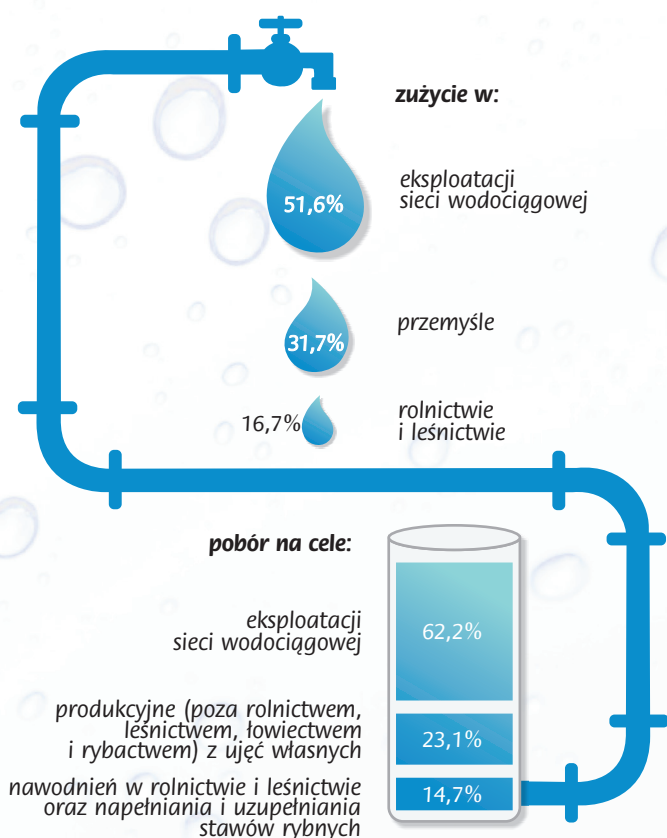
22 marca 2017



# ŚWIĄTOWY DZIEŃ WODY

WOJEWÓDZTWO ŚLĄSKIE

## POBÓR I ZUŻYCIE WODY NA POTRZEBY GOSPODARKI NARODOWEJ I LUDNOŚCI

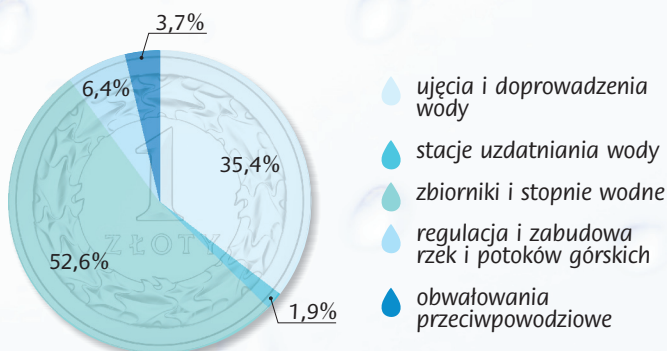


## EKSPLOATACJA SIECI WODOCIĄGOWEJ W GOSPODARSTWACH DOMOWYCH



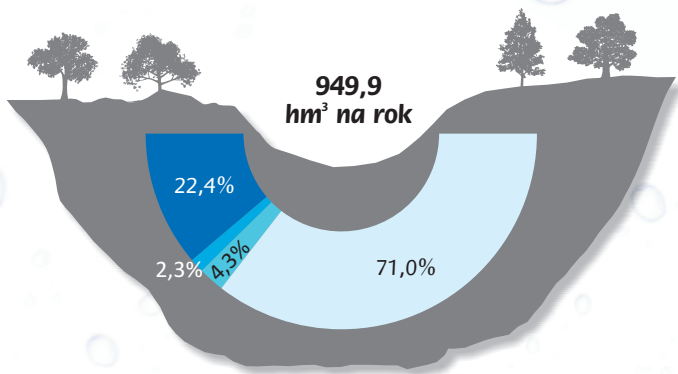
	w hm <sup>3</sup>
będziński	4,8
bielski	4,2
bieruńsko-lędzki	1,8
cieszyński	4,4
częstochowski	3,8
gliwicki	3,3
kłobucki	2,5
lubliniecki	2,2
mikołowski	2,7
myszkowski	2,0
pszczyński	3,3
raciborski	2,8
rybnicki	2,0
tarnogórski	4,0
wodzisławski	4,3
zawierciański	3,5
żywiecki	1,8
m. Bielsko-Biała	6,0
m. Bytom	4,8
m. Chorzów	3,2
m. Częstochowa	8,4
m. Dąbrowa Górnicza	3,6
m. Gliwice	6,1
m. Jastrzębie-Zdrój	2,8
m. Jaworzno	2,8
m. Katowice	11,1
m. Mysłowice	2,2
m. Piekary Śląskie	1,6
m. Ruda Śląska	4,2
m. Rybnik	3,9
m. Siemianowice Śląskie	2,3
m. Sosnowiec	7,0
m. Świętochłowice	1,5
m. Tychy	4,5
m. Zabrze	4,8
m. Żory	1,8

## STRUKTURA NAKŁADÓW NA ŚRODKI TRWAŁE SŁUŻĄCE GOSPODARCE WODNEJ WEDŁUG KIERUNKÓW INWESTOWANIA



## ZASOBY EKSPLOATACYJNE WÓD PODZIEMNYCH<sup>a</sup>

Stan w dniu 31 XII



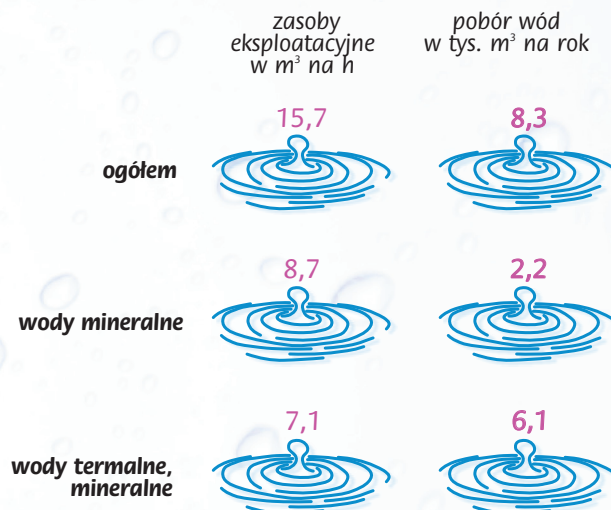
z utworów geologicznych:

- czwartorzędowych
- trzeciorzędowych
- kredowych
- starszych

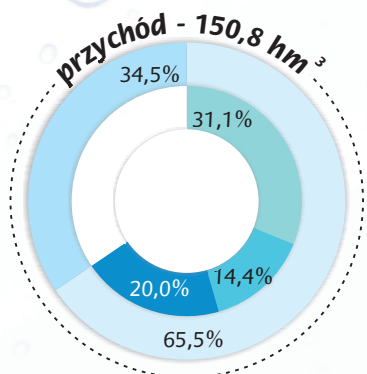
<sup>a</sup> Dane Państwowego Instytutu Geologicznego - Państwowego Instytutu Badawczego.

## ZASOBY SOLANEK, WÓD LECZNICZYCH I TERMALNYCH UDOKUMENTOWANE GEOLOGICZNIE<sup>a</sup>

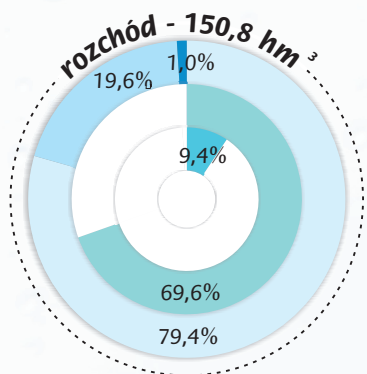
Stan w dniu 31 XII



## BILANS GOSPODAROWANIA WODĄ W PRZEMYŚLE

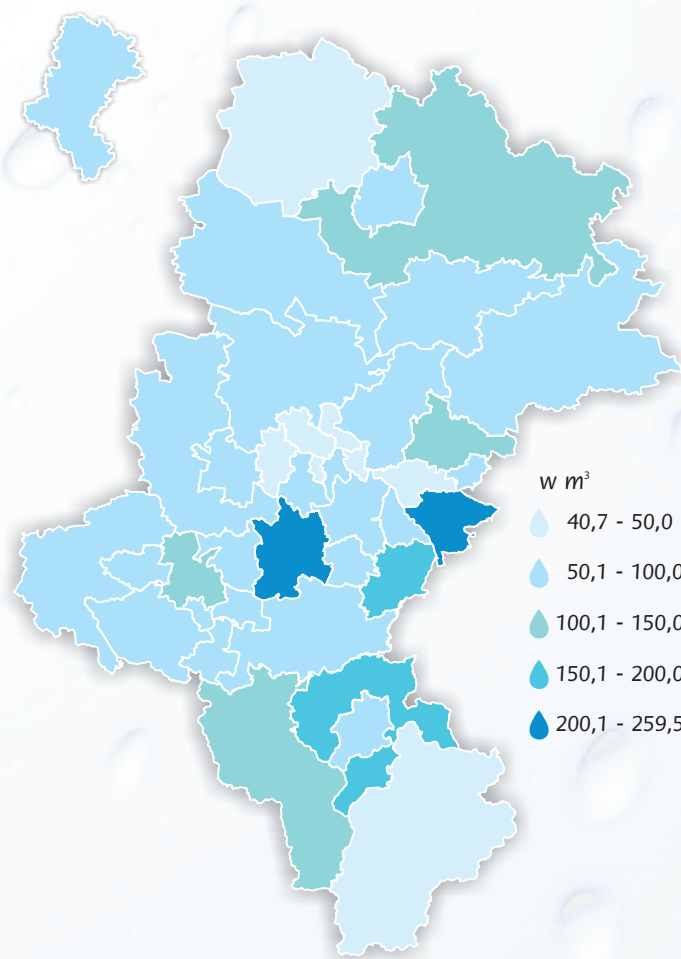


- z ujęć własnych
- z zakupu od innych jednostek
- powierzchniowych
- podziemnych
- z odwadniania zakładów górniczych oraz obiektów budowlanych



- zużycie na potrzeby zakładów
- sprzedaż
- straty w sieci
- w tym do produkcji
- w tym z sieci wodociągowej

## ZUŻYCIE WODY NA 1 MIESZKAŃCA



U w a g a: Dane dotyczą województwa śląskiego za 2015 r.



Urząd Statystyczny w Katowicach  
ul. Owocowa 3, 40-158 Katowice  
tel.: 32 77 91 200; fax: 32 77 91 300  
katowice.stat.gov.pl