



URZĄD STATYSTYCZNY W KATOWICACH
STATISTICAL OFFICE IN KATOWICE

**WOJEWÓDZTWO
ŚLĄSKIE**

**PODREGIONY
POWIATY
GMINY**

2012

**SUBREGIONS
POWIATS
GMINAS**

**ŚLĄSKIE
VOIVODSHIP**

KATOWICE 2012

**KOMITET REDAKCYJNY
URZĘDU STATYSTYCZNEGO**

**EDITORIAL BOARD
OF THE STATISTICAL OFFICE**

PRZEWODNICZĄCY *PRESIDENT*

Aurelia Hetmańska

ZASTĘPCA PRZEWODNICZĄCEGO *VICE-PRESIDENT*

Grażyna Witkowska

CZŁONKOWIE *MEMBERS*

Ilona Żurek
Małgorzata Góralczyk
Ewa Szafron
Dorota Gwóźdź
Andrzej Marks
Katarzyna Mynarek
Jolanta Sota
Dorota Doniec
Miroslaw Draszczyk
Małgorzata Widuch
Elżbieta Knoska
Renata Włodarska
Elżbieta Pińczak
Joanna Wieczorek
Elżbieta Błaskiewicz

SEKRETARZ *SECRETARY*

Anna Owczarek

Tłumaczenie na język angielski *Translation into English*

Alicja Pawłowska-Pal

Redakcja merytoryczna i techniczna *Editors and technical supervision*
Zespół pracowników Urzędu Statystycznego *Team of the Statistical Office*
w Katowicach *in Katowice*

Projekt okładki *Cover design*

Lidia Motrenko-Makuch

Redakcja techniczna, *Technical supervision,*
skład i grafika komputerowa *typesetting and computer graphics*

Monika Lichota-Czapla

ISSN 1733-3318

**Prosimy o podanie źródła
przy publikowaniu danych US**

***When publishing SO data
please indicate the source***

Publikacja dostępna na CD
oraz w Internecie
www.stat.gov.pl/katow

*Publication available on CD-ROM
and on the website
www.stat.gov.pl/katow*

PRZEDMOWA

Urząd Statystyczny w Katowicach przekazuje kolejne wydanie publikacji **„Województwo Śląskie 2012 – podregiony, powiaty, gminy”** zawierającej tabelaryczny zestaw informacji statystycznych charakteryzujących warunki życia mieszkańców i stan gospodarki województwa śląskiego w ujęciu przestrzennym.


Wydawnictwo stanowi uzupełnienie „Rocznika Statystycznego Województwa Śląskiego 2012”. Przy niezmiennym układzie bloków tematycznych, tegoroczną edycję wzbogacono o wyniki Narodowego Spisu Powszechnego Ludności i Mieszkań 2011 w zakresie stanu ludności i jej warunków mieszkaniowych. Zestaw danych ujęty w 14 działach tematycznych wzbogacono ilustracją graficzną w postaci map i wykresów. Pierwszą część opracowania stanowią tablice przeglądowe prezentujące ważniejsze dane o województwie w latach 2000-2011 oraz wybrane dane o podregionach i powiatach. Całość poprzedzają uwagi ogólne zawierające m.in. objaśnienia stosowanych pojęć i definicji.

Polsko-angielska wersja publikacji dostępna jest w sprzedaży w tradycyjnej postaci książkowej oraz na płycie CD. Niezależnie, na stronie internetowej statystyki publicznej istnieje możliwość bezpłatnego pobrania elektronicznej wersji publikacji.

Wyrażam nadzieję, że opracowanie przybliży szerokiemu gronu odbiorców specyfikę województwa śląskiego na wszystkich szczeblach podziału administracyjnego oraz okaże się pomocne w podejmowaniu decyzji, budowaniu lokalnych inicjatyw i monitorowaniu założonych kierunków strategicznych.

Zachęcam do korzystania z bogatej oferty informacyjnej statystyki publicznej.

Dyrektor
Urzędu Statystycznego w Katowicach



AURELIA HETMAŃSKA

PREFACE

The Statistical Office in Katowice presents a subsequent edition of the publication “Śląskie Voivodship 2012 – Subregions, Powiats, Gminas” containing a set of statistical information in the form of tables characterizing living conditions of the population and the state of economy of the Śląskie Voivodship in a spatial breakdown.

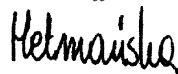
The publication is a supplement of the “Statistical Yearbook of the Śląskie Voivodship 2012”. This year’s edition, in a unchanged arrangement of themes, has been enriched with results of the National Population and Housing Census 2011 concerning the state of population and living conditions. The set of data presented in 14 thematic chapters has been enriched by a graphic presentation in the form of maps and diagrams. First part of the publication contains review tables presenting more important data on the voivodship in years 2000-2011 and selected information on subregions and powiats, preceded by general notes containing i.e. explanations of used concepts and definitions.

Polish-English version of the publication is available on sale in a traditional form (book) and on CD-ROM. Moreover, the electronic version of the yearbook is available free of charge on the website of the official statistics.

I hope the elaboration will broaden the knowledge on the specificity of all levels of administrative division of the Śląskie Voivodship and shall be useful in decision-making processes, in creation of local initiatives and in monitoring the assumed strategic goals.

I would like to encourage all to profit from a rich information offer of the public statistics.

*Director
of the Statistical Office in Katowice*



AURELIA HETMAŃSKA

SPIS TREŚCI

CONTENTS

| | Strona Page |
|---|--|
| Przedmowa | <i>Preface</i> 3 – 4 |
| Spis tablic i wykresów | <i>List of tables and graphs</i> 6 – 9 |
| Objaśnienia znaków umownych. Ważniejsze skróty | <i>Symbols. Major abbreviations</i> 10 |
| Uwagi ogólne | <i>General notes</i> 11 – 36 |

TABLICE PRZEGLĄDOWE

REVIEW TABLES

| | |
|--|---|
| I. Ważniejsze dane o województwie (2000, 2005, 2006, 2007, 2008, 2009, 2010, 2011) .. | <i>Major data on the voivodship (2000, 2005, 2006, 2007, 2008, 2009, 2010, 2011) ..</i> 37 – 56 |
| II. Wybrane dane o podregionach (NTS 3) i powiatach (NTS 4) w 2011 r. | <i>Selected data by subregions (NTS 3) and powiats (NTS 4) in 2011</i> 57 – 78 |
| III. Powiaty na tle województwa w 2011 r. | <i>Powiaty against the background of the voivodship in 2011</i> 79 – 81 |

DZIAŁY

CHAPTERS

| | |
|--|--|
| I. Stan i ochrona środowiska | <i>Environmental protection</i> 82 – 95 |
| II. Radni gmin i powiatów | <i>Councillors of gminas and powiats</i> 96 – 104 |
| III. Bezpieczeństwo publiczne | <i>Public safety</i> 105 – 108 |
| IV. Powierzchnia i ludność | <i>Area and population</i> 109 – 167 |
| V. Rynek pracy | <i>Labour market</i> 168 – 193 |
| VI. Infrastruktura komunalna. Mieszkania | <i>Municipal infrastructure. Dwellings</i> 194 – 229 |
| VII. Edukacja i wychowanie | <i>Education</i> 230 – 279 |
| VIII. Ochrona zdrowia i pomoc społeczna | <i>Health care and social welfare</i> 280 – 287 |
| IX. Kultura. Turystyka | <i>Culture. Tourism</i> 288 – 303 |
| X. Leśnictwo | <i>Forestry</i> 304 – 315 |
| XI. Transport. Handel | <i>Transport. Trade</i> 316 – 327 |
| XII. Finanse publiczne | <i>Public finance</i> 328 – 405 |
| XIII. Inwestycje i środki trwałe | <i>Investments and fixed assets</i> 406 – 431 |
| XIV. Podmioty gospodarki narodowej | <i>Entities of the national economy</i> 432 – 485 |

SPIS TABLIC I WYKRESÓW

LIST OF TABLES AND GRAPHS

| | Tabl. Table | Str. Page |
|--|----------------|--------------|
| DZIAŁ I | | |
| STAN I OCHRONA ŚRODOWISKA | | |
| Zużycie wody na potrzeby gospodarki narodowej i ludności w 2011 r. | 1 | 82 |
| Ścieki przemysłowe i komunalne oraz ludność korzystająca z oczyszczalni ścieków w 2011 r. | 2 | 84 |
| Emisja i redukcja zanieczyszczeń powietrza z zakładów szczególnie uciążliwych w 2011 r. | 3 | 86 |
| Odpady wytworzone i nagromadzone oraz tereny ich składowania w 2011 r. | 4 | 88 |
| Ochrona przyrody i krajobrazu w 2011 r. | 5 | 90 |
| Nakłady na środki trwałe służące ochronie środowiska i gospodarce wodnej w 2011 r. (ceny bieżące) | 6 | 92 |
| Nakłady na środki trwałe służące ochronie środowiska według źródeł finansowania w 2011 r. | 7 | 94 |
| DZIAŁ II | | |
| RADNI GMIN I POWIATÓW | | |
| Radni gmin według płci, wieku i poziomu wykształcenia w 2011 r. | 1 (8) | 96 |
| Radni powiatów i miast na prawach powiatu według płci, wieku i poziomu wykształcenia w 2011 r. | 2 (9) | 103 |
| DZIAŁ III | | |
| BEZPIECZEŃSTWO PUBLICZNE | | |
| Przestępstwa stwierdzone w zakończonych postępowaniach przygotowawczych według wybranych rodzajów przestępstw w 2011 r. | 1 (10) | 105 |
| Wskaźniki wykrywalności sprawców przestępstw stwierdzonych według wybranych rodzajów przestępstw w 2011 r. | 2 (11) | 107 |
| DZIAŁ IV | | |
| POWIERZCHNIA I LUDNOŚĆ | | |
| Powierzchnia i ludność w 2011 r. | 1 (12) | 109 |
| Ludność według płci i wieku w 2011 r. | 2 (13) | 118 |
| Ludność w wieku produkcyjnym i nieprodukcyjnym w 2011 r. | 3 (14) | 126 |
| Ludność w wieku 15 lat i więcej według stanu cywilnego faktycznego w 2011 r. | 4 (15) | 136 |
| Ludność w wieku 13 lat i więcej według poziomu wykształcenia w 2011 r. | 5 (16) | 140 |
| Ludność według głównego źródła utrzymania w 2011 r. | 6 (17) | 142 |
| Ruch naturalny ludności w 2011 r. | 7 (18) | 146 |
| Małżeństwa, rozwody, separacje w 2011 r. | 8 (19) | 156 |
| Migracje wewnętrzne i zagraniczne ludności na pobyt stały w 2011 r. | 9 (20) | 158 |
| Migracje wewnętrzne ludności na pobyt stały w 2011 r. | 10 (21) | 160 |
| Prognoza ludności (2015, 2020, 2025, 2030, 2035) | 11 (22) | 164 |

| | | Tabl. Table | Str. Page |
|---|---|----------------|--------------|
| DZIAŁ V | CHAPTER V | | |
| RYNEK PRACY | LABOUR MARKET | | |
| Pracujący w 2011 r. | <i>Employed persons in 2011</i> | 1 (23) | 168 |
| Pracujący według rodzajów działalności w 2011 r. | <i>Employed persons by kind of activities in 2011</i> | 2 (24) | 178 |
| Zatrudnienie i wynagrodzenia w 2011 r. | <i>Paid employment and wages and salaries in 2011</i> | 3 (25) | 180 |
| Podstawowe dane o bezrobotnych zarejestrowanych w 2011 r. | <i>Basic data on registered unemployed persons in 2011</i> | 4 (26) | 184 |
| Bezrobotni zarejestrowani według wieku i poziomu wykształcenia w 2011 r. | <i>Registered unemployed persons by age and educational level in 2011</i> | 5 (27) | 186 |
| Bezrobotni zarejestrowani według czasu pozostawania bez pracy w 2011 r. | <i>Registered unemployed persons by duration of unemployment in 2011</i> | 6 (28) | 188 |
| Bezrobotni zarejestrowani według stażu pracy w 2011 r. | <i>Registered unemployed persons by work seniority in 2011</i> | 7 (29) | 190 |
| Zatrudnieni w warunkach zagrożenia w 2011 r. | <i>Persons working in hazardous conditions in 2011</i> | 8 (30) | 192 |
| DZIAŁ VI | CHAPTER VI | | |
| INFRASTRUKTURA KOMUNALNA. MIESZKANIA | MUNICIPAL INFRASTRUCTURE. DWELLINGS | | |
| Wodociągi i kanalizacja w 2011 r. | <i>Water-line and sewerage systems in 2011</i> | 1 (31) | 194 |
| Sieć gazowa oraz odbiorcy i zużycie gazu z sieci w gospodarstwach domowych w 2011 r. | <i>Gas-line system as well as consumers and consumption of gas from gas-line system in households in 2011</i> | 2 (32) | 204 |
| Odbiorcy oraz zużycie energii elektrycznej w gospodarstwach domowych w 2011 r. | <i>Consumers and consumption of electricity in households in 2011</i> | 3 (33) | 206 |
| Zasoby mieszkaniowe | <i>Dwelling stocks</i> | 4 (34) | 208 |
| Wyposażenie mieszkań w instalacje w 2011 r. | <i>Dwellings fitted with installations in 2011</i> | 5 (35) | 210 |
| Budynki oddane do użytkowania w 2011 r. | <i>Buildings completed in 2011</i> | 6 (36) | 211 |
| Mieszkania oddane do użytkowania w 2011 r. | <i>Dwellings completed in 2011</i> | 7 (37) | 221 |
| DZIAŁ VII | CHAPTER VII | | |
| EDUKACJA I WYCHOWANIE | EDUCATION | | |
| Szkoły podstawowe dla dzieci i młodzieży w roku szkolnym 2011/12 | <i>Primary schools for children and youth in the 2011/12 school year</i> | 1 (38) | 230 |
| Gimnazja dla dzieci i młodzieży w roku szkolnym 2011/12 | <i>Lower secondary schools for children and youth in the 2011/12 school year</i> | 2 (39) | 240 |
| Zasadnicze szkoły zawodowe dla młodzieży w roku szkolnym 2011/12 | <i>Basic vocational schools for youth in the 2011/12 school year</i> | 3 (40) | 250 |
| Licea ogólnokształcące dla młodzieży w roku szkolnym 2011/12 | <i>General secondary schools for youth in the 2011/12 school year</i> | 4 (41) | 252 |
| Licea profilowane dla młodzieży w roku szkolnym 2011/12 | <i>Specialized secondary schools for youth in the 2011/12 school year</i> | 5 (42) | 254 |
| Technika dla młodzieży w roku szkolnym 2011/12 | <i>Technical secondary schools for youth in the 2011/12 school year</i> | 6 (43) | 256 |
| Szkoły policealne w roku szkolnym 2011/12 | <i>Post-secondary schools in the 2011/12 school year</i> | 7 (44) | 258 |
| Szkoły dla dorosłych w roku szkolnym 2011/12 | <i>Schools for adults in the 2011/12 school year</i> | 8 (45) | 260 |
| Wychowanie przedszkolne w 2011 r. | <i>Pre-primary education in 2011</i> | 9 (46) | 270 |

| | | Tabl. Table | Str. Page |
|---|--|----------------|--------------|
| DZIAŁ VIII | CHAPTER VIII | | |
| OCHRONA ZDROWIA I POMOC SPOŁECZNA | HEALTH CARE AND SOCIAL WELFARE | | |
| Szpitalę ogólne, ambulatoryjna opieka zdrowotna i apteki w 2011 r. | <i>General hospitals, out-patient health care and pharmacies in 2011</i> | 1 (47) | 280 |
| Żłobki i kluby dziecięce oraz pomoc społeczna stacjonarna w 2011 r. | <i>Nurseries and children clubs as well as stationary social welfare in 2011</i> | 2 (48) | 282 |
| Całodobowe placówki opiekuńczo-wychowawcze dla dzieci i młodzieży w 2011 r. | <i>Round-the-clock care and education centres for children and youth in 2011</i> | 3 (49) | 284 |
| DZIAŁ IX | CHAPTER IX | | |
| KULTURA. TURYSTYKA | CULTURE. TOURISM | | |
| Biblioteki publiczne w 2011 r. | <i>Public libraries in 2011</i> | 1 (50) | 288 |
| Muzea w 2011 r. | <i>Museums in 2011</i> | 2 (51) | 298 |
| Kina stałe w 2011 r. | <i>Fixed cinemas in 2011</i> | 3 (52) | 300 |
| Turystyczne obiekty zbiorowego zakwaterowania w 2011 r. | <i>Collective tourist accommodation establishments in 2011</i> | 4 (53) | 302 |
| DZIAŁ X | CHAPTER X | | |
| LEŚNICTWO | FORESTRY | | |
| Ważniejsze dane o leśnictwie w 2011 r. | <i>Major data on forestry in 2011</i> | 1 (54) | 304 |
| Lasy niestanowiące własności Skarbu Państwa w 2011 r. | <i>Forests not owned by the State Treasury in 2011</i> | 2 (55) | 314 |
| DZIAŁ XI | CHAPTER XI | | |
| TRANSPORT. HANDEL | TRANSPORT. TRADE | | |
| Drogi publiczne w 2011 r. | <i>Public roads in 2011</i> | 1 (56) | 316 |
| Pojazdy samochodowe w 2011 r. | <i>Road vehicles in 2011</i> | 2 (57) | 318 |
| Pojazdy samochodowe zarejestrowane w 2011 r. | <i>Road vehicles registered in 2011</i> | 3 (58) | 320 |
| Wypadki drogowe w 2011 r. | <i>Road traffic accidents in 2011</i> | 4 (59) | 320 |
| Sklepy w 2011 r. | <i>Shops in 2011</i> | 5 (60) | 322 |
| Targowiska w 2011 r. | <i>Marketplaces in 2011</i> | 6 (61) | 325 |
| DZIAŁ XII | CHAPTER XII | | |
| FINANSE PUBLICZNE | PUBLIC FINANCE | | |
| Dochody budżetów powiatów i miast na prawach powiatu według rodzajów w 2011 r. | <i>Revenue of powiats and cities with powiat status budgets by type in 2011</i> | 1 (62) | 328 |
| Dochody budżetów powiatów i miast na prawach powiatu według działów w 2011 r. | <i>Revenue of powiats and cities with powiat status budgets by division in 2011</i> | 2 (63) | 332 |
| Dochody budżetów gmin według rodzajów w 2011 r. | <i>Revenue of gminas budgets by type in 2011</i> | 3 (64) | 340 |
| Wydatki budżetów powiatów i miast na prawach powiatu według rodzajów w 2011 r. | <i>Expenditure of powiats and cities with powiat status budgets by type in 2011</i> | 4 (65) | 352 |
| Wydatki budżetów powiatów i miast na prawach powiatu według działów w 2011 r. | <i>Expenditure of powiats and cities with powiat status budgets by division in 2011</i> | 5 (66) | 356 |
| Wydatki budżetów gmin według rodzajów w 2011 r. | <i>Expenditure of gminas budgets by type in 2011</i> | 6 (67) | 364 |
| Wydatki budżetów gmin według działów w 2011 r. | <i>Expenditure of gminas budgets by division in 2011</i> | 7 (68) | 382 |
| Dochody i wydatki budżetów powiatów i miast na prawach powiatu na 1 mieszkańca w 2011 r. | <i>Revenue and expenditure of powiats and cities with powiat status budgets per capita in 2011</i> | 8 (69) | 396 |
| Dochody i wydatki budżetów gmin na 1 mieszkańca w 2011 r. | <i>Revenue and expenditure of gminas budgets per capita in 2011</i> | 9 (70) | 398 |

| | Tabl. Table | Str. Page |
|---|----------------|--------------|
| DZIAŁ XIII | | |
| INWESTYCJE I ŚRODKI TRWAŁE | | |
| Nakłady inwestycyjne w przedsiębiorstwach według wybranych sekcji w 2011 r. (ceny bieżące) | 1 (71) | 406 |
| Nakłady inwestycyjne w państwowych i samorządowych jednostkach i zakładach budżetowych według wybranych sekcji w 2011 r. (ceny bieżące) | 2 (72) | 414 |
| Wartość brutto środków trwałych w przedsiębiorstwach według wybranych sekcji w 2011 r. (bieżące ceny ewidencyjne) | 3 (73) | 424 |
| DZIAŁ XIV | | |
| PODMIOTY GOSPODARKI NARODOWEJ | | |
| Podmioty gospodarki narodowej w rejestrze REGON w 2011 r. | 1 (74) | 432 |
| Podmioty gospodarki narodowej w rejestrze REGON według wybranych sekcji w 2011 r. | 2 (75) | 444 |
| Spółki handlowe według form prawnych w 2011 r. | 3 (76) | 464 |
| Osoby fizyczne prowadzące działalność gospodarczą według wybranych sekcji w 2011 r. | 4 (77) | 466 |

SPIS WYKRESÓW

| | Str. Page |
|---|--------------|
| Podział administracyjny województwa śląskiego w 2011 r. | 78 – 79 |
| Pobór wody na potrzeby gospodarki narodowej i ludności w 2011 r. | 78 – 79 |
| Ścieki przemysłowe i komunalne wymagające oczyszczania odprowadzone do wód lub do ziemi w 2011 r. | 78 – 79 |
| Struktura ludności według ekonomicznych grup wieku w 2011 r. | 78 – 79 |
| Ludność w wieku nieprodukcyjnym na 100 osób w wieku produkcyjnym w 2011 r. | 78 – 79 |
| Bezrobotni zarejestrowani w 2011 r. | 78 – 79 |
| Pracujący na 1000 ludności w 2011 r. | 78 – 79 |
| Przeciętne miesięczne wynagrodzenie brutto w 2011 r. | 78 – 79 |
| Mieszkania oddane do użytkowania w 2011 r. | 78 – 79 |
| Zużycie w gospodarstwach domowych na 1 mieszkańca w 2011 r. | 78 – 79 |
| Noclegi w turystycznych obiektach zbiorowego zakwaterowania w 2011 r. | 78 – 79 |
| Biblioteki publiczne w 2011 r. | 78 – 79 |
| Lekarze na 10 tys. ludności w 2011 r. | 78 – 79 |
| Leczeni w szpitalach ogólnych na 10 tys. ludności w 2011 r. | 78 – 79 |
| Dochody i wydatki budżetów jednostek samorządu terytorialnego na 1 mieszkańca w 2011 r. | 78 – 79 |
| Budżety powiatów i miast na prawach powiatu na 1 mieszkańca w 2011 r. | 78 – 79 |
| Lesistość w 2011 r. | 78 – 79 |
| Struktura powierzchni gruntów leśnych według własności w 2011 r. | 78 – 79 |
| Podmioty gospodarki narodowej na 1000 ludności w 2011 r. | 78 – 79 |
| Spółki handlowe w 2011 r. | 78 – 79 |

LIST OF GRAPHS

| | Str. Page |
|---|--------------|
| Administrative division of the Śląskie Voivodship in 2011 | 78 – 79 |
| Water withdrawal for needs of the national economy and population in 2011 | 78 – 79 |
| Industrial and municipal wastewater requiring treatment discharged into waters or into the ground in 2011 | 78 – 79 |
| Structure of population by economic groups of age in 2011 | 78 – 79 |
| Non-working age population per 100 persons of working age in 2011 | 78 – 79 |
| Registered unemployed persons in 2011 | 78 – 79 |
| Employed persons per 1000 population in 2011 | 78 – 79 |
| Average monthly gross wages and salaries in 2011 | 78 – 79 |
| Dwellings completed in 2011 | 78 – 79 |
| Consumption in households per capita in 2011 | 78 – 79 |
| Beds in collective tourist accommodation establishments in 2011 | 78 – 79 |
| Public libraries in 2011 | 78 – 79 |
| Doctors per 10 thous. population in 2011 | 78 – 79 |
| In-patients in general hospitals per 10 thous. population in 2011 | 78 – 79 |
| Revenue and expenditure of local self-government entities budgets per capita in 2011 | 78 – 79 |
| Budgets of powiats and cities with powiat status per capita in 2011 | 78 – 79 |
| Forest cover in 2011 | 78 – 79 |
| Structure of forest land area by ownership in 2011 | 78 – 79 |
| Entities of the national economy per 1000 population in 2011 | 78 – 79 |
| Commercial companies in 2011 | 78 – 79 |

OBJAŚNIENIA ZNAKÓW UMOWNYCH

SYMBOLS

| | |
|---------------|---|
| Kreska (-) | – zjawisko nie wystąpiło. <i>magnitude zero.</i> |
| Zero: (0) | – zjawisko istniało w wielkości mniejszej od 0,5; <i>magnitude not zero, but less than 0,5 of a unit;</i> |
| (0,0) | – zjawisko istniało w wielkości mniejszej od 0,05. <i>magnitude not zero, but less than 0,05 of a unit.</i> |
| Kropka (*) | – zupełny brak informacji lub brak informacji wiarygodnych. <i>data not available or not reliable.</i> |
| Znak x | – wypełnienie pozycji jest niemożliwe lub niecelowe. <i>not applicable.</i> |
| Znak Δ | – oznacza, że nazwy zostały skrócone w stosunku do obowiązującej klasyfikacji; ich pełne nazwy podano w uwagach ogólnych na str. 13. <i>categories of applied classification are presented in abbreviated form; their full names are given in the general notes on page 13.</i> |
| Znak * | – oznacza, że dane zostały zmienione w stosunku do wcześniej opublikowanych. <i>data revised.</i> |
| Znak # | – oznacza, że dane nie mogą być opublikowane ze względu na konieczność zachowania tajemnicy statystycznej w rozumieniu ustawy o statystyce publicznej. <i>data may not be published due to the necessity of maintaining statistical confidentiality in accordance with the Law on Public Statistics.</i> |
| „W tym” | – oznacza, że nie podaje się wszystkich składników sumy. <i>„Of which”</i> |
| Przecinek (,) | – oznacza liczby prezentujące liczby dziesiętne. <i>Comma</i> |
| | – used in figures represents the decimal point. |

WAŻNIEJSZE SKRÓTY

MAJOR ABBREVIATIONS

| | | |
|--|---|--|
| tys. = tysiąc <i>thous. = thousand</i> | dm ³ = decymetr sześcienny <i>cubic decimetre</i> | ust. = ustęp |
| mln = milion <i>million</i> | m ³ = metr sześcienny <i>cubic metre</i> | Dz. U. = Dziennik Ustaw |
| zł = złoty <i>zł = złoty</i> | dam ³ = dekametr sześcienny <i>cubic decametre</i> | i in. = i inni |
| szt. = sztuka <i>pcs = piece</i> | hm ³ = hektometr sześcienny <i>cubic hectometre</i> | itp. = i tym podobne <i>etc. = and the like</i> |
| wol. = wolumin <i>vol. = volume</i> | kWh = kilowatogodzina <i>kilowatt hour</i> | m.in. = między innymi <i>i.a. = among others</i> |
| kg = kilogram <i>kilogram</i> | GWh = gigawatogodzina <i>gigawatt hour</i> | np. = na przykład <i>e.g. = for example</i> |
| dt = decytona <i>deciton</i> | r. = rok | tj. = to jest <i>i.e. = that is</i> |
| t = tona <i>tonne</i> | cd. = ciąg dalszy <i>cont. = continued</i> | PKD = Polska Klasyfikacja Działalności <i>Polish Classification of Activities</i> |
| km = kilometr <i>kilometre</i> | dok. = dokończenie <i>cont. = continued</i> | NTS = Nomenklatura Jednostek Terytorialnych do Celów Statystycznych <i>Nomenclature of Territorial Units for Statistics</i> |
| m ² = metr kwadratowy <i>square metre</i> | Lp. = liczba porządkowa <i>No. = number</i> | EKG = Europejska Komisja Gospodarcza <i>ECE = Economic Commission for Europe</i> |
| ha = hektar <i>hectare</i> | nr (Nr) = numer <i>No. = number</i> | ONZ = Organizacja Narodów Zjednoczonych <i>= United Nations Organization</i> |
| km ² = kilometr kwadratowy <i>square kilometre</i> | poz. = pozycja | |
| l = litr <i>litre</i> | pkt = punkt | EURO-STAT = Urząd Statystyczny Wspólnot Europejskich <i>= Statistical Office of the European Communities</i> |
| | tabl. = tablica <i>table</i> | |

UWAGI OGÓLNE

Uwagi wstępne

1. Dane zamieszczone w publikacji – jeśli nie zaznaczono inaczej – podano w **każdorazowym podziale administracyjnym kraju** oraz zgodnie z każdorazowym stanem organizacyjnym jednostek gospodarki narodowej.

W tablicach zawierających informacje w podziale na miasta, przez „miasta” rozumie się obszar położony w granicach administracyjnych tych jednostek.

2. Dane prezentowane dla podregionów i powiatów odpowiadają poziomowi 3 i 4 Nomenklatury Jednostek Terytorialnych do Celów Statystycznych (NTS), opracowanej na podstawie Nomenclature of Territorial Units for Statistics (NUTS) obowiązującej w krajach Unii Europejskiej, zgodnie z Rozporządzeniem (WE) Nr 1059/2003 Parlamentu Europejskiego i Rady z dnia 26 V 2003 r. (Dz. Urz. UE L 154 z 21 VI 2003 r., z późniejszymi zmianami). NTS obowiązująca od 1 I 2008 r. wprowadzona została rozporządzeniem Rady Ministrów z dnia 14 XI 2007 r. (Dz. U. Nr 214, poz. 1573, z późniejszymi zmianami).

Podregiony (poziom 3) grupują jednostki szczebla powiatowego.

3. Prezentowane dane – jeśli nie zaznaczono inaczej – dotyczą **całej gospodarki narodowej**, tj. wszystkich podmiotów zlokalizowanych na terenie województwa, bez względu na formy organizacyjne i formy własności.

4. Prezentowane informacje przedstawione zostały stosownie do zakresu prowadzonych badań, obejmujących podmioty klasyfikowane według kryterium **liczby pracujących** i – jeśli nie zaznaczono inaczej – obejmują podmioty o liczbie pracujących:

- do 9 osób,
- od 10 do 49 osób,
- powyżej 49 osób.

5. Dane prezentuje się:

1) w układzie **Polskiej Klasyfikacji Działalności (PKD 2007)**, opracowanej na podstawie Statystycznej Klasyfikacji Działalności Gospodarczych we Wspólnocie Europejskiej – Statistical Classification of Economic Activities in the European Community – NACE Rev. 2. PKD 2007, wprowadzonej z dniem 1 I 2008 r. rozporządzeniem Rady Ministrów z dnia 24 XII 2007 r. (Dz. U. Nr 251, poz. 1885), która zastąpiła Polską Klasyfikację Działalności (PKD 2004). PKD 2007, w stosunku do klasyfikacji PKD 2004, wprowadziła zmiany zakresowe polegające na uwzględnieniu nowych grupowań rodzajów działalności, a także na przesunięciu rodzajów działalności pomiędzy poszczególnymi poziomami klasyfikacyjnymi. Zmiany te spowodowały w niektórych przypadkach brak porównywalności danych przy niezmienionych nazwach poziomów klasyfikacyjnych.

GENERAL NOTES

Introductory notes

1. Data in the publication, unless otherwise noted, are presented according to **the administrative division of the country in a given period**, as well as in accordance with the respective organizational status of units of the national economy.

In the tables containing information divided into urban areas, the term “urban areas” is understood as areas located within the administrative borders of these units.

2. Data presented for subregions and powiats correspond to levels 3 and 4 of the Nomenclature of Territorial Units for Statistical Purposes (NTS), compiled on the basis of the Nomenclature of Territorial Units for Statistics (NUTS) obligatory in countries of the European Union according to the Regulation (EC) No. 1059/2003 of the European Parliament and Council dated 26 V 2003 (OJL 154 dated 21 VI 2003, with later amendments). NTS obligatory from 1 I 2008 was introduced following the regulation of the Council of Ministers dated 14 XI 2007 (Journal of Laws No. 214, item 1573, with later amendments).

Subregions (level 3) group powiat-level units.

3. Presented data, unless otherwise indicated, concern the **entire national economy**, i.e., all units located on the voivodship territory regardless of organizational and ownership forms.

4. Information is presented in compliance with the scope of conducted surveys, including entities classified according to the criterion of the **number of persons employed**, and (unless otherwise indicated) include entities employing:

- not more than 9 persons,
- from 10 to 49 persons,
- more than 49 persons.

5. Data are presented:

1) according to the **Polish Classification of Activities (PKD 2007)**, compiled on the basis of the Statistical Classification of Economic Activities in the European Community - NACE Rev. 2. PKD 2007, introduced on 1 January 2008 by the decree of the Council of Ministers dated 24 December 2007 (Journal of Laws No. 251, item 1885) which replaced the formerly applied Polish Classification of Activities (PKD 2004). The changes introduced to the PKD 2007, in relation to the PKD 2004, resulted mainly from the modifications concerning the scope, consisting in new groupings of types of activity, and also in shifts of types of activity between particular classification levels. It should be noted, that in certain cases, although the name of classification levels remained unchanged, data may not be comparable those previously presented due to the above-mentioned changes.

W ramach PKD 2007 wyodrębniono jako dodatkowe grupowania:

„**Przemysł**”, który obejmuje następujące sekcje: „Górnictwo i wydobywanie”, „Przetwórstwo przemysłowe”, „Wytwarzanie i zaopatrywanie w energię elektryczną, gaz, parę wodną, gorącą wodę i powietrze do układów klimatyzacyjnych” oraz „Dostawa wody; gospodarowanie ściekami i odpadami oraz działalność związana z rekultywacją”;

sekcje G, H, I, J – „Handel hurtowy i detaliczny; naprawa pojazdów samochodowych, włączając motocykle”, „Transport i gospodarka magazynowa”, „Działalność związana z zakwaterowaniem i usługami gastronomicznymi”, „Informacja i komunikacja”;

sekcje K, L – „Działalność finansowa i ubezpieczeniowa”, „Działalność związana z obsługą rynku nieruchomości”.

Pod pojęciem „**Pozostałe usługi**” ujęte są sekcje: „Działalność profesjonalna, naukowa i techniczna”, „Działalność w zakresie usług administrowania i działalność wspierająca”, „Administracja publiczna i obrona narodowa; obowiązkowe zabezpieczenia społeczne”, „Edukacja”, „Opieka zdrowotna i pomoc społeczna”, „Działalność związana z kulturą, rozrywką i rekreacją” oraz „Pozostała działalność usługowa”.

2) według **sektorów własności**:

– **sektor publiczny** – grupujący własność państwową (Skarbu Państwa i państwowych osób prawnych), własność jednostek samorządu terytorialnego oraz „własność mieszaną” z przewagą kapitału (mienia) podmiotów sektora publicznego,

– **sektor prywatny** – grupujący własność prywatną krajową (osób fizycznych i pozostałych jednostek prywatnych), własność zagraniczną (osób zagranicznych) oraz „własność mieszaną” z przewagą kapitału (mienia) podmiotów sektora prywatnego i brakiem przewagi sektorowej w kapitale (mieniu) podmiotu.

„Własność mieszaną” określa się głównie dla spółek i wyznacza na podstawie struktury kapitału (mienia) deklarowanego we wniosku rejestracyjnym spółki.

6. Dane według sekcji PKD 2007 oraz w podziale terytorialnym opracowano – jeśli nie zaznaczono inaczej – tzw. metodą przedsiębiorstw.

Metoda przedsiębiorstw (podmiotowa) oznacza przyjmowanie całych podmiotów gospodarki narodowej za podstawę grupowania wszystkich danych charakteryzujących ich działalność według poszczególnych poziomów klasyfikacyjnych i podziałów terytorialnych.

7. **Liczbę względne (wskaźniki, odsetki)** obliczono z reguły na podstawie danych bezwzględnych wyrażonych z większą dokładnością niż podano w tablicach.

8. **Przy przeliczaniu na 1 mieszkańca (1000 ludności itp.)** danych według stanu w końcu roku przyjęto liczbę ludności faktycznie zamieszkałej według stanu w dniu 31 XII, a przy przeliczaniu danych charakteryzujących wielkość zjawiska w ciągu roku (np. dochody i wydatki budżetów gmin, produkcja) – według stanu w dniu 30 VI.

In the PKD 2007 additional groupings were introduced:

“**Industry**” including sections: “Mining and quarrying”, “Manufacturing”, “Electricity, gas, steam and air conditioning supply” and “Water supply; sewerage, waste management and remediation activities”.

sections G, H, I, J – “Wholesale and retail trade, repair of motor vehicles and motorcycles”, “Transportation and storage”, “Accommodation and food service activities”, “Information and communication”.

sections K, L – “Financial and insurance activities”, “Real estate activities”.

The item “**Other services**” was introduced including sections: “Professional, scientific and technical activities”, “Administrative and support service activities”, “Public administration and defence; compulsory social security”, “Education”, “Human health and social work activities”, “Arts, entertainment and recreation” and “Other service activities”.

2) *by ownership sectors:*

– **public sector** – grouping state ownership (of the State Treasury and state legal persons), local self-government entity ownership, as well as “mixed ownership” with a predominance of public sector entity capital (property),

– **private sector** – grouping private domestic ownership (of natural persons and other private entities), foreign ownership (of foreign persons) as well as “mixed ownership” with a predominance of private sector entity capital (property) and lack of predominance of public or private sector in the capital (property) of the entity.

“Mixed ownership” is defined mainly for companies and determined on the basis of the capital (property) structure as declared in a company’s registration application.

6. Data according to PKD 2007 sections as well as according to administrative division are compiled using the so-called enterprise method, unless otherwise noted.

In the **enterprise (entity) method**, the entire organizational unit of entities in the national economy is the basis for grouping all data describing their activity according to individual classification levels and territorial divisions.

7. **Relative numbers (indices, percentages)** are, as a rule, calculated on the basis of absolute data expressed with higher precision than that presented in the tables.

8. **When computing per capita data (1000 population, etc.)** as of the end of a year, the number of the population actually residing was applied as of 31 XII, whereas data describing the magnitude of a phenomenon within a year (e.g., revenue and expenditure of local self-government entities budgets, production) – as of 30 VI.

U w a g a. Do przeliczeń przyjęto liczbę ludności opracowaną – jeśli nie zaznaczono inaczej – za 2000 r. i lata 2005-2009 na bazie Narodowego Spisu Powszechnego Ludności i Mieszkań 2002 (dla 2000 r. według podziału administracyjnego obowiązującego w dniu 31 XII 2002 r.); od 2010 r. na bazie Narodowego Spisu Powszechnego Ludności i Mieszkań 2011 (dla 2010 r. według podziału administracyjnego obowiązującego w dniu 31 XII 2011 r.). Dane za 2010 r. zostały zmienione w stosunku do opublikowanych w poprzedniej edycji rocznika.

9. Dane – jeśli nie zaznaczono inaczej – nie obejmują jednostek budżetowych resortu obrony narodowej i bezpieczeństwa publicznego.

10. **Wyjaśnienia metodyczne** dotyczące podstawowych pojęć i metod opracowania danych liczbowych zamieszczono w uwagach ogólnych do poszczególnych działów. Rozszerzone wyjaśnienia dotyczące poszczególnych dziedzin statystyki znajdzie Czytelnik w publikacjach tematycznych oraz w serii „Zeszyty metodyczne i klasyfikacje”.

11. Niektóre dane liczbowe zostały podane na podstawie danych nieostatecznych i mogą ulec zmianie w następnych publikacjach Urzędu Statystycznego.

12. Ze względu na zaokrąglenia danych, w niektórych przypadkach sumy składników mogą się różnić od podanych wielkości „ogółem”.

13. Informacje statystyczne pochodzące ze źródeł spoza Urzędu Statystycznego opatrzone odpowiednimi notami.

14. W publikacji zastosowano skróty nazw niektórych poziomów klasyfikacyjnych; zestawienie zastosowanych skrótów i pełnych nazw podaje się poniżej:

N o t e. For calculations, it was assumed to use – unless otherwise indicated – the number of population for 2000 and 2005-2009 on the basis of results of the National Population and Housing Census 2002 (for 2000 according to the administrative division of the country obligatory as of 31 XII 2002); from 2010 on the basis of results of the National Population and Housing Census 2011 (for 2010 according to the administrative division of the country obligatory as of 31 XII 2011). Data for 2010 have been changed in relation to those published in previous edition of the Yearbook.

9. Data, unless otherwise noted, do not include budget entities of the Ministry of National Defence and the Ministry of Interior and Administration.

10. **Methodological explanations** concerning basic definitions and methods of compiling statistical data are presented in the general notes to individual chapters. More detailed information pertaining to particular fields of statistics can be found in subject matter publications as well as in the series “Zeszyty metodyczne i klasyfikacje” (Methodological Papers and Classifications).

11. Some data are given on the basis of preliminary data and may be revised in subsequent publications of the Statistical Office.

12. Due to mathematical roundings, in some cases component totals can differ from the amount given in the item “total”.

13. Statistical information originating from sources other than Statistical Office is indicated in the appropriate notes.

14. The names of some classification levels used in the publication have been abbreviated; the list of abbreviations used and their full names is given below:

POLSKA KLASYFIKACJA DZIAŁALNOŚCI (PKD 2007)
POLISH CLASSIFICATION OF ACTIVITIES (PKD 2007)

| skrót <i>abbreviation</i> | pełna nazwa <i>complete name</i> |
|---|---|
| | sekcje <i>sections</i> |
| Wytwarzanie i zaopatrywanie w energię elektryczną, gaz, parę wodną i gorącą wodę x | Wytwarzanie i zaopatrywanie w energię elektryczną, gaz, parę wodną, gorącą wodę i powietrze do układów klimatyzacyjnych <i>Electricity, gas, steam and air conditioning supply</i> |
| Dostawa wody; gospodarowanie ściekami i odpadami; rekultywacja x | Dostawa wody; gospodarowanie ściekami i odpadami oraz działalność związana z rekultywacją <i>Water supply; sewerage, waste management and remediation activities</i> |
| Handel; naprawa pojazdów samochodowych <i>Trade; repair of motor vehicles</i> | Handel hurtowy i detaliczny; naprawa pojazdów samochodowych, włączając motocykle <i>Wholesale and retail trade; repair of motor vehicles and motorcycles</i> |
| Zakwaterowanie i gastronomia <i>Accommodation and catering</i> | Działalność związana z zakwaterowaniem i usługami gastronomicznymi <i>Accommodation and food service activities</i> |
| Obsługa rynku nieruchomości x | Działalność związana z obsługą rynku nieruchomości <i>Real estate activities</i> |
| Administrowanie i działalność wspierająca x | Działalność w zakresie usług administrowania i działalność wspierająca <i>Administrative and support service activities</i> |

Stan i ochrona środowiska

1. Zużycie wody na potrzeby gospodarki narodowej i ludności obejmuje zużycie wody na potrzeby zakładów przemysłowych, do nawodnień gruntów rolnych i leśnych o powierzchni od 20 ha oraz do napełniania i uzupełniania stawów rybnych o powierzchni od 10 ha, a także eksploatację sieci wodociągowej.

Dane o gospodarce wodno-ściekowej w zakładach przemysłowych dotyczą jednostek wnoszących opłaty za pobór z ujęć własnych rocznie 5 dam³ i więcej wody podziemnej albo 20 dam³ i więcej wody powierzchniowej lub za odprowadzanie rocznie 20 dam³ i więcej ścieków.

2. Jako ścieki wymagające oczyszczania przyjęto ścieki odprowadzane siecią kanałów lub rowów otwartych bezpośrednio do wód lub do ziemi, lub do sieci kanalizacyjnej z jednostek produkcyjnych (łącznie z zanieczyszczonymi wodami chłodniczymi, z odwadniania zakładów górniczych oraz obiektów budowlanych), z innych jednostek oraz z gospodarstw domowych.

U w a g a. Począwszy od danych za 2010 r. zmieniła się metodologia badania ilości ścieków odprowadzonych siecią kanalizacyjną, dlatego dane dotyczące ścieków komunalnych nie są w pełni porównywalne z latami ubiegłymi.

Dane o **ściekach oczyszczanych** dotyczą ścieków oczyszczanych mechanicznie, chemicznie, biologicznie oraz z podwyższonym usuwaniem biogenów i odprowadzonych do wód lub do ziemi.

Przez **ścieki oczyszczane mechanicznie** rozumie się ścieki poddane procesowi usuwania jedynie zanieczyszczeń nierozpuszczalnych, tj. ciał stałych i tłuszczów ulegających osadzeniu lub flotacji, przy użyciu krat, sit, piaskowników, odtłuszczaczy współpracujących z osadnikami Imhoffa.

Chemiczne oczyszczanie ścieków polega na wytrącaniu niektórych związków rozpuszczalnych względnie ich neutralizacji metodami chemicznymi, takimi jak koagulacja, sorpcja na węglu aktywnym itp.

Biologiczne oczyszczanie ścieków następuje w procesie mineralizacji przez drobnoustroje w środowisku wodnym w sposób naturalny (np. poprzez rolnicze wykorzystanie ścieków, zraszanie pól, stawy rybne) lub w urządzeniach sztucznych (złoża biologiczne, osad czynny) i polega na usuwaniu ze ścieków zanieczyszczeń organicznych oraz związków biogenych i refrakcyjnych.

U w a g a. Począwszy od danych za 2011 r. nie wydziela się w komunalnych oczyszczalniach biologicznych części mechanicznej oczyszczalni.

Podwyższone usuwanie biogenów w ściekach następuje w oczyszczalniach ścieków o wysokoefektywnych technologiach oczyszczania (głównie biologicznych, a także chemicznych) umożliwiającą zwiększoną redukcję azotu i fosforu.

Dane o ludności korzystającej z oczyszczalni ścieków podano w oparciu o szacunek liczby ludności korzystającej z oczyszczalni oczyszczających ścieki z miast i wsi.

Environmental protection

1. Water consumption for needs of the national economy and population concerns water consumption for needs of industrial establishments, for irrigation of agricultural and forest lands of the area from 20 ha upwards, for filling fishponds of the area from 10 ha upwards as well as for exploitation of water-line network.

Data on water economy and wastewater economy in industrial establishments concern entities making payments for the annual withdrawal of 5 dam³ or more of underground water, or 20 dam³ or more of surface water, or discharging 20 dam³ or more of wastewater annually.

2. Wastewater requiring treatment is understood as water discharged by means of open channel or ditch systems directly into waters or into the ground, or sewerage systems of entities engaged in production (including contaminated cooling water and drainage water from mines and constructions), from other entities as well as households.

N o t e. Starting from data for 2010, the methodology of calculating the amount of wastewater discharged by sewerage network has changed, therefore data on urban (municipal) wastewater are not fully comparable with data from previous years.

Data regarding **treated wastewater** concern wastewater treated mechanically, chemically, biologically, and with increased biogene removal, discharged into waters or into the ground.

Mechanical treatment of wastewater is understood as the process of removing only non-soluble pollutants, i.e., solid bodies and fats subject to settlement or floatation, through the use of grates, filters, grit chambers, grease traps in conjunction with Imhoff tanks.

Chemical treatment of wastewater consists in precipitating certain soluble compounds, or their neutralization through chemical methods, such as coagulation, sorption on active carbon, etc.

Biological treatment of wastewater occurs through mineralization processes caused by microorganisms in the natural water environment (e.g. through agricultural use of wastewater, field irrigation, fishponds) or in artificial facilities (biofilters, activated sludge) and consists in the removal of organic pollutants or biogenous and refractive compounds from sewage.

N o t e. Starting from data for 2011 the chemical part of the wastewater treatment plant is not separated from municipal biological wastewater treatment plant.

Increased biogene removal from sewage occurs in wastewater treatment plants with highly efficient treatment technologies (mostly biological, and also chemical) allowing for an increased reduction in nitrogen and phosphorus content.

Data concerning the population using wastewater treatment plants are given on the basis of estimates of the number of the population using wastewater treatment plants treating urban and rural sewage.

3. Informacje o źródłach i wielkości emisji przemysłowych zanieczyszczeń powietrza oraz o stanie wyposażenia i efektach eksploatacji urządzeń do redukcji tych zanieczyszczeń dotyczą jednostek organizacyjnych ustalonych przez Ministra Ochrony Środowiska i Zasobów Naturalnych na podstawie określonej wysokości opłat wniesionych w 1986 r. za roczną emisję substancji zanieczyszczających powietrze według stawek określonych w rozporządzeniu Rady Ministrów z dnia 13 I 1986 r. w sprawie opłat za gospodarcze korzystanie ze środowiska i wprowadzanie w nim zmian (Dz. U. Nr 7, poz. 40, z późniejszymi zmianami).

Ustalona zbiorowość badanych jednostek (zakładów) utrzymywana jest corocznie, co zapewnia zachowanie ciągłości i porównywalności wyników badania. Zbiorowość ta może być powiększana jedynie w szczególnych przypadkach, np. o jednostki nowo uruchomione lub rozbudowane o wysokiej skali progowej emisji zanieczyszczeń.

Dane o **emisji pyłów** dotyczą pyłów: ze spalania paliw, cementowo-wapienniczych i materiałów ogniotrwałych, krzemowych, nawozów sztucznych, węglowo-grafitowych, sadzy oraz innych rodzajów zanieczyszczeń pyłowych.

Dane o **emisji gazów** dotyczą: dwutlenku siarki, tlenku węgla, tlenków azotu, węglowodorów oraz innych rodzajów zanieczyszczeń gazowych (bez dwutlenku węgla).

Dane o emisji pyłów i gazów obejmują emisję zorganizowaną (z urządzeń technologicznych i grzewczych) oraz niezorganizowaną (z hałd, składowisk, w toku przeladunku substancji sypkich lub lotnych, z hal produkcyjnych itp.).

Wielkość emisji z poszczególnych źródeł i poszczególnych rodzajów zanieczyszczeń ustalona została albo na drodze pomiarów, albo na podstawie obliczeń z bilansu surowcowo-paliwowego w oparciu o wskaźniki emisji zanieczyszczeń dla charakterystycznych procesów technologicznych.

4. Informacje o odpadach za 2000 r. opracowane zostały na podstawie klasyfikacji odpadów zgodnej z Europejskim Katalogiem Odpadów, a od 2002 r. zgodnie z katalogiem odpadów opartym o Listę Odpadów wprowadzoną do prawodawstwa Unii Europejskiej z dniem 1 I 2002 r.

Informacje o **ilości i rodzajach odpadów** dotyczą zakładów, które wytworzyły w ciągu roku powyżej 1 tys. t odpadów niebezpiecznych i innych niż niebezpieczne, z wyłączeniem odpadów komunalnych, lub posiadających 1 mln t i więcej odpadów nagromadzonych.

Odpady oznaczają każdą substancję lub przedmiot należący do jednej z kategorii określonych w załączniku nr 1 do Ustawy z dnia 27 IV 2001 r. o odpadach (tekst jednolity, Dz. U. 2010 r. Nr 185, poz. 1243, z późniejszymi zmianami), których posiadacz pozbywa się, zamierza pozbyć się lub do ich pozbycia się jest obowiązany.

3. Information regarding the sources and amounts of industrial atmospheric pollutant emissions as well as the equipment reducing such pollutants and the effects of its utilisation concerns organizational entities established by the Minister of Environmental Protection and Natural Resources on the basis of the defined amount of fees borne in 1986 for the annual emission of substances polluting the air, according to rates defined in the decree of the Council of Ministers, dated 13 I 1986, regarding payments for economic use of the environment and modifications to it (Journal of Laws No. 7, item 40, with later amendments).

The established group of surveyed entities (establishments) is maintained annually, assuring continuity and comparability of results of the survey. This group may be increased only in specific cases e.g., by newly established or expanded entities with a high step scale of pollutant emission.

Data regarding **particulate emissions** concern: particulates from the combustion of fuel, particulates from cement and lime, fire-resistant materials, silicates, artificial fertilizers, carbon and graphite, soot, as well as other types of particulates.

Data regarding **gaseous emissions** concern: sulphur dioxide, carbon monoxide, nitrogen oxides, hydrocarbons, as well as other types of gaseous pollutants (excluding carbon dioxide).

Data regarding particulate and gaseous emissions include organized emissions (from technological and heating facilities) and disorganized emissions (from waste dumps and landfills, in the course of reloading or violate or loose substances, from production halls etc.).

The emission volumes of different pollutant types from various sources were estimated through measurements or on the basis of calculations of the raw material and fuel balance, based on pollutant emission indicators for the characteristic technological processes.

4. Information regarding waste for 2000 was compiled on the basis of a classification of waste, based on the European Waste Catalogue, and since 2002 on the basis of catalogue of waste based on the List of Waste introduced into legislation of the European Union 1 I 2002.

Information regarding **the quantity and type of waste** concerns plants which generated over 1 thous. t of hazardous waste or other than hazardous waste (excluding municipal waste) in the course of the year or accumulated 1 mln t of waste and more.

Waste shall mean any substance or object in one of the categories listed in Annex I to the Act of 27 IV 2001 on Waste (Uniform text Journal of Laws from 2010, No. 185, item 1243, with later amendments), which the holder thereof discards or intends or is required to discard.

Przez **odzysk odpadów** rozumie się wszelkie działania, niestwarzające zagrożenia dla życia, zdrowia ludzi lub dla środowiska, polegające na wykorzystaniu odpadów w całości lub w części, lub prowadzące do odzyskania z odpadów substancji, materiałów lub energii i ich wykorzystania.

Unieszkodliwianie odpadów polega na poddaniu ich procesom przekształceń biologicznych, fizycznych lub chemicznych w celu doprowadzenia ich do stanu, który nie stwarza zagrożenia dla życia, zdrowia ludzi lub dla środowiska.

Magazynowanie odpadów to czasowe przetrzymywanie lub gromadzenie odpadów przed ich transportem, odzyskiem lub nieszkodliwianiem.

Dane o **odpadach dotychczas składowanych (nagromadzonych)** dotyczą ilości odpadów zdeponowanych na terenach własnych zakładów w wyniku składowania w roku sprawozdawczym i w latach poprzednich.

5. Ochrona przyrody polega na zachowaniu, zrównoważonym użytkowaniu oraz odnawianiu zasobów, tworów i składników przyrody (m.in. dziko występujących oraz objętych ochroną gatunkową roślin, zwierząt i grzybów; zwierząt prowadzących wędrowny tryb życia; siedlisk przyrodniczych). Formami ochrony przyrody są: parki narodowe, rezerваты przyrody, parki krajobrazowe, obszary chronionego krajobrazu, obszary Natura 2000, stanowiska dokumentacyjne, użytki ekologiczne, zespoły przyrodniczo-krajobrazowe, pomniki przyrody, ochrona gatunkowa roślin, zwierząt i grzybów.

Dane dotyczące powierzchni o szczególnych walorach przyrodniczych prawnie chronionej nie uwzględniają informacji o obszarach sieci Natura 2000.

6. Parki krajobrazowe obejmują obszary chronione ze względu na wartości przyrodnicze, historyczne i kulturowe oraz walory krajobrazowe w celu zachowania i popularyzacji tych wartości w warunkach zrównoważonego rozwoju.

7. Rezerваты przyrody obejmują wyróżniające się szczególnymi wartościami przyrodniczymi, naukowymi, kulturowymi oraz walorami krajobrazowymi obszary zachowane w stanie naturalnym lub mało zmienionym, ekosystemy, ostoje i siedliska przyrodnicze, a także siedliska roślin, zwierząt i grzybów oraz twory i składniki przyrody nieożywionej.

8. Obszary chronionego krajobrazu obejmują tereny chronione ze względu na wyróżniający się krajobraz o zróżnicowanych ekosystemach, wartościowe ze względu na możliwość zaspokajania potrzeb związanych z turystyką i wypoczynkiem lub pełniącą funkcję korytarzy ekologicznych.

9. Pomniki przyrody są to pojedyncze twory przyrody żywej i nieożywionej lub ich skupiska o szczególnej wartości przyrodniczej, naukowej, kulturowej, historycznej lub krajobrazowej oraz odznaczające się indywidualnymi cechami, wyróżniającymi je wśród innych tworów, okazałych rozmiarów drzewa, krzewy gatunków rodzimych lub obcych, źródła, wodospady, wywierzyśka, skałki, jary, głazy narzutowe oraz jaskinie.

Recovery of waste shall mean any operations which do not endanger human life and health or the environment, consisting in the use of waste in whole or in part, or leading to extraction and use of substances, materials or energy.

Treatment of waste shall mean the submission of waste to the processes of biological, physical or chemical treatment as a result of which the nature of waste does not pose risks to human life and health or the environment.

Waste storage shall mean temporary waste storage or collection prior to its transport, recovery or treatment.

Data regarding landfilled up to now (accumulated) waste concern the quantity of waste deposited on the grounds of the plants generating it as a result of depositing it during the reporting and previous years.

5. Nature protection consists in maintaining, sustainable utilisation and renovation of nature resources, objects and elements (among others, plants, animals and fungi originally existing in environment as well as subjected to species protection, wandering and migratory animals, habitats). Forms of nature protection are: national parks, nature reserves, landscape parks, protected landscape areas, Natura 2000 areas, documentation sites, ecological arable lands, landscape-nature complexes, monuments of nature, nature monuments, plants, animals and fungi subjected to species protection.

Data concerning legally protected areas possessing unique environmental value do not include information on Natura 2000 Network areas.

6. Landscape parks are areas subject to protection due to the outstanding properties of their natural environment, history as well as the high aesthetic and tourist value of the landscape in order to preserve and popularize these values under conditions of balanced development.

7. Nature reserves include areas maintained in natural or insignificantly altered ecosystems, refuges and natural sites, as well as habitats of plants, animals, fungi and formations and elements of inanimate nature, having a significant scientific, natural, cultural or scenic value.

8. Protected landscape areas include areas subject to protection due to the distinguishing landscape characterised by various ecosystem types. These areas are to be valuable because of their functions satisfying the needs of tourism and recreation and functions of ecological corridors.

9. Monuments of nature are single objects of animate and inanimate nature of special environmental, scientific, cultural, historical or landscape value and of distinctive individual features such as trees of impressive size, native and alien shrubs, springs, waterfalls, rocks, ravines, erratic blocks and caves.

10. Dane o nakładach na środki trwałe służących ochronie środowiska i gospodarce wodnej oraz uzyskanych efektach rzeczowych prezentuje się zgodnie z Polską Klasyfikacją Statystyczną Dotyczącą Działalności i Urzędzeń Związanych z Ochroną Środowiska, wprowadzoną rozporządzeniem Rady Ministrów z dnia 2 III 1999 r. (Dz. U. Nr 25, poz. 218). Klasyfikacja ta opracowana została na podstawie Międzynarodowej Standardowej Statystycznej Klasyfikacji EKG/ONZ Dotyczącej Działalności i Urzędzeń Związanych z Ochroną Środowiska i Europejskiego Systemu Zbierania Informacji Ekonomicznych Dotyczących Środowiska (SERIEE) wdrożonego przez Unię Europejską – EUROSTAT.

11. Fundusze ekologiczne (Fundusze Ochrony Środowiska i Gospodarki Wodnej oraz Fundusz Ochrony Gruntów Rolnych) są to fundusze tworzone z: opłat za korzystanie ze środowiska, tj. kwot pieniężnych pobieranych za emisję zanieczyszczeń powietrza, składowanie odpadów, usuwanie drzew lub krzewów oraz za pobór i korzystanie z wód i wprowadzanie ścieków do wód lub ziemi, kar za przekroczenia dopuszczalnych norm ekologicznych; spłat pożyczek udzielonych inwestorom oraz opłat za wyłączenie gruntów rolnych na cele nierolnicze, a także innych kwot ustalonych przez terenowe organy administracji rządowej oraz samorządowej.

12. Podziału nakładów inwestycyjnych według podregionów i powiatów dokonano na podstawie faktycznej lokalizacji inwestycji.

Radni gmin i powiatów

1. Kadencja rad gmin, rad miejskich na prawach powiatu i rad powiatów trwa 4 lata, licząc od dnia wyborów.

2. Charakterystykę radnych w jednostkach samorządu terytorialnego oparto o wyniki sprawozdawczości za 2011 r., aktualizującej dane o radnych zawarte w obwieszczeniach terytorialnych komisji wyborczych z wyborów samorządowych w dniu 21 XI 2010 r.

Bezpieczeństwo publiczne

1. Przepęstwo stwierdzone jest to zdarzenie, co do którego w zakończonym postępowaniu przygotowawczym potwierdzono, że jest przepęstwem. Przepęstwo – zgodnie z Kodeksem karnym z 1997 r. obowiązującym od 1 IX 1998 r. (ustawa z dnia 6 VI 1997 r., Dz. U. Nr 88, poz. 553, z późniejszymi zmianami), jest to zbrodnia lub występęk ścigany z oskarżenia publicznego lub z oskarżenia prywatnego objęty oskarżeniem prokuratora, a nadto każdy występęk skarbowy, którego charakter jako przepęstwa został potwierdzony w wyniku postępowania przygotowawczego.

Informacje o przepęstwach stwierdzonych i wskaźnikach wykrywalności sprawców przepęstw opracowano na podstawie policyjnych systemów informacyjnych, uzupełnianych informacjami o śledztwach własnych prowadzonych w prokuraturach i o postępowaniach wobec nieletnich w sądach rodzinnych.

10. Data regarding investment outlays on fixed assets and tangible effects of investments in environmental protection and water management are presented in accordance with the Polish Statistical Classification of Environmental Protection and Facilities, introduced on the basis of the decree of the Council of Ministers, dated 2 III 1999 (Journal of Laws No. 25, item 218). This classification was compiled on the basis of the ECE/UN Single European Standard Statistical Classification of Environmental Protection Activities and Facilities as well as with the EUROSTAT manual entitled “European System for the Collection of Economic Information on the Environment (SERIEE)”.

11. Ecological funds (Environmental Protection and Water Management Funds and Agricultural Land Protection Fund) are funds created from income originating from: payments for the use of the natural environment i.e.: payments collected for emission of air pollutants, landfilling waste, the removal of trees and bushes as well as for the abstraction and use of water and releasing wastewater into water or the ground, fines for transgression of acceptable ecological standards, repayments of loans granted for investors, payments for designating agricultural land for non-agricultural purposes, as well as other payments established by regional divisions of the state and local self-government administration.

12. The division of investment outlays by subregions and powiats is made on the basis of the actual location of the investment.

Councillors of gminas and powiats

1. Term of gmina councils, city councils in cities with powiat status and powiat councils lasts 4 years, counting from the day of election.

2. Characteristics of councillors in local self-government entities is based on reporting results for 2011, updating information concerning councillors included in announcements of local election commissions from the 21 XI 2010 elections.

Public safety

1. An ascertained crime is an event, which after the completion of preparatory proceedings was confirmed as a crime. In connection with the Criminal Code of 1997, coming into force on 1 IX 1998 (the Law dated 6 VI 1997, Journal of Laws No. 88, item 553, with later amendments) crime is a felony or misdemeanour prosecuted upon by public accusation or private accusation by public prosecutor, moreover every revenue-related misdemeanour, the character of which was confirmed as a crime as a result of preparatory proceedings.

Information regarding ascertained crimes and rates of detectability of delinquents in ascertained crimes has been prepared on the basis of the police information systems, supplemented with information on investigations conducted by the public prosecutors' offices and on juvenile proceeding in family courts.

2. Wskaźnik wykrywalności sprawców przestępstw jest to stosunek liczby przestępstw wykrytych w danym roku (łącznie z wykrytymi po podjęciu z umorzenia) do liczby przestępstw stwierdzonych w danym roku, powiększonej o liczbę przestępstw stwierdzonych w podjętych postępowaniach, a umorzonych w latach poprzednich z powodu niewykrycia sprawców.

3. Dane o przestępstwach stwierdzonych ze względu na niedostępność informacji według gmin, zestawiono według zasięgu działania komend rejonowych policji (rejonów).

Powierzchnia i ludność

1. Dane opracowano na podstawie:

1) bilansów stanu i struktury ludności **faktycznie zamieszkałej** na terenie gminy. Bilanse ludności sporządzane są dla okresów międzyspisowych w oparciu o wyniki ostatniego spisu powszechnego (dla lat 2000 oraz 2010 – patrz ust. 2), przy uwzględnieniu:

a) zmian w danym okresie spowodowanych ruchem naturalnym (urodzenia, zgony) i migracjami ludności (zameldowania i wymeldowania na pobyt stały z innych gmin i z zagranicy), a także przesunięciami adresowymi ludności z tytułu zmian administracyjnych,

b) różnicy między liczbą osób zameldowanych na pobyt czasowy ponad 3 miesiące (do 2005 r. – ponad 2 miesiące) na terenie gminy a liczbą osób czasowo nieobecnych uzyskiwanej z cyklicznie przeprowadzanych badań, która stanowi jednocześnie różnicę między liczbą osób zameldowanych na pobyt stały w gminie a liczbą osób faktycznie mieszkających na terenie gminy,

2) rejestrów Ministerstwa Spraw Wewnętrznych (do 17 XI 2011 r. – Ministerstwa Spraw Wewnętrznych i Administracji) – o migracjach wewnętrznych i zagranicznych na pobyt stały;

3) sprawozdawczości urzędów stanu cywilnego – o zarejestrowanych małżeństwach, urodzeniach i zgonach;

4) sprawozdawczości sądów okręgowych – o prawomocnie orzeczonych separacjach i rozwodach.

2. Dane o ludności, a także współczynniki demograficzne oraz przeliczenia na 1 mieszkańca (1000 ludności itp.) opracowano przy przyjęciu liczby ludności zbilansowanej:

– dla lat 2000 oraz 2005-2009 - w oparciu o wyniki Narodowego Spisu Powszechnego Ludności i Mieszkań 2002, z tym, że dla 2000 r. według podziału administracyjnego z dnia 31 XII 2002 r.,

– dla lat 2010 i 2011 - w oparciu o wyniki Narodowego Spisu Powszechnego Ludności i Mieszkań 2011 według podziału administracyjnego z dnia 31 XII 2011 r.

3. Ludność na 1 km² w przekroju jednostek podziału terytorialnego obliczono, w celu uzyskania dokładniejszego wyniku, na podstawie danych o powierzchni wyrażonej w hektarach.

2. The rate of detectability of delinquents is the proportion between the number of detected crimes in a given year (including those detected after resumption following discontinuance) to the total number of crimes ascertained in a given year, plus the number of crimes recorded in commenced proceedings and discontinued in previous years due to undetected delinquents.

3. Data regarding ascertained crimes because of lack of information by gminas are presented by activity of police headquarters (regions).

Area and population

1. Data were elaborated on the basis of:

1) balances of the size and structure of the population actually living in a gmina. Population balances are compiled for periods between censuses on the basis of the last census (for years 2000 and 2010 – see item 2) taking into account:

a) changes in a given period connected with vital statistics (births, deaths) and migrations of the population (registering and cancelling registration for permanent residence from other gminas and from abroad) as well as address changes of the population due to changes in the administrative division,

b) difference between the number of people registered for temporary stay for a period of more than 3 months (till 2005 – more than 2 months) in a gmina and the number of people temporary absent there being gathered on the basis of surveys conducted periodically, which simultaneously makes the difference between the number of people registered for permanent residence in a gmina and the number of people actually living in the gmina,

2) registers of the Ministry of Interior (till 17 XI – Ministry of Interior and Administration) – on internal and international migration of population for permanent residence;

3) documentation of Civil Status Offices regarding registered marriages, births and deaths;

4) documentation of regional courts - regarding legally valid decisions in actions for separation and divorce.

2. Data on population as well as demographic rates and indicators per capita (per 1000 population etc.) were prepared assuming the number of population balanced on:

– for 2000 and 2005-2009 - the basis of results of the National Population and Housing Census 2002, however for 2000 the administrative division of the country obligatory as of 31 XII 2002 was applied,

– for 2010 and 2011 - the basis of results of the National Population and Housing Census 2011 according to the administrative division of the country obligatory as of 31 XII 2011.

3. Population per 1 km² by territorial division units, in order to obtain a more accurate result, was calculated on the basis of data on area in hectares.

4. Przez ludność w wieku produkcyjnym rozumie się ludność w wieku zdolności do pracy. Dla mężczyzn przyjęto wiek 18–64 lata, dla kobiet – 18–59 lat. Wśród ludności w wieku produkcyjnym wyróżnia się ludność w wieku **mobilnym**, tj. w wieku 18–44 lata i **niemobilnym**, tj. mężczyźni – 45–64 lata, kobiety – 45–59 lat. Przez ludność w wieku **nieprodukcyjnym** rozumie się ludność w wieku **przedprodukcyjnym**, tj. do 17 lat oraz w wieku **poprodukcyjnym**, tj. mężczyźni – 65 lat i więcej, kobiety – 60 lat i więcej.

5. **Stan cywilny faktyczny** osób został określony wtórnie na podstawie stanu cywilnego prawnego oraz charakteru związku, w jakim żyje dana osoba, tj. w oparciu o informacje dotyczące relacji z głową gospodarstwa domowego oraz wzajemnych powiązań między osobami spisany.

Ustalono następujące kategorie faktycznego stanu cywilnego:

- kawaler, panna,
- żonaty, zamężna – w świetle prawa świeckiego lub kanonicznego i pozostający w faktycznym małżeństwie,
- partner, partnerka (prowadzący wspólne gospodarstwo domowe – bez względu na ich stan cywilny prawny),
- wdowiec, wdowa,
- rozwiedziony, rozwiedziona,
- separowany, separowana – dotyczy osób:
 - pozostających w separacji prawnej i nietworzących związków partnerskich z innymi osobami,
 - o stanie cywilnym prawnym żonaty, zamężna – niepozostających w związku małżeńskim i nietworzących związków partnerskich z innymi osobami.

6. **Poziom wykształcenia** ludności określa najwyższy ukończony poziom kształcenia w szkole lub szkolenia w innym trybie i formie, uznany zgodnie z obowiązującym systemem szkolnictwa. Podstawą zaliczania wykształcenia do określonego poziomu było uzyskanie świadectwo (dyplom) ukończenia odpowiedniej szkoły.

Zastosowano następującą klasyfikację poziomu wykształcenia: wyższe, policealne, średnie (zawodowe i ogólnokształcące), zasadnicze zawodowe, gimnazjalne, podstawowe, podstawowe nieukończone i bez wykształcenia szkolnego.

7. Podziału ludności **według głównego źródła utrzymania** dokonano na podstawie kryterium wyłącznego lub głównego źródła dochodów uzyskiwanego w ciągu roku (12 miesięcy) poprzedzającego moment spisu (tj. dla 2002 r. – 20 V, a dla 2011 r. – 31 III) i było ono ustalane niezależnie od stanu aktywności ekonomicznej tych osób w momencie spisów.

Ze względu na posiadane źródła utrzymania ludność dzieli się na dwie kategorie:

- **posiadających własne źródła utrzymania**, tj. osoby utrzymujące się z dochodów uzyskiwanych z pracy osobiście wykonywanej, z niezarobkowych źródeł, a także z własności lub wynajmu oraz pozostałych źródeł dochodów osobno niewymienionych,
- **utrzymywanych**, tj. osoby pozostające na utrzymaniu osób posiadających własne źródło dochodów.

Do **ludności utrzymującej się z dochodów z pracy** zaliczono pracujących najemnie i pracujących na własny rachunek.

4. *The working age population refers to males aged 18–64, and females aged 18–59. In this category the age groups of **mobility** (i.e. 18–44) and **non-mobility** (i.e. 45–64 for males and 45–59 for females) are distinguished. The **non-working age population** is defined as the **pre-working age population**, i.e., up to the age of 17 and the **post-working age population**, i.e., 65 and more for males and 60 and more for females.*

5. *De facto marital status of persons has been defined as a derivative, based on the: legal marital status, relationships character the given person lives in, i.e. on the basis of information on the relations with the head of the household and mutual connection between the surveyed persons.*

The following categories of de facto marital status have been defined:

- single,
- married – in the light of secular or canon law and in actual status of marriage,
- cohabitant (living in the same household – irrespectively of their legal marital status),
- widowed,
- divorced,
- separated – it is related to persons:
 - remaining in a legal separation and not creating cohabitations with other persons,
 - legally married but not creating a marriage or cohabitation with other persons.

6. *Educational level of population is defined by the highest level of education completed at school or trainings in other course or form, recognized in accordance with the educational system in force. The basis for recognizing education to be on the appropriate level was a certificate (diploma) obtained upon graduation from the appropriate school. The survey of educational level encompassed persons at the age of 13 and above.*

The following classification of educational level has been used: tertiary, post-secondary, secondary (vocational and general), basic vocational, lower secondary, primary, primary not completed and without school education.

7. *Division of population according to the main source of maintenance was made on the basis of criteria of the exclusive or the main source of incomes obtained within one year (12 months) before the moment of national census (i.e. for 2002 – 20 V and for 2011 – 31 III) and was settled irrespectively of economic activity of these people in the moment of national censuses.*

In respect of the possessed source of maintenance population is divided into two categories:

- **persons having own sources of maintenance**, i.e. people earning their living from incomes obtained from work performed personally, from non-earned sources, and also from property or from rent and the other sources of income not elsewhere specified,
- **persons maintained (dependents)**, i.e. people, who remain maintained by other persons with own source of income.

Population having incomes from work includes employees in paid employment and own-account workers.

Do utrzymujących się z dochodów z pracy najemnej zaliczono zatrudnionych na podstawie stosunku pracy (umowy o pracę, umowy zlecenia, umowy o dzieło, powołania, wyboru lub mianowania), osoby wykonujące pracę nakładczą oraz duchownych.

Do utrzymujących się z dochodów z pracy na rachunek własny zaliczono osoby (łącznie z pomagającymi członkami rodzin) prowadzące działalność gospodarczą, w tym prowadzące gospodarstwo indywidualne w rolnictwie oraz osoby wykonujące wolne zawody (np. twórcy, adwokaci, lekarze), a także osoby utrzymujące się z dochodów z wynajmu.

Do ludności utrzymującej się z dochodu z wynajmu zalicza się osoby uzyskujące dochody z wynajmu mieszkania, pokoi, budynków mieszkalnych i niemieszkalnych (np. garażu).

Do **ludności utrzymującej się z niezarobkowych źródeł** zaliczono osoby otrzymujące: emeryturę (łącznie z rentą strukturalną dla rolników indywidualnych w 2011 r.), rentę (z tytułu niezdolności do pracy, rodzinną i socjalną) łącznie ze świadczeniem rehabilitacyjnym, zasiłek dla bezrobotnych, świadczenie i zasiłek przedemerytalny, zasiłek pomocy społecznej dla osób, które nie mają żadnych dochodów lub mają dochody niewystarczające.

Do **ludności utrzymującej się z dochodów z własności** zaliczono osoby utrzymujące się z dochodów z tytułu oddanych w dzierżawę gruntów rolnych, z lokat kapitałowych (z obrotu akcjami, obligacjami, zysków kapitałowych itp.), z odsetek od oszczędności, z udziału w zyskach przedsiębiorstw (dywidendy).

Do **ludności utrzymującej się z pozostałych źródeł dochodów osobno niewymienionych** zaliczono osoby otrzymujące m.in. świadczenia rodzinne (w tym zasiłek rodzinny i dodatki do zasiłku rodzinnego, zasiłek pielęgnacyjny), alimenty oraz stypendia.

8. Dane o **ruchu naturalnym ludności** w podziale terytorialnym opracowano:

- małżeństwa – według miejsca zameldowania męża przed ślubem, a jeśli mąż mieszkał na stałe za granicą – według miejsca zameldowania żony w Polsce przed zawarciem związku małżeńskiego;
- rozwydwy – według miejsca zamieszkania osoby wnoszącej powództwo;
- urodzenia – według miejsca zameldowania na pobyt stały matki noworodka;
- zgony – według miejsca zameldowania na pobyt stały osoby zmarłej.

Przyrost naturalny ludności stanowi różnicę między liczbą urodzeń żywych i zgonów w danym okresie.

9. Przez **niemowlęta** rozumie się dzieci w wieku poniżej 1 roku.

Dane o urodzeniach i zgonach (w tym zgonach niemowląt) prezentowane są zgodnie z kryteriami definicji urodzenia i zgonu noworodka rekomendowanej przez Światową Organizację Zdrowia.

10. **Przeciętne dalsze trwanie życia** wyraża średnią liczbę lat, jaką ma jeszcze do przeżycia osoba w wieku x lat, przy założeniu stałego poziomu umieralności z okresu, dla którego opracowano tablice trwania życia.

Employees hired on the basis of an employment contract (a labour contract, commission contracts, postings, appointments), outworkers, clergy were considered as persons maintained incomes from paid employment.

Own-account workers (together with contributing family members) including persons managing private agriculture holdings and plots as well as professionals (eg. authors, lawyers, doctors) are considered as persons maintained from self-employed incomes; including also rent incomes.

Population which earns its living from rent income includes persons, who receive their income from rent of an apartment, rooms, residential and non-residential buildings (e.g. a garage).

Population, which earns its living from non-earned sources of maintenance, includes persons, who receive: retirement pay (including structural pension for farmers in 2011), pension (resulting from an inability to work, family and social pensions) including rehabilitation benefit, unemployment benefit, pre-retirement benefits, social assistance benefits for people, who do not have any incomes or have insufficient incomes.

Population, which earns its living from incomes from property, includes persons, who live from the following incomes: leased agricultural lands, capital investments (on trade of shares, bonds, capital gains etc.), interest rate on savings, share in profits of a company (dividends).

Population, which earns its living from the other sources of income not elsewhere specified includes persons who receive: i.a. family allowances (including family benefit and supplements to the family benefit, nursing benefit), alimonies and scholarships.

8. Data regarding **vital statistics** according to territorial division were compiled as follows:

- marriages – according to the husband's place of permanent residence before the marriage and when the husband lived abroad – by the wife's place of residence in Poland before the marriage;
- divorces – according to the plaintiff's place of residence;
- births – according to the mother's place of permanent residence;
- deaths – according to the place of permanent residence of the deceased.

Natural increase of the population accounts for the difference between the number of live births and deaths in a given period.

9. **Infant** is a child under the age of 1.

Data on births and deaths (including infant deaths) are presented according to criteria of the definition of infant births and deaths recommended by the World Health Organization.

10. **Life expectancy** is expressed by the average number of years that a person at the exact age x still has to live on, assuming a fixed mortality level from the period for which life expectancy tables were compiled.

11. Dane o migracjach wewnętrznych ludności opracowano na podstawie informacji o zameldowaniach na pobyt stały. Informacje te nie uwzględniają zmian adresu w obrębie tej samej gminy (miasta), z wyjątkiem gmin miejsko-wiejskich, dla których został zachowany podział na tereny miejskie i wiejskie.

Dane o **migracjach zagranicznych** ludności na pobyt stały opracowano na podstawie informacji ewidencyjnych gmin o zameldowaniu osób przyjeżdżających do Polski na pobyt stały (imigracja) oraz o wymeldowaniu osób wyjeżdżających z Polski za granicę na stałe (emigracja).

Napływ ludności obejmuje zameldowania na pobyt stały, odpływ – wymeldowania ze stałego miejsca zamieszkania.

12. Współczynniki dotyczące ruchu naturalnego i migracji ludności w podziale terytorialnym obliczono jako iloraz liczby faktów określonego rodzaju i liczby ludności według stanu w dniu 30 VI:

- do 2009 r. - zameldowanej na pobyt stały,
- od 2010 r. - faktycznie zamieszkałej.

Rynek pracy. Wynagrodzenia. Świadczenia z ubezpieczeń społecznych

Rynek pracy

1. Dane o pracujących dotyczą osób wykonujących pracę przynoszącą im zarobek lub dochód.

Nie ujęto pracujących w jednostkach budżetowych prowadzących działalność w zakresie obrony narodowej i bezpieczeństwa publicznego.

Do pracujących zalicza się:

- 1) osoby zatrudnione na podstawie stosunku pracy (umowa o pracę, powołanie, mianowanie, wybór lub stosunek służbowy);
- 2) pracodawców i pracujących na własny rachunek, a mianowicie:
 - a) właścicieli, współwłaścicieli i dzierżawców gospodarstw indywidualnych w rolnictwie (łącznie z pomagającymi członkami ich rodzin, tj. pracujących w gospodarstwach indywidualnych (o powierzchni użytków rolnych do 1 ha i powyżej 1 ha) oraz indywidualnych właścicieli zwierząt gospodarskich nieposiadających użytków rolnych, z pewnymi wyłączeniami w latach 2002-2009, patrz ust. 4,
 - b) właścicieli i współwłaścicieli (łącznie z pomagającymi członkami ich rodzin, z wyłączeniem wspólników spółek, którzy nie pracują w spółce), podmiotów prowadzących działalność gospodarczą poza gospodarstwami indywidualnymi w rolnictwie,
 - c) inne osoby pracujące na własny rachunek, np. osoby wykonujące wolne zawody;
- 3) osoby wykonujące pracę nakładczą;
- 4) agentów (łącznie z pomagającymi członkami ich rodzin oraz osobami zatrudnionymi przez agentów);
- 5) członków spółdzielni produkcji rolniczej (rolniczych spółdzielni produkcyjnych i spółdzielni powstałych na ich bazie oraz spółdzielni kółek rolniczych);
- 6) duchownych pełniących obowiązki duszpasterskie.

II. Data on internal migration of the population were compiled on the basis of information regarding the registration for permanent residence. This information does not include changes of address within the same gmina (town), with the exception of urban-rural gminas for which the division into urban and rural areas has been kept.

Data on **international migration** of the population were compiled on the basis of gmina documentation regarding the registration of people arriving to Poland for permanent residence (immigration) as well as regarding the removal from registration of people leaving Poland for permanent residence abroad (emigration).

The inflow of the population includes registration of arrival for permanent residence, outflow – registration of departure from permanent residence.

12. Rates concerning vital statistics and migration of the population according to territorial division were calculated as the ratio of the number of defined events to the number of population as of 30 VI:

- to 2009 - registered for permanent residence,
- since 2010 - de facto population (population actually residing).

Labour market. Wages and salaries. Social security benefits

Labour market

1. Data regarding employed persons concern persons performing work providing earnings or income.

Data do not include persons employed in budgetary entities conducting activities within the scope of national defence and public safety.

Employed persons include:

- 1) employees hired on the basis of employment contracts (labour contract, call-up, appointment, election or service relation);
- 2) employers and own-account workers, i.e.:
 - a) owners, co-owners and leaseholders of private farms in agriculture (including contributing family workers), i.e., working on private farms (with area up to 1 ha and more than 1 ha of agricultural land) as well as individual owners of livestock who do not possess agricultural land, with certain exclusions in years 2002-2009, see item 4,
 - b) owners and co-owners (including contributing family workers; excluding partners in companies who do not work in them), entities conducting economic activity excluding private farms in agriculture,
 - c) other self-employed persons, e.g. self-employed professionals;
- 3) persons engaged in outwork;
- 4) agents (including contributing family workers and persons employed by agents);
- 5) members of agricultural production co-operatives, (agricultural producers' co-operatives and co-operatives established on their basis as well as agricultural farmers' co-operatives);
- 6) clergy fulfilling priestly obligations.

2. Pełnozatrudnieni są to osoby zatrudnione w pełnym wymiarze czasu pracy obowiązującym w danym zakładzie pracy lub na danym stanowisku pracy, w tym również osoby, które zgodnie z obowiązującymi przepisami pracują w skróconym czasie pracy, np. z tytułu warunków szkodliwych dla zdrowia lub przedłużonym czasie pracy, np. dozorczy mienia.

Niepełnozatrudnieni są to osoby, które zgodnie z umową o pracę pracują stale w niepełnym wymiarze czasu pracy. Niepełnozatrudnieni w głównym miejscu pracy są to osoby, które oświadczyły, że dany zakład jest ich głównym miejscem pracy.

Dane dotyczące **pracujących według stanu w dniu 31 XII** podano bez przeliczenia niepełnozatrudnionych na pełnozatrudnionych, przy przyjęciu zasady jednorazowego ujmowania tych osób w **głównym miejscu pracy**.

3. Dane dotyczące przeciętnego zatrudnienia obejmują wyłącznie zatrudnionych na podstawie stosunku pracy. Informacje dotyczą pracowników pełnozatrudnionych oraz niepełnozatrudnionych w przeliczeniu na pełnozatrudnionych.

4. Dane o pracujących w gospodarstwach indywidualnych w rolnictwie według stanu w dniu 31 XII – będące składową pracujących w gospodarce narodowej – do 2001 r. wyszacowano na podstawie Powszechnego Spisu Rolnego 1996, w latach 2002-2009 na podstawie wyników Narodowego Spisu Powszechnego Ludności i Mieszkań 2002 oraz Powszechnego Spisu Rolnego 2002, od 2010 r. na podstawie wyników Powszechnego Spisu Rolnego 2010.

Do pracujących w gospodarstwach indywidualnych zaliczono osoby pracujące w gospodarstwach prowadzących działalność rolniczą, przy czym:

- 1) w latach 2002-2009 nie zaliczono osób pracujących:
 - a) w gospodarstwach o powierzchni użytków rolnych powyżej 1 ha produkujących **wyłącznie** na własne potrzeby,
 - b) w gospodarstwach o powierzchni użytków rolnych do 1,0 ha (łącznie z indywidualnymi właścicielami zwierząt gospodarskich nieposiadających użytków rolnych) produkujących **wyłącznie** lub **głównie** na własne potrzeby;
- 2) od 2010 r. ujęto wszystkich pracujących w tych gospodarstwach niezależnie od powierzchni użytków rolnych oraz przeznaczenia produkcji rolniczej (razem z produkującymi **wyłącznie** lub **głównie** na własne potrzeby).

Dane o pracujących w gospodarstwach indywidualnych w rolnictwie od 2010 r. nie są w pełni porównywalne z danymi za lata poprzednie.

5. Dane o liczbie bezrobotnych zarejestrowanych obejmują osoby, które zgodnie z ustawą z dnia 20 IV 2004 r. o promocji zatrudnienia i instytucjach rynku pracy, obowiązującą od 1 VI 2004 r. (Dz. U. Nr 99, poz. 1001, z późniejszymi zmianami), określone są jako bezrobotne.

Pod pojęciem **bezrobotnego** należy rozumieć osobę niezatrudnioną i niewykonywającą innej pracy zarobkowej, zdolną i gotową do podjęcia zatrudnienia w pełnym wymiarze czasu pracy obowiązującym w danym zawodzie lub służbie albo innej pracy zarobkowej (bądź jeśli jest osobą niepełnosprawną – zdolną i gotową do podjęcia zatrudnienia co najmniej w połowie tego wymiaru czasu

2. Full-time paid employees are persons employed on a full-time basis, as defined by a given day company or for a given position, as well as persons who, in accordance with regulations, work a shortened work-time period, e.g. due to hazardous conditions, or a longer work-time period, e.g., property caretaker.

Part-time paid employees are persons who, in accordance with labour contracts, regularly work on a part-time basis. The main workplace of part-time employees is established by a declaration defining which workplace is the main workplace.

Data concerning employment as of 31 XII are presented without converting part-time paid employees into full-time paid employees, each person being listed once according to the main job.

3. Data concerning average paid employment include exclusively employees hired on the basis of an employment contract. Information concerns full- and part-time paid employees in terms of full-time paid employees.

4. Data on persons employed on private farms in agriculture as of 31 XII – being the component of persons employed in the national economy – till 2001 were estimated with the use of Agricultural Census 1996, and in years 2002-2009 on the basis of the results of the National Population and Housing Census 2002 and Agricultural Census 2002, since 2010 on the basis of the results of the Agricultural Census 2010.

Persons employed on private farms include persons conducting agricultural activity:

1) in years 2002-2009 excluding persons working:

- a) on private farms with area over 1 ha of agricultural land producing exclusively for own needs,*
- b) on private farms with area up to 1 ha of agricultural land (including individual owners of livestock who do not possess agricultural land) producing exclusively or mainly for own needs;*

2) since 2010 including persons working on private farms independently of the area of the farm and designation of agricultural production (including those producing exclusively or mainly for own needs).

Data on persons employed on private farms in agriculture since 2010 are not fully comparable with those for previous years.

5. Data regarding registered unemployed persons include persons who, in accordance with the Law dated 20 IV 2004 on Promoting Employment and Labour Market Institutions, in force since 1 VI 2004 (Journal of Laws No. 99, item 1001, with later amendments) are classified as unemployed.

An unemployed person is understood as a person not employed and not performing any other kind of paid work who is capable of work and ready to take full-time employment obligatory for a given job or service or any other work providing earnings (or in case he/she is a disabled person – capable and ready to take work comprising no less than a half of working time), not

pracy), nieuczącą się w szkole, z wyjątkiem uczącej się w szkole dla dorosłych (lub przystępującej do egzaminu eksternistycznego z zakresu tej szkoły) lub w szkole wyższej, gdzie studiuje w formie studiów niestacjonarnych, zarejestrowaną we właściwym dla miejsca zameldowania (stałego lub czasowego) powiatowym urzędzie pracy oraz poszukującą zatrudnienia lub innej pracy zarobkowej, jeżeli m.in.:

- 1) ukończyła 18 lat;
- 2) kobieta nie ukończyła 60 lat, a mężczyzna – 65 lat;
- 3) nie nabyła prawa do emerytury lub renty z tytułu niezdolności do pracy, renty szkoleniowej, renty socjalnej, renty rodzinnej w wysokości przekraczającej połowę minimalnego wynagrodzenia za pracę albo po ustaniu zatrudnienia innej pracy zarobkowej, zaprzestaniu prowadzenia pozarolniczej działalności, nie pobiera: nauczycielskiego świadczenia kompensacyjnego, świadczenia lub zasiłku przedemerytalnego, świadczenia rehabilitacyjnego, zasiłku chorobowego, zasiłku macierzyńskiego lub zasiłku w wysokości zasiłku macierzyńskiego;
- 4) nie jest właścicielem lub posiadaczem (samoistnym lub zależnym) nieruchomości rolnej o powierzchni użytków rolnych powyżej 2 ha przeliczeniowych;
- 5) nie podlega ubezpieczeniu emerytalnemu i rentowemu z tytułu stałej pracy jako współmałżonek lub domownik w gospodarstwie rolnym o powierzchni użytków rolnych przekraczającej 2 ha przeliczeniowe;
- 6) nie posiada wpisu do ewidencji działalności gospodarczej albo nie podlega obowiązkowi ubezpieczenia społecznego, z wyjątkiem ubezpieczenia społecznego rolników;
- 7) nie jest tymczasowo aresztowana lub nie odbywa kary pozbawienia wolności;
- 8) nie uzyskuje miesięcznie przychodu w wysokości przekraczającej połowę minimalnego wynagrodzenia za pracę, z wyłączeniem przychodów uzyskanych z tytułu odsetek lub innych przychodów od środków pieniężnych zgromadzonych na rachunkach bankowych;
- 9) nie pobiera, na podstawie przepisów o pomocy społecznej, zasiłku stałego;
- 10) nie pobiera, na podstawie przepisów o świadczeniach rodzinnych, świadczenia pielęgnacyjnego lub dodatku do zasiłku rodzinnego z tytułu samotnego wychowywania dziecka i utraty prawa do zasiłku dla bezrobotnych na skutek wpływu ustawowego okresu jego pobierania;
- 11) nie pobiera po ustaniu zatrudnienia świadczenia szkoleniowego.

6. Stopę bezrobocia rejestrowanego obliczono jako stosunek liczby bezrobotnych zarejestrowanych do liczby cywilnej ludności aktywnej zawodowo, tj. bez osób odbywających czynną służbę wojskową oraz pracowników jednostek budżetowych prowadzących działalność w zakresie obrony narodowej i bezpieczeństwa publicznego.

Stopę bezrobocia podaje się z uwzględnieniem pracujących w gospodarstwach indywidualnych w rolnictwie (będących składową cywilnej ludności aktywnej zawodowo) wyszacowanych za 2000 r. – na podstawie wyników Powszechnego Spisu Rolnego 1996, w latach 2005-2009 – wyników Narodowego Spisu Powszechnego Ludności i Mieszkań 2002 oraz Powszechnego Spisu Rolnego 2002, od 2010 r. – wyników Powszechnego Spisu Rolnego 2010 r.

attending a school with the exception of attending to schools for adults (or taking extra curriculum exam within the scope of this school programme exam) or tertiary schools in the evening, weekend and extra curriculum education system, looking for employment or other kind of paid work and registered in a local labour office, appropriate for his/her permanent stay, if he/she fulfilled, i.a. the following conditions:

- 1) is aged 18 or more;
- 2) is aged less than 60 (women), less than 65 (men);
- 3) did not acquire the right to retirement pay or pension resulting from an inability to work, pension due to training, social-welfare pension exceeding half of minimal remuneration for work or after termination of employment or other work providing earnings, or after termination of non-agricultural economic activity does not receive: a teacher's compensation benefit, a pre-retirement benefit, or pre-retirement allowance, a rehabilitation benefit, a sick or maternity benefit, or benefit in the amount of maternity benefit;
- 4) is not the owner or holder (sole or dependent) of agricultural real estate with an area of agricultural land exceeding 2 convertible ha;
- 5) is not subject to retirement and pension insurance from full-time work due to being a spouse or a member of an agricultural household with an area of agricultural land exceeding 2 convertible ha;
- 6) is not in possession of an entry to economic activity records or is not subject, on the basis of separate regulations, to compulsory social security or a retirement provision, excluding social insurance of farmers;
- 7) is not temporarily under arrest or not serving a prison sentence;
- 8) does not receive monthly income of the amount exceeding half of minimal remuneration for work, excluding income generated from interests or other income from cash gathered on bank accounts;
- 9) does not receive, on the basis of the regulations concerning social welfare, a permanent social benefit;
- 10) does not receive on the basis of regulations concerning family allowances, nursing allowance or allowance supplementary to family benefit due to single parenthood and losing rights to the unemployment benefit due to the expiry of the legal duration of benefit receiving;
- 11) does not receive training allowance after the termination of employment.

6. The registered unemployment rate is calculated as the relation of the number of registered unemployed persons to the economically active civilian population, i.e., excluding persons in active military service as well as employees of budgetary entities conducting activity within the scope of national defence and public safety.

Unemployment rate is presented including employed in private farms in agriculture (being a component of economically active civil population) estimated for 2000 – on the basis of the results of the Agricultural Census 1996, in years 2005-2009 results of the National Population and Housing Census 2002 and the Agricultural Census 2002, since 2010 – results of the Agricultural Census 2010.

Dane od 2010 r. nie są w pełni porównywalne z danymi za lata poprzednie.

7. Informacje o zatrudnionych w warunkach zagrożenia czynnikami szkodliwymi dla zdrowia opracowano na podstawie sprawozdawczości; dane:

- 1) obejmują zatrudnionych w podmiotach zaliczanych do sekcji: rolnictwo, leśnictwo, łowiectwo i rybactwo (bez gospodarstw indywidualnych w rolnictwie, łowiectwa i pozyskiwania zwierząt łownych, włączając działalność usługową oraz rybołówstwa w wodach morskich); górnictwo i wydobywanie; przetwórstwo przemysłowe; wytwarzanie i zaopatrywanie w energię elektryczną, gaz, parę wodną, gorącą wodę i powietrze do układów klimatyzacyjnych; dostawa wody; gospodarowanie ściekami i odpadami oraz działalność związana z rekultywacją; budownictwo (bez realizacji projektów budowlanych związanych ze wznoszeniem budynków); handel hurtowy i detaliczny; naprawa pojazdów samochodowych, włączając motocykle; transport i gospodarka magazynowa; informacja i komunikacja (bez działalności związanej z produkcją filmów, nagrań wideo, programów telewizyjnych, nagrań dźwiękowych i muzycznych oraz pozostałej działalności usługowej w zakresie informacji); działalność profesjonalna, naukowa i techniczna (w zakresie badań naukowych i prac rozwojowych oraz działalności weterynaryjnej); działalność w zakresie usług administrowania i działalność wspierająca (w zakresie wynajmu i dzierżawy, działalności organizatorów turystyki, pośredników i agentów turystycznych oraz pozostałej działalności usługowej w zakresie rezerwacji i działalności z nią związane oraz pozostałego sprzętania); edukacja (w zakresie szkół wyższych), opieka zdrowotna i pomoc społeczna (w zakresie opieki zdrowotnej); pozostała działalność usługowa (w zakresie naprawy i konserwacji komputerów i artykułów użytku osobistego i domowego);
- 2) dotyczą osób narażonych na działanie czynników związanych: ze środowiskiem pracy (substancje chemiczne, przemysłowe pyły zwiłkniające, hałas, wibracje, gorąco lub zimny mikroklimat itp.), z uciążliwością pracy (wymuszona pozycja ciała, nadmierne obciążenie fizyczne itp.) oraz z czynnikami mechanicznymi związanymi z maszynami szczególnie niebezpiecznymi.

Wynagrodzenia

8. Przeciętne miesięczne wynagrodzenie (nominalne) przypadające na 1 zatrudnionego obliczono przyjmując:

- wynagrodzenia osobowe, bez wynagrodzeń osób wykonujących pracę nakładczą oraz uczniów, a także osób zatrudnionych za granicą,
- wypłaty z tytułu udziału w zysku i w nadwyżce bilansowej w spółdzielniach,
- dodatkowe wynagrodzenia roczne dla pracowników jednostek sfery budżetowej,
- honoraria wypłacone niektórym grupom pracowników za prace wynikające z umowy o pracę, np. dziennikarzom, realizatorom filmów, programów radiowych i telewizyjnych.

Data since 2010 are not fully comparable with those for previous years.

7. Information regarding persons working in hazardous conditions i.e., with substances hazardous to health is compiled on the basis of reports. Data concern persons:

- 1) employed by entities included in the sections: agriculture, forestry and fishing (excluding private farms in agriculture, hunting, trapping and related service activities as well as marine fishing); mining and quarrying, manufacturing, electricity, gas, steam and air conditioning supply; water supply; sewerage, waste management and remediation activities; construction (excluding development of building projects); wholesale and retail trade; repair of motor vehicles and motorcycles; transportation and storage; information and communication (excluding motion picture, video and television programme production, sound recording and music publishing activities as well as other information service activities); professional, scientific and technical activities (in the scope scientific research and development as well as veterinary activities); administrative and support service activities (in the scope rental and leasing activities, travel agency, tour operator as well as other reservation service and related activities and other cleaning activities); education (only tertiary education); human health and social work activities (in the scope human health activities); other service activities (in the scope repair of computers and personal and household goods);
- 2) exposed to factors connected with the work environment (chemical substances, fibrosis-inducing industrial dusts, noise, vibrations, hot or cold micro-climates, etc.), strenuous work conditions (forced body positioning, excessive physical exertion, etc.) as well as mechanical factors connected with particularly dangerous machinery.

Wages and salaries

8. Average monthly (nominal) wages and salaries per paid employee were calculated assuming:

- personal wages and salaries, excluding wages and salaries of persons engaged in outwork as well as apprentices and persons employed abroad,
- payments from profit and balance surplus in co-operatives,
- annual extra wages and salaries for employees of budgetary sphere entities,
- fees paid to selected groups of employees for performing work in accordance with a labour contract, e.g., to journalists, film producers, radio and television program producers.

9. Dane o przeciętnych miesięcznych wynagrodzeniach brutto przypadających na 1 zatrudnionego obejmują zaliczki na poczet podatku dochodowego od osób fizycznych oraz składki na obowiązkowe ubezpieczenia społeczne (emerytalne, rentowe i chorobowe) płacone przez ubezpieczonego pracownika, wprowadzone z dniem 1 I 1999 r. zgodnie z ustawą z dnia 13 X 1998 r. o systemie ubezpieczeń społecznych (Dz. U. Nr 137, poz. 887, z późniejszymi zmianami).

Świadczenia z ubezpieczeń społecznych

10. Informacje o **świadczeniach emerytalnych i rentowych** (poza rolnikami indywidualnymi) dotyczą świadczeń wypłacanych w ramach pozarolniczego systemu ubezpieczeń społecznych przez Zakład Ubezpieczeń Społecznych – ze środków Funduszu Ubezpieczeń Społecznych i budżetu państwa (w ramach dotacji celowej oraz od 2007 r. z odrębnego rozdziału wydatków budżetu państwa).

Informacje o **świadczeniach emerytalnych i rentowych rolników indywidualnych** dotyczą świadczeń wypłacanych przez Kasę Rolniczego Ubezpieczenia Społecznego ze środków Funduszu Emerytalno-Rentowego i budżetu państwa (w ramach dotacji celowej oraz od 2007 r. z odrębnego rozdziału wydatków budżetu państwa), a także ze środków Funduszu Ubezpieczeń Społecznych, w przypadku gdy rolnicy posiadają uprawnienia do łącznego pobierania świadczeń z tych środków.

11. **Świadczenia emerytalne i rentowe** obejmują kwotę świadczeń należnych (bieżących i wyrównawczych) uwzględniającą od 2007 r. zmniejszenia m.in. z tytułu osiągnięcia przychodów z pracy. Świadczenia nie obejmują zasiłków rodzinnych i pielęgnacyjnych wypłacanych emerytom i rencistom na członków ich rodzin.

Infrastruktura komunalna. Mieszkania

Infrastruktura komunalna

1. Dane o **urządzeniach komunalnych** dotyczą urządzeń czynnych i prezentowane są według lokalizacji obiektów.

2. Informacje o sieci wodociągowej, kanalizacyjnej i gazowej obejmują sieć obsługującą gospodarstwa domowe i innych użytkowników.

Informacje o **długości sieci wodociągowej i gazowej** dotyczą przewodów ulicznych, bez przyłączy prowadzących do budynków mieszkalnych i innych obiektów. Informacje o sieci gazowej uwzględniają dane o sieci przesyłowej (magistralnej) oraz sieci rozdzielczej.

Dane o **długości sieci kanalizacyjnej**, oprócz przewodów ulicznych, uwzględniają kolektory, tj. przewody odbierające ścieki z sieci ulicznej; nie uwzględniają natomiast kanałów przeznaczonych wyłącznie do odprowadzania wód opadowych.

Przez **przyłącza wodociągowe i kanalizacyjne** prowadzące do budynków mieszkalnych (łącznie z budynkami zbiorowego zamieszkania, jak np.:

9. *Data regarding average monthly gross wages and salaries per 1 employed person include the deduction from pay for income taxes from natural persons and contributions to compulsory social security (retirement, pension and illness) paid by insured employee, introduced on 1 I 1999, in accordance with the Law on the Social Security System, dated 13 X 1998 (Journal of Laws No. 137, item 887, with later amendments).*

Social security benefits

10. *Information on retirement pay and pension benefits (excluding those for farmers) concerns benefits paid by the Social Insurance Institution from the source of the Social Insurance Fund and the state budget (within the scope of appropriated allocation and from 2007 from a separate division of the state budget expenditure).*

Information regarding retirement pay and pension benefits for farmers concerns benefits which are paid by the Agricultural Social Insurance Fund from the source of the Pension Fund and by the state budget – (within the scope of appropriated allocation and from 2007 from a separate division of the state budget expenditure) as well as from the source of the Social Insurance Fund, in case of farmers who are authorized to receive benefits from those sources simultaneously.

11. *Retirement pay and pension benefits include the amount of benefits due (current and compensatory), taking into account since 2007 the deductions, among others, in respect of achieving revenue from work. Benefits do not include family and nursing benefits paid to persons receiving retirement pay and pension for their families.*

Municipal infrastructure. Dwellings

Municipal infrastructure

1. *Data regarding municipal installations concern operative installations; data is presented by location of constructions.*

2. *Information regarding the length of water-line system, sewerage system and gas-line system includes systems servicing households and other users.*

Information regarding the length of water-line and gas-line network concerns street conduits excluding connections leading to residential buildings and other constructions. Information connected with those networks includes data on the transmission (main) and the distribution network.

Data regarding the length of sewerage network, apart from street conduits, include collectors, i.e., conduits receiving sewerage from the street network; while they do not include sewers designed exclusively for draining run-off.

Water-line and sewerage connections leading to residential buildings (including collective accommoda-

hotele pracownicze, domy studenckie i internaty, domy pomocy społecznej) oraz **przylącza gazowe** prowadzące do budynków (łącznie z budynkami niemieszkalnymi) rozumie się odgałęzienia łączące poszczególne budynki z siecią rozdzielczą lub w przypadku kanalizacji – z siecią ogólnospławną.

3. Dane o **zużyciu gazu** odnoszą się do wszystkich gospodarstw domowych.

4. Dane o **liczbie odbiorców i zużyciu energii elektrycznej** dotyczą gospodarstw domowych i do 2004 r. nie obejmują gospodarstw domowych, których głównym źródłem utrzymania jest dochód z użytkowanego gospodarstwa indywidualnego w rolnictwie.

Dane o **zużyciu energii elektrycznej i gazu z sieci** w gospodarstwach domowych ustalono w oparciu o zaliczkowy system opłat.

Mieszkania

1. Informacje o **zasobach mieszkaniowych i mieszkaniach oddanych do użytkowania** dotyczą mieszkań, a także izb i powierzchni użytkowej w tych mieszkaniach, znajdujących się w budynkach mieszkalnych i niemieszkalnych. Nie obejmują one lokali zbiorowego zamieszkania (hotele pracownicze, domów studenckich, internatów, domów pomocy społecznej i in.) i pomieszczeń nieprzeznaczonych na cele mieszkalne, a z różnych względów zamieszkania (pomieszczenia inwentarskie, barakowozy, statki, wagony i in.).

Mieszkanie jest to lokal składający się z kilku lub jednej izby, łącznie z pomieszczeniami pomocniczymi, wybudowany lub przebudowany dla celów mieszkalnych, konstrukcyjnie wydzielony (trwałymi ścianami) w obrębie budynku, do którego to lokalu prowadzi niezależne wejście z klatki schodowej, ogólnego korytarza, wspólnej sieni bądź bezpośrednio z ulicy, podwórza lub ogrodu.

Izba jest to pomieszczenie w mieszkaniu oddzielone od innych pomieszczeń stałymi ścianami, o powierzchni co najmniej 4 m², z bezpośrednim oświetleniem dziennym, tj. oknem lub oszklonymi drzwiami w ścianie zewnętrznej budynku. Za izbę uważa się zarówno pokój, jak i kuchnię – jeżeli odpowiada warunkom określonym w definicji.

Dane o liczbie izb w mieszkaniu uwzględniają także izby użytkowane stale i wyłącznie do prowadzenia działalności gospodarczej, jeżeli izby te znajdowały się w obrębie mieszkania konstrukcyjnego i nie miały dodatkowego, oddzielnego wejścia z ulicy, podwórza lub z ogólnie dostępnej części budynku.

Powierzchnia użytkowa mieszkania jest to łączna powierzchnia pokoi, kuchni, przedpokoi, łazienek i wszystkich innych pomieszczeń wchodzących w skład mieszkania.

2. Dane o **zasobach mieszkaniowych** opracowano na podstawie wyników Narodowego Spisu Powszechnego Ludności i Mieszkań według stanu w dniu 20 V 2002 r. i 31 III 2011 r.

3. Informacje o **mieszkaniach oddanych do użytkowania** dotyczą mieszkań w budynkach nowo wybudowanych i rozbudowanych (w części stanowiącej rozbudowę) oraz uzyskanych w wyniku przebudowy pomieszczeń niemieszkalnych.

*tion facilities, e.g.: employee boarding houses, student dormitories and boarding schools, social welfare homes) as well as **gas-line connections** leading to buildings (including non-residential buildings) are understood as branches linking individual buildings with the distribution system or, in the case of the sewerage system, with the main drainage system.*

*3. Data regarding the **consumption of gas**, concern all the households.*

*4. Data regarding the **number of consumers and the consumption of electricity** concern households, however these data do not include households, in which the main source of maintenance is income from a private farm in agriculture.*

*Data regarding the **consumption of electricity and gas from the gas-line network** in households have been estimated on the basis of the prepayment system of charges.*

Dwellings

1. Information regarding **dwelling stocks and completed dwellings** concerns dwellings, as well as rooms and the usable floor space in these dwellings, located in residential and non-residential buildings. Data do not include collective accommodation facilities (employee hostels, student dormitories and boarding schools, social welfare homes and others) and spaces not designed for residential purposes, but which for various reasons are inhabited (animal accommodations, caravans, ships, wagons and others).

A **dwelling** is a premise comprising one or several rooms including auxiliary spaces, built or remodeled for residential purposes for a single family, structurally separated (by permanent walls) within a building, into which a separate access leads from a staircase, passage, common hall or directly from the street, courtyard or garden.

A **room** is a space in a dwelling separated from other spaces by permanent walls, with an area of at least 4 m², with direct day lighting, i.e., with a window or door containing a glass element in an external wall of the building. A kitchen area is treated as a room if it meets the conditions described in the definition.

Data concerning the number of rooms in a dwelling also include rooms used regularly and exclusively to conduct economic activity, if these rooms were located within a separately constructed dwelling and did not have an additional, separate access from the street, courtyard and from a common space in the building.

The **usable floor space** of a dwelling is the total usable floor space of the rooms, kitchen, foyers, bathrooms, and all other spaces comprising the dwelling.

2. Data regarding **dwelling stocks** have been compiled on the basis of the National Population and Housing Census as of 20 V 2002 and 31 III 2011.

3. Information regarding **completed dwellings** concerns dwellings in newly built and expanded buildings (the enlarged portion) as well as dwellings obtained as a result of adapting non-residential spaces.

Informacje o efektach **budownictwa indywidualnego** dotyczą mieszkań oddanych do użytkowania przez osoby fizyczne (prowadzące i nieprowadzące działalność gospodarczą), kościoły i związki wyznaniowe, z przeznaczeniem na użytek własny inwestora lub na sprzedaż i wynajem.

Kubatura budynku (obiektu) – objętość mierzona w m³ – liczona jest jako iloczyn powierzchni zabudowy i wysokości budynku od podłogi piwnic do podłogi strychu.

Edukacja i wychowanie

1. System edukacji w Polsce funkcjonuje zgodnie z ustawą z dnia 7 IX 1991 r. o systemie oświaty (tekst jednolity Dz. U. z 2004 r. Nr 256, poz. 2572, z późniejszymi zmianami) oraz ustawą z dnia 27 VII 2005 r. – Prawo o szkolnictwie wyższym (Dz. U. Nr 164, poz. 1365, z późniejszymi zmianami).

2. Z dniem 1 IX 1999 r. rozpoczęto wprowadzanie reformy ustroju szkolnego, której zasady reguluje ustawa z dnia 8 I 1999 r. – Przepisy wprowadzające reformę ustroju szkolnego (Dz. U. Nr 12, poz. 96, z późniejszymi zmianami).

W wyniku wdrażania nowego systemu edukacji:

– w roku szkolnym 1999/2000 w miejsce 8-letnich szkół podstawowych powstały 6-letnie szkoły podstawowe i 3-letnie gimnazja, w których nauka jest obowiązkowa,

– w roku szkolnym 2002/03 zaczął funkcjonować system szkół ponadgimnazjalnych (I klasa), obejmujący: 2-3 letnie zasadnicze szkoły zawodowe, 3-letnie licea ogólnokształcące, 3-letnie licea profilowane i 4-letnie technika oraz w roku szkolnym 2004/05 – dla absolwentów zasadniczych szkół zawodowych – 2-letnie uzupełniające licea ogólnokształcące i 3-letnie technika uzupełniające; ponadto do szkół ponadgimnazjalnych zalicza się od roku szkolnego 2003/04 szkoły artystyczne dające uprawnienia zawodowe oraz od roku szkolnego 2004/05 3-letnie szkoły specjalne przysposabiające do pracy.

3. Prezentowane w dziale dane dotyczą: wychowania przedszkolnego, szkół dla dzieci i młodzieży (podstawowych, gimnazjów, ponadpodstawowych i ponadgimnazjalnych), policealnych oraz szkół dla dorosłych (podstawowych, gimnazjalnych, ponadpodstawowych i ponadgimnazjalnych). Od roku 2010/11 przestał funkcjonować system szkół ponadpodstawowych.

4. Dane obejmują szkoły i placówki prowadzone przez jednostki administracji centralnej (rządowej), jednostki samorządu terytorialnego (gminy, powiaty i województwa) oraz inne osoby prawne i fizyczne.

*Information regarding the results of **private construction** concerns dwellings completed by natural persons (conducting or not conducting economic activity), churches and religious associations, designated for own use of the investor or for sale and rent.*

***Cubic volume of a building** (object) expressed in m³ is calculated as the ratio of the area of building and the height measured from the floor of the basement to the floor of the attic.*

Education

1. *The educational system in Poland functions according to the Education System Act dated 7 IX 1991 (uniform text Journal of Laws 2004 No. 256, item 2572, with later amendments) and the Higher Education Act dated 27 VII 2005 (Journal of Laws No. 164, item 1365, with later amendments).*

2. *On 1 IX 1999 the introduction of school system's reform was initiated, the rules of which were regulated by the Law of 8 I 1999 – Regulations introducing the reform of school system (Journal of Laws No. 12, item 96, with later amendments).*

As a result of introduction of new educational system:

– in 1999/2000 school year instead of 8-year primary schools, 6-year primary schools and 3-year lower secondary schools were established, education in which is compulsory,

– in 2002/03 school year a system of upper secondary schools (1st grade), including: 2- 3-year basic vocational schools, 3-year general secondary schools, 3-year specialized secondary schools, and 4-year technical secondary schools started to function and in 2004/05 school year – for graduates of basic vocational schools 2-year supplementary general secondary schools and 3-year supplementary technical secondary schools; moreover, upper secondary schools since 2003/04 school year cover art schools leading to professional certification and since 2004/05 school year – 3-year special job-training schools.

3. *Data presented in the chapter are related to: pre-primary education, schools for children and youth i.e. primary, lower secondary, upper secondary (post-primary) schools and upper secondary schools, as well as post-secondary schools and schools for adults i.e. primary, lower secondary, upper secondary (post-primary) schools and upper secondary schools. From 2010/11 school year the system of upper secondary (post primary) schools has ceased to function.*

4. *Data include schools and establishments managed by central (government) entities and local self-government entities (gminas, powiats and voivodships), as well as by other legal and natural persons.*

5. Szkoły i placówki mogą być publiczne, niepubliczne o uprawnieniach szkoły publicznej i niepubliczne. Szkoła niepubliczna może uzyskać uprawnienia szkoły publicznej, jeżeli realizuje minimum programowe oraz stosuje zasady klasyfikowania i promowania uczniów ustalone przez Ministra Edukacji Narodowej, umożliwiające uzyskanie świadectw lub dyplomów państwowych. Jednostki administracji centralnej (rządowej) i jednostki samorządu terytorialnego mogą prowadzić tylko szkoły publiczne. Szkoły podstawowe i gimnazja mogą być tylko publiczne lub niepubliczne o uprawnieniach szkoły publicznej.

6. Szkoły dla dzieci i młodzieży obejmują:

- 1) szkoły podstawowe, spośród których wyróżnia się:
 - a) szkoły sportowe i mistrzostwa sportowego (bez szkół specjalnych),
 - b) szkoły filialne (bez szkół specjalnych),
 - c) „małe szkoły” (bez szkół specjalnych), organizowane od roku szkolnego 2001/02, prowadzące klasy I–III dla uczniów, którzy mają utrudniony dostęp do szkół (głównie ze względu na znaczną odległość od miejsca zamieszkania),
 - d) szkoły artystyczne (bez szkół specjalnych), realizujące jednocześnie program szkoły podstawowej,
 - e) szkoły specjalne.

Dzieci w wieku 6 lat są obowiązane odbyć roczne przygotowanie przedszkolne w przedszkolach albo oddziałach przedszkolnych zorganizowanych w szkołach podstawowych.
- 2) gimnazja, spośród których wyróżnia się:
 - a) gimnazja sportowe i mistrzostwa sportowego (bez szkół specjalnych),
 - b) gimnazja przysposabiające do pracy na podstawie programowej VI klasy szkoły podstawowej (od roku szkolnego 2003/04 gimnazja z oddziałami przysposabiającymi do pracy),
 - c) gimnazja specjalne.
- 3) zasadnicze szkoły zawodowe,
- 4) licea ogólnokształcące,
- 5) uzupełniające licea ogólnokształcące – od roku szkolnego 2004/05,
- 6) licea profilowane,
- 7) technika,
- 8) technika uzupełniająca – od roku szkolnego 2004/05
- 9) szkoły artystyczne dające uprawnienia zawodowe,
- 10) specjalne szkoły przysposabiające do pracy.

7. Szkoły policealne – kształcące w formie dziennej, wieczorowej, zaocznej lub stacjonarnej – obejmują:

- 1) policealne szkoły zawodowe (1-, 2- lub 3-letnie), łącznie ze szkołami specjalnymi,
- 2) nauczycielskie kolegia języków obcych oraz kolegia nauczycielskie (w których absolwentom nie nadaje się tytułu licencjata), prowadzone przez wydziały edukacji wojewódzkich urzędów marszałkowskich,
- 3) kolegia pracowników służb społecznych (3-letnie) w roku szkolnym 2005/06.

5. Schools and establishments may be public, non-public with the competence of a public school, and non-public. A non-public school can obtain the competence of a public school, if it implements the programme minimum as well as applies the principles of classifying and promoting pupils and students as established by the Minister of National Education, allowing students to obtain state certificates or diplomas. Central (government) entities and local self-government entities can only administer public schools. Primary schools and lower secondary schools can be administered either as public schools, or non-public schools with the competence of a public school.

6. Schools for children and youth include:

- 1) primary schools of which:
 - a) sports schools and athletic schools (excluding special schools),
 - b) branch schools (excluding special schools),
 - c) “small schools” (excluding special schools) organized since 2001/02 school year, comprising grades 1–3 for children who have limited access to schools (primarily due to distance from place of residence),
 - d) art schools (excluding special schools) simultaneously conducting a primary school programme,
 - e) special schools.

At the age of 6 children are obligated to undergo one year pre-primary education which is carried out either in nursery schools or in pre-primary sections of primary schools.

2) lower secondary schools, of which:

- a) sports schools and athletic schools (excluding special schools),
 - b) job-training schools on the basis of 6th grade of primary school (from 2003/04 school year schools with job training sections),
 - c) special schools.
- 3) basic vocational schools,
 - 4) general secondary schools,
 - 5) supplementary general secondary schools – since 2004/05 school year,
 - 6) specialized secondary schools,
 - 7) technical secondary schools,
 - 8) supplementary technical secondary schools – since 2004/05 school year,
 - 9) art schools leading to professional certification,
 - 10) special job-training schools.

7. Post-secondary schools – educating in day, evening, weekend or full-time form which include:

- 1) post-secondary vocational schools (1-, 2- or 3-year), including special schools;
- 2) foreign language teacher training colleges as well as teacher training colleges (in which graduates do not receive a title of licentiate) conducted by education departments of voivodship marshals’ offices,
- 3) colleges of social work (3-year) in 2005/06 school year.

Z dniem 1 września 2005 r. organy prowadzące dotychczasowe szkoły policealne i szkoły pomaturalne przekształciły w szkoły policealne (ustawa o systemie oświaty).

8. Szkoły dla dorosłych – kształcące w formie dziennej, wieczorowej, zaocznej oraz stacjonarnej – obejmują:

- 1) szkoły podstawowe dla dorosłych,
- 2) gimnazja dla dorosłych,
- 3) zasadnicze szkoły zawodowe dla dorosłych,
- 4) licea ogólnokształcące dla dorosłych,
- 5) uzupełniające licea ogólnokształcące dla dorosłych od roku szkolnego 2004/05,
- 6) licea profilowane dla dorosłych,
- 7) technika dla dorosłych,
- 8) technika uzupełniająca dla dorosłych od roku szkolnego 2004/05.

9. Szkoły specjalne organizowane są dla dzieci i młodzieży ze specjalnymi potrzebami edukacyjnymi, w tym dla młodzieży niepełnosprawnej. Kształcenie może być realizowane w systemie szkolnym lub w formie indywidualnej. Kształcenie specjalne odbywa się w funkcjonujących samodzielnie szkołach specjalnych, w szkołach ogólnodostępnych (w których tworzone są oddziały specjalne lub klasy integracyjne, ogólnodostępne, terapeutyczne i wyrównawcze) oraz w specjalnych ośrodkach szkolno-wychowawczych lub w zakładach opieki zdrowotnej.

10. Pomieszczenia szkolne nie obejmują pomieszczeń w szkołach specjalnych.

11. Uczniów i absolwentów w szkołach ponadpodstawowych dla młodzieży podaje się od roku szkolnego 2002/03 do 2009/10 łącznie z uczniami i absolwentami oddziałów tych szkół będących w strukturze szkół ponadgimnazjalnych.

12. Dane dotyczące **wychowania przedszkolnego** oraz szkół podano według stanu na początek roku szkolnego; dane o absolwentach – na koniec poprzedniego roku szkolnego.

Do placówek wychowania przedszkolnego zaliczono:

- przedszkola,
- oddziały przedszkolne przy szkołach podstawowych,
- od roku szkolnego 2008/09 zespoły wychowania przedszkolnego i punkty przedszkolne, zgodnie z rozporządzeniem Ministra Edukacji Narodowej z dnia 10 I 2008 r. (Dz. U. Nr 7, poz. 38).

W zespołach wychowania przedszkolnego zajęcia są prowadzone w niektóre dni tygodnia.

W punktach przedszkolnych zajęcia są prowadzone przez cały rok szkolny, z wyjątkiem przerw ustalonych przez organ prowadzący.

13. Absolwenci eksterni występują wyłącznie w szkołach ponadpodstawowych (zasadniczych i średnich zawodowych) dla młodzieży, policealnych oraz w szkołach dla dorosłych (podstawowych, gimnazjach i ponadpodstawowych) od roku szkolnego 2004/05 w szkołach ponadgimnazjalnych (zasadniczych zawodowych, technikach uzupełniających) dla młodzieży.

14. Prezentowane informacje, z wyjątkiem danych o szkołach wyższych, od roku szkolnego 2007/08 (a w przypadku absolwentów – od roku szkolnego 2006/07) opracowano na podstawie Systemu Informacji Oświatowej administrowanego przez Ministerstwo Edukacji Narodowej.

8. Schools for adults educating in day, evening, weekend as well as full-time form which include:

- 1) primary schools for adults,
- 2) lower secondary schools for adults,
- 3) basic vocational schools for adults,
- 4) general secondary schools for adults,
- 5) supplementary general secondary schools for adults since 2004/05 school year,
- 6) specialized secondary schools for adults,
- 7) technical secondary schools for adults,
- 8) supplementary technical secondary schools for adults since 2004/05 school year.

9. Special schools are organized for handicapped children and youth with special educational needs. Education may be conducted within the school system or individually. Special education occurs in special schools operating independently, in mainstream schools (in which special departments or integration, mainstream, therapeutic and compensatory classes are established) as well as in special education centres or health care institutions.

10. Classrooms do not include classrooms in special schools.

11. Students and graduates of upper secondary (post-primary) schools for youth were presented from 2002/03 school year to 2009/10 school year including students and graduates of divisions of these schools in the structure of upper secondary schools.

12. Data regarding **pre-primary education** as well as schools concern the beginning of the school year; data concerning graduates – the end of the previous school year.

Pre-primary education includes:

- nursery schools,
- pre-primary sections of primary schools,
- since 2008/2009 school year pre-primary education groups and pre-primary points in accordance with the decree of the Minister of National Education dated 10 I 2008 (Journal of Laws No. 7, item 38).

Pre-primary education groups operate only in some days of the week.

Pre-primary points operate the whole school-year, excluding periods specified by the governing authority.

13. Extramural graduates occur only in upper-secondary (post-primary) schools (basic vocational and secondary vocational) for youth, post-secondary schools as well as schools for adults (primary, lower secondary and upper secondary – post-primary), since 2004/05 school year in upper secondary schools (basic vocational, supplementary technical secondary) for youth.

14. The presented information, excluding data on tertiary education, since 2007/08 school year (and in the case of graduates – since 2006/07 school year) has been elaborated on the basis of the System of Educational Information administered by the Ministry of National Education.

Ochrona zdrowia i pomoc społeczna

1. Prezentowane w dziale dane obejmują informacje z obszaru ochrony zdrowia w publicznych i niepublicznych jednostkach opieki zdrowotnej, z wyłączeniem jednostek resortu obrony narodowej, resortu spraw wewnętrznych (do 17 XI 2011 r. resort spraw wewnętrznych i administracji), a także ochrony zdrowia w zakładach karnych.

2. Do 2008 r. informacje o **łóżkach w szpitalach ogólnych** nie obejmowały miejsc (łóżek i inkubatorów) dla noworodków oraz miejsc dziennego pobytu. Od 2009 r. dane o łóżkach w szpitalach ogólnych wykazano łącznie z łózkami i inkubatorami dla noworodków, bez miejsc dziennego pobytu.

Dane o szpitalach ogólnych wykazano łącznie z filiami szpitali.

3. Dane o **zakładach ambulatoryjnej opieki zdrowotnej** obejmują przychodnie, ośrodki zdrowia i od 2001 r. poradnie (samodzielne). Porady z zakresu ambulatoryjnej opieki zdrowotnej obejmują również porady udzielone w ramach praktyk lekarzy i lekarzy dentyistów realizujących świadczenia zdrowotne finansowane ze środków publicznych (umowy z NFZ) oraz porady lekarskie udzielone w izbach przyjęć szpitali ogólnych. Od 2009 r. porady ambulatoryjne nie uwzględniają działalności orzeczniczej lekarzy medycyny pracy.

4. Działalność **aptek i punktów aptecznych** unormowana jest ustawą z dnia 6 IX 2001 r. Prawo farmaceutyczne (tekst jednolity Dz. U. 2008 Nr 45, poz. 271, z późniejszymi zmianami).

Dane o **aptekach** dotyczą aptek ogólnodostępnych i nie obejmują aptek szpitalnych w stacjonarnych zakładach opieki zdrowotnej, działających na potrzeby tych zakładów.

Punkty apteczne są to ogólnodostępne punkty sprzedaży leków gotowych, których asortyment jest ściśle określony. Punkt apteczny może być prowadzony przez farmaceutę z rocznym stażem lub techniką farmaceutycznego z trzyletnim stażem pracy w aptekach ogólnodostępnych.

5. Zasady organizowania i funkcjonowania opieki nad dziećmi w wieku do lat 3 określa ustawa z dnia 4 II 2011 r. o opiece nad dziećmi w wieku do lat 3 (Dz. U. Nr 45, poz. 235).

Żłobek, klub dziecięcy – jednostka organizacyjna sprawująca opiekę nad dziećmi do lat 3, realizująca funkcje opiekuńcze, wychowawcze i edukacyjne oraz wpisana do rejestru prowadzonego przez wójta, burmistrza, prezydenta miasta.

Inna jednostka – prowadząca działalność gospodarczą, polegającą na sprawowaniu opieki nad dziećmi do lat 3 i nie wpisana do rejestru żłobków i klubów dziecięcych, prowadzonego przez wójta, burmistrza, prezydenta miasta.

6. Dane o **domach i zakładach pomocy społecznej** dotyczą placówek, dla których organami prowadzącymi są: jednostki samorządu terytorialnego, stowarzyszenia, organizacje społeczne, kościoły i związki wyznaniowe, fundacje, osoby fizyczne i prawne.

7. **Placówki opiekuńczo-wychowawcze dla dzieci i młodzieży** prezentuje się zgodnie z ustawą o pomocy społecznej z dnia 12 III 2004 r. (tekst jednolity Dz. U. 2009 Nr 175, poz. 1362, z późniejszymi zmianami).

Health care and social welfare

1. *Data presented in the chapter within the scope of health care include information concerning public and non-public activities of the health care services excluding health care services of the Ministry of National Defence, the Ministry of Interior (till 17 XI 2011, the Ministry of the Interior and Administration) as well as health service in prisons.*

2. *Till 2008 data regarding beds in general hospitals did not include places (beds and incubators) for newborns as well as beds in day wards. From 2009 data on beds in general hospitals include beds and incubators for newborns, excluding beds in day wards. Data on general hospitals include branches.*

3. *Data concerning facilities of the out-patient health care include out-patient departments, health centres and since 2001 out-patient clinics (independent). Consultations in the field of out-patient health care include also consultations provided by medical and dental practices, realizing health activities financed from public funds (agreements with National Health Fund) as well as doctors consultations provided in admissions of general hospitals. From 2009 consultations provided do not include activities within occupational medicine.*

4. *The activity of pharmacies and pharmaceutical outlets is normalized by the Pharmaceutical Law, dated 6 IX 2001 (uniform text Journal of Laws from 2008 No. 45, item 271, with later amendments).*

Data on pharmacies concern generally available pharmacies and do not include hospital's pharmacies in in-patient health care facilities, which operate for the needs of these facilities.

Pharmaceutical outlets are sales outlets for selling prepared medicines, the range of which is precisely defined. Pharmaceutical outlet can be managed by pharmacists with one years service or pharmaceutical technician with three years service in public pharmacies.

5. *Rules concerning the organization and functioning of child's care (up to the age of 3) are defined in the Law dated 4 II 2011 on Child's Care up to the age of 3 years (Journal of Laws No. 45, item 235).*

Nursery, child's club – organizational unit providing care for children aged not more than 3 years, realizing educational functions and recorded in the register conducted by the borough leader or mayor.

Other unit – conducting activities connected with providing care for children aged not more than 3 years and not recorded in the register of nurseries and children clubs conducted by the borough leader or mayor.

6. *Data regarding social welfare homes and facilities concern facilities led by local self-government entities, associations, social organizations, the Church and religious associations, foundations, legal and natural persons.*

7. *Care and education centres for children and youth are presented in accordance with the Law on Social Assistance, dated 12 III 2004 (uniform text Journal of Laws No. 175, item 1362, with later amendments).*

Wyróżnia się placówki:

- **interwencyjne** – zapewniają dzieciom znajdującym się w sytuacji kryzysowej doraźną, całodobową opiekę i wychowanie, kształcenie dostosowane do wieku i możliwości rozwojowych. Przygotowują diagnozę stanu psychofizycznego, sytuacji życiowej oraz opis wskazań do dalszej pracy z dzieckiem,
- **rodzinne** – zapewniają całodobową opiekę i wychowanie dla dzieci, którym nie znaleziono rodziny zastępczej lub przysposabiającej, umożliwiają wychowanie licznemu rodzeństwu, zapewniają kształcenie, wyrównywanie opóźnień rozwojowych i szkolnych,
- **socjalizacyjne** – zapewniają całodobową opiekę i wychowanie zaspakajając niezbędne potrzeby dziecka. Zapewniają dzieciom kształcenie, wyrównywanie opóźnień rozwojowych i szkolnych, podejmują działania w celu powrotu dziecka do rodziny naturalnej, znalezienia rodziny przysposabiającej lub umieszczenia w rodzinnej opiece zastępczej,
- **wielofunkcyjne** – umożliwiają łączenie dziennych i całodobowych działań interwencyjnych, socjalizacyjnych, terapeutycznych skierowanych na dziecko i rodzinę,
- **wsparcia dziennego** – działające w najbliższym środowisku dziecka, wspierające funkcje opiekuńcze rodziny, z tego:
 - opiekuńcze – prowadzone w formie kół zainteresowań, świetlic, klubów, ognisk wychowawczych, które pomagają dzieciom w pokonywaniu trudności szkolnych i organizowaniu czasu wolnego,
 - specjalistyczne – realizujące program psychokorekcyjny lub psychoprofilaktyczny, w tym terapię pedagogiczną, psychologiczną, rehabilitację, resocjalizację.

Kultura. Turystyka

1. Do **księgozbioru** bibliotek publicznych zaliczono książki i broszury oraz gazety i czasopisma.

Za **czytelnika** uważa się osobę, która w ciągu roku sprawozdawczego została zarejestrowana w bibliotece i dokonała co najmniej jednego wypożyczenia.

2. W muzeach jako **muzealia** wykazano rzeczy ruchome i nieruchomości wpisane do inwentarza muzealiów.

3. Informacje o **kinach** dotyczą działalności kin ogólnie dostępnych, tj. powołanych do publicznego udostępniania filmów w formie projekcji na seansach filmowych, bez względu na rodzaj stosowanego nośnika filmu (taśma światłoczuła, taśma magnetyczna eksploatowana w technice wideo lub nośniki cyfrowe).

4. **Termin turystyka** – zgodnie z definicją Światowej Organizacji Turystyki – obejmuje czynności osób podróżujących w celach innych niż podjęcie pracy zarobkowej, tj. głównie w celach wypoczynkowych, służbowych, religijnych itp., i pozostających poza swoim codziennym środowiskiem nie dłużej niż 1 rok.

5. **Baza noclegowa turystyki** dotyczy turystycznych obiektów zbiorowego zakwaterowania, tj. nie obejmuje pokoi gościnnych i kwater agroturystycznych.

6. W informacjach o **miejscach noclegowych turystyki** nie uwzględnia się miejsc w obiektach przejściowo nieczynnych z powodu przebudowy, remontu, itp.

The following centres are differentiated:

- **intervention centres** – provide children in an immediate crisis situation 24-hour care as well as education adapted to age and abilities. Intervention centres diagnose the psychophysical state of a given child, the child's living conditions as well as recommend the further course of working with the child,
- **family centres** – provide 24-hour care and education for children, for whom no foster family was found, enable to bring up brothers and sisters, provide education and equalize growth and school tardiness,
- **socialization centres** – provide 24-hour care and fulfill basic needs of children. Provide children with education, equalize growth and school tardiness, undertake actions in order to bring the child back to the natural family, help to find a foster family,
- **multifunctional centres** – enable daily and 24-hour intervention, socialization and therapeutic activities directed to the child and the family,
- **day support centres** – operating in the immediate vicinity of the child, supporting the family in its protective functions, including:
 - general care – in the form of extracurricular activities, after-school clubs, clubs, child care centres, assisting children in overcoming difficulties at school and organizing their spare time,
 - specialized – implementing psychocorrective or psychoprofilactic programme, including pedagogical therapy, psychological therapy, rehabilitation, resocialization.

Culture. Tourism

1. Books and pamphlets as well as newspapers and magazines constitute the **collection** of public libraries.

A **borrower** is a person who in the course of a reporting year was registered at a library and checked out at least one item.

2. Movable subjects and real estate registered in exhibit inventory are presented as **exhibits** in museums.

3. Information regarding **cinemas** concerns the activity of public cinemas, i.e., established for the purpose of public film screenings, regardless of the film carrier used (light-sensitive and magnetic tape exploited in video-technique or digital media).

4. **Tourism**, in accordance with the definition of the World Tourism Organization, includes activities of persons travelling for purposes other than that connected with earning income, i.e., mainly for recreational, work-related, religious and other purposes, and remaining outside their normal environment not longer than 1 year.

5. **Tourist accommodation facilities** include collective tourist accommodation establishments (i.e., do not include rooms for rent and agrotourism lodgings).

6. Information regarding the **number of beds** for tourists does not include places in temporary inactive facilities due to expansion, renovation, etc.

Leśnictwo

1. Informacje w zakresie leśnictwa dotyczą:

- 1) **lasów publicznych** stanowiących własność:
 - a) Skarbu Państwa – zarządzanych oraz użytkowanych czasowo lub wiczyście przez:
 - Państwowe Gospodarstwo Leśne Lasy Państwowe (w skrócie „Lasy Państwowe”), nadzorowane przez Ministra Środowiska,
 - jednostki ochrony przyrody (parki narodowe),
 - jednostki organizacyjne innych ministrów, wojewodów, gmin lub związków komunalnych i Agencję Nieruchomości Rolnych (do 15 VII 2003 r. – Agencja Własności Rolnej Skarbu Państwa),
 - b) gmin (w tym gmin mających również status miasta na prawach powiatu);
- 2) **lasów prywatnych** stanowiących własność:
 - a) osób fizycznych,
 - b) wspólnot gruntowych będących własnością wszystkich lub części mieszkańców wsi,
 - c) spółdzielni produkcji rolniczej,
 - d) innych osób prawnych.

2. Powierzchnia gruntów leśnych obejmuje powierzchnię lasów oraz gruntów związanych z gospodarką leśną.

Do **powierzchni lasów** zalicza się grunty o zwartej powierzchni co najmniej 0,1 ha:

- pokryte roślinnością leśną (powierzchnia zalesiona),
- przejściowo pozbawione roślinności leśnej (zręby, halizny, płazowiny, plantacje choinek i krzewów oraz poletka łowieckie).

Są to grunty przeznaczone do produkcji leśnej lub wchodzące w skład rezerwatów przyrody i parków narodowych albo wpisane do rejestrów zabytków.

Do **gruntów związanych z gospodarką leśną** zalicza się grunty zajęte pod wykorzystywane dla potrzeb gospodarki leśnej: budynki i budowle, linie podziału przestrzennego lasu, drogi leśne, szkółki leśne, miejsca składowania drewna itp.

Zalesienia polegają na zakładaniu upraw leśnych na gruntach pozostających poprzednio poza uprawą leśną (niezaliczonych do powierzchni lasów).

3. Wskaźnik lesistości (lesistość) obliczono jako stosunek procentowy powierzchni lasów do ogólnej powierzchni województwa/powiatu/gminy.

Transport. Handel

1. Drogi publiczne, na podstawie przepisów ustawy z dnia 21 III 1985 r. o drogach publicznych (jednolity tekst Dz. U. z 2007 r. Nr 19, poz. 115, z późniejszymi zmianami), dzielą się na następujące kategorie: drogi krajowe, wojewódzkie, powiatowe i gminne.

Do **dróg powiatowych** zalicza się drogi (poza krajowymi i wojewódzkimi) stanowiące połączenia miast będących siedzibami powiatów z siedzibami gmin i siedzib gmin między sobą.

Do **dróg gminnych** zalicza się drogi o znaczeniu lokalnym, stanowiące uzupełniającą sieć dróg (poza krajowymi, wojewódzkimi i powiatowymi) służącą miejscowym potrzebom, z wyłączeniem dróg wewnętrznych.

Forestry

1. Information within the scope of forestry concerns:

1) **public forests** owned by:

- a) the State Treasury – managed and utilized temporarily or perpetually by:
 - State Forestry Organizational Entity “State Forests” (abbreviated as “State Forests”) supervised by the Minister of Environment,
 - nature protection units (national parks),
 - organizational units supervised by different ministers, voivods, gminas or municipal associations and the Agricultural Property Agency (till 15 VII 2003 – the Agricultural Property Agency of the State Treasury),
- b) gminas (of which gminas which are also cities with powiat status);

2) **private forests** owned by:

- a) natural persons,
- b) land co-operatives held in common by all or part of the residents of a village,
- c) agricultural production co-operatives,
- d) other legal persons.

2. Forest land includes area of forests as well as land connected with silviculture.

Forest areas include land with a homogeneous area of at least 0,1 ha:

- covered by forest vegetation (wooded area),
- temporarily devoid of forest vegetation (felling sites, blanks, irregularly stocked open stands, coniferous tree and bush plantations, hunting grounds).

These areas are designated for silviculture production, comprising portions of nature reserves and national parks or are registered as nature monuments.

Land connected with silviculture includes land used for purposes of forest management: buildings and structures, spatial division lines in forests, forest roads, forest nurseries, wood stockpiling areas, etc.

Afforestation consists in establishing woodland crops on land previously outside silviculture (not included in forest areas).

3. The forest cover indicator (forest cover) was calculated as the percentage ratio of forest area to the total area of the voivodship/powiat/gmina.

Transport. Trade

1. Public roads on the basis of the Law on Public Roads dated 21 III 1985 (uniform text, Journal of Laws from 2007, No. 19, item 115, with later amendments) are divided into following categories: national, voivodship, powiat and gmina roads.

Powiat roads include roads (excluding national and voivodship roads), which link powiat capital cities with gmina capital cities and gmina capital cities with other such cities.

Gmina roads are local roads complementing the road network (excluding domestic, voivodship and powiat roads) serving regional needs, excluding interior roads.

Do **dróg o nawierzchni twardej** zalicza się drogi o nawierzchni twardej ulepszonej (z kostki kamiennej, klinkieru, betonu, z płyt kamienno-betonowych, bitumu) oraz drogi o nawierzchni nieulepszonej (tuczniowej i brukowej).

2. Dane o **wypadkach drogowych** obejmują zdarzenia mające związek z ruchem pojazdów na drogach publicznych, w wyniku których nastąpiła śmierć lub uszkodzenie ciała osób.

Za **śmiertelną ofiarę wypadku drogowego** uznano osobę zmarłą (w wyniku doznanych obrażeń) na miejscu wypadku lub w ciągu 30 dni.

Za **ranną ofiarę wypadku drogowego** uznano osobę, która doznała obrażeń ciała i otrzymała pomoc lekarską.

3. Do **targowisk** zaliczono wyodrębnione tereny i budowle (place, ulice, hale targowe) ze stałymi, względnie sezonowymi punktami sprzedaży drobnotalicznej lub urządzeniami przeznaczonymi do prowadzenia handlu w wyznaczone dni tygodnia lub codziennie (bazaary).

Za **targowiska sezonowe** uznano te place i ulice, gdzie uruchamiane są na okres do 6 miesięcy punkty handlowe, w związku ze wzmożonym ruchem nabywców (np. nadmorski ruch urlopowy) i działalność ta jest ponawiana w kolejnych sezonach.

Finanse publiczne

1. Ogólne zasady finansów publicznych, gospodarki finansowej jednostek samorządu terytorialnego, sprawozdawczości budżetowej oraz klasyfikacji dochodów i wydatków budżetowych regulują m.in. następujące akty prawne:

- ustawa z dnia 13 XI 2003 r. o dochodach jednostek samorządu terytorialnego (Dz. U. Nr 203, poz. 1966, z późniejszymi zmianami),
- ustawa z dnia 27 VIII 2009 r. o finansach publicznych (Dz. U. Nr 157, poz. 1240, z późniejszymi zmianami),
- ustawa z dnia 8 III 1990 r. o samorządzie gminnym (tekst jednolity Dz. U. 2001 Nr 142, poz. 1591, z późniejszymi zmianami),
- ustawa z dnia 5 VI 1998 r. o samorządzie powiatowym (tekst jednolity Dz. U. 2001 Nr 142, poz. 1592, z późniejszymi zmianami),
- ustawa z dnia 5 VI 1998 r. o samorządzie województwa (tekst jednolity Dz. U. 2001 Nr 142, poz. 1590, z późniejszymi zmianami),
- rozporządzenie Ministra Finansów z dnia 3 II 2010 r. w sprawie sprawozdawczości budżetowej (Dz. U. 2010 r. Nr 20, poz. 103).

Dochody i wydatki budżetów jednostek samorządu terytorialnego grupuje się na podstawie szczegółowej klasyfikacji dochodów, wydatków, przychodów i rozchodów oraz środków pochodzących ze źródeł zagranicznych (rozporządzenie Ministra Finansów z dnia 2 III 2010 r. Dz. U. 2010 r. Nr 38, poz. 207, z późniejszymi zmianami).

Hard surface roads include roads with hard improved surface (cobble stone, clinker, concrete, stone concrete slabs, bitumen) and roads with unimproved surface (with macadam or cobbled surface).

2. Data regarding road traffic accidents cover events connected with the movement of vehicles on public roads as a result of which death or injury occurred.

A road traffic accident fatality is understood as a person who died (as a result of injuries incurred) at the scene of the accident or within the course of 30 days.

A road traffic accident injury is understood as a person who incurred injuries and received medical attention.

3. Marketplace is a separate ground including buildings (squares, streets, covered markets) with permanent or seasonal retail sales outlets or with devices designated for conducting trade activity on a stated day of week or every day (bazaar).

Seasonal marketplaces are squares and streets where retail outlets operate up to 6 months in connection with active demand (e.g., holiday traffic at the seaside) and this kind of activity is renewed in following seasons.

Public finance

1. General principles of public finance, management of local self-government entities, budgetary reporting and classification of budget revenue and expenditure are regulated by the following legal acts:

- *the Law on Revenues of Local Self-government Units dated 13 XI 2003 (Journal of Laws No. 203, item 1966, with later amendments),*
- *the Law on Public Finances, dated 27 VIII 2009 (Journal of Laws No. 157, item 1240, with later amendments),*
- *the Law on Gmina Self-government, dated 8 III 1990 (uniform text Journal of Laws 2001 No. 142, item 1591, with later amendments),*
- *the Law on Powiat Self-government, dated 5 VI 1998 (uniform text Journal of Laws 2001 No. 142, item 1592, with later amendments),*
- *the Law on Voivodship Self-government, dated 5 VI 1998 (uniform text Journal of Laws 2001 No. 142, item 1590, with later amendments),*
- *the decree of the Minister of Finance, dated 3 II 2010, on Budgetary Reporting (Journal of Laws 2010 No. 20, item 103).*

Revenue and expenditure of local self-government entities are grouped on the basis of a detailed classification of income, expenditure, revenue and disbursement as well as means originating from foreign sources (decree of the Minister of Finance, dated 2 III 2010 – Journal of Laws 2010 No. 38, item 207, with later amendments).

2. Na dochody budżetów jednostek samorządu terytorialnego składają się:

- 1) dochody własne, tj.:
 - a) dochody z tytułu udziałów we wpływach z podatku dochodowego od osób prawnych i osób fizycznych,
 - b) wpływy z podatków ustalanych i pobieranych na podstawie odrębnych ustaw, tj.: podatek rolny, podatek od nieruchomości, podatek od środków transportowych, wpływy z karty podatkowej, podatek od spadków i darowizn, podatek leśny, podatek od czynności cywilno-prawnych,
 - c) wpływy z opłat ustalanych i pobieranych na podstawie odrębnych ustaw, m.in.: z opłaty skarbowej, eksploatacyjnej, targowej,
 - d) dochody z majątku jednostek samorządu terytorialnego,
 - e) pozostałe dochody, w tym środki na dofinansowanie własnych zadań pozyskane z innych źródeł oraz m.in.: spadki, zapisy i darowizny, dochody z kar pieniężnych i grzywien, odsetki od środków finansowych gromadzonych na rachunkach bankowych, odsetki od nieterminowo wnoszonych należności stanowiących dochody gminy;
- 2) dotacje:
 - a) dotacje celowe z budżetu państwa na zadania:
 - z zakresu administracji rządowej,
 - własne,
 - realizowane na podstawie porozumień z organami administracji rządowej,
 - b) dotacje na zadania realizowane na podstawie porozumień między jednostkami samorządu terytorialnego,
 - c) dotacje celowe otrzymane z funduszy celowych,
 - d) dotacje celowe z tytułu pomocy finansowej udzielanej między jednostkami samorządu terytorialnego na dofinansowanie własnych zadań,
 - e) dotacje celowe przekazane w ramach programów finansowanych z udziałem środków europejskich oraz innych środków zagranicznych niepodlegających zwrotowi, płatności z budżetu środków europejskich (paragrafy 200, 620 według szczegółowej klasyfikacji dochodów, wydatków, przychodów i rozchodów oraz środków pochodzących ze źródeł zagranicznych),
- 3) subwencja ogólna z budżetu państwa przekazywana wszystkim jednostkom samorządu terytorialnego dla uzupełnienia ich własnych dochodów.

3. Na wydatki budżetów jednostek samorządu terytorialnego składają się:

- 1) wydatki majątkowe (w tym inwestycyjne),
- 2) wydatki bieżące, do których zalicza się:
 - a) dotacje (w tym dotacje dla samorządowych zakładów budżetowych),
 - b) świadczenia na rzecz osób fizycznych,
 - c) wydatki bieżące jednostek budżetowych, w tym wydatki na wynagrodzenia (w tym osobowe), pochodne od wynagrodzeń, zakup materiałów i usług,
- 3) wydatki na obsługę długu publicznego,
- 4) wydatki z tytułu udzielania poręczeń i gwarancji.

2. Revenue of local self-government entities budgets consists of:

- 1) own revenue, i.e.:
 - a) revenue from the shares in receipts from personal and corporate income taxes,
 - b) receipts from taxes established and collected on the basis of separate acts (i.e., agricultural tax, tax on real estate, tax on means of transport, receipts from lump-sum taxation, inheritance and endowment tax, forest tax, tax on civil law transactions),
 - c) receipts from fees established and collected on the basis of separate acts (i.e., from treasury, service, marketplace fees),
 - d) revenue from property of local self-government entities,
 - e) other revenues, of which funds for financing own tasks obtained from other sources and, among others, inheritances, entries and donations, income from monetary penalties and fines, interest on funds deposited in bank accounts, interest on late payments constituting revenue of the gmina;
- 2) allocations:
 - a) appropriated allocations from the state budget for:
 - government administration tasks,
 - own tasks,
 - tasks realized on the basis of agreements with government administration bodies,
 - b) allocations received for tasks realized on the basis of agreements between local government units,
 - c) appropriated allocations received from appropriated funds,
 - d) appropriated allocations on account of financial aid provided among local self-government units for subsidizing own tasks,
 - e) appropriated allocations provided under programs financed with the share of European funds and other foreign funds that are reimbursable, payments from the European funds budget (paragraphs 200, 620 according to the detailed classification of incomes, expenditures, revenues and disbursements as well as means from foreign sources),
- 3) general subsidies from the state budget transferred to all local self-government entities for supplementing their own revenue.

3. Expenditure of local self-government budgets includes among others:

- 1) property expenditure (of which investment expenditure),
- 2) current expenditure, of which:
 - a) allocations (of which allocations for local self-government budgetary entities),
 - b) benefits for natural persons,
 - c) current expenditure of budgetary entities, of which wages and salaries, (of which personal), derivatives of wages and salaries, purchase of materials and services.
- 3) expenditure connected with public debt servicing,
- 4) expenditure connected with granting warranties and bonds.

4. Informacje dotyczące budżetów jednostek samorządu terytorialnego opracowano w Głównym Urzędzie Statystycznym na podstawie sprawozdań Ministerstwa Finansów.

Investycje i środki trwałe

1. Informacje o nakładach inwestycyjnych opracowano według zasad systemu rachunków narodowych, zgodnie z zaleceniami „ESA 1995”.

Nakłady inwestycyjne są to nakłady finansowe lub rzeczowe, których celem jest stworzenie nowych środków trwałych lub ulepszenie (przebudowa, rozbudowa, rekonstrukcja lub modernizacja) istniejących obiektów majątku trwałego, a także nakłady na tzw. pierwsze wyposażenie inwestycji.

Nakłady inwestycyjne dzielą się na nakłady na środki trwałe oraz pozostałe nakłady.

Nakłady na środki trwałe są to nakłady na:

- budynki i budowle (obejmują budynki i lokale oraz obiekty inżynierii lądowej i wodnej), w tym m.in. roboty budowlano-montażowe, dokumentacje projektowo-kosztorysowe,
- maszyny, urządzenia techniczne i narzędzia (łącznie z przyrządami, ruchomościami i wyposażeniem),
- środki transportu,
- inne, tj.: melioracje szczegółowe, koszty ponoszone przy nabyciu gruntów i używanych środków trwałych, inwentarz żywy (stado podstawowe) i zaszczepienia wioleletnie, a ponadto odsetki od kredytów i pożyczek inwestycyjnych za okres realizacji inwestycji, z wyjątkiem odsetek nieuwzględnionych w wartości nakładów na środki trwałe przez podmioty stosujące Międzynarodowe Standardy Rachunkowości (MSR), wprowadzone od 1 I 2005 r.

Pozostałe nakłady są to nakłady na tzw. pierwsze wyposażenie inwestycji oraz inne koszty związane z realizacją inwestycji. Nakłady te nie zwiększają wartości środków trwałych.

2. Nakłady inwestycyjne zaliczono do odpowiednich sekcji Polskiej Klasyfikacji Działalności zgodnie z zaklasyfikowaniem działalności inwestora (podmiotu gospodarki narodowej), z wyjątkiem nakładów na obiekty niezwiązane z jego podstawową działalnością, które zaliczono do odpowiedniej sekcji według kryterium przeznaczenia obiektu (dotyczy np. budynków i lokali mieszkalnych, obiektów przeznaczonych dla potrzeb edukacji, ochrony zdrowia, sportu i rekreacji, dróg publicznych, ulic i placów).

3. **Podziału nakładów inwestycyjnych** według podregionów i powiatów dokonano na podstawie faktycznej lokalizacji inwestycji.

4. **Do środków trwałych** zalicza się kompletne i nadające się do użytku, składniki majątkowe o przewidywanym okresie używania dłuższym niż rok, w tym również drogi publiczne, ulice i place łącznie z poboczami i podbudową, uzbrojenie terenu, zaszczepienia wioleletnie, melioracje, budowle wodne, grunty oraz inwentarz żywy (stado podstawowe) oraz od 1 I 2002 r. spółdzielcze własnościowe prawo do lokalu mieszkalnego i spółdzielcze prawo do lokalu niemieszkalnego (użytkowego).

4. Information concerning local self-government entities budgets was compiled in the Central Statistical Office on the basis of reports of the Ministry of Finance.

Investments and fixed assets

1. Information regarding investment outlays was compiled in line with the principles of the system of national accounts, according to the recommendations of “ESA 1995”.

Investment outlays are financial or tangible outlays, the purpose of which is the creation of new fixed assets or the improvement (rebuilding enlargement, reconstruction or modernization) of existing capital assets, as well as outlays on so-called initial investments.

Investment outlays are divided into outlays on fixed assets and other outlays.

Outlays on fixed assets are outlays on:

- buildings and structures (including buildings and places as well as land and water engineering constructions), of which, i.e., construction and assembly works, design and cost estimate documentations,
- machinery, technical equipment and tools (including instruments, moveables and endowments),
- transport equipment,
- others, i.e.: detailed meliorations, costs incurred for purchasing land and second-hand fixed assets, livestock (basic herd) and long-term plantings as well as interests on investment credits and investment loans for the period of investment realization, excluding interests not included in the value of outlays on fixed assets by entities applying International Accounting Standards (IAS) introduced from 1 I 2005.

Other outlays are outlays on so-called initial investments as well as other costs connected with investment realization. These outlays do not increase the value of fixed assets.

2. Investment outlays are included into the appropriate sections and divisions of the Polish Classification of Activities in accordance with the classification of the investor’s activity (entity of the national economy), with the exception of outlays on structures not connected with its basic activity, which were included into the appropriate sections and divisions according to the criteria of structure destination (concerning, e.g. residential buildings, buildings for education, health care, sport and recreational purposes, public roads, streets and squares).

3. The **division of investment outlays** by subregions and powiats was made on the basis of the actual location of the investment.

4. **Fixed assets** include means of work and other objects completed and ready, on the day of transfer for usage, with an expected period of utility exceeding 1 year, of which also public roads, streets and squares, together with shoulders and foundations, development of tracts of land, long-term plantings, meliorations, water structures, land and livestock (basic herd) as well as since 1 I 2002 co-operative ownership right to residential premise and co-operative right to non-residential (utilitarian) premise.

Dane o środkach trwałych nie obejmują wartości gruntów uznanych od 1 I 1991 r. za środki trwałe zgodnie z rozporządzeniem Rady Ministrów z dnia 12 XII 1990 r. (Dz. U. Nr 90, poz. 529) oraz prawa użytkowania wieczystego gruntu uznanego od 1 I 2002 r. za środki trwałe zgodnie z ustawą o rachunkowości z dnia 29 IX 1994 r. (jednolity tekst Dz. U. 2009, Nr 152, poz. 1223, z późniejszymi zmianami).

5. Wartość brutto środków trwałych jest to wartość równa nakładom poniesionym na ich zakup lub wytworzenie, bez potrącenia wartości zużycia (umorzenia).

Przez **wartość brutto** środków trwałych w bieżących cenach ewidencyjnych według stanu w dniu 31 XII należy rozumieć:

- w zakresie środków trwałych przekazanych do eksploatacji:
 - przed 1 I 1995 r. – wartość w cenach odtworzenia z września 1994 r.,
 - po 1 I 1995 r. – wartość w cenach bieżących nabycia lub wytworzenia;
- w podmiotach stosujących Międzynarodowe Standardy Rachunkowości (MSR), wprowadzone od 1 I 2005 r. – również wycenę według wartości godziwej.

6. Podziału środków trwałych według sekcji Polskiej Klasyfikacji Działalności w układzie podregionów i powiatów dokonano zgodnie z rodzajem działalności siedziby jednostki lokalnej.

Podmioty gospodarki narodowej

Dane dotyczące **podmiotów gospodarki narodowej** obejmują podmioty w Krajowym Rejestrze Urzędowym Podmiotów Gospodarki Narodowej (REGON), tj. osoby prawne, jednostki organizacyjne niemające osobowości prawnej oraz osoby fizyczne prowadzące działalność gospodarczą, z wyłączeniem osób prowadzących indywidualne gospodarstwa rolne.

Data regarding fixed assets do not include the value of land recognised since 1 I 1991, as fixed assets, in accordance with the decree of the Council of Ministers, dated 12 XII 1990 (Journal of Laws No. 90, item 529) as well as rights of perpetual use of land regarded as fixed assets since 1 I 2002, in accordance with the Act on Accounting, dated 29 IX 1994 (uniform text, Journal of Laws 2009, No. 152, item 1223, with later amendments).

5. The gross value of fixed assets is the value equal to the outlays incurred on purchasing or manufacturing them, without deducting consumption value (depreciation).

The gross value of fixed assets at current book-keeping prices as of 31 XII is understood:

- within the scope of fixed assets designated for exploitation:
 - before 1 I 1995 – the value at replacement prices of September 1994,
 - after 1 I 1995 – the purchase or manufacturing value at current prices,
- in entities that use International Accounting Standards (IAS) introduced since 1 I 2005 – also revaluation according to fair value.

6. The division of fixed assets by sections of the Polish Classification of Activities in the division by subregions and powiats was made according to the kind of activity of the seat of local unit.

Entities of the national economy

Data concerning entities of the national economy include entities in the National Official Business Register (REGON), i.e., legal persons, organizational entities without legal personality as well as natural persons conducting economic activity, excluding persons tending private farms in agriculture.

U w a g a. Do przeliczeń danych za lata 2000 oraz 2005-2009 przyjęto liczbę ludności zbilansowaną w oparciu o wyniki Narodowego Spisu Powszechnego Ludności i Mieszkań 2002, od 2010 r. – Narodowego Spisu Powszechnego Ludności i Mieszkań 2011; dane za 2010 r. zostały zmienione w stosunku do opublikowanych w poprzedniej edycji rocznika.

N o t e. For recalculations of data for 2000 and 2005-2009 the number of population balanced on the basis of results of the National Population and Housing Census 2002 was applied, since 2010 – on the basis of results of the National Population and Housing Census 2011. Data for 2010 have been changed comparing to those from the previous edition of the publication.

I. WAŻNIEJSZE DANE O WOJEWÓDZTWIE

MAJOR DATA ON THE VOIVODSHIP

| WYSZCZEGÓLNIENIE SPECIFICATION | 2000 | 2005 | 2006 | 2007 | 2008 | 2009 | 2010 | 2011 |
|---|-------|-------|-------|-------|-------|-------|-------|-------|
| POWIERZCHNIA AREA | | | | | | | | |
| Powierzchnia w km ² (stan w dniu 31 XII) | 12294 | 12331 | 12334 | 12334 | 12334 | 12333 | 12333 | 12333 |
| <i>Area in km² (as of 31 XII)</i> | | | | | | | | |
| STAN I OCHRONA ŚRODOWISKA ENVIRONMENTAL PROTECTION | | | | | | | | |
| Grunty zdewastowane i zdegradowane wymagające rekultywacji i zagospodarowania ^a (stan w dniu 31 XII) w ha <i>Devastated and degraded land requiring reclamation and management^a (as of 31 XII) in ha</i> | 5828 | 4602 | 4717 | 4584 | 4654 | 4471 | 4372 | 4921 |
| Pobór wody – w % poboru ogółem – na cele: <i>Water withdrawal – in % of total withdrawal – for purposes of:</i> | | | | | | | | |
| produkcyjne ^b (poza rolnictwem ^c , leśnictwem, łowiectwem i rybactwem) | 26,2 | 22,6 | 23,6 | 23,6 | 22,8 | 21,6 | 22,7 | 24,3 |
| <i>production^b (excluding agriculture^c, forestry and fishing)</i> | | | | | | | | |
| eksploatacji sieci wodociągowej ^d | 61,1 | 61,7 | 60,7 | 61,4 | 62,6 | 62,5 | 61,8 | 60,1 |
| <i>exploitation of water-line system^d</i> | | | | | | | | |
| Zużycie wody na 1 km ² w dam ³ : <i>Consumption of water per 1 km² in dam³:</i> | | | | | | | | |
| na potrzeby gospodarki narodowej i ludności | 43,5 | 34,9 | 35,8 | 35,2 | 33,3 | 32,2 | 32,5 | 32,5 |
| <i>for needs of the national economy and population</i> | | | | | | | | |
| do produkcji przemysłowej ... | 15,0 | 10,9 | 12,0 | 12,0 | 10,9 | 10,3 | 11,1 | 11,2 |
| <i>for industrial production</i> | | | | | | | | |
| Ścieki przemysłowe i komunalne oczyszczane w % wymagających oczyszczenia ^{g,f} .. | 88,2 | 87,8 | 86,0 | 88,4 | 85,0 | 86,5 | 86,4 | 82,0 |
| <i>Industrial and municipal wastewater treated in % of requiring treatment^{g,f}</i> | | | | | | | | |
| Ścieki przemysłowe i komunalne nieoczyszczane ^e na 1 km ² w dam ³ | 4,2 | 3,5 | 4,1 | 3,5 | 4,4 | 4,0 | 4,3 | 5,6 |
| <i>Industrial and municipal wastewater untreated^e per 1 km² in dam³</i> | | | | | | | | |

^a Dane Ministerstwa Rolnictwa i Rozwoju Wsi. ^b Z ujęć własnych. ^c Z wyłączeniem ferm przemysłowego chowu zwierząt. ^d Pobór wody na ujęciach przed wtłoczeniem do sieci. ^e Odprowadzone do wód (do 2002 r. – do wód powierzchniowych) lub do ziemi. ^f Patrz uwagi ogólne, ust. 2. na str. 14.

^a Data of the Ministry of Agriculture and Rural Development. ^b From own intakes. ^c Excluding factory farms for animal breeding. ^d Water withdrawal by intakes before entering the water system. ^e Discharged into waters (until 2002 – into surface waters) or into the ground. ^f See general notes, item 2 on page 14.

I. WAŻNIEJSZE DANE O WOJEWÓDZTWIE (cd.)

MAJOR DATA ON THE VOIVODSHIP (cont.)

| WYSZCZEGÓLNIENIE SPECIFICATION | 2000 | 2005 | 2006 | 2007 | 2008 | 2009 | 2010 | 2011 |
|---|--------|--------|--------|--------|--------|--------|--------|--------|
| STAN I OCHRONA ŚRODOWISKA (cd.) <i>ENVIRONMENTAL PROTECTION (cont.)</i> | | | | | | | | |
| Ludność korzystająca ^a z oczyszczalni ścieków w % ogółu ludności | 62,9 | 67,5 | 68,3 | 69,2 | 70,0 | 70,5 | 72,0 | 72,8 |
| <i>Population using^a wastewater treatment plants in % of total population</i> | | | | | | | | |
| Emisja zanieczyszczeń powie- trza z zakładów szczególnie uciążliwych dla czystości po- wietrza na 1 km ² w t: <i>Emission of air pollutants by plants generating substantial air pollution per 1 km² in t:</i> | | | | | | | | |
| pyłowych | 3,1 | 1,8 | 1,6 | 1,8 | 1,1 | 0,9 | 1,1 | 1,0 |
| <i>particulates</i> | | | | | | | | |
| gazowych (bez dwutlenku węglą) | 49,7 | 57,9 | 60,2 | 61,1 | 56,4 | 52,3 | 55,9 | 53,2 |
| <i>gaseous (excluding carbon dioxide)</i> | | | | | | | | |
| Redukcja zanieczyszczeń powie- trza z zakładów szczególnie uciążliwych dla czystości po- wietrza w % zanieczyszczeń wytworzonych: <i>Reduction of air pollutants by plants generating substantial air pollution in % of pollutants produced:</i> | | | | | | | | |
| pyłowych | 99,0 | 99,4 | 99,5 | 99,5 | 99,6 | 99,6 | 99,6 | 99,7 |
| <i>particulates</i> | | | | | | | | |
| gazowych (bez dwutlenku węglą) | 31,3 | 28,6 | 28,8 | 28,3 | 31,8 | 30,3 | 29,6 | 30,5 |
| <i>gaseous (excluding carbon dioxide)</i> | | | | | | | | |
| Odpady (z wyłączeniem odpa- dów komunalnych) ^b wytworzo- ne (w ciągu roku) na 1 km ² w t | 3810,4 | 3428,2 | 3379,1 | 3357,2 | 2862,1 | 2615,5 | 2879,1 | 2852,6 |
| <i>Waste (excluding municipal waste)^b generated (during the year) per 1 km² in t</i> | | | | | | | | |
| Odpady komunalne zebrane (w ciągu roku) przez zakłady oczyszczania ^c na 1 miesz- kańca w kg | 334,2 | 278,4 | 295,1 | 297,8 | 292,1 | 300,2 | 297,6 | 293,8 |
| <i>Municipal waste collected (during the year) by purification plants^c per capita in kg</i> | | | | | | | | |

a Na podstawie szacunków; do 2000 r. określana jako ludność obsługiwana. **b** Patrz uwagi ogólne, ust. 4. na str. 15. **c** Dane szacunkowe; do 2001 r. określone jako odpady stałe wywiezione. Od 2003 r. dane nieporównywalne z danymi za lata poprzednie ze względu na zmianę katalogu odpadów.

a Estimated data; until 2000 defined as served population. b See general notes, item 4 on page 15. c Estimated data; until 2001 defined as solid waste removed. From 2003 data not comparable to previous years due to the change of the catalogue of wastes.

I. WAŻNIEJSZE DANE O WOJEWÓDZTWIE (cd.)

MAJOR DATA ON THE VOIVODSHIP (cont.)

| WYSZCZEGÓLNIENIE SPECIFICATION | 2000 | 2005 | 2006 | 2007 | 2008 | 2009 | 2010 | 2011 |
|---|---------|---------|---------|---------|---------|---------|---------|---------|
| STAN I OCHRONA ŚRODOWISKA (dok.) <i>ENVIRONMENTAL PROTECTION (cont.)</i> | | | | | | | | |
| Nakłady na środki trwałe ^a (ceny bieżące) – w % nakładów ogółem: <i>Outlays on fixed assets^a (current prices) – in % of total outlays:</i> | | | | | | | | |
| służące ochronie środowiska <i>serving environmental protection</i> | 5,2 | 5,7 | 5,9 | 6,0 | 6,0 | 8,5 | 5,6 | 5,0 |
| służące gospodarce wodnej .. <i>serving water management</i> | 1,5 | 1,5 | 1,0 | 0,7 | 0,7 | 0,9 | 0,8 | 0,9 |
| Powierzchnia o szczególnych walorach przyrodniczych prawnie chroniona (stan w dniu 31 XII): <i>Legally protected areas possessing unique environmental value (as of 31 XII):</i> | | | | | | | | |
| w % powierzchni ogólnej | 22,1 | 22,0 | 22,0 | 22,1 | 22,1 | 22,1 | 22,1 | 22,1 |
| <i>in % of total area</i> | | | | | | | | |
| na 1 mieszkańca w m ² | 570 | 579 | 581 | 585 | 587 | 588 | 589 | 590 |
| <i>per capita in m²</i> | | | | | | | | |
| BEZPIECZEŃSTWO PUBLICZNE^b <i>PUBLIC SAFETY^b</i> | | | | | | | | |
| Przestępstwa stwierdzone w zakończonych postępowaniach przygotowawczych: <i>Ascertained crimes in completed preparatory proceedings:</i> | | | | | | | | |
| w liczbach bezwzględnych <i>in absolute numbers</i> | 165766 | 193415 | 183620 | 164685 | 153214 | 157522 | 169024 | 172073 |
| na 10 tys. ludności | 347 | 412 | 393 | 353 | 330 | 339 | 364 | 372 |
| <i>per 10 thous. population</i> | | | | | | | | |
| Wskaźnik wykrywalności sprawców przestępstw stwierdzonych w % | 46,2 | 52,6 | 56,0 | 58,4 | 60,0 | 60,6 | 63,6 | 64,4 |
| <i>Rate of detectability of delinquents in ascertained crimes in %</i> | | | | | | | | |
| LUDNOŚĆ^c <i>POPULATION^c</i> | | | | | | | | |
| Ludność (stan w dniu 31 XII) <i>Population (as of 31 XII)</i> | 4765657 | 4685775 | 4669137 | 4654115 | 4645665 | 4640725 | 4634935 | 4626357 |
| miasta | 3776228 | 3685324 | 3666080 | 3647193 | 3635059 | 3624410 | 3607496 | 3594242 |
| <i>urban areas</i> | | | | | | | | |
| wieś | 989429 | 1000451 | 1003057 | 1006922 | 1010606 | 1016315 | 1027439 | 1032115 |
| <i>rural areas</i> | | | | | | | | |
| w tym kobiety | 2456488 | 2421969 | 2415280 | 2409171 | 2405766 | 2403596 | 2396344 | 2392413 |
| <i>of which females</i> | | | | | | | | |
| Kobiety na 100 mężczyzn (stan w dniu 31 XII) | 106,4 | 107,0 | 107,2 | 107,3 | 107,4 | 107,4 | 107,0 | 107,1 |
| <i>Females per 100 males (as of 31 XII)</i> | | | | | | | | |
| Ludność na 1 km ² powierzchni ogólnej (stan w dniu 31 XII) ... | 386 | 380 | 379 | 377 | 377 | 376 | 376 | 375 |
| <i>Population per 1 km² of total area (as of 31 XII)</i> | | | | | | | | |

a W latach 2003-2005 określone jako wydatki inwestycyjne. **b** Dane Komendy Głównej Policji. **c** Patrz uwagi ogólne, ust. 2. na str. 18.

a In years 2003-2005 defined as investment outlays. **b** Data of the National Police Headquarters. **c** See general notes, item 2 on page 18.

I. WAŻNIEJSZE DANE O WOJEWÓDZTWIE (cd.)

MAJOR DATA ON THE VOIVODSHIP (cont.)

| WYSZCZEGÓLNIENIE SPECIFICATION | 2000 | 2005 | 2006 | 2007 | 2008 | 2009 | 2010 | 2011 |
|---|---------|---------|---------|---------|---------|---------|---------|---------|
| LUDNOŚĆ ^a (dok.) POPULATION ^a (cont.) | | | | | | | | |
| Ludność w wieku (stan w dniu 31 XII): Population of age (as of 31 XII): | | | | | | | | |
| produkcyjnym | 3007552 | 3063102 | 3058286 | 3051575 | 3043430 | 3034503 | 3021163 | 2998142 |
| working | | | | | | | | |
| poprodukcyjnym | 675385 | 737492 | 752077 | 766829 | 783152 | 800129 | 813839 | 837535 |
| post-working | | | | | | | | |
| Małżeństwa na 1000 ludności Marriages per 1000 population | 5,3 | 5,4 | 6,0 | 6,4 | 6,7 | 6,7 | 6,1 | 5,5 |
| Rozwody na 1000 ludności | 1,1 | 2,0 | 2,3 | 2,0 | 2,1 | 1,9 | 1,8 | 1,8 |
| Divorces per 1000 population | | | | | | | | |
| Urodzenia żywe na 1000 ludności | 8,9 | 8,7 | 9,1 | 9,4 | 10,1 | 10,3 | 10,3 | 9,7 |
| Live births per 1000 population | | | | | | | | |
| Zgony ^b na 1000 ludności | 9,7 | 9,9 | 9,9 | 10,2 | 10,3 | 10,5 | 10,3 | 10,3 |
| Deaths ^b per 1000 population | | | | | | | | |
| Przyrost naturalny na 1000 ludności | -0,8 | -1,2 | -0,8 | -0,8 | -0,2 | -0,2 | 0,0 | -0,6 |
| Natural increase per 1000 population | | | | | | | | |
| Zgony niemowląt na 1000 urodzeń żywych | 10,2 | 7,4 | 7,3 | 6,7 | 6,8 | 7,2 | 5,7 | 6,0 |
| Infant deaths per 1000 live births | | | | | | | | |
| Przeciętna liczba lat dalszego trwania życia w momencie urodzenia: Life expectancy at the moment of birth: | | | | | | | | |
| mężczyźni | 69,55 | 70,52 | 70,50 | 70,66 | 70,89 | 71,03 | 71,62 | 71,89 |
| males | | | | | | | | |
| kobiety | 77,18 | 78,45 | 78,77 | 78,77 | 78,91 | 79,08 | 79,71 | 79,81 |
| females | | | | | | | | |
| Saldo migracji wewnętrznych i zagranicznych na pobyt stały na 1000 ludności | -2,6 | -1,9 | -2,6 | -2,1 | -1,5 | -1,0 | -1,1 | -1,2 |
| Internal and international net migration for permanent residence per 1000 population | | | | | | | | |
| RYNEK PRACY LABOUR MARKET | | | | | | | | |
| Pracujący ^c w gospodarce narodowej: Employed persons ^c in the national economy: | | | | | | | | |
| ogółem: w tys. | 1750,8 | 1504,9 | 1543,3 | 1603,1 | 1633,0 | 1592,7 | 1637,3 | 1648,1 |
| total: in thous. | | | | | | | | |
| w tym kobiety | 793,2 | 671,2 | 687,3 | 708,1 | 717,7 | 707,4 | 728,6 | 735,0 |
| of which women | | | | | | | | |
| 1999 = 100 | 95,4 | 82,0 | 84,1 | 87,4 | 89,0 | 86,8 | 89,2 | 89,8 |
| na 1000 ludności ... | 368 | 321 | 331 | 344 | 352 | 343 | 353 | 356 |
| per 1000 population | | | | | | | | |

^a Patrz uwagi ogólne, ust. 2. na str. 18. ^b Łącznie ze zgonami niemowląt. ^c Stan w dniu 31 XII; według faktycznego miejsca pracy i rodzaju działalności (od 2004 r.); z uwzględnieniem pracujących w gospodarstwach indywidualnych w rolnictwie, fundacjach, stowarzyszeniach i innych organizacjach społecznych, organizacjach pracodawców, samorządu gospodarczego i zawodowego oraz duchownych pełniących obowiązki duszpasterskie.

^a See general notes, item 2 on page 18. ^b Including infant deaths. ^c As of 31 XII; by actual workplace and kind of activity (from 2004); including employed on private farms in agriculture, foundations, associations and other social organizations, employers organizations, economic and professional self-government as well as clergy performing their priestly duties.

I. WAŻNIEJSZE DANE O WOJEWÓDZTWIE (cd.)

MAJOR DATA ON THE VOIVODSHIP (cont.)

| WYSZCZEGÓLNIENIE SPECIFICATION | 2000 | 2005 | 2006 | 2007 | 2008 | 2009 | 2010 | 2011 |
|---|-------|-------|-------|-------|-------|-------|-------|-------|
| RYNEK PRACY (dok.) LABOUR MARKET (cont.) | | | | | | | | |
| Pracujący ^a w gospodarce narodowej (dok.): <i>Employed persons^a in the national economy (cont.):</i> | | | | | | | | |
| z liczby ogółem w %: <i>of total number in %:</i> | | | | | | | | |
| rolnictwo, leśnictwo, łowiectwo i rybactwo | . | 4,7 | 4,6 | 4,4 | 4,3 | 4,3 | 6,3 | 6,2 |
| <i>agriculture, forestry and fishing</i> | | | | | | | | |
| przemysł i budownictwo | . | 38,0 | 38,4 | 38,4 | 38,8 | 37,9 | 36,7 | 36,9 |
| <i>industry and construction</i> | | | | | | | | |
| sekcje G, H, I, J | . | 26,7 | 26,6 | 26,8 | 26,8 | 26,3 | 25,7 | 25,6 |
| <i>sections G, H, I, J</i> | | | | | | | | |
| sekcje K, L | . | 3,7 | 3,7 | 3,6 | 3,7 | 3,9 | 3,8 | 3,8 |
| <i>sections K, L</i> | | | | | | | | |
| pozostałe usługi | . | 26,8 | 26,7 | 26,7 | 26,4 | 27,6 | 27,5 | 27,4 |
| <i>other services</i> | | | | | | | | |
| pracujący w sektorze prywatnym | 64,9 | 66,3 | 67,8 | 69,7 | 70,2 | 69,8 | 71,5 | 72,5 |
| <i>employed persons in private sector</i> | | | | | | | | |
| Przeciętne zatrudnienie w gospodarce narodowej: <i>Average paid employment in the national economy:</i> | | | | | | | | |
| w przemyśle: <i>in industry:</i> | | | | | | | | |
| w tysiącach | . | 449,6 | 457,3 | 474,5 | 488,9 | 472,0 | 466,1 | 472,7 |
| <i>in thousands</i> | | | | | | | | |
| na 1000 ludności | x | 96 | 98 | 102 | 105 | 102 | 101 | 102 |
| <i>per 1000 population</i> | | | | | | | | |
| w budownictwie: <i>in construction:</i> | | | | | | | | |
| w tysiącach | . | 76,6 | 79,5 | 85,8 | 90,0 | 92,2 | 88,8 | 92,8 |
| <i>in thousands</i> | | | | | | | | |
| na 1000 ludności | x | 16 | 17 | 18 | 19 | 20 | 19 | 20 |
| <i>per 1000 population</i> | | | | | | | | |
| Bezrobotni zarejestrowani (stan w dniu 31 XII): <i>Registered unemployed persons (as of 31 XII):</i> | | | | | | | | |
| ogółem: w tys. | 259,8 | 281,3 | 229,8 | 166,0 | 122,7 | 168,4 | 181,2 | 186,2 |
| <i>total: in thous.</i> | | | | | | | | |
| 1999 = 100 | 123,6 | 133,8 | 117,2 | 78,9 | 58,4 | 80,1 | 86,2 | 88,6 |
| <i>of total number in %:</i> | | | | | | | | |
| kobiety | 57,9 | 56,7 | 59,8 | 61,2 | 59,5 | 53,4 | 54,2 | 56,1 |
| <i>women</i> | | | | | | | | |
| w wieku 24 lata i mniej | 32,2 | 21,2 | 18,8 | 16,3 | 18,0 | 20,9 | 19,8 | 18,5 |
| <i>aged 24 and less</i> | | | | | | | | |
| pozostający bez pracy 12 miesięcy i dłużej | 39,2 | 49,3 | 48,7 | 44,3 | 30,0 | 20,0 | 23,6 | 29,8 |
| <i>staying out of work 12 months and more</i> | | | | | | | | |
| Stopa bezrobocia rejestrowanego (stan w dniu 31 XII) w % <i>Registered unemployment rate (as of 31 XII) in %</i> | 12,9 | 15,5 | 12,7 | 9,2 | 6,9 | 9,4 | 10,0 | 10,2 |

^a Stan w dniu 31 XII; według faktycznego miejsca pracy i rodzaju działalności (od 2004 r.); z uwzględnieniem pracujących w gospodarstwach indywidualnych w rolnictwie, fundacjach, stowarzyszeniach i innych organizacjach społecznych, organizacjach pracodawców, samorządu gospodarczego i zawodowego oraz duchownych pełniących obowiązki duszpasterskie.

^a As of 31 XII; by actual workplace and kind of activity (from 2004); including employed on private farms in agriculture, foundations, associations and other social organizations, employers organizations, economic and professional self-government as well as clergy performing their priestly duties.

I. WAŻNIEJSZE DANE O WOJEWÓDZTWIE (cd.)

MAJOR DATA ON THE VOIVODSHIP (cont.)

| WYSZCZEGÓLNIENIE SPECIFICATION | 2000 | 2005 | 2006 | 2007 | 2008 | 2009 | 2010 | 2011 |
|--|---------|---------|---------|---------|---------|---------|---------|---------|
| WYNAGRODZENIA. ŚWIADCZENIA Z UBEZPIECZEŃ SPOŁECZNYCH <i>WAGES AND SALARIES. SOCIAL SECURITY BENEFITS</i> | | | | | | | | |
| Przeciętne miesięczne wynagrodzenia brutto w gospodarce narodowej w zł | 1954,41 | 2433,95 | 2560,33 | 2735,28 | 3020,68 | 3185,54 | 3306,69 | 3553,67 |
| <i>Average monthly gross wages and salaries in the national economy in zł</i> | | | | | | | | |
| 1999 = 100 | 108,6 | 135,3 | 142,3 | 152,0 | 167,9 | 177,0 | 183,8 | 197,5 |
| w tym: przemysł | . | 2885,54 | 3041,12 | 3233,17 | 3577,54 | 3755,15 | 3910,15 | 4319,24 |
| <i>of which: industry</i> | | | | | | | | |
| budownictwo | . | 1899,32 | 2018,07 | 2213,09 | 2492,12 | 2560,44 | 2602,45 | 2749,87 |
| <i> construction</i> | | | | | | | | |
| Przeciętna liczba emerytów i rencistów ^a w tys. | 1140,2 | 1150,2 | 1154,7 | 1168,0 | 1180,4 | 1192,5 | 1186,5 | 1172,2 |
| <i>Average number of retirees and pensioners^a in thous.</i> | | | | | | | | |
| z pozarolniczego systemu ubezpieczeń społecznych .. | 1066,6 | 1089,7 | 1096,9 | 1112,9 | 1127,7 | 1142,3 | 1138,7 | 1126,6 |
| <i>from non-agricultural system of social insurance</i> | | | | | | | | |
| rolników indywidualnych | 73,7 | 60,5 | 57,8 | 55,1 | 52,7 | 50,2 | 47,8 | 45,5 |
| <i>farmers</i> | | | | | | | | |
| Przeciętna miesięczna emerytura i renta brutto ^b w zł | 1052,22 | 1401,92 | 1508,67 | 1550,66 | 1694,67 | 1833,66 | 1946,98 | 2044,70 |
| <i>Average monthly gross retirement pay and pension^b in zł</i> | | | | | | | | |
| z pozarolniczego systemu ubezpieczeń społecznych .. | 1072,34 | 1426,73 | 1534,59 | 1576,40 | 1722,98 | 1863,60 | 1978,16 | 2077,25 |
| <i>from non-agricultural social security system</i> | | | | | | | | |
| rolników indywidualnych ^c | 760,81 | 954,89 | 1016,66 | 1030,94 | 1088,35 | 1152,26 | 1204,18 | 1239,40 |
| <i>farmers^c</i> | | | | | | | | |
| INFRASTRUKTURA KOMUNALNA. MIESZKANIA <i>MUNICIPAL INFRASTRUCTURE. DWELLINGS</i> | | | | | | | | |
| Długość sieci (stan w dniu 31 XII) w km: | | | | | | | | |
| <i>Length of network (as of 31 XII) in km:</i> | | | | | | | | |
| wodociągowej (bez magistralnej) | 17268,2 | 18344,1 | 18628,5 | 18840,7 | 19291,7 | 19867,9 | 19786,6 | 20085,1 |
| <i>water-line (excluding main)</i> | | | | | | | | |
| kanalizacyjnej | 5944,6 | 8231,9 | 8767,6 | 9382,4 | 9763,3 | 10300,3 | 11403,3 | 12241,8 |
| <i>sewerage</i> | | | | | | | | |
| Zużycie w gospodarstwach domowych: | | | | | | | | |
| <i>Consumption in households:</i> | | | | | | | | |
| wody z wodociągów: | | | | | | | | |
| <i>water from water-line system:</i> | | | | | | | | |
| w hm ³ | 185,4 | 147,3 | 145,3 | 142,7 | 142,9 | 141,8 | 140,7 | 138,1 |
| <i>in hm³</i> | | | | | | | | |
| na 1 mieszkańca w m ³ | 38,9 | 31,4 | 31,1 | 30,6 | 30,7 | 30,5 | 30,3 | 29,8 |
| <i>per capita in m³</i> | | | | | | | | |

a Bez emerytów i rencistów, którzy otrzymują świadczenia wypłacane przez Ministerstwo Obrony Narodowej, Ministerstwo Spraw Wewnętrznych (do 17 XI 2011 r. Ministerstwo Spraw Wewnętrznych i Administracji) oraz Ministerstwo Sprawiedliwości; bez emerytów i rencistów otrzymujących świadczenia na mocy umów międzynarodowych. **b** Bez emerytur i rent wypłacanych przez Ministerstwo Obrony Narodowej, Ministerstwo Spraw Wewnętrznych (do 17 XI 2011 r. Ministerstwo Spraw Wewnętrznych i Administracji) oraz Ministerstwo Sprawiedliwości; bez emerytur i rent realizowanych na mocy umów międzynarodowych. **c** Łącznie z wypłatami z Funduszu Ubezpieczeń Społecznych w przypadku łącznej uprawnień do świadczeń z tego funduszu z uprawnieniami do świadczeń z Funduszu Emerytalno-Rentowego.

a Excluding retirees and pensioners, who receive benefits paid by the Ministry of National Defence, the Ministry of Interior (till 17 XI 2011 Ministry of Interior and Administration) as well as the Ministry of Justice; excluding retirees and pensioners receiving benefits on the basis of international agreements. *b* Excluding retirement pay and pensions paid by the Ministry of National Defence, the Ministry of Interior (till 17 XI 2011 Ministry of Interior and Administration) as well as the Ministry of Justice; excluding retirement pay and pensions executed under international agreements. *c* Including payments from the Social Insurance Fund, in the case of a simultaneous right to benefits from this fund and to benefits from the Pension Fund.

I. WAŻNIEJSZE DANE O WOJEWÓDZTWIE (cd.)

MAJOR DATA ON THE VOIVODSHIP (cont.)

| WYSZCZEGÓLNIENIE SPECIFICATION | 2000 | 2005 | 2006 | 2007 | 2008 | 2009 | 2010 | 2011 |
|---|---------|---------|---------|---------|---------|---------|---------|---------------------|
| INFRASTRUKTURA KOMUNALNA. MIESZKANIA (dok.) <i>MUNICIPAL INFRASTRUCTURE. DWELLINGS (cont.)</i> | | | | | | | | |
| Zużycie w gospodarstwach domowych (dok.): <i>Consumption in households (cont.):</i> | | | | | | | | |
| energii elektrycznej ^a w miastach: <i>electricity^a in urban areas:</i> | | | | | | | | |
| w GWh <i>in GWh</i> | 2567,2 | 2645,8 | 2794,9 | 2689,9 | 2760,4 | 2807,2 | 2861,8 | 2818,0 |
| na 1 mieszkańca w kWh <i>per capita in kWh</i> | 679,5 | 716,2 | 760,4 | 735,4 | 758,3 | 773,4 | 792,1 | 782,7 |
| gazu z sieci ^b : <i>gas from gas-line system^b:</i> | | | | | | | | |
| w hm ³ <i>in hm³</i> | 440,4 | 462,3 | 449,4 | 431,3 | 422,0 | 441,5 | 473,9 | 436,1 |
| na 1 mieszkańca w m ³ <i>per capita in m³</i> | 92,3 | 98,5 | 96,1 | 92,5 | 90,8 | 95,1 | 102,2 | 94,2 |
| Zasoby mieszkaniowe ^c (do 2001 r. – zamieszkane; stan w dniu 31 XII): <i>Dwelling stocks^c (till 2001 – inhabited; as of 31 XII):</i> | | | | | | | | |
| mieszkania: <i>dwelling:</i> | | | | | | | | |
| w tysiącach <i>in thousands</i> | 1594,2 | 1673,7 | 1679,9 | 1688,9 | 1700,0 | 1709,8 | 1719,1 | 1698,4 ^d |
| na tysiąc ludności <i>per 1000 population</i> | 335,0 | 357,2 | 359,8 | 362,9 | 365,9 | 368,4 | 370,9 | . |
| izby na 1000 ludności <i>rooms per 1000 population</i> | 1150,4 | 1287,8 | 1299,4 | 1313,4 | 1327,5 | 1339,1 | 1350,6 | . |
| powierzchnia użytkowa mieszkań w m ² : <i>useful floor area of dwellings in m²:</i> | | | | | | | | |
| na tysiąc ludności <i>per 1000 population</i> | 20318,2 | 23650,0 | 23915,4 | 24246,3 | 24596,1 | 24878,5 | 25168,6 | . |
| przeciętna 1 mieszkania <i>average per 1 dwelling</i> | 60,7 | 66,2 | 66,5 | 66,8 | 67,2 | 67,5 | 67,9 | 66,6 ^d |
| Mieszkania oddane do użytkowania: <i>Dwellings completed:</i> | | | | | | | | |
| mieszkania: <i>dwelling:</i> | | | | | | | | |
| w tysiącach <i>in thousands</i> | 5,6 | 8,5 | 8,3 | 10,5 | 12,2 | 10,6 | 10,2 | 9,5 |
| na 1000 ludności <i>per 1000 population</i> | 1,2 | 1,8 | 1,8 | 2,2 | 2,6 | 2,3 | 2,2 | 2,1 |
| izby na 1000 ludności <i>rooms per 1000 population</i> | 5,7 | 9,2 | 8,9 | 11,2 | 12,8 | 10,9 | 10,8 | 10,2 |
| powierzchnia użytkowa mieszkań w m ² : <i>useful floor area of dwellings in m²:</i> | | | | | | | | |
| na 1000 ludności <i>per 1000 population</i> | 136,4 | 233,3 | 228,4 | 285,2 | 330,6 | 275,7 | 279,5 | 257,4 |
| przeciętna 1 mieszkania <i>average per 1 dwelling</i> | 115,2 | 128,3 | 128,3 | 127,1 | 125,7 | 120,4 | 127,1 | 125,5 |

a Patrz uwagi ogólne ust. 4. na str. 26. b W jednostkach naturalnych, według których następuje rozliczenie z odbiorcami. c Zamieszkane i niezamieszkane; do 2010 r. na podstawie bilansów. d Wyniki Narodowego Spisu Powszechnego Ludności i Mieszkań 2011 według stanu w dniu 31 III.

a See general notes, item 4 on page 26. b In natural units on the basis of which settlements with clients occur. c Inhabited and uninhabited; until 2010 on the basis of balances. d Results of the National Population and Housing Census 2011 as of 31 III.

I. WAŻNIEJSZE DANE O WOJEWÓDZTWIE (cd.)

MAJOR DATA ON THE VOIVODSHIP (cont.)

| WYSZCZEGÓLNIENIE SPECIFICATION | 2000 | 2005 | 2006 | 2007 | 2008 | 2009 | 2010 | 2011 |
|--|--------------------|-------|-------|-------|-------|-------|-------|-------|
| EDUKACJA I WYCHOWANIE^a <i>EDUCATION^a</i> | | | | | | | | |
| Uczniowie w szkołach ^b (stan na początku roku szkolnego) w tys.: <i>Pupils and students in schools^b (as of beginning of the school year) in thous.:</i> | | | | | | | | |
| podstawowych <i>primary</i> | 369,1 | 287,9 | 274,3 | 261,4 | 251,8 | 245,1 | 240,4 | 240,4 |
| gimnazjach <i>lower secondary</i> | 140,0 | 180,7 | 170,9 | 161,4 | 152,6 | 145,4 | 137,9 | 132,4 |
| zasadniczych szkołach zawodowych <i>basic vocational</i> | 62,7 | 26,6 | 25,7 | 25,6 | 25,2 | 24,7 | 24,0 | 23,0 |
| liceach ogólnokształcących ^c <i>general secondary^c</i> | 101,3 | 81,2 | 80,0 | 77,9 | 74,3 | 69,8 | 67,0 | 63,5 |
| liceach profilowanych <i>specialized secondary</i> | x | 24,6 | 18,9 | 12,9 | 8,0 | 4,9 | 3,3 | 2,2 |
| technikach ^d <i>technical secondary^d</i> | 131,4 | 67,5 | 68,8 | 70,5 | 70,3 | 69,4 | 67,4 | 64,5 |
| specjalnych szkołach przysposabiających do pracy <i>special job-training schools</i> | x | 0,5 | 0,8 | 0,8 | 1,0 | 1,0 | 1,1 | 1,1 |
| artystycznych ^e <i>art^e</i> | 3,4 | 3,5 | 3,6 | 3,9 | 3,9 | 3,7 | 3,6 | 3,6 |
| policealnych <i>post-secondary</i> | 29,1 | 44,4 | 45,2 | 42,8 | 48,5 | 39,3 | 42,9 | 48,8 |
| Absolwenci szkół ^b (stan na koniec roku szkolnego) w tys.: <i>Graduates in schools^b (end of the school year) in thous.:</i> | | | | | | | | |
| podstawowych <i>primary</i> | 142,8 ^f | 55,8 | 52,8 | 51,4 | 47,2 | 45,1 | 42,8 | 41,7 |
| gimnazjów <i>lower secondary</i> | x | 61,6 | 59,4 | 57,2 | 52,8 | 49,5 | 47,9 | 44,7 |
| zasadniczych szkół zawodowych <i>basic vocational</i> | 19,8 | 8,1 | 8,2 | 7,6 | 7,5 | 7,5 | 7,6 | 7,3 |
| liceów ogólnokształcących ^c <i>general secondary^c</i> | 20,0 | 27,7 | 26,3 | 25,7 | 25,5 | 25,3 | 23,8 | 22,0 |
| liceów profilowanych <i>specialized secondary</i> | x | 9,0 | 8,3 | 7,1 | 5,5 | 3,7 | 1,9 | 1,3 |
| techników ^d <i>technical secondary^d</i> | 26,8 | 20,3 | 14,2 | 13,6 | 14,1 | 14,8 | 15,2 | 15,5 |
| specjalnych szkół przysposabiających do pracy <i>special job-training schools</i> | x | 0,0 | 0,0 | 0,1 | 0,2 | 0,2 | 0,2 | 0,2 |
| artystycznych ^e <i>art^e</i> | 0,4 | 0,6 | 0,6 | 0,5 | 0,5 | 0,6 | 0,6 | 0,6 |
| policealnych <i>post-secondary</i> | 11,0 | 14,0 | 15,4 | 13,2 | 11,8 | 11,0 | 11,1 | 11,5 |
| Absolwenci szkół (poza szkołami podstawowymi, gimnazjami i szkołami policealnymi; bez szkół dla dorosłych) na 1000 ludności <i>Graduates of schools (excluding primary, lower secondary and post-secondary schools; excluding schools for adults) per 1000 population</i> | 14 | 14 | 12 | 12 | 11 | 11 | 11 | 10 |

^a Patrz uwagi ogólne na str. 27. ^b Bez szkół dla dorosłych, z wyjątkiem szkół policealnych. ^c Łącznie z uczniami uzupełniających liceów ogólnokształcących. ^d Łącznie z uczniami techników uzupełniających. ^e Dające uprawnienia zawodowe (do roku szkolnego 2002/03 zaliczane do ponadpodstawowych średnich szkół zawodowych). ^f Dane obejmują absolwentów klasy VIII i VI.

^a See general notes on page 27. ^b Excluding schools for adults, including post-secondary schools. ^c Including pupils of the supplementary general secondary schools. ^d Including pupils of the supplementary technical secondary schools. ^e Leading to professional certification (till 2002/2003 school year included in upper-secondary vocational schools). ^f Data include graduates of grades 8th and 6th.

I. WAŻNIEJSZE DANE O WOJEWÓDZTWIE (cd.)

MAJOR DATA ON THE VOIVODSHIP (cont.)

| WYSZCZEGÓLNIENIE SPECIFICATION | 2000 | 2005 | 2006 | 2007 | 2008 | 2009 | 2010 | 2011 |
|---|-------|-------|-------|-------|-------|-------|-------|-------|
| EDUKACJA I WYCHOWANIE ^a (cd.) EDUCATION ^a (cont.) | | | | | | | | |
| Studenci szkół wyższych ^b (stan w dniu 30 XI) w tys. <i>Students of higher education institutions^b (as of 30 XI) in thous.</i> | 178,8 | 207,7 | 203,2 | 197,8 | 192,2 | 187,2 | 181,3 | 170,2 |
| Absolwenci szkół wyższych ^{bc} w tys. <i>Graduates of higher education institutions^{bc} in thous.</i> | 29,4 | 44,9 | 43,1 | 44,8 | 44,7 | 43,6 | 48,8 | 51,5 |
| Uczniowie szkół dla dorosłych (stan na początku roku szkolnego) w tys. <i>Students of schools for adults (as of beginning of the school year) in thous.</i> | 36,3 | 35,8 | 31,5 | 30,6 | 35,3 | 34,6 | 38,3 | 37,8 |
| Absolwenci szkół dla dorosłych w tys. <i>Graduates of schools for adults in thous.</i> | 9,3 | 11,5 | 11,9 | 7,3 | 7,2 | 6,4 | 7,3 | 8,2 |
| Współczynnik skolaryzacji brutto w szkołach: <i>Gross enrolment rate in schools:</i> | | | | | | | | |
| podstawowych <i>primary</i> | 99,9 | 99,4 | 98,8 | 97,9 | 97,5 | 98,1 | 98,7 | 100,2 |
| gimnazjalnych <i>lower secondary</i> | 62,7 | 101,9 | 101,8 | 101,5 | 101,2 | 100,8 | 101,2 | 100,8 |
| zasadniczych zawodowych ^d <i>basic vocational^d</i> | 25,1 | 14,2 | 14,4 | 14,6 | 15,2 | 15,6 | 16,2 | 16,3 |
| liceach ogólnokształcących ^e <i>general secondary^e</i> | 43,8 | 48,3 | 50,0 | 51,0 | 54,3 | 55,2 | 58,8 | 59,8 |
| liceach profilowanych <i>specialized secondary</i> | x | 12,5 | 10,0 | 7,1 | 4,8 | 3,2 | 2,3 | 1,7 |
| technikach ^f <i>technical secondary^f</i> | 63,1 | 42,3 | 42,0 | 43,9 | 45,8 | 46,9 | 47,8 | 48,6 |
| policealnych <i>post-secondary</i> | 12,2 | 19,2 | 20,7 | 20,7 | 24,3 | 20,3 | 23,2 | 27,6 |
| wyższych <i>tertiary</i> | 38,2 | 44,1 | 44,1 | 44,4 | 44,9 | 45,6 | 46,3 | 45,3 |
| Wychowanie przedszkolne (stan na początku roku szkolnego): <i>Pre-primary education (as of beginning of the school year):</i> | | | | | | | | |
| miejsca w przedszkolach w tys. <i>places in nursery schools in thous.</i> | 109,8 | 104,1 | 104,6 | 105,4 | 107,6 | 113,0 | 117,7 | 123,3 |
| dzieci w tys.: <i>children in thous.:</i> | | | | | | | | |
| w przedszkolach <i>in nursery schools</i> | 103,7 | 98,6 | 100,9 | 102,2 | 105,9 | 110,9 | 115,8 | 121,4 |
| w zespołach wychowania przedszkolnego <i>in pre-primary education groups</i> | x | x | x | x | 0,2 | 0,0 | 0,0 | 0,1 |

^a Patrz uwagi ogólne na str. 27. ^b Łącznie z filiami, wydziałami zamiejscowymi i punktami konsultacyjnymi, bez szkół resortu obrony narodowej oraz resortu spraw wewnętrznych i administracji (od 18 XI 2011 r. resortu spraw wewnętrznych). ^c Z poprzedniego roku szkolnego, a w roku szkolnym 2000/01 – z roku kalendarzowego. ^d Łącznie ze szkołami przysposabiającymi do pracy. ^e Łącznie z uzupełniającymi liceami ogólnokształcącymi. ^f Łącznie ze szkołami artystycznymi i technikami uzupełniającymi.

^a See general notes on page 27. ^b Including branches, branch departments and consultative points, excluding academies of the national defence and interior and administration departments (from 18 XI 2011 interior department). ^c From previous school year, and in 2000/01 school year – from calendar year. ^d Including job-training schools. ^e Including supplementary general secondary schools. ^f Including art schools and supplementary technical secondary schools.

I. WAŻNIEJSZE DANE O WOJEWÓDZTWIE (cd.)

MAJOR DATA ON THE VOIVODSHIP (cont.)

| WYSZCZEGÓLNIENIE SPECIFICATION | 2000 | 2005 | 2006 | 2007 | 2008 | 2009 | 2010 | 2011 |
|--|--------|--------|---------------------|---------------------|--------|--------|--------|--------|
| EDUKACJA I WYCHOWANIE^a (dok.) <i>EDUCATION^a (cont.)</i> | | | | | | | | |
| Wychowanie przedszkolne (stan na początku roku szkolnego) (dok.): <i>Pre-primary education (as of beginning of the school year) (cont.):</i> dzieci w tys. (dok.): <i>children in thous. (cont.):</i> | | | | | | | | |
| w punktach przedszkolnych .. <i>in pre-primary points</i> | x | x | x | x | 0,1 | 0,3 | 0,5 | 0,9 |
| w oddziałach przedszkolnych przy szkołach podstawowych <i>in pre-primary sections of primary schools</i> | 7,8 | 8,6 | 8,6 | 8,5 | 9,4 | 10,9 | 12,0 | 13,7 |
| Dzieci w przedszkolach (stan na początku roku szkolnego) na 1000 dzieci w wieku 3 – 6 lat <i>Children in nursery schools (as of beginning of the school year) per 1000 children aged 3 – 6</i> | 525 | 588 | 614 | 630 | 654 | 674 | 673 | 671 |
| OCHRONA ZDROWIA I POMOC SPOŁECZNA <i>HEALTH CARE AND SOCIAL WELFARE</i> | | | | | | | | |
| Pracownicy medyczni ^b (stan w dniu 31 XII): <i>Medical personnel^b (as of 31 XII):</i> | | | | | | | | |
| lekarze | 11848 | 9760 | 10268 | 10311 | 10185 | 10405 | 10345* | 10691 |
| lekarze dentyści | 1558 | 1562 | 1455 | 1560 | 1593 | 1471 | 1499* | 1412 |
| pielęgniarki ^c | 25442 | 25146 | 25146 | 25164 | 25319 | 25993 | 25740* | 25978 |
| nurses ^c | | | | | | | | |
| Łóżka w szpitalach ogólnych ^d (stan w dniu 31 XII) na 10 tys. ludności | 61,0 | 57,4 | 57,0 ^e | 56,3 ^e | 55,1 | 57,4 | 56,1 | 55,3 |
| <i>Beds in general hospitals^d (as of 31 XII) per 10 thous. population</i> | | | | | | | | |
| Leczeni w szpitalach ogólnych ^d na 10 tys. ludności | 1508,1 | 1816,5 | 1820,9 ^e | 1830,9 ^e | 1931,1 | 1911,9 | 1969,8 | 1940,2 |
| <i>In-patients in general hospitals^d per 10 thous. population</i> | | | | | | | | |
| Zakłady ambulatoryjnej opieki zdrowotnej (stan w dniu 31 XII) <i>Out-patient health care institutions (as of 31 XII)</i> | 1692 | 1819 | 1927 | 1957 | 2140 | 2419 | 2437 | 2716 |
| Apteki ^f (stan w dniu 31 XII) | 1044 | 1150 | 1155 | 1164 | 1148 | 1176 | 1294 | 1344 |
| <i>Pharmacies^f (as of 31 XII)</i> | | | | | | | | |
| Liczba ludności na 1 aptekę | 4558 | 4075 | 4043 | 3998 | 4047 | 3946 | 3582 | 3442 |
| <i>Population per 1 pharmacy</i> | | | | | | | | |
| Porady udzielone w zakresie ambulatoryjnej opieki zdrowotnej na 1 mieszkańca: <i>Consultations provided within the scope of out-patient health care per capita:</i> | | | | | | | | |
| lekarskie | 6,5 | 6,8 | 6,8 | 7,0 | 7,5 | 7,3 | 7,2 | 7,4 |
| stomatologiczne | 0,9 | 0,8 | 0,7 | 0,7 | 0,8 | 0,9 | 0,8 | 0,8 |
| dentists | | | | | | | | |
| Dzieci w żłobkach ^g (stan w dniu 31 XII) na 1000 dzieci w wieku do lat 3 | 19 | 17 | 19 | 21 | 22 | 22 | 23 | 24 |
| <i>Children in nurseries^g (as of 31 XII) per 1000 children up to age of 3</i> | | | | | | | | |

a Patrzący ogólnie na str. 27. **b** Łącznie z osobami odbywającymi staż podyplomowy. **c** Łącznie z magistrami pielęgniarstwa. **d** Patrzący ogólnie, ust. 2. na str. 30. **e** Łącznie z zakładami leczenia uzdrowiskowego posiadającymi oddziały rehabilitacyjne świadczące usługi finansowane ze środków publicznych. **f** Patrzący ogólnie, ust. 4. na str. 30. **g** Łącznie z oddziałami żłobkowymi.

a See general notes on page 27. **b** Including interns. **c** Including masters of nursing. **d** See general notes, item 2 on page 30. **e** Including health resort facilities with rehabilitation wards providing services financed from public funds. **f** See general notes, item 4 on page 30. **g** Including nursery wards.

I. WAŻNIEJSZE DANE O WOJEWÓDZTWIE (cd.)

MAJOR DATA ON THE VOIVODSHIP (cont.)

| WYSZCZEGÓLNIENIE SPECIFICATION | 2000 | 2005 | 2006 | 2007 | 2008 | 2009 | 2010 | 2011 |
|--|-------|-------|-------|--------|--------|--------|--------|--------|
| KULTURA. TURYSTYKA CULTURE. TOURISM | | | | | | | | |
| Biblioteki publiczne (łącznie z filiami; stan w dniu 31 XII) ... <i>Public libraries (including branches; as of 31 XII)</i> | 858 | 840 | 839 | 835 | 821 | 816 | 814 | 815 |
| Księgozbiór bibliotek publicznych (stan w dniu 31 XII) na 1000 ludności w wol. <i>Public library collections (as of 31 XII) per 1000 population in vol.</i> | 3536 | 3616 | 3647 | 3673 | 3673 | 3641 | 3610 | 3615 |
| Czytelnicy bibliotek publicznych na 1000 ludności <i>Public library borrowers per 1000 population</i> | 220,3 | 224,6 | 214,9 | 205,6 | 197,6 | 194,7 | 190,2 | 189,5 |
| Wypożyczenia księgozbioru z bibliotek publicznych w wol.: <i>Public library loans in vol.:</i> | | | | | | | | |
| na 1000 ludności <i>per 1000 population</i> | 4573 | 4599 | 4357 | 4109 | 3936 | 3855 | 3744 | 3745 |
| na 1 czytelnika <i>per borrower</i> | 20,8 | 20,5 | 20,3 | 20,0 | 19,9 | 19,8 | 19,7 | 19,8 |
| Miejsca w teatrach i instytucjach muzycznych (stan w dniu 31 XII) na 1000 ludności <i>Seats in theatres and music institutions (as of 31 XII) per 1000 population</i> | 1,8 | 2,1 | 2,2 | 2,1 | 1,9 | 1,9 | 1,9 | 1,9 |
| Widzowie i słuchacze w teatrach i instytucjach muzycznych na 1000 ludności <i>Audience in theatres and music institutions^a per 1000 population</i> | 258,3 | 273,1 | 269,9 | 287,5 | 328,3 | 357,5 | 305,3 | 299,5 |
| Muzea (stan w dniu 31 XII) <i>Museums (as of 31 XII)</i> | 38 | 47 | 57 | 60 | 60 | 60 | 55 | 57 |
| Zwiedzający muzea i wystawy na 1000 ludności <i>Museum and exhibition visitors per 1000 population</i> | 150,8 | 153,8 | 180,3 | 250,1 | 277,0 | 234,9 | 239,1 | 249,0 |
| Kina stałe (stan w dniu 31 XII)... <i>Fixed cinemas (as of 31 XII)</i> | 70 | 61 | 57 | 61 | 56 | 52 | 56 | 53 |
| Miejsca na widowni w kinach stałych (stan w dniu 31 XII) na 1000 ludności <i>Seats in fixed cinemas (as of 31 XII) per 1000 population</i> | 5,5 | 7,0 | 7,5 | 8,2 | 8,1 | 8,0 | 8,5 | 8,3 |
| Widzowie w kinach stałych na 1000 ludności <i>Audience in fixed cinemas per 1000 population</i> | 481,8 | 664,9 | 932,0 | 1012,0 | 1094,3 | 1231,2 | 1177,5 | 1219,1 |
| Abonenci (stan w dniu 31 XII) na 1000 ludności: <i>Subscribers (as of 31 XII) per 1000 population:</i> | | | | | | | | |
| radiowi <i>radio</i> | 267 | 255 | 240 | 237 | 227 | 219 | 217 | 216 |
| telewizyjni <i>television</i> | 260 | 248 | 234 | 231 | 221 | 213 | 210 | 210 |
| Turystyczne obiekty zbiorowego zakwaterowania (stan w dniu 31 VII) <i>Collective tourist accommodation establishments (as of 31 VII)</i> | 518 | 441 | 426 | 394 | 423 | 473 | 511 | 508 |
| w tym hotele <i>of which hotels</i> | 111 | 112 | 112 | 101 | 117 | 146 | 156 | 172 |
| Miejsca noclegowe (stan w dniu 31 VII) na 10 tys. ludności <i>Number of beds (as of 31 VII) per 10 thous. population</i> | 88,5 | 75,3 | 75,2 | 71,4 | 76,4 | 84,6 | 88,4 | 90,8 |
| Korzystający z noclegów na 1000 ludności <i>Tourists accommodated per 1000 population</i> | 270,7 | 326,2 | 337,6 | 340,8 | 354,4 | 364,7 | 381,5 | 389,9 |

a Według siedziby.

a By the abode.

I. WAŻNIEJSZE DANE O WOJEWÓDZTWIE (cd.)

MAJOR DATA ON THE VOIVODSHIP (cont.)

| WYSZCZEGÓLNIENIE SPECIFICATION | 2000 | 2005 | 2006 | 2007 | 2008 | 2009 | 2010 | 2011 |
|--|-------|-------|-------|--------------------|--------------------|--------------------|---------------------|-------|
| ROLNICTWO I LEŚNICTWO <i>AGRICULTURE AND FORESTRY</i> | | | | | | | | |
| Użytki rolne ^a (stan w czerwcu) w tys. ha | 550,4 | 477,9 | 461,2 | 450,4 | 438,8 | 447,0 | 454,6 ^b | 446,3 |
| <i>Agricultural land^a (as of June) in thous. ha</i> | | | | | | | | |
| w tym w dobrej kulturze rolnej ^c w % | | | | 92,7 | 95,7 | 96,4 | 84,9 ^b | 90,2 |
| <i>in good agricultural condition^c in %</i> | | | | | | | | |
| Powierzchnia zasiewów (stan w czerwcu) w tys. ha | 330,4 | 309,1 | 291,6 | 291,2 | 291,3 | 295,0 | 272,3 ^{bd} | 279,7 |
| <i>Sown area (as of June) in thous. ha</i> | | | | | | | | |
| w tym w %: of which in %: | | | | | | | | |
| zboża podstawowe (łącznie z mieszankami zbożowymi) <i>basic cereals (including cereal mixed)</i> | 66,5 | 69,1 | 69,1 | 70,6 | 71,2 | 71,8 | 72,8 ^b | 74,8 |
| w tym: pszenica ^e | 21,7 | 20,4 | 20,2 | 20,0 | 21,5 | 22,7 | 24,3 ^b | 25,0 |
| <i>of which: wheat^e</i> | | | | | | | | |
| żyto ^e | 12,4 | 9,7 | 8,4 | 9,5 | 11,6 | 11,0 | 11,1 ^b | 10,1 |
| <i>rye^e</i> | | | | | | | | |
| ziemniaki | 12,6 | 7,7 | 6,2 | 5,8 ^f | 5,1 ^f | 4,7 ^f | 4,4 ^b | 4,5 |
| <i>potatoes</i> | | | | | | | | |
| buraki cukrowe | 1,0 | 1,0 | 0,7 | 0,7 | 0,5 | 0,5 | 0,6 ^b | 0,8 |
| <i>sugar beets</i> | | | | | | | | |
| Zbiory w tys. t: <i>Crop production in thous. t:</i> | | | | | | | | |
| zboża podstawowe (łącznie z mieszankami zbożowymi) <i>basic cereals (including cereal mixed)</i> | 630,9 | 704,4 | 500,4 | 673,0 | 723,6 | 690,2 | 599,3 | 744,7 |
| w tym: pszenica | 235,6 | 232,8 | 174,9 | 225,7 | 259,0 | 254,3 | 236,2 | 294,3 |
| <i>of which: wheat</i> | | | | | | | | |
| żyto | 95,4 | 86,1 | 44,7 | 73,9 | 95,6 | 86,2 | 70,6 | 76,1 |
| <i>rye</i> | | | | | | | | |
| ziemniaki | 818,6 | 483,7 | 273,0 | 358,6 ^f | 305,7 ^f | 288,6 ^f | 207,5 | 283,6 |
| <i>potatoes</i> | | | | | | | | |
| buraki cukrowe | 157,6 | 117,7 | 106,8 | 110,8 | 87,2 | 85,7 | 76,3 | 115,7 |
| <i>sugar beets</i> | | | | | | | | |
| Plony z 1 ha w dt: <i>Yields per 1 ha in dt:</i> | | | | | | | | |
| zboża podstawowe (łącznie z mieszankami zbożowymi) <i>basic cereals (including cereal mixed)</i> | 28,7 | 33,0 | 24,8 | 32,7 | 34,9 | 32,6 | 30,2 | 35,6 |
| w tym: pszenica | 32,9 | 37,0 | 29,6 | 38,7 | 41,3 | 38,0 | 35,7 | 42,2 |
| <i>of which: wheat</i> | | | | | | | | |
| żyto | 23,2 | 28,8 | 18,2 | 26,6 | 28,3 | 26,5 | 23,5 | 26,9 |
| <i>rye</i> | | | | | | | | |
| ziemniaki | 197 | 204 | 151 | 212 ^f | 205 ^f | 209 ^f | 172 | 226 |
| <i>potatoes</i> | | | | | | | | |
| buraki cukrowe | 496 | 390 | 498 | 558 | 594 | 627 | 452 | 535 |
| <i>sugar beets</i> | | | | | | | | |

a Według granic administracyjnych; bez gruntów niestanowiących gospodarstw rolnych; od 2010 r. według siedziby użytkownika. **b** Dane Powszechnego Spisu Rolnego według stanu w dniu 30 VI 2010 r. **c** Od 2007 r., zgodnie z metodologią Eurostatu, prezentuje się grunty orne, sady, łąki i pastwiska w dobrej kulturze rolnej – utrzymywane zgodnie z normami określonymi w Rozporządzeniu Ministra Rolnictwa i Rozwoju Wsi z dnia 11 III 2010 r. w sprawie minimalnych norm (Dz. U. Nr 39, poz. 211); dane nie są w pełni porównywalne z danymi z lat poprzednich. **d** Bez powierzchni upraw trwałych, ogrodów przydomowych i upraw na przyoranie (nawozy zielone); dane nie są porównywalne do lat poprzednich. **e** W % powierzchni zasiewów ogółem. **f** Łącznie z uprawą w ogrodach przydomowych.

a By administrative borders; excluding non-farm land; since 2010 by the seat of the land user. **b** Data of the Agricultural Census as of 30 VI 2010. **c** According to Eurostat methodology, from 2007 data on arable land, orchards, meadows and pastures concern area in good agricultural condition – maintained in accordance with norms defined in the Regulation of the Minister of Agricultural and Rural Development, dated 11 III 2010 on Minimal norms (Journal of Laws No. 39, item 211); data are not fully comparable with previous years. **d** Excluding the area of permanent crops, home gardens and crops for green manure; data are not comparable with previous years. **e** In % of total sown area. **f** Including home garden crops.

I. WAŻNIEJSZE DANE O WOJEWÓDZTWIE (cd.)

MAJOR DATA ON THE VOIVODSHIP (cont.)

| WYSZCZEGÓLNIENIE SPECIFICATION | 2000 | 2005 | 2006 | 2007 | 2008 | 2009 | 2010 | 2011 |
|--|-------|-------|-------|-------|-------|-------|-------------------|-------|
| ROLNICTWO I LEŚNICTWO (cd.) <i>AGRICULTURE AND FORESTRY (cont.)</i> | | | | | | | | |
| Zwierzęta gospodarskie: <i>Livestock:</i> | | | | | | | | |
| bydło (stan w czerwcu): <i>cattle (as of June):</i> | | | | | | | | |
| w tysiącach sztuk <i>in thousand heads</i> | 169 | 130 | 133 | 132 | 142 | 125 | 129 ^b | 120 |
| na 100 ha użytków rolnych ^a w szt. <i>per 100 ha of agricultural land^a in heads</i> | 30,6 | 26,7 | 28,4 | 28,9 | 31,9 | 27,5 | 28,3 ^b | 26,9 |
| trzoda chlewna (stan w końcu lipca): <i>pigs (end of July):</i> | | | | | | | | |
| w tysiącach sztuk <i>in thousand heads</i> | 370 | 423 | 394 | 387 | 357 | 313 | 350 ^b | 294 |
| na 100 ha użytków rolnych ^a w szt. <i>per 100 ha of agricultural land^a in heads</i> | 67,2 | 87,1 | 83,9 | 84,6 | 80,1 | 68,9 | 77,1 ^b | 65,9 |
| Produkcja na 1 ha użytków rolnych ^a : <i>Production per 1 ha of agricul- tural land^a:</i> | | | | | | | | |
| żywca rzeźnego w przeliczeniu na mięso (łącznie z tłuszczami i podrobami) ^c w kg <i>animals for slaughter in terms of meat (including fats and pluck)^c in kg</i> | 180,6 | 234,5 | 256,6 | 282,9 | . | 305,5 | 294,1 | 334,6 |
| mleka krowiego w l <i>cows' milk in l</i> | 609,8 | 552,0 | 537,5 | 574,6 | 589,4 | 556,6 | 502,6 | 474,0 |
| Skup produktów rolnych na 1 ha użytków rolnych ^a : <i>Procurement of agricultural products per 1 ha of agricultural land^a:</i> | | | | | | | | |
| zboża podstawowe (łącznie z mieszankami zbożowymi) w kg <i>basic cereals (including cereal mixed) in kg</i> | 119 | 241 | 232 | 231 | 226 | 320 | 258 | 301 |
| ziemniaki w kg <i>potatoes in kg</i> | 3 | 2 | 2 | 3 | 6 | 5 | 4 | 10 |
| buraki cukrowe w kg <i>sugar beets in kg</i> | 286 | 242 | 227 | 242 | 196 | 189 | 168 | 218 |

^a Do przeliczeń przyjęto użytki rolne według siedziby użytkownika gospodarstwa bez gruntów niestanowiących gospodarstw rolnych.
^b Dane Powszechnego Spisu Rolnego według stanu w dniu 30 VI 2010 r. ^c Dotyczy mięsa: wołowego, cielęcego, wieprzowego, baraniego, końskiego, drobiowego, koziego, króliczego i dziczyzny; w wadze poubojowej ciepłej.

^a Calculations are based on agricultural land by the seat of the land user excluding non-farm land. ^b Data of the Agricultural Census as of 30 VI 2010.
^c Concerns: beef, veal, pork, mutton, horseflesh, poultry, goat, rabbit and game; in post-slaughter warm weight.

I. WAŻNIEJSZE DANE O WOJEWÓDZTWIE (cd.)

MAJOR DATA ON THE VOIVODSHIP (cont.)

| WYSZCZEGÓLNIENIE SPECIFICATION | 2000 | 2005 | 2006 | 2007 | 2008 | 2009 | 2010 | 2011 |
|---|-------|----------|----------|----------|----------|----------|----------|----------|
| ROLNICTWO I LEŚNICTWO (dok.) <i>AGRICULTURE AND FORESTRY (cont.)</i> | | | | | | | | |
| Skup produktów rolnych na 1 ha użytków rolnych ^a : (dok.) <i>Procurement of agricultural products per 1 ha of agricultural land^a: (cont.)</i> | | | | | | | | |
| żywiec rzeźny w przeliczeniu na mięso (łącznie z tłuszczami) ^b w kg <i>animals for slaughter in terms of meat (including fats)^b in kg</i> | 112 | 177 | 194 | 210 | 205 | 238 | 246 | 275 |
| mleko krowie w l <i>cows' milk in l</i> | 283 | 388 | 386 | 401 | 447 | 412 | 394 | 406 |
| Powierzchnia gruntów leśnych (stan w dniu 31 XII) w tys. ha <i>Forest land area (as of 31 XII) in thous. ha</i> | 398,8 | 400,3 | 400,8 | 401,6 | 401,1 | 400,9 | 401,9 | 402,0 |
| Powierzchnia lasów (stan w dniu 31 XII): <i>Forest areas (as of 31 XII):</i> | | | | | | | | |
| w tysiącach hektarów <i>in thousand hectares</i> | 390,1 | 391,1 | 391,4 | 391,9 | 391,4 | 391,2 | 392,1 | 392,1 |
| na 1 mieszkańca w ha <i>per capita in ha</i> | 0,1 | 0,1 | 0,1 | 0,1 | 0,1 | 0,1 | 0,1 | 0,1 |
| Lesistość (stan w dniu 31 XII) w % <i>Forest cover (as of 31 XII) in %</i> | 31,7 | 31,7 | 31,7 | 31,8 | 31,7 | 31,7 | 31,8 | 31,8 |
| Pozyskanie drewna (grubizny) na 100 ha powierzchni lasów w m ³ <i>Removals (timber) per 100 ha of forest area in m³</i> | 298,7 | 392,4 | 457,4 | 587,6 | 576,6 | 533,2 | 519,0 | 480,1 |
| PRZEMYSŁ <i>INDUSTRY</i> | | | | | | | | |
| Produkcja sprzedana przemysłu: <i>Sold production of industry:</i> | | | | | | | | |
| w milionach złotych (ceny bieżące) <i>in million zlotys (current prices)</i> | . | 125579,6 | 139673,4 | 157966,1 | 170862,3 | 164732,8 | 182501,4 | 207013,5 |
| 2005 = 100 (ceny stałe) <i>2005 = 100 (constant prices)</i> | x | 100,0 | 113,4 | 127,8 | 138,4 | 128,9 | 146,3 | 154,5 |
| na 1 zatrudnionego w zł (ceny bieżące) <i>per 1 employee in zł (current prices)</i> | x | 279318 | 305408 | 332927 | 349513 | 349036 | 391516 | 437983 |
| na 1 mieszkańca w zł (ceny bieżące) <i>per capita in zł (current prices)</i> | x | 26756 | 29864 | 33882 | 36753 | 35480 | 39353 | 44711 |

a Do przeliczeń przyjęto użytki rolne według siedziby użytkownika gospodarstwa bez gruntów niestanowiących gospodarstw rolnych.
b Dotyczy mięsa: wołowego, cielęcego, wieprzowego, baraniego, końskiego, drobiowego; w wadze poubojowej ciepłej.

a Calculations are based on agricultural land by the seat of the land user excluding non-farm land. *b* Concerns: beef, veal, pork, mutton, horseflesh, poultry; in post-slaughter warm weight.

I. WAŻNIEJSZE DANE O WOJEWÓDZTWIE (cd.)

MAJOR DATA ON THE VOIVODSHIP (cont.)

| WYSZCZEGÓLNIENIE SPECIFICATION | 2000 | 2005 | 2006 | 2007 | 2008 | 2009 | 2010 | 2011 |
|--|------------------|--------|--------|--------|---------|---------|--------|---------|
| BUDOWNICTWO CONSTRUCTION | | | | | | | | |
| Sprzedż produkcji budowlano- -montażowej ^a (ceny bieżące): <i>Sales of construction and assembly production^a (current prices):</i> | | | | | | | | |
| w milionach złotych <i>in million zlotys</i> | . | 5667,2 | 7013,5 | 8438,4 | 10422,0 | 10428,0 | 9693,0 | 11334,1 |
| na 1 mieszkańca w zł <i>per capita in zł</i> | x | 1207 | 1500 | 1810 | 2242 | 2246 | 2090 | 2448 |
| w tym sektor prywatny w % ogółem <i>of which private sector in % of total</i> | . | 95,9 | 96,2 | 97,1 | 96,8 | 97,7 | 97,2 | 97,5 |
| TRANSPORT. ŁĄCZNOŚĆ – stan w dniu 31 XII TRANSPORT. COMMUNICATIONS – as of 31 XII | | | | | | | | |
| Linie kolejowe eksploatowane normalnotorowe: <i>Railway lines operated – standard gauge:</i> | | | | | | | | |
| w kilometrach <i>in kilometres</i> | 1918 | 2127 | 2145 | 2148 | 2141 | 2164 | 2155 | 2140 |
| na 100 km ² powierzchni ogólnej w km <i>per 100 km² of total area in km</i> | 15,6 | 17,2 | 17,4 | 17,4 | 17,4 | 17,5 | 17,5 | 17,4 |
| Drogi publiczne o twardej nawierzchni (miejskie i za- miejskie): <i>Hard surface public roads (urban and non-urban):</i> | | | | | | | | |
| w kilometrach <i>in kilometres</i> | 19630 | 20183 | 20216 | 20220 | 20286 | 20974 | 21264 | 22147 |
| na 100 km ² powierzchni ogólnej w km <i>per 100 km² of total area in km</i> | 159,7 | 163,7 | 163,9 | 163,9 | 164,5 | 170,1 | 172,4 | 179,6 |
| Samochody osobowe zareje- strowane: <i>Registered passenger cars:</i> | | | | | | | | |
| w tysiącach sztuk <i>in thousand units</i> | 1273,8 | 1511,4 | 1617,3 | 1740,7 | 1899,0 | 1950,6 | 2041,6 | 2144,9 |
| na 1000 ludności <i>per 1000 population</i> | 267,3 | 322,6 | 346,4 | 374,0 | 408,8 | 420,3 | 440,5 | 463,6 |
| Placówki pocztowe: <i>Post offices:</i> | | | | | | | | |
| w liczbach bezwzględnych <i>in absolute numbers</i> | 790 ^b | 839 | 832 | 837 | 813 | 786 | 794 | 827 |
| na 10 tys. ludności <i>per 10 thous. population</i> | 1,7 | 1,8 | 1,8 | 1,8 | 1,8 | 1,7 | 1,7 | 1,8 |
| Telefoniczne łącza główne ^c : <i>Fixed main line^c:</i> | | | | | | | | |
| w tysiącach <i>in thousands</i> | 1363,3 | 1479,3 | 1390,7 | 1219,4 | 1094,8 | 976,7 | 929,3 | 765,3 |
| na 1000 ludności <i>per 1000 population</i> | 286,1 | 315,7 | 297,8 | 262,0 | 235,7 | 210,5 | 200,5 | 165,4 |

^a Zrealizowanej przez podmioty budowlane – według miejsca wykonywania robót; dane dotyczą podmiotów gospodarczych, w których liczba pracujących przekracza 9 osób. ^b Łącznie z placówkami usług telekomunikacyjnych. ^c Dane dotyczą operatorów telekomunikacyjnych sieci publicznej.

^a Realized by construction units – by place of performing works; data concern economic entities employing more than 9 persons. ^b Including telecommunication service offices. ^c Data concern operators of the public telecommunication network.

I. WAŻNIEJSZE DANE O WOJEWÓDZTWIE (cd.)

MAJOR DATA ON THE VOIVODSHIP (cont.)

| WYSZCZEGÓLNIENIE SPECIFICATION | 2000 | 2005 | 2006 | 2007 | 2008 | 2009 | 2010 | 2011 |
|--|--------|--------|--------|--------|--------|---------|---------|---------|
| FINANSE PUBLICZNE PUBLIC FINANCE | | | | | | | | |
| Budżety gmin^a <i>Budgets of gminas^a</i> | | | | | | | | |
| Dochody: Revenue: | | | | | | | | |
| w milionach złotych <i>in million zlotys</i> | 2296,7 | 3526,6 | 3857,6 | 4272,6 | 4693,9 | 4783,4 | 5382,3 | 5650,9 |
| na 1 mieszkańca w zł <i>per capita in zł</i> | 1174 | 1800 | 1970 | 2181 | 2393 | 2434 | 2709 | 2839 |
| Wydatki: Expenditure: | | | | | | | | |
| w milionach złotych <i>in million zlotys</i> | 2354,4 | 3499,9 | 3986,1 | 4265,8 | 4658,8 | 5220,9 | 5769,1 | 5846,8 |
| na 1 mieszkańca w zł <i>per capita in zł</i> | 1203 | 1787 | 2036 | 2177 | 2375 | 2656 | 2904 | 2937 |
| Budżety miast na prawach powiatu <i>Budgets of cities with powiat status</i> | | | | | | | | |
| Dochody: Revenue: | | | | | | | | |
| w milionach złotych <i>in million zlotys</i> | 5160,6 | 6756,7 | 7430,5 | 8442,3 | 9011,2 | 9178,8 | 9827,4 | 10187,1 |
| na 1 mieszkańca w zł <i>per capita in zł</i> | 1835 | 2471 | 2733 | 3123 | 3353 | 3428 | 3707 | 3860 |
| Wydatki: Expenditure: | | | | | | | | |
| w milionach złotych <i>in million zlotys</i> | 5344,2 | 6743,3 | 7639,3 | 8193,4 | 9008,7 | 10113,6 | 10148,0 | 10392,1 |
| na 1 mieszkańca w zł <i>per capita in zł</i> | 1900 | 2466 | 2809 | 3031 | 3352 | 3777 | 3828 | 3938 |
| Budżety powiatów <i>Budgets of powiats</i> | | | | | | | | |
| Dochody: Revenue: | | | | | | | | |
| w milionach złotych <i>in million zlotys</i> | 833,3 | 961,5 | 1051,6 | 1129,8 | 1288,7 | 1318,0 | 1524,5 | 1659,4 |
| na 1 mieszkańca w zł <i>per capita in zł</i> | 426 | 491 | 537 | 577 | 657 | 671 | 767 | 834 |
| Wydatki: Expenditure: | | | | | | | | |
| w milionach złotych <i>in million zlotys</i> | 827,7 | 951,9 | 1111,0 | 1117,7 | 1264,9 | 1429,2 | 1620,0 | 1644,5 |
| na 1 mieszkańca w zł <i>per capita in zł</i> | 423 | 486 | 567 | 570 | 645 | 727 | 815 | 826 |

^a Bez dochodów i wydatków gmin mających również status miasta na prawach powiatu.

^a Excluding revenue and expenditure of gminas which are also cities with powiat status.

I. WAŻNIEJSZE DANE O WOJEWÓDZTWIE (cd.)

MAJOR DATA ON THE VOIVODSHIP (cont.)

| WYSZCZEGÓLNIENIE SPECIFICATION | 2000 | 2005 | 2006 | 2007 | 2008 | 2009 | 2010 | 2011 |
|--|---------|---------|---------|---------|---------|---------|---------|---------|
| FINANSE PUBLICZNE (dok.) <i>PUBLIC FINANCE (cont.)</i> | | | | | | | | |
| Budżet województwa <i>Budget of the voivodship</i> | | | | | | | | |
| Dochody: <i>Revenue:</i> | | | | | | | | |
| w milionach złotych | 603,5 | 920,8 | 1124,0 | 1126,4 | 1143,0 | 1533,3 | 1339,0 | 1345,3 |
| <i>in million zlotys</i> | | | | | | | | |
| na 1 mieszkańca w zł | 127 | 196 | 240 | 242 | 246 | 330 | 289 | 291 |
| <i>per capita in zł</i> | | | | | | | | |
| Wydatki: <i>Expenditure:</i> | | | | | | | | |
| w milionach złotych | 608,9 | 931,4 | 1040,0 | 992,7 | 1263,2 | 1729,4 | 1410,0 | 1456,3 |
| <i>in million zlotys</i> | | | | | | | | |
| na 1 mieszkańca w zł | 128 | 198 | 222 | 213 | 272 | 372 | 304 | 315 |
| <i>per capita in zł</i> | | | | | | | | |
| INWESTYCJE. ŚRODKI TRWAŁE^a <i>INVESTMENTS. FIXED ASSETS^a</i> | | | | | | | | |
| Nakłady inwestycyjne^b <i>Investment outlays^b (current prices):</i> | | | | | | | | |
| w milionach złotych | 15343,4 | 15474,5 | 19580,6 | 24639,3 | 27349,8 | 28402,8 | 26304,5 | 30122,6 |
| <i>in million zlotys</i> | | | | | | | | |
| na 1 mieszkańca w zł | 3217,2 | 3297,0 | 4186,6 | 5284,8 | 5883,0 | 6117,4 | 5672,1 | 6506,0 |
| <i>per capita in zł</i> | | | | | | | | |
| Udział w nakładach inwestycyjnych (ceny bieżące) w %: <i>Share in investment outlays (current prices) in %:</i> | | | | | | | | |
| rolnictwa, leśnictwa, łowiectwa i rybactwa | . | . | . | . | 0,6 | 0,7 | 0,7 | 0,6 |
| <i>agriculture, forestry and fishing</i> | | | | | | | | |
| przemysłu | . | . | . | . | 48,2 | 43,5 | 39,9 | 44,8 |
| <i>industry</i> | | | | | | | | |
| budownictwa | . | . | . | . | 4,2 | 3,6 | 2,8 | 2,4 |
| <i>construction</i> | | | | | | | | |
| handlu; napraw pojazdów samochodowych ^Δ | . | . | . | . | 9,0 | 9,0 | 6,8 | 6,1 |
| <i>trade; repair of motor vehicle^Δ</i> | | | | | | | | |

^a W związku z nowelizacją ustawy o rachunkowości od 2002 r. dane nieporównywalne z danymi za lata poprzednie. ^b Według lokalizacji inwestycji.

^a Since 2002 data are not comparable with previous years due to amendments to the Act on Accounting. ^b According to the investment location.

I. WAŻNIEJSZE DANE O WOJEWÓDZTWIE (cd.)

MAJOR DATA ON THE VOIVODSHIP (cont.)

| WYSZCZEGÓLNIENIE SPECIFICATION | 2000 | 2005 | 2006 | 2007 | 2008 | 2009 | 2010 | 2011 |
|--|----------|----------|----------|----------|----------|----------|----------|----------|
| INWESTYCJE. ŚRODKI TRWAŁE ^a (dok.) INVESTMENTS. FIXED ASSETS ^a (cont.) | | | | | | | | |
| Udział w nakładach inwestycyjnych (ceny bieżące) w % (dok.): <i>Share in investment outlays (current prices) in % (cont.):</i> | | | | | | | | |
| transportu i gospodarki magazynowej..... <i>transportation and storage</i> | . | . | . | . | 12,4 | 18,2 | 22,4 | 19,5 |
| obsługi rynku nieruchomości ^Δ <i>real estate activities</i> | . | . | . | . | 10,9 | 9,1 | 9,6 | 11,0 |
| Wartość brutto środków trwałych ^b (stan w dniu 31 XII; bieżące ceny ewidencyjne): <i>Gross value of fixed assets^b (as of 31 XII; current book-keeping prices):</i> | | | | | | | | |
| w milionach złotych <i>in million zlotys</i> | 190764,0 | 217221,9 | 232837,3 | 248425,3 | 268711,0 | 288895,7 | 304668,1 | 329793,0 |
| na 1 mieszkańca w zł <i>per capita in zł</i> | 40085,4 | 46357,7 | 49867,3 | 53377,6 | 57841,2 | 62252,3 | 65733,0 | 71285,7 |
| Udział w wartości brutto środków trwałych (stan w dniu 31 XII; bieżące ceny ewidencyjne) w %: <i>Share in gross value of fixed assets (as of 31 XII; current book-keeping prices) in %:</i> | | | | | | | | |
| rolnictwa, leśnictwa, łowiectwa i rybactwa <i>agriculture, forestry and fishing</i> | . | . | . | . | 2,0 | 1,8 | 1,8 | 1,7 |
| przemysłu <i>industry</i> | . | . | . | . | 47,8 | 47,2 | 47,8 | 46,8 |
| budownictwa <i>construction</i> | . | . | . | . | 2,3 | 2,3 | 2,1 | 2,1 |
| handlu; napraw pojazdów samochodowych ^Δ <i>trade; repair of motor vehicles ^Δ</i> | . | . | . | . | 5,5 | 5,4 | 4,7 | 5,2 |
| transportu i gospodarki magazynowej..... <i>transportation and storage</i> | . | . | . | . | 9,1 | 10,1 | 10,0 | 11,5 |
| obsługi rynku nieruchomości ^Δ <i>real estate activities</i> | . | . | . | . | 18,5 | 18,3 | 18,1 | 17,8 |

^a W związku z nowelizacją ustawy o rachunkowości od 2002 r. dane nieporównywalne z danymi za lata poprzednie. ^b Bez wartości gruntów; z zasadzeniami.

^a Since 2002 data are not comparable with previous years due to amendments to the Act on Accounting. ^b Excluding the value of land; including plantings.

I. WAŻNIEJSZE DANE O WOJEWÓDZTWIE (cd.)

MAJOR DATA ON THE VOIVODSHIP (cont.)

| WYSZCZEGÓLNIENIE SPECIFICATION | 2000 | 2005 | 2006 | 2007 | 2008 | 2009 | 2010 | 2011 |
|--|-------|--------|--------|--------|--------|--------|--------|------|
| RACHUNKI REGIONALNE^a <i>REGIONAL ACCOUNTS^a</i> | | | | | | | | |
| Produkt krajowy brutto (ceny bieżące): <i>Gross domestic product (current prices):</i> | | | | | | | | |
| w milionach złotych <i>in million zlotys</i> | 99957 | 130849 | 138168 | 153066 | 167817 | 175503 | 184038 | . |
| na 1 mieszkańca ^b w zł <i>per capita^b in zł</i> | 20930 | 27879 | 29542 | 32831 | 36098 | 37800 | 39677 | . |
| Dynamika produktu krajowego brutto (ceny stałe) <i>Indices of gross domestic product (constant prices)</i> | | | | | | | | |
| rok poprzedni = 100 <i>previous year = 100</i> | . | 100,5 | 109,5 | 109,0 | 106,7 | 100,3 | 104,4 | . |
| Wartość dodana brutto (ceny bieżące): <i>Gross value added (current prices):</i> | | | | | | | | |
| w milionach złotych <i>in million zlotys</i> | 88925 | 115283 | 121373 | 133906 | 146904 | 155966 | 162091 | . |
| na 1 mieszkańca ^b w zł <i>per capita^b in zł</i> | 18620 | 24563 | 25951 | 28721 | 31599 | 33592 | 34945 | . |
| Nominalne dochody do dyspo- zycji brutto w sektorze go- spodarstw domowych: <i>Gross nominal disposable income in the households sector:</i> | | | | | | | | |
| w milionach złotych <i>in million zlotys</i> | 73434 | 89576 | 94266 | 100685 | 109157 | 116867 | 121618 | . |
| na 1 mieszkańca ^b w zł <i>per capita^b in zł</i> | 15376 | 19085 | 20155 | 21595 | 23480 | 25171 | 26219 | . |
| Dynamika realnych dochodów do dyspozycji brutto w sekto- rze gospodarstw domowych <i>Indices of gross real disposable income in the households sector</i> | | | | | | | | |
| rok poprzedni = 100 <i>previous year = 100</i> | . | 102,7 | 104,4 | 104,5 | 104,3 | 103,1 | 101,7 | . |

^a Grupowane metodą jednostek lokalnych rodzaju działalności. ^b Do przeliczeń przyjęto liczbę ludności opracowaną na bazie Narodowego Spisu Powszechnego Ludności i Mieszkań 2002.

U w a g a. Dane dotyczące PKB i WDB za lata 2008-2009 zostały zmienione w stosunku do wcześniej opublikowanych z tytułu zmiany zakresu podmiotowego sektorów instytucjonalnych, dokonanej w wyniku standardowej procedury zgodnej z wymogami notyfikacji fiskalnej; Dane dotyczące PKB w ujęciu realnym za lata 2005-2006 zostały zmienione w wyniku przeliczenia danych według rodzajów działalności w układzie PKD 2007; Dane dotyczące dochodów w sektorze gospodarstw domowych za lata 2005-2009 zostały zrewidowane w wyniku wprowadzenia przez NBP w bilansie płatniczym nowej metodologii szacowania wynagrodzeń oraz transferów bieżących.

^a Grouping by the local kind-of-activity unit method. ^b For calculations, it was assumed to use the number of population calculated on the basis of the Population and Housing Census 2002.

N o t e. Data concerning GDP and GVA for the years 2008-2009 were changed in relation to data previously published due to the change of subject scope of institutional sectors, accomplished as a result of standard procedure, in accordance with the fiscal notification requirements; Data concerning GDP in real terms for the years 2005-2006 were changed as a result of data recalculation by kind of activity in accordance with the PKD 2007; Data concerning income in the households sector for the years 2005-2009 were revised as a result of introducing by the NBP a new methodology of wages and salaries and current transfers estimation in the Balance of Payments.

I. WAŻNIEJSZE DANE O WOJEWÓDZTWIE (dok.)

MAJOR DATA ON THE VOIVODSHIP (cont.)

| WYSZCZEGÓLNIENIE SPECIFICATION | 2000 | 2005 | 2006 | 2007 | 2008 | 2009 | 2010 | 2011 |
|---|-------|-------|-------|-------|-------|-------|-------|-------|
| PODMIOTY GOSPODARKI NARODOWEJ ^a – stan w dniu 31 XII ENTITIES OF THE NATIONAL ECONOMY ^a – as of 31 XII | | | | | | | | |
| Ogółem: w tysiącach | 385,4 | 426,3 | 425,5 | 427,4 | 428,9 | 430,6 | 451,6 | 443,4 |
| <i>Total: in thousands</i> | | | | | | | | |
| na 1000 ludności | 81,0 | 91,0 | 91,1 | 91,8 | 92,3 | 92,8 | 97,4 | 95,8 |
| <i>per 1000 population</i> | | | | | | | | |
| Osoby prawne i jednostki organizacyjne niemające osobowości prawnej: <i>Legal persons and organizational entities without legal personality:</i> | | | | | | | | |
| w tysiącach | 84,4 | 99,4 | 102,0 | 104,6 | 105,4 | 104,6 | 108,7 | 111,7 |
| <i>in thousands</i> | | | | | | | | |
| 1999 = 100 | 108,1 | 127,2 | 130,6 | 133,8 | 135,0 | 133,7 | 139,1 | 142,8 |
| w tym w tys.: <i>of which in thous.:</i> | | | | | | | | |
| przedsiębiorstwa państwowe <i>state owned enterprises</i> | 0,3 | 0,1 | 0,1 | 0,1 | 0,1 | 0,0 | 0,0 | 0,0 |
| spółdzielnie | 1,3 | 1,2 | 1,2 | 1,2 | 1,2 | 1,2 | 1,2 | 1,1 |
| <i>co-operatives</i> | | | | | | | | |
| spółki handlowe | 17,6 | 25,7 | 26,8 | 28,2 | 29,3 | 30,8 | 32,8 | 34,7 |
| <i>commercial companies</i> | | | | | | | | |
| w tym z udziałem kapitału zagranicznego | 3,7 | 4,5 | 4,7 | 5,0 | 5,2 | 5,4 | 5,6 | 5,9 |
| <i>of which with foreign capital participation</i> | | | | | | | | |
| spółki cywilne | 43,1 | 38,7 | 38,6 | 38,8 | 37,7 | 34,8 | 35,2 | 35,8 |
| <i>civil law partnerships</i> | | | | | | | | |
| Osoby fizyczne: <i>Natural persons:</i> | | | | | | | | |
| w tysiącach | 301,0 | 326,9 | 323,5 | 322,9 | 323,5 | 326,0 | 342,9 | 331,7 |
| <i>in thousands</i> | | | | | | | | |
| 1999 = 100 | 102,7 | 111,5 | 110,3 | 110,1 | 110,4 | 111,2 | 117,0 | 113,2 |
| na 1000 ludności | 63,2 | 69,8 | 69,3 | 69,4 | 69,6 | 70,2 | 74,0 | 71,7 |
| <i>per 1000 population</i> | | | | | | | | |

^a Bez osób prowadzących gospodarstwa indywidualne w rolnictwie.^a Excluding persons tending private farms in agriculture.

II. WYBRANE DANE O PODREGIONACH (NTS 3) I POWIATACH (NTS 4) W 2011 R.

SELECTED DATA BY SUBREGIONS (NTS 3) AND POWIATS (NTS 4) IN 2011

| WYSZCZEGÓLNIENIE SPECIFICATION | Powierzchnia ^{ab} w km ² Area ^{ab} in km ² | Ludność ^a Population ^a | | | | | |
|---|---|---|---------------------------------------|-------------------------|-------------------------------------|---|--|
| | | ogółem w tys. total in thous. | w wieku w % at age in % | | | na 1 km ² per 1 km ² | w miastach w % ogółu ludności in urban areas in % of total population |
| | | | przedpro- dukcyjnym pre-working | produkcyjnym working | poproduk- cyjnym post-working | | |
| WOJEWÓDZTWO VOIVODSHIP | 12333 | 4626,4 | 17,1 | 64,8 | 18,1 | 375 | 77,7 |
| Podregion bielski | 2354 | 662,4 | 18,9 | 63,7 | 17,5 | 281 | 50,3 |
| <i>Subregion</i> | | | | | | | |
| <i>Powiaty:</i> | | | | | | | |
| <i>Powiats:</i> | | | | | | | |
| bielski | 459 | 158,2 | 19,6 | 64,2 | 16,3 | 345 | 28,0 |
| cieszyński | 730 | 176,6 | 19,4 | 63,6 | 17,0 | 242 | 46,4 |
| żywiecki | 1040 | 153,1 | 19,9 | 63,2 | 16,9 | 147 | 21,2 |
| <i>Miasto na prawach powiatu:</i> | | | | | | | |
| <i>City with powiat status:</i> | | | | | | | |
| Bielsko-Biała | 125 | 174,5 | 16,8 | 63,6 | 19,6 | 1402 | 100,0 |
| Podregion bytomski | 1575 | 449,6 | 16,9 | 64,6 | 18,4 | 285 | 79,4 |
| <i>Subregion</i> | | | | | | | |
| <i>Powiaty:</i> | | | | | | | |
| <i>Powiats:</i> | | | | | | | |
| lubliniecki | 822 | 77,3 | 18,6 | 65,0 | 16,5 | 94 | 37,3 |
| tarnogórski | 644 | 138,4 | 16,9 | 64,8 | 18,3 | 215 | 68,1 |
| <i>Miasta na prawach powiatu:</i> | | | | | | | |
| <i>Cities with powiat status:</i> | | | | | | | |
| Bytom | 69 | 176,1 | 16,4 | 64,2 | 19,4 | 2536 | 100,0 |
| Piekary Śląskie | 40 | 57,7 | 16,6 | 64,9 | 18,5 | 1444 | 100,0 |
| Podregion częstochoowski | 3049 | 529,3 | 16,8 | 64,1 | 19,0 | 174 | 58,5 |
| <i>Subregion</i> | | | | | | | |
| <i>Powiaty:</i> | | | | | | | |
| <i>Powiats:</i> | | | | | | | |
| częstochoowski | 1521 | 135,6 | 18,1 | 64,1 | 17,8 | 89 | 12,0 |
| kłobucki | 889 | 85,8 | 18,6 | 63,4 | 18,0 | 97 | 20,7 |
| myszkowski | 479 | 72,1 | 17,3 | 64,0 | 18,6 | 150 | 55,2 |
| <i>Miasto na prawach powiatu:</i> | | | | | | | |
| <i>City with powiat status:</i> | | | | | | | |
| Częstochowa | 160 | 235,8 | 15,3 | 64,5 | 20,2 | 1476 | 100,0 |
| Podregion gliwicki | 878 | 482,4 | 16,4 | 65,3 | 18,3 | 549 | 89,4 |
| <i>Subregion</i> | | | | | | | |
| <i>Powiat:</i> | | | | | | | |
| <i>Powiat:</i> | | | | | | | |
| gliwicki | 664 | 115,2 | 17,8 | 65,2 | 17,0 | 173 | 55,4 |
| <i>Miasta na prawach powiatu:</i> | | | | | | | |
| <i>Cities with powiat status:</i> | | | | | | | |
| Gliwice | 134 | 186,9 | 15,8 | 65,1 | 19,1 | 1396 | 100,0 |
| Zabrze | 80 | 180,3 | 16,2 | 65,5 | 18,3 | 2243 | 100,0 |

a Stan w dniu 31 XII. b Według ewidencji geodezyjnej.

a As of 31 XII. b According to geodetic register.

II. WYBRANE DANE O PODREGIONACH (NTS 3) I POWIATACH (NTS 4) W 2011 R. (cd.)

SELECTED DATA BY SUBREGIONS (NTS 3) AND POWIATS (NTS 4) IN 2011 (cont.)

| WYSZCZEGÓLNIENIE SPECIFICATION | Powierzchnia ^{ab} w km ² Area ^{ab} in km ² | Ludność ^a Population ^a | | | | | |
|---|---|---|---------------------------------------|-------------------------|-------------------------------------|---|--|
| | | ogółem w tys. total in thous. | w wieku w % at age in % | | | na 1 km ² per 1 km ² | w miastach w % ogółu ludności in urban areas in % of total population |
| | | | przedpro- dukcyjnym pre-working | produkcyjnym working | poproduk- cyjnym post-working | | |
| Podregion katowicki | 380 | 762,1 | 16,1 | 64,5 | 19,5 | 2005 | 100,0 |
| <i>Subregion</i> | | | | | | | |
| Miasta na prawach powiatu: <i>Cities with powiat status:</i> | | | | | | | |
| Chorzów | 33 | 111,5 | 17,1 | 62,5 | 20,5 | 3355 | 100,0 |
| Katowice | 165 | 309,3 | 14,5 | 64,3 | 21,2 | 1879 | 100,0 |
| Mysłowice | 66 | 75,4 | 17,2 | 66,4 | 16,3 | 1149 | 100,0 |
| Ruda Śląska | 78 | 143,0 | 17,6 | 65,2 | 17,2 | 1840 | 100,0 |
| Siemianowice Śląskie | 25 | 70,0 | 16,0 | 64,8 | 19,2 | 2745 | 100,0 |
| Świętochłowice | 13 | 52,8 | 17,2 | 64,7 | 18,1 | 3968 | 100,0 |
| Podregion rybnicki | 1353 | 640,0 | 18,2 | 65,1 | 16,6 | 473 | 76,8 |
| <i>Subregion</i> | | | | | | | |
| Powiaty: <i>Powiats:</i> | | | | | | | |
| raciborski | 544 | 110,1 | 16,6 | 66,3 | 17,1 | 202 | 58,2 |
| rybnicki | 224 | 76,4 | 19,3 | 64,9 | 15,8 | 341 | 37,4 |
| wodzisławski | 287 | 158,4 | 18,4 | 63,9 | 17,7 | 552 | 65,6 |
| Miasta na prawach powiatu: <i>Cities with powiat status:</i> | | | | | | | |
| Jastrzębie-Zdrój | 85 | 92,1 | 18,7 | 63,2 | 18,1 | 1079 | 100,0 |
| Rybnik | 148 | 140,9 | 18,0 | 65,7 | 16,3 | 950 | 100,0 |
| Żory | 65 | 62,1 | 19,1 | 68,0 | 12,9 | 961 | 100,0 |
| Podregion sosnowiecki | 1800 | 710,2 | 15,4 | 65,4 | 19,2 | 395 | 88,4 |
| <i>Subregion</i> | | | | | | | |
| Powiaty: <i>Powiats:</i> | | | | | | | |
| będziński | 364 | 152,1 | 15,8 | 64,4 | 19,8 | 418 | 75,2 |
| zawierciański | 1003 | 122,8 | 16,4 | 63,6 | 19,9 | 122 | 63,6 |
| Miasta na prawach powiatu: <i>Cities with powiat status:</i> | | | | | | | |
| Dąbrowa Górnicza | 189 | 125,5 | 15,2 | 67,1 | 17,6 | 665 | 100,0 |
| Jaworzno | 153 | 94,6 | 16,3 | 66,0 | 17,7 | 620 | 100,0 |
| Sosnowiec | 91 | 215,3 | 14,2 | 66,0 | 19,8 | 2364 | 100,0 |
| Podregion tyski | 944 | 390,3 | 18,6 | 66,2 | 15,2 | 413 | 72,2 |
| <i>Subregion</i> | | | | | | | |
| Powiaty: <i>Powiats:</i> | | | | | | | |
| bieruńsko-łędziński | 158 | 58,1 | 19,4 | 66,4 | 14,2 | 367 | 77,2 |
| mikołowski | 233 | 94,7 | 18,7 | 64,9 | 16,4 | 406 | 86,2 |
| pszczyński | 471 | 108,2 | 20,7 | 65,9 | 13,3 | 230 | 24,1 |
| Miasto na prawach powiatu: <i>City with powiat status:</i> | | | | | | | |
| Tychy | 82 | 129,3 | 16,3 | 67,4 | 16,2 | 1581 | 100,0 |

a Stan w dniu 31 XII. b Według ewidencji geodezyjnej.
a As of 31 XII. b According to geodetic register.

II. WYBRANE DANE O PODREGIONACH (NTS 3) I POWIATACH (NTS 4) W 2011 R. (cd.)

SELECTED DATA BY SUBREGIONS (NTS 3) AND POWIATS (NTS 4) IN 2011 (cont.)

| WYSZCZEGÓLNIENIE SPECIFICATION | Przyrost naturalny na 1000 ludności Natural increase per 1000 population | Zgony Deaths | | Saldo migracji wewnętrznych i zagranicznych na pobyt stały na 1000 ludności Net internal and international migration for permanent residence per 1000 population |
|--|---|---|--|---|
| | | na 1000 ludności per 1000 population | w tym niemowląt na 1000 urodzeń żywych of which infant deaths per 1000 live births | |
| WOJEWÓDZTWO ... VOIVODSHIP | -0,6 | 10,3 | 6,0 | -1,2 |
| Podregion bielski Subregion | 0,9 | 9,7 | 5,8 | 1,5 |
| Powiaty: Powiats: | | | | |
| bielski | 1,7 | 9,1 | 5,9 | 5,2 |
| cieszyński | 1,3 | 9,7 | 7,2 | 2,2 |
| żywiecki | 0,2 | 10,2 | 6,9 | 1,0 |
| Miasto na prawach powiatu: City with powiat status: | | | | |
| Bielsko-Biała | 0,5 | 9,7 | 3,4 | -1,9 |
| Podregion bytomski Subregion | -1,2 | 10,6 | 4,3 | -1,4 |
| Powiaty: Powiats: | | | | |
| lubliniecki | 0,4 | 9,6 | 3,9 | 0,4 |
| tarnogórski | -0,3 | 9,6 | 3,9 | 1,6 |
| Miasta na prawach powiatu: Cities with powiat status: | | | | |
| Bytom | -2,4 | 11,3 | 3,8 | -4,2 |
| Piekary Śląskie | -2,0 | 11,8 | 7,1 | -2,7 |
| Podregion częstochowski Subregion | -2,0 | 11,0 | 6,3 | -0,4 |
| Powiaty: Powiats: | | | | |
| częstochowski | -2,3 | 11,3 | 4,1 | 3,7 |
| kłobucki | -0,6 | 9,6 | 11,7 | 0,4 |
| myszkowski | -1,3 | 10,8 | 7,3 | 0,4 |
| Miasto na prawach powiatu: City with powiat status: | | | | |
| Częstochowa | -2,6 | 11,4 | 5,3 | -3,3 |
| Podregion gliwicki Subregion | -0,6 | 9,9 | 5,8 | -3,1 |
| Powiat: Powiat: | | | | |
| gliwicki | 0,8 | 9,5 | 3,4 | 1,3 |
| Miasta na prawach powiatu: Cities with powiat status: | | | | |
| Gliwice | -1,2 | 10,5 | 6,9 | -3,9 |
| Zabrze | -0,9 | 9,6 | 6,4 | -5,0 |

II. WYBRANE DANE O PODREGIONACH (NTS 3) I POWIATACH (NTS 4) W 2011 R. (cd.)

SELECTED DATA BY SUBREGIONS (NTS 3) AND POWIATS (NTS 4) IN 2011 (cont.)

| WYSZCZEGÓLNIENIE SPECIFICATION | Przyrost naturalny na 1000 ludności Natural increase per 1000 population | Zgony Deaths | | Saldo migracji wewnętrznych i zagranicznych na pobyt stały na 1000 ludności Net internal and international migration for permanent residence per 1000 population |
|---|---|---|--|---|
| | | na 1000 ludności per 1000 population | w tym niemowląt na 1000 urodzeń żywych of which infant deaths per 1000 live births | |
| Podregion katowicki | -2,1 | 11,5 | 7,5 | -2,9 |
| <i>Subregion</i> | | | | |
| Miasta na prawach powiatu: <i>Cities with powiat status:</i> | | | | |
| Chorzów | -3,9 | 13,2 | 5,7 | 1,1 |
| Katowice | -3,1 | 11,7 | 9,8 | -3,7 |
| Mysłowice | 0,8 | 9,3 | 7,9 | -1,7 |
| Ruda Śląska | -0,8 | 10,9 | 4,8 | -3,0 |
| Siemianowice Śląskie .. | -1,2 | 11,2 | 5,7 | -3,1 |
| Świętochłowice | -2,0 | 12,1 | 9,4 | -7,3 |
| Podregion rybnicki | 1,6 | 8,7 | 6,8 | -2,0 |
| <i>Subregion</i> | | | | |
| Powiaty: <i>Powiats:</i> | | | | |
| raciborski | -0,4 | 8,8 | 6,5 | -0,9 |
| rybnicki | 2,8 | 8,9 | 6,7 | 2,1 |
| wodzisławski | 0,8 | 9,9 | 7,1 | 0,3 |
| Miasta na prawach powiatu: <i>Cities with powiat status:</i> | | | | |
| Jastrzębie-Zdrój | 2,0 | 7,7 | 2,2 | -7,6 |
| Rybnik | 1,8 | 8,8 | 9,4 | -2,5 |
| Żory | 4,7 | 6,4 | 7,2 | -5,2 |
| Podregion sosnowiecki ... | -2,9 | 11,7 | 4,6 | -1,4 |
| <i>Subregion</i> | | | | |
| Powiaty: <i>Powiats:</i> | | | | |
| będziński | -2,8 | 12,0 | 2,9 | 2,2 |
| zawierciański | -3,5 | 12,5 | 3,6 | -0,3 |
| Miasta na prawach powiatu: <i>Cities with powiat status:</i> | | | | |
| Dąbrowa Górnicza | -2,9 | 11,6 | 7,3 | -1,9 |
| Jaworzno | -1,3 | 10,4 | 2,3 | -1,3 |
| Sosnowiec | -3,5 | 11,7 | 6,1 | -4,4 |
| Podregion tyski | 2,9 | 8,3 | 6,2 | 0,3 |
| <i>Subregion</i> | | | | |
| Powiaty: <i>Powiats:</i> | | | | |
| bieruńsko-lędziński | 4,3 | 7,2 | 7,5 | 1,6 |
| mikołowski | 1,8 | 9,3 | 6,7 | 4,2 |
| pszczyński | 4,8 | 7,3 | 6,1 | 0,1 |
| Miasto na prawach powiatu: <i>City with powiat status:</i> | | | | |
| Tychy | 1,4 | 8,9 | 5,3 | -2,8 |

II. WYBRANE DANE O PODREGIONACH (NTS 3) I POWIATACH (NTS 4) W 2011 R. (cd.)

SELECTED DATA BY SUBREGIONS (NTS 3) AND POWIATS (NTS 4) IN 2011 (cont.)

| WYSZCZEGÓLNIENIE SPECIFICATION | Ludność korzystająca ^a z oczyszczalni ścieków w % ludności ogółem <i>Population using^a wastewater treatment plants in % of total population</i> | Nakłady na środki trwałe (ceny bieżące) na 1 mieszkańca w zł <i>Outlays on fixed assets (current prices) per capita in zł</i> | | Przestępstwa stwierdzone w zakończonych postępowaniach przygotowawczych na 10 tys. ludności <i>Ascertained crimes in completed preparatory proceedings per 10 thous. population</i> | Wskaźnik wykrywalności sprawców przestępstw stwierdzonych w % <i>Rate of detectability of delinquents in ascertained crimes in %</i> |
|---|---|---|--|---|--|
| | | służące ochronie środowiska <i>-serving environmen- tal protection</i> | służące gospodarce wodnej <i>-serving water management</i> | | |
| WOJEWÓDZTWO VOIVODSHIP | 72,8 | 325,8 | 58,2 | 372 | 64,4 |
| Podregion bielski Subregion | 61,8 | 360,9 | 83,7 | 274 | 65,6 |
| Powiaty: <i>Powiats:</i> | | | | | |
| bielski | 39,5 | 492,4 | 131,8 | 303 ^b | 61,4 ^b |
| cieszyński | 58,1 | 343,3 | 103,7 | 260 | 70,0 |
| żywiecki | 56,6 | 176,8 | 59,6 | 230 | 71,9 |
| Miasto na prawach powiatu: <i>City with powiat status:</i> | | | | | |
| Bielsko-Biała | 90,5 | 421,3 | 41,3 | x | x |
| Podregion bytomski Subregion | 77,5 | 266,6 | 44,5 | 380 | 74,2 |
| Powiaty: <i>Powiats:</i> | | | | | |
| lubliniecki | 66,7 | 321,8 | 66,2 | 204 | 78,7 |
| tarnogórski | 65,9 | 528,1 | 75,2 | 291 | 65,8 |
| Miasta na prawach powiatu: <i>Cities with powiat status:</i> | | | | | |
| Bytom | 86,3 | 90,0 | 10,2 | 459 | 73,1 |
| Piekary Śląskie | 92,6 | 107,2 | 46,4 | 584 | 84,5 |
| Podregion częstochowski Subregion | 61,9 | 222,4 | 50,1 | 262 | 72,7 |
| Powiaty: <i>Powiats:</i> | | | | | |
| częstochowski | 35,5 | 346,7 | 100,7 | 278 ^b | 69,8 ^b |
| kłobucki | 38,7 | 508,6 | 52,9 | 193 | 82,6 |
| myszkowski | 56,6 | 220,6 | 0,2 | 256 | 80,5 |
| Miasto na prawach powiatu: <i>City with powiat status:</i> | | | | | |
| Częstochowa | 87,1 | 48,0 | 35,2 | x | x |
| Podregion gliwicki Subregion | 86,5 | 242,2 | 40,5 | 430 | 58,1 |
| Powiat: <i>Powiat:</i> | | | | | |
| gliwicki | 54,6 | 603,0 | 30,1 | 401 ^b | 57,4 ^b |
| Miasta na prawach powiatu: <i>Cities with powiat status:</i> | | | | | |
| Gliwice | 96,6 | 200,2 | 61,6 | x | x |
| Zabrze | 96,3 | 56,0 | 25,4 | 479 | 59,0 |

a Na podstawie szacunków. b Łącznie z miastem na prawach powiatu.

a Estimated data. b Including city with powiat status.

II. WYBRANE DANE O PODREGIONACH (NTS 3) I POWIATACH (NTS 4) W 2011 R. (cd.)

SELECTED DATA BY SUBREGIONS (NTS 3) AND POWIATS (NTS 4) IN 2011 (cont.)

| WYSZCZEGÓLNIENIE SPECIFICATION | Ludność korzystająca ^a z oczyszczalni ścieków w % ludności ogółem <i>Population using^a wastewater treatment plants in % of total population</i> | Nakłady na środki trwałe (ceny bieżące) na 1 mieszkańca w zł <i>Outlays on fixed assets (current prices) per capita in zł</i> | | Przestępstwa stwierdzone w zakończonych postępowaniach przygotowawczych na 10 tys. ludności <i>Ascertained crimes in completed preparatory proceedings per 10 thous. population</i> | Wskaźnik wykrywalności sprawców przestępstw stwierdzonych w % <i>Rate of detectability of delinquents in ascertained crimes in %</i> |
|---|---|---|--|---|--|
| | | służące ochronie środowiska <i>-serving environmen- tal protection</i> | służące gospodarce wodnej <i>-serving water management</i> | | |
| Podregion katowicki | 84,2 | 314,1 | 35,8 | 566 | 57,9 |
| <i>Subregion</i> | | | | | |
| Miasta na prawach powiatu: <i>Cities with powiat status:</i> | | | | | |
| Chorzów | 96,3 | 165,8 | 30,3 | 829 | 68,8 |
| Katowice | 80,0 | 602,6 | 51,0 | 607 | 47,3 |
| Mysłowice | 43,9 | 174,7 | 52,8 | 403 | 67,9 |
| Ruda Śląska | 92,7 | 29,8 | 7,5 | 527 | 65,2 |
| Siemianowice Śląskie | 100,0 | 59,1 | 19,5 | 329 | 65,2 |
| Świętochłowice | 97,2 | 241,4 | 33,1 | 424 | 54,7 |
| Podregion rybnicki | 61,8 | 266,8 | 95,0 | 298 | 68,3 |
| <i>Subregion</i> | | | | | |
| Powiaty: <i>Powiats:</i> | | | | | |
| raciborski | 54,4 | 228,2 | 264,7 | 266 | 63,6 |
| rybnicki | 44,6 | 72,6 | 10,9 | 325 ^b | 70,6 ^b |
| wodzisławski | 43,0 | 185,8 | 146,5 | 256 | 65,3 |
| Miasta na prawach powiatu: <i>Cities with powiat status:</i> | | | | | |
| Jastrzębie-Zdrój | 91,2 | 209,7 | 10,0 | 300 | 70,3 |
| Rybnik | 70,3 | 548,9 | 5,2 | x | x |
| Żory | 81,6 | 224,7 | 96,1 | 286 | 69,7 |
| Podregion sosnowiecki | 75,0 | 408,0 | 54,4 | 396 | 66,0 |
| <i>Subregion</i> | | | | | |
| Powiaty: <i>Powiats:</i> | | | | | |
| będziński | 59,2 | 130,7 | 43,0 | 411 | 65,8 |
| zawierciański | 48,5 | 153,2 | 123,7 | 260 | 66,3 |
| Miasta na prawach powiatu: <i>Cities with powiat status:</i> | | | | | |
| Dąbrowa Górnicza | 92,8 | 1160,8 | 91,0 | 449 | 65,8 |
| Jaworzno | 68,5 | 827,7 | 47,5 | 390 | 81,7 |
| Sosnowiec | 93,9 | 126,1 | 4,7 | 436 | 60,2 |
| Podregion tyski | 75,9 | 548,8 | 54,2 | 300 | 63,5 |
| <i>Subregion</i> | | | | | |
| Powiaty: <i>Powiats:</i> | | | | | |
| bieruńsko-łódzki | 75,0 | 974,5 | 104,6 | 311 | 72,5 |
| mikołowski | 56,3 | 568,6 | 33,6 | 220 | 58,5 |
| pszczyński | 70,0 | 526,4 | 102,0 | 222 | 59,2 |
| Miasto na prawach powiatu: <i>City with powiat status:</i> | | | | | |
| Tychy | 95,5 | 362,5 | 6,9 | 418 | 64,4 |

^a Na podstawie szacunków. ^b Łącznie z miastem na prawach powiatu.^a Estimated data. ^b Including city with powiat status.

II. WYBRANE DANE O PODREGIONACH (NTS 3) I POWIATACH (NTS 4) W 2011 R. (cd.)

SELECTED DATA BY SUBREGIONS (NTS 3) AND POWIATS (NTS 4) IN 2011 (cont.)

| WYSZCZEGÓLNIENIE SPECIFICATION | Pracujący ^{ab} Employed persons ^{ab} | | | | | |
|--|--|--|---|--|------------------------------------|--|
| | ogółem w tys. total in thous. | rolnictwo, leśnictwo, łowiectwo i rybactwo agriculture, forestry and fishing | przemysł i budownictwo industry and construction | sekcje G, H, I, J sections G, H, I, J | sekcje K, L sections K, L | pozostałe usługi other services |
| | | | | | | |
| WOJEWÓDZTWO VOIVODSHIP | 1287,0 | 7,9 | 40,3 | 19,2 | 3,8 | 28,8 |
| Podregion bielski Subregion | 186,0 | 14,3 | 39,3 | 19,0 | 1,8 | 25,5 |
| Powiaty: Powiats: | | | | | | |
| bielski | 36,4 | 21,4 | 42,1 | 18,1 | 0,9 | 17,4 |
| cieszyński | 45,6 | 21,8 | 31,5 | 18,7 | 1,7 | 26,3 |
| żywiecki | 34,4 | 23,9 | 38,6 | 12,8 | 1,2 | 23,5 |
| Miasto na prawach powiatu: City with powiat status: | | | | | | |
| Bielsko-Biała | 69,6 | 1,0 | 43,4 | 22,8 | 2,7 | 30,1 |
| Podregion bytomski Subregion | 96,2 | 6,8 | 36,5 | 21,0 | 3,3 | 32,4 |
| Powiaty: Powiats: | | | | | | |
| lubliniecki | 17,8 | 21,7 | 32,3 | 14,7 | 1,3 | 30,0 |
| tarnogórski | 33,0 | 6,6 | 36,4 | 27,1 | 2,5 | 27,5 |
| Miasta na prawach powiatu: Cities with powiat status: | | | | | | |
| Bytom | 33,4 | 1,0 | 33,8 | 20,6 | 4,8 | 39,8 |
| Piekary Śląskie | 12,0 | 1,4 | 50,1 | 15,1 | 4,4 | 29,0 |
| Podregion częstochowski Subregion | 139,9 | 19,0 | 35,8 | 16,2 | 2,2 | 26,7 |
| Powiaty: Powiats: | | | | | | |
| częstochowski | 26,7 | 43,5 | 28,7 | 10,5 | 0,8 | 16,6 |
| kłobucki | 21,9 | 41,5 | 33,8 | 7,5 | 0,8 | 16,4 |
| myszkowski | 14,4 | 27,7 | 35,2 | 11,8 | 1,8 | 23,6 |
| Miasto na prawach powiatu: City with powiat status: | | | | | | |
| Częstochowa | 76,9 | 2,5 | 39,0 | 21,5 | 3,2 | 33,8 |
| Podregion gliwicki Subregion | 142,4 | 4,1 | 40,9 | 19,9 | 3,4 | 31,8 |
| Powiat: Powiat: | | | | | | |
| gliwicki | 25,8 | 19,0 | 44,8 | 12,7 | 2,2 | 21,2 |
| Miasta na prawach powiatu: Cities with powiat status: | | | | | | |
| Gliwice | 75,5 | 0,9 | 40,6 | 22,2 | 2,8 | 33,5 |
| Zabrze | 41,1 | 0,5 | 38,8 | 20,2 | 5,1 | 35,4 |

a Stan w dniu 31 XII. b Według faktycznego miejsca pracy i rodzaju działalności; bez pracujących w podmiotach gospodarczych do 9 osób oraz duchowieństwa; z pracującymi w gospodarstwach indywidualnych w rolnictwie, fundacjach, stowarzyszeniach i innych organizacjach społecznych, organizacjach pracodawców, samorządu gospodarczego i zawodowego.

a As of 31 XII. b By actual workplace and kind of activity; excluding economic entities employing not more than 9 persons and clergy; including persons employed on private farms in agriculture, foundations, associations and other social organizations, employers organizations, economic and professional self-government.

II. WYBRANE DANE O PODREGIONACH (NTS 3) I POWIATACH (NTS 4) W 2011 R. (cd.)

SELECTED DATA BY SUBREGIONS (NTS 3) AND POWIATS (NTS 4) IN 2011 (cont.)

| WYSZCZEGÓLNIENIE SPECIFICATION | Pracujący ^{ab} Employed persons ^{ab} | | | | | |
|---|--|--|---|--|------------------------------------|--|
| | ogółem w tys. total in thous. | rolnictwo, leśnictwo, łowiectwo i rybactwo agriculture, forestry and fishing | przemysł i budownictwo industry and construction | sekcje G, H, I, J sections G, H, I, J | sekcje K, L sections K, L | pozostałe usługi other services |
| | | w % ogółem in % of total | | | | |
| Podregion katowicki | 267,8 | 0,6 | 32,7 | 23,1 | 7,6 | 36,0 |
| <i>Subregion</i> | | | | | | |
| Miasta na prawach powiatu: <i>Cities with powiat status:</i> | | | | | | |
| Chorzów | 26,4 | 0,7 | 29,9 | 23,9 | 3,8 | 41,7 |
| Katowice | 163,7 | 0,4 | 24,6 | 25,1 | 9,9 | 40,0 |
| Mysłowice | 20,8 | 1,7 | 54,3 | 18,8 | 2,9 | 22,4 |
| Ruda Śląska | 35,4 | 0,7 | 53,6 | 16,9 | 3,2 | 25,6 |
| Siemianowice Śląskie | 13,1 | 1,8 | 45,7 | 15,5 | 7,1 | 29,9 |
| Świętochłowice | 8,4 | 0,6 | 37,7 | 30,4 | 3,9 | 27,4 |
| Podregion rybnicki | 156,6 | 8,5 | 46,4 | 17,3 | 2,9 | 24,9 |
| <i>Subregion</i> | | | | | | |
| Powiaty: <i>Powiats:</i> | | | | | | |
| raciborski | 25,7 | 17,1 | 32,9 | 19,4 | 2,7 | 27,9 |
| rybnicki | 11,0 | 24,1 | 36,3 | 16,3 | 2,1 | 21,1 |
| wodzisławski | 33,9 | 9,4 | 47,4 | 14,1 | 2,2 | 26,9 |
| Miasta na prawach powiatu: <i>Cities with powiat status:</i> | | | | | | |
| Jastrzębie-Zdrój | 33,3 | 5,2 | 62,6 | 10,6 | 3,5 | 18,1 |
| Rybnik | 40,6 | 1,6 | 45,4 | 22,7 | 2,9 | 27,3 |
| Żory | 12,1 | 6,1 | 40,3 | 23,2 | 3,8 | 26,6 |
| Podregion sosnowiecki | 167,9 | 7,6 | 40,3 | 19,8 | 3,4 | 28,9 |
| <i>Subregion</i> | | | | | | |
| Powiaty: <i>Powiats:</i> | | | | | | |
| będziński | 30,5 | 11,5 | 33,9 | 25,3 | 3,3 | 26,0 |
| zawierciański | 28,5 | 28,1 | 33,6 | 13,2 | 2,0 | 23,1 |
| Miasta na prawach powiatu: <i>Cities with powiat status:</i> | | | | | | |
| Dąbrowa Górnicza | 39,4 | 1,2 | 55,4 | 16,8 | 2,8 | 23,7 |
| Jaworzno | 20,3 | 1,7 | 45,4 | 20,2 | 4,1 | 28,7 |
| Sosnowiec | 49,2 | 0,8 | 34,1 | 22,6 | 4,4 | 38,2 |
| Podregion tyski | 130,2 | 6,1 | 56,6 | 14,5 | 3,1 | 19,6 |
| <i>Subregion</i> | | | | | | |
| Powiaty: <i>Powiats:</i> | | | | | | |
| bieruńsko-łędziński | 21,5 | 4,4 | 71,6 | 8,7 | 0,5 | 14,7 |
| mikołowski | 28,4 | 4,8 | 55,7 | 17,9 | 2,8 | 18,8 |
| pszczyński | 33,2 | 15,3 | 52,6 | 10,8 | 1,7 | 19,7 |
| Miasto na prawach powiatu: <i>City with powiat status:</i> | | | | | | |
| Tychy | 47,0 | 1,1 | 53,2 | 17,8 | 5,5 | 22,3 |

a Stan w dniu 31 XII. **b** Według faktycznego miejsca pracy i rodzaju działalności; bez pracujących w podmiotach gospodarczych do 9 osób oraz duchowieństwa; z pracującymi w gospodarstwach indywidualnych w rolnictwie, fundacjach, stowarzyszeniach i innych organizacjach społecznych, organizacjach pracodawców, samorządu gospodarczego i zawodowego.

a As of 31 XII. *b* By actual workplace and kind of activity; excluding economic entities employing not more than 9 persons and clergy; including persons employed on private farms in agriculture, foundations, associations and other social organizations, employers organizations, economic and professional self-government.

II. WYBRANE DANE O PODREGIONACH (NTS 3) I POWIATACH (NTS 4) W 2011 R. (cd.)

SELECTED DATA BY SUBREGIONS (NTS 3) AND POWIATS (NTS 4) IN 2011 (cont.)

| WYSZCZEGÓLNIENIE SPECIFICATION | Bezrobotni zarejestrowani ^a Registered unemployed persons ^a | | | | Stopa bezrobocia rejestrowanego ^a w % Registered unemployment rate ^a in % |
|--|---|-----------------------------------|--|--|--|
| | ogółem w tys. total in thous. | z ogółem – w % of total – in % | | | |
| | | kobiety women | pozostający bez pracy 12 miesięcy i dłużej staying out of work 12 months and more | w wieku 24 lata i mniej aged 24 and less | |
| WOJEWÓDZTWO VOIVODSHIP | 186,2 | 56,1 | 29,8 | 18,5 | 10,2 |
| Podregion bielski Subregion | 25,7 | 53,7 | 33,7 | 19,0 | 9,4 |
| Powiaty: Powiats: | | | | | |
| bielski | 5,3 | 55,2 | 33,3 | 17,6 | 9,7 |
| cieszyński | 7,0 | 51,9 | 31,5 | 22,2 | 10,2 |
| żywiecki | 7,4 | 53,7 | 36,6 | 22,6 | 13,9 |
| Miasto na prawach powiatu: City with powiat status: | | | | | |
| Bielsko-Biała | 6,0 | 54,4 | 33,2 | 12,0 | 6,2 |
| Podregion bytomski Subregion | 22,2 | 56,7 | 36,8 | 19,8 | 15,0 |
| Powiaty: Powiats: | | | | | |
| lubliniecki | 3,5 | 54,3 | 36,7 | 26,1 | 13,3 |
| tarnogórski | 5,4 | 56,0 | 35,1 | 20,9 | 10,9 |
| Miasta na prawach powiatu: Cities with powiat status: | | | | | |
| Bytom | 10,7 | 57,4 | 38,8 | 17,2 | 19,6 |
| Piekary Śląskie | 2,7 | 58,6 | 32,1 | 20,0 | 14,7 |
| Podregion częstochowski Subregion | 31,1 | 49,9 | 36,0 | 15,7 | 14,5 |
| Powiaty: Powiats: | | | | | |
| częstochowski | 8,1 | 49,7 | 37,5 | 17,8 | 18,6 |
| kłobucki | 4,3 | 50,5 | 29,3 | 23,3 | 13,2 |
| myszkowski | 4,8 | 51,7 | 36,2 | 18,2 | 18,9 |
| Miasto na prawach powiatu: City with powiat status: | | | | | |
| Częstochowa | 13,9 | 49,1 | 37,2 | 11,2 | 12,2 |
| Podregion gliwicki Subregion | 17,6 | 58,8 | 29,2 | 18,2 | 9,0 |
| Powiat: Powiat: | | | | | |
| gliwicki | 3,4 | 60,6 | 30,2 | 22,3 | 9,4 |
| Miasta na prawach powiatu: Cities with powiat status: | | | | | |
| Gliwice | 6,4 | 56,2 | 30,4 | 14,6 | 6,4 |
| Zabrze | 7,8 | 60,2 | 27,7 | 19,4 | 12,9 |

a Stan w dniu 31 XII.

a.As of 31 XII.

II. WYBRANE DANE O PODREGIONACH (NTS 3) I POWIATACH (NTS 4) W 2011 R. (cd.)

SELECTED DATA BY SUBREGIONS (NTS 3) AND POWIATS (NTS 4) IN 2011 (cont.)

| WYSZCZEGÓLNIENIE SPECIFICATION | Bezrobotni zarejestrowani ^a Registered unemployed persons ^a | | | | Stopa bezrobocia rejestrowanego ^a w % Registered unemployment rate ^a in % |
|---|---|-----------------------------------|--|--|--|
| | ogółem w tys. total in thous. | z ogółem – w % of total – in % | | | |
| | | kobiety women | pozostający bez pracy 12 miesięcy i dłużej staying out of work 12 months and more | w wieku 24 lata i mniej aged 24 and less | |
| Podregion katowicki | 24,8 | 57,0 | 21,0 | 17,5 | 6,9 |
| <i>Subregion</i> | | | | | |
| Miasta na prawach powiatu: <i>Cities with powiat status:</i> | | | | | |
| Chorzów | 4,5 | 55,0 | 22,8 | 16,5 | 11,2 |
| Katowice | 8,8 | 54,7 | 23,6 | 14,9 | 4,2 |
| Mysłowice | 2,4 | 62,8 | 19,1 | 19,9 | 8,4 |
| Ruda Śląska | 3,8 | 61,3 | 16,9 | 22,0 | 8,1 |
| Siemianowice Śląskie | 3,0 | 55,3 | 15,9 | 17,5 | 14,3 |
| Świętochłowice | 2,3 | 58,9 | 23,5 | 19,6 | 16,6 |
| Podregion rybnicki | 20,2 | 64,9 | 25,1 | 24,8 | 9,3 |
| <i>Subregion</i> | | | | | |
| Powiaty: <i>Powiats:</i> | | | | | |
| raciborski | 2,8 | 60,6 | 28,8 | 22,4 | 7,8 |
| rybnicki | 2,1 | 65,7 | 24,5 | 28,3 | 12,0 |
| wodzisławski | 5,4 | 64,6 | 23,5 | 26,9 | 11,0 |
| Miasta na prawach powiatu: <i>Cities with powiat status:</i> | | | | | |
| Jastrzębie-Zdrój | 3,7 | 67,2 | 26,8 | 26,3 | 8,9 |
| Rybnik | 4,4 | 65,9 | 24,4 | 22,0 | 7,9 |
| Zory | 1,8 | 64,7 | 23,1 | 21,7 | 10,0 |
| Podregion sosnowiecki | 34,0 | 54,8 | 28,6 | 16,1 | 13,4 |
| <i>Subregion</i> | | | | | |
| Powiaty: <i>Powiats:</i> | | | | | |
| będziński | 7,1 | 55,8 | 30,3 | 14,1 | 14,3 |
| zawierciański | 7,3 | 52,2 | 34,8 | 18,6 | 16,8 |
| Miasta na prawach powiatu: <i>Cities with powiat status:</i> | | | | | |
| Dąbrowa Górnicza | 6,3 | 53,2 | 25,6 | 13,1 | 11,4 |
| Jaworzno | 3,0 | 60,1 | 19,6 | 24,5 | 10,2 |
| Sosnowiec | 10,3 | 55,5 | 27,4 | 15,2 | 13,7 |
| Podregion tyski | 10,6 | 58,7 | 22,2 | 21,4 | 6,2 |
| <i>Subregion</i> | | | | | |
| Powiaty: <i>Powiats:</i> | | | | | |
| bieruńsko-lędziński | 1,3 | 60,6 | 18,8 | 22,1 | 4,9 |
| mikołowski | 2,8 | 56,3 | 27,3 | 21,4 | 7,1 |
| pszczyński | 3,0 | 62,7 | 22,9 | 27,9 | 6,7 |
| Miasto na prawach powiatu: <i>City with powiat status:</i> | | | | | |
| Tychy | 3,6 | 56,7 | 18,7 | 15,7 | 5,8 |

^a Stan w dniu 31 XII.^a As of 31 XII.

II. WYBRANE DANE O PODREGIONACH (NTS 3) I POWIATACH (NTS 4) W 2011 R. (cd.)

SELECTED DATA BY SUBREGIONS (NTS 3) AND POWIATS (NTS 4) IN 2011 (cont.)

| WYSZCZEGÓLNIENIE SPECIFICATION | Zasoby mieszkaniowe ^a Dwellings stock ^a | | | Mieszkania oddane do użytkowania na 1000 ludności Dwellings completed per 1000 population |
|--|--|---|--|---|
| | mieszkania w tys. dwellings in thous. | przeciętna average | | |
| | | liczba izb w mieszkaniu numer of rooms in dwelling | powierzchnia użytkowa 1 mieszkania w m ² useful floor area of 1 dwelling in m ² | |
| WOJEWÓDZTWO VOIVODSHIP | 1698,4 | 3,66 | 66,6 | 2,1 |
| Podregion bielski Subregion | 220,3 | 4,10 | 78,6 | 3,5 |
| Powiaty: Powiats: | | | | |
| bielski | 46,9 | 4,30 | 85,6 | 3,2 |
| cieszyński | 57,6 | 4,48 | 86,6 | 3,6 |
| żywiecki | 48,4 | 4,15 | 82,7 | 2,9 |
| Miasto na prawach powiatu: City with powiat status: | | | | |
| Bielsko-Biała | 67,4 | 3,61 | 64,6 | 4,0 |
| Podregion bytomski Subregion | 165,7 | 3,67 | 66,1 | 1,5 |
| Powiaty: Powiats: | | | | |
| lubliniecki | 24,2 | 4,50 | 87,0 | 2,4 |
| tarnogórski | 46,4 | 4,14 | 78,3 | 2,6 |
| Miasta na prawach powiatu: Cities with powiat status: | | | | |
| Bytom | 73,1 | 3,18 | 54,1 | 0,7 |
| Piekary Śląskie | 22,1 | 3,52 | 60,1 | 0,5 |
| Podregion częstochowski Subregion | 193,1 | 3,68 | 71,6 | 2,3 |
| Powiaty: Powiats: | | | | |
| częstochowski | 44,7 | 3,96 | 83,5 | 3,4 |
| kłobucki | 25,8 | 4,36 | 91,2 | 2,4 |
| myszkowski | 25,9 | 4,03 | 79,9 | 3,2 |
| Miasto na prawach powiatu: City with powiat status: | | | | |
| Częstochowa | 96,8 | 3,29 | 59,0 | 1,5 |
| Podregion gliwicki Subregion | 183,3 | 3,50 | 60,4 | 1,3 |
| Powiat: Powiat: | | | | |
| gliwicki | 37,0 | 4,06 | 73,0 | 1,7 |
| Miasta na prawach powiatu: Cities with powiat status: | | | | |
| Gliwice | 77,2 | 3,46 | 59,3 | 1,6 |
| Zabrze | 69,2 | 3,24 | 54,9 | 0,9 |

^a Zamieszkałe i niezamieszkałe; wyniki Narodowego Spisu Powszechnego Ludności i Mieszkań 2011 według stanu w dniu 31 III.

^a Inhabited and uninhabited; results of the National Population and Housing Census 2011 as of 31 III.

II. WYBRANE DANE O PODREGIONACH (NTS 3) I POWIATACH (NTS 4) W 2011 R. (cd.)

SELECTED DATA BY SUBREGIONS (NTS 3) AND POWIATS (NTS 4) IN 2011 (cont.)

| WYSZCZEGÓLNIENIE SPECIFICATION | Zasoby mieszkaniowe ^a Dwellings stock ^a | | | Mieszkania oddane do użytkowania na 1000 ludności Dwellings completed per 1000 population |
|---|--|---|--|---|
| | mieszkania w tys. dwellings in thous. | przeciętna average | | |
| | | liczba izb w mieszkaniu numer of rooms in dwelling | powierzchnia użytkowa 1 mieszkania w m ² useful floor area of 1 dwelling in m ² | |
| Podregion katowicki | 327,4 | 3,22 | 55,2 | 1,8 |
| <i>Subregion</i> | | | | |
| Miasta na prawach powiatu: <i>Cities with powiat status:</i> | | | | |
| Chorzów | 51,8 | 2,98 | 50,7 | 2,2 |
| Katowice | 137,6 | 3,29 | 57,5 | 2,1 |
| Mysłowice | 27,6 | 3,61 | 63,6 | 1,3 |
| Ruda Śląska | 57,3 | 3,18 | 53,2 | 2,0 |
| Siemianowice Śląskie | 30,7 | 3,13 | 52,0 | 0,7 |
| Świętochłowice | 22,3 | 3,04 | 50,4 | 0,1 |
| Podregion rybnicki | 202,4 | 4,14 | 76,5 | 2,0 |
| <i>Subregion</i> | | | | |
| Powiaty: <i>Powiats:</i> | | | | |
| raciborski | 35,4 | 4,39 | 82,2 | 1,0 |
| rybnicki | 23,3 | 4,48 | 82,4 | 3,2 |
| wodzisławski | 47,5 | 4,50 | 84,1 | 1,8 |
| Miasta na prawach powiatu: <i>Cities with powiat status:</i> | | | | |
| Jastrzębie-Zdrój | 31,2 | 3,56 | 64,8 | 1,2 |
| Rybnik | 45,9 | 4,00 | 72,0 | 2,5 |
| Żory | 19,1 | 3,71 | 70,7 | 2,5 |
| Podregion sosnowiecki | 280,1 | 3,46 | 61,7 | 1,3 |
| <i>Subregion</i> | | | | |
| Powiaty: <i>Powiats:</i> | | | | |
| będziński | 59,9 | 3,67 | 67,3 | 2,0 |
| zawierciański | 46,7 | 3,73 | 72,2 | 1,4 |
| Miasta na prawach powiatu: <i>Cities with powiat status:</i> | | | | |
| Dąbrowa Górnicza | 49,0 | 3,36 | 58,3 | 0,9 |
| Jaworzno | 33,8 | 3,53 | 64,1 | 1,6 |
| Sosnowiec | 90,6 | 3,22 | 53,8 | 0,8 |
| Podregion tyski | 126,2 | 4,04 | 75,4 | 2,8 |
| <i>Subregion</i> | | | | |
| Powiaty: <i>Powiats:</i> | | | | |
| bieruńsko-lędziński | 17,0 | 4,42 | 87,2 | 5,1 |
| mikołowski | 31,1 | 4,09 | 76,9 | 3,3 |
| pszczyński | 30,2 | 4,67 | 93,7 | 2,5 |
| Miasto na prawach powiatu: <i>City with powiat status:</i> | | | | |
| Tychy | 47,9 | 3,49 | 59,0 | 1,8 |

^a Zamieszkałe i niezamieszkałe; wyniki Narodowego Spisu Powszechnego Ludności i Mieszkań 2011 według stanu w dniu 31 III.

^a Inhabited and uninhabited; results of the National Population and Housing Census 2011 as of 31 III.

II. WYBRANE DANE O PODREGIONACH (NTS 3) I POWIATACH (NTS 4) W 2011 R. (cd.)

SELECTED DATA BY SUBREGIONS (NTS 3) AND POWIATS (NTS 4) IN 2011 (cont.)

| WYSZCZEGÓLNIENIE SPECIFICATION | Uczniowie w szkołach dla dzieci i młodzieży ^a Pupils and students of schools for children and youth ^a | | | | | |
|--|--|-------------------------------|--|---|--|--|
| | podstawowych primary | gimnazjach lower secondary | zasadniczych zawodowych basic vocational | ogólno- kształcących ^b general secondary ^b | liceach profilowanych specialized secondary | technikach ^c technical secondary ^f |
| | na 10 tys. ludności per 10 thous. population | | | | | |
| WOJEWÓDZTWO VOIVODSHIP | 513 | 279 | 46 | 137 | 5 | 147 |
| Podregion bielski | 579 | 309 | 53 | 138 | 3 | 177 |
| <i>Subregion</i> | | | | | | |
| Powiaty: <i>Powiats:</i> | | | | | | |
| bielski | 580 | 303 | 12 | 61 | – | 44 |
| cieszyński | 605 | 319 | 72 | 129 | 5 | 145 |
| żywiecki | 613 | 348 | 60 | 130 | – | 218 |
| Miasto na prawach powiatu: <i>City with powiat status:</i> | | | | | | |
| Bielsko-Biała | 523 | 270 | 65 | 225 | 7 | 294 |
| Podregion bytomski | 494 | 276 | 49 | 124 | 5 | 155 |
| <i>Subregion</i> | | | | | | |
| Powiaty: <i>Powiats:</i> | | | | | | |
| lubliniecki | 556 | 304 | 54 | 111 | 16 | 73 |
| tarnogórski | 486 | 274 | 54 | 169 | – | 215 |
| Miasta na prawach powiatu: <i>Cities with powiat status:</i> | | | | | | |
| Bytom | 479 | 268 | 41 | 115 | 6 | 170 |
| Piekary Śląskie | 476 | 264 | 55 | 62 | – | 74 |
| Podregion częstochoowski | 513 | 285 | 44 | 176 | – | 137 |
| <i>Subregion</i> | | | | | | |
| Powiaty: <i>Powiats:</i> | | | | | | |
| częstochoowski | 537 | 306 | 7 | 18 | – | 29 |
| kłobucki | 578 | 321 | 55 | 80 | – | 76 |
| myszkowski | 545 | 280 | 43 | 126 | – | 102 |
| Miasto na prawach powiatu: <i>City with powiat status:</i> | | | | | | |
| Częstochowa | 467 | 260 | 61 | 318 | 1 | 232 |
| Podregion gliwicki | 487 | 272 | 43 | 128 | 6 | 140 |
| <i>Subregion</i> | | | | | | |
| Powiat: <i>Powiat:</i> | | | | | | |
| gliwicki | 527 | 289 | 38 | 47 | – | 58 |
| Miasta na prawach powiatu: <i>Cities with powiat status:</i> | | | | | | |
| Gliwice | 465 | 253 | 48 | 170 | 8 | 200 |
| Zabrze | 483 | 279 | 42 | 135 | 9 | 129 |

^a Bez szkół specjalnych. ^b Łącznie z uzupełniającymi liceami ogólnokształcącymi. ^c Łącznie z technikami uzupełniającymi i szkołami artystycznymi dającymi uprawnienia zawodowe.

^a Excluding special schools. ^b Including supplementary general secondary schools. ^c Including supplementary technical secondary schools and art schools leading to professional certification.

II. WYBRANE DANE O PODREGIONACH (NTS 3) I POWIATACH (NTS 4) W 2011 R. (cd.)

SELECTED DATA BY SUBREGIONS (NTS 3) AND POWIATS (NTS 4) IN 2011 (cont.)

| WYSZCZEGÓLNIENIE SPECIFICATION | Uczniowie w szkołach dla dzieci i młodzieży ^a Pupils and students of schools for children and youth ^d | | | | | |
|---|--|-------------------------------|--|---|--|--|
| | podstawowych primary | gimnazjach lower secondary | zasadniczych zawodowych basic vocational | ogólno- kształcących ^b general secondary ^b | liceach profilowanych specialized secondary | technikach ^c technical secondary ^c |
| | na 10 tys. ludności per 10 thous. population | | | | | |
| Podregion katowicki <i>Subregion</i> | 477 | 260 | 33 | 145 | 5 | 134 |
| Miasta na prawach powiatu: <i>Cities with powiat status:</i> | | | | | | |
| Chorzów | 508 | 308 | 46 | 216 | 9 | 182 |
| Katowice | 431 | 230 | 30 | 176 | 4 | 156 |
| Mysłowice | 501 | 264 | 37 | 110 | – | 93 |
| Ruda Śląska | 519 | 283 | 43 | 87 | 7 | 144 |
| Siemianowice Śląskie | 487 | 247 | – | 102 | – | 74 |
| Świętochłowice | 520 | 293 | 26 | 81 | 14 | 20 |
| Podregion rybnicki <i>Subregion</i> | 550 | 300 | 71 | 129 | 5 | 167 |
| Powiaty: <i>Powiats:</i> | | | | | | |
| raciborski | 501 | 277 | 83 | 135 | 10 | 152 |
| rybnicki | 585 | 302 | 23 | 23 | – | 35 |
| wodzisławski | 563 | 307 | 65 | 110 | 7 | 151 |
| Miasta na prawach powiatu: <i>Cities with powiat status:</i> | | | | | | |
| Jastrzębie-Zdrój | 551 | 322 | 88 | 156 | – | 192 |
| Rybnik | 549 | 298 | 85 | 174 | 8 | 227 |
| Żory | 563 | 293 | 66 | 151 | – | 222 |
| Podregion sosnowiecki <i>Subregion</i> | 454 | 247 | 27 | 125 | 7 | 133 |
| Powiaty: <i>Powiats:</i> | | | | | | |
| będziński | 454 | 229 | 15 | 102 | – | 62 |
| zawierciański | 497 | 285 | 25 | 150 | – | 187 |
| Miasta na prawach powiatu: <i>Cities with powiat status:</i> | | | | | | |
| Dąbrowa Górnicza | 459 | 233 | 26 | 153 | 16 | 132 |
| Jaworzno | 479 | 266 | 26 | 120 | 9 | 168 |
| Sosnowiec | 416 | 238 | 38 | 113 | 11 | 136 |
| Podregion tyski <i>Subregion</i> | 566 | 289 | 53 | 125 | 3 | 125 |
| Powiaty: <i>Powiats:</i> | | | | | | |
| bieruńsko-łędziński | 588 | 299 | 69 | 102 | – | 137 |
| mikołowski | 564 | 290 | 53 | 119 | 5 | 101 |
| pszczyński | 648 | 335 | 55 | 130 | 3 | 110 |
| Miasto na prawach powiatu: <i>City with powiat status:</i> | | | | | | |
| Tychy | 489 | 245 | 43 | 134 | 3 | 150 |

^a Bez szkół specjalnych. ^b Łącznie z uzupełniającymi liceami ogólnokształcącymi. ^c Łącznie z technikami uzupełniającymi i szkołami artystycznymi dającymi uprawnienia zawodowe.

^a Excluding special schools. ^b Including supplementary general secondary schools. ^c Including supplementary technical secondary schools and art schools leading to professional certification.

II. WYBRANE DANE O PODREGIONACH (NTS 3) I POWIATACH (NTS 4) W 2011 R. (cd.)

SELECTED DATA BY SUBREGIONS (NTS 3) AND POWIATS (NTS 4) IN 2011 (cont.)

| WYSZCZEGÓLNIENIE SPECIFICATION | Pielęgniarki ^a na 10 tys. ludności Nurses ^a per 10 thous. population | Liczba ludności ^a na Population ^a per | |
|--|---|--|---|
| | | 1 podmiot ambulatoryjnej opieki zdrowotnej ^b 1 provider of out-patient health care ^b | 1 aptekę i punkt apteczny 1 pharmacy and pharmaceutical outlet |
| WOJEWÓDZTWO VOIVODSHIP | 56,2 | 1427 | 3197 |
| Podregion bielski Subregion | 48,6 | 1271 | 3011 |
| Powiaty: Powiats: | | | |
| bielski | 25,3 | 1479 | 3439 |
| cieszyński | 56,9 | 1338 | 2993 |
| żywiecki | 35,3 | 1487 | 3403 |
| Miasto na prawach powiatu: City with powiat status: | | | |
| Bielsko-Biała | 73,2 | 975 | 2493 |
| Podregion bytomski Subregion | 58,1 | 1509 | 3017 |
| Powiaty: Powiats: | | | |
| lubliniecki | 63,1 | 1288 | 2666 |
| tarnogórski | 42,1 | 1398 | 3009 |
| Miasta na prawach powiatu: Cities with powiat status: | | | |
| Bytom | 65,6 | 1693 | 3323 |
| Piekary Śląskie | 66,7 | 1650 | 2750 |
| Podregion częstochowski Subregion | 47,4 | 1310 | 2521 |
| Powiaty: Powiats: | | | |
| częstochowski | 17,3 | 1541 | 2826 |
| kłobucki | 27,0 | 1209 | 2600 |
| myszkowski | 40,2 | 1144 | 2883 |
| Miasto na prawach powiatu: City with powiat status: | | | |
| Częstochowa | 74,3 | 1296 | 2267 |
| Podregion gliwicki Subregion | 61,3 | 1561 | 3547 |
| Powiat: Powiat: | | | |
| gliwicki | 43,8 | 1800 | 3492 |
| Miasta na prawach powiatu: Cities with powiat status: | | | |
| Gliwice | 54,2 | 1471 | 3594 |
| Zabrze | 79,7 | 1528 | 3536 |

a Stan w dniu 31 XII. b Ambulatoryjne zakłady opieki zdrowotnej łącznie z praktykami lekarskimi.

a As of 31 XII. b Out-patient health care institutions including medical practices.

II. WYBRANE DANE O PODREGIONACH (NTS 3) I POWIATACH (NTS 4) W 2011 R. (cd.)

SELECTED DATA BY SUBREGIONS (NTS 3) AND POWIATS (NTS 4) IN 2011 (cont.)

| WYSZCZEGÓLNIENIE SPECIFICATION | Pielęgniarki ^a na 10 tys. ludności Nurses ^a per 10 thous. population | Liczba ludności ^a na Populatio ^a per | |
|---|---|--|---|
| | | 1 podmiot ambulatoryjnej opieki zdrowotnej ^b 1 provider of out-patient health care ^b | 1 aptekę i punkt apteczny 1 pharmacy and pharmaceutical outlet |
| Podregion katowicki | 80,1 | 1330 | 3285 |
| <i>Subregion</i> | | | |
| Miasta na prawach powiatu: <i>Cities with powiat status:</i> | | | |
| Chorzów | 66,0 | 1468 | 3014 |
| Katowice | 128,7 | 1038 | 2838 |
| Mysłowice | 32,7 | 1371 | 3771 |
| Ruda Śląska | 40,8 | 2307 | 4470 |
| Siemianowice Śląskie | 47,9 | 1296 | 3181 |
| Świętochłowice | 42,2 | 1886 | 4401 |
| Podregion rybnicki | 52,6 | 1475 | 4384 |
| <i>Subregion</i> | | | |
| Powiaty: <i>Powiats:</i> | | | |
| raciborski | 45,5 | 1488 | 3932 |
| rybnicki | 12,6 | 2064 | 4243 |
| wodzisławski | 48,5 | 1331 | 3864 |
| Miasta na prawach powiatu: <i>Cities with powiat status:</i> | | | |
| Jastrzębie-Zdrój | 66,6 | 1439 | 4605 |
| Rybnik | 82,4 | 1499 | 6128 |
| Zory | 36,9 | 1350 | 3882 |
| Podregion sosnowiecki | 50,7 | 1629 | 2935 |
| <i>Subregion</i> | | | |
| Powiaty: <i>Powiats:</i> | | | |
| będziński | 35,0 | 1709 | 2669 |
| zawierciański | 43,7 | 1479 | 2923 |
| Miasta na prawach powiatu: <i>Cities with powiat status:</i> | | | |
| Dąbrowa Górnicza | 44,6 | 1696 | 3137 |
| Jaworzno | 45,5 | 2056 | 3378 |
| Sosnowiec | 71,6 | 1495 | 2870 |
| Podregion tyski | 41,2 | 1467 | 3485 |
| <i>Subregion</i> | | | |
| Powiaty: <i>Powiats:</i> | | | |
| bieruńsko-lędziński | 14,3 | 2002 | 3056 |
| mikołowski | 37,1 | 1721 | 3786 |
| pszczyński | 35,7 | 1320 | 3093 |
| Miasto na prawach powiatu: <i>City with powiat status:</i> | | | |
| Tychy | 61,0 | 1293 | 3919 |

a Stan w dniu 31 XII. b Ambulatoryjne zakłady opieki zdrowotnej łącznie z praktykami lekarskimi.

a As of 31 XII. b Out-patient health care institutions including medical practices.

II. WYBRANE DANE O PODREGIONACH (NTS 3) I POWIATACH (NTS 4) W 2011 R. (cd.)

SELECTED DATA BY SUBREGIONS (NTS 3) AND POWIATS (NTS 4) IN 2011 (cont.)

| WYSZCZEGÓLNIENIE SPECIFICATION | Wypożyczenia księgozbioru z bibliotek publicznych ^a na 1 czytelnika w wol. <i>Public library loans^a per borrower in vol.</i> | Liczba ludności na 1 placówkę biblioteczną ^b <i>Population per library esta- blishment^b</i> | Widzowie w kinach na 1 seans <i>Audience in fixed cinemas per screening</i> | Turystyczne obiekty zbiorowego zakwaterowania <i>Collective tourist accommodation establishments</i> | | |
|--|--|--|--|---|---|--|
| | | | | miejsca noclegowe ^c <i>number of beds^c</i> | udzielone noclegi <i>nights spent (overnight stay)</i> | korzystający z noclegów <i>tourists accommodated</i> |
| | | | | na 1000 ludności <i>per 1000 population</i> | | |
| WOJEWÓDZTWO VOIVODSHIP | 19,8 | 5456 | 19 | 9,1 | 990,1 | 389,9 |
| Podregion bielski | 19,3 | 4698 | 24 | 32,4 | 3672,0 | 1104,0 |
| <i>Subregion</i> | | | | | | |
| Powiaty: <i>Powiats:</i> | | | | | | |
| bielski | 20,4 | 3955 | 21 | 19,1 | 2108,5 | 681,2 |
| cieszyński | 16,4 | 5194 | 30 | 71,8 | 9558,1 | 2587,5 |
| żywiecki | 17,0 | 3481 | 32 | 26,5 | 1680,9 | 588,8 |
| Miasto na prawach powiatu: <i>City with powiat status:</i> | | | | | | |
| Bielsko-Biała | 21,5 | 7587 | 23 | 10,0 | 886,6 | 439,6 |
| Podregion bytomski | 21,7 | 5289 | 16 | 5,2 | 314,8 | 178,0 |
| <i>Subregion</i> | | | | | | |
| Powiaty: <i>Powiats:</i> | | | | | | |
| lubliniecki | 21,5 | 2577 | 29 | 11,8 | 429,5 | 199,5 |
| tarnogórski | 20,0 | 4194 | 92 | 5,9 | 487,9 | 323,6 |
| Miasta na prawach powiatu: <i>Cities with powiat status:</i> | | | | | | |
| Bytom | 20,2 | 13547 | 16 | 2,6 | 152,9 | 65,2 |
| Piekary Śląskie | 29,4 | 6416 | – | 2,6 | 242,0 | 145,2 |
| Podregion częstochowski | 18,4 | 4856 | 22 | 7,2 | 708,9 | 456,2 |
| <i>Subregion</i> | | | | | | |
| Powiaty: <i>Powiats:</i> | | | | | | |
| częstochowski | 22,2 | 3308 | 58 | 3,4 | 239,2 | 144,8 |
| kłobucki | 17,4 | 3576 | 100 | 6,5 | 479,3 | 73,8 |
| myszkowski | 18,8 | 4805 | 43 | 5,8 | 411,0 | 202,4 |
| Miasto na prawach powiatu: <i>City with powiat status:</i> | | | | | | |
| Częstochowa | 17,3 | 8131 | 22 | 10,1 | 1152,0 | 850,5 |
| Podregion gliwicki | 19,7 | 6348 | 16 | 5,4 | 650,2 | 304,0 |
| <i>Subregion</i> | | | | | | |
| Powiat: <i>Powiat:</i> | | | | | | |
| gliwicki | 20,7 | 3601 | 7 | 2,8 | 287,0 | 144,5 |
| Miasta na prawach powiatu: <i>Cities with powiat status:</i> | | | | | | |
| Gliwice | 23,1 | 8494 | 16 | 8,2 | 983,0 | 382,1 |
| Zabrze | 15,2 | 8197 | 15 | 4,2 | 536,7 | 324,7 |

a Łącznie z punktami bibliotecznymi; bez wypożyczeń międzybibliotecznych. b Stan w dniu 31 XII. c Stan w dniu 31 VII.

a Including library service points; excluding interlibrary lending. b As of 31 XII. c As of 31 VII.

II. WYBRANE DANE O PODREGIONACH (NTS 3) I POWIATACH (NTS 4) W 2011 R. (cd.)

SELECTED DATA BY SUBREGIONS (NTS 3) AND POWIATS (NTS 4) IN 2011 (cont.)

| WYSZCZEGÓLNIENIE SPECIFICATION | Wypożyczenia księgozbioru z bibliotek publicznych ^a na 1 czytelnika w wol. Public library loans ^a per borrower in vol. | Liczba ludności na 1 placówkę biblioteczną ^b Population per library esta- blishment ^b | Widzowie w kinach na 1 seans Audience in fixed cinemas per screening | Turystyczne obiekty zbiorowego zakwaterowania Collective tourist accommodation establishments | | |
|--|--|--|---|--|---|--|
| | | | | miejsca noclegowe ^c number of beds ^c | udzielone noclegi (overnight stay) nights spent (overnight stay) | korzystający z noclegów tourists accommodated |
| | | | | | | |
| Podregion katowicki <i>Subregion</i> | 17,5 | 8563 | 15 | 6,1 | 736,5 | 363,5 |
| Miasta na prawach powiatu: <i>Cities with powiat status:</i> | | | | | | |
| Chorzów | 16,1 | 10140 | – | 4,2 | 368,0 | 220,1 |
| Katowice | 15,9 | 8360 | 16 | 10,9 | 1335,9 | 729,2 |
| Mysłowice | 19,4 | 7543 | – | 1,3 | 94,0 | 56,6 |
| Ruda Śląska | 20,9 | 10216 | 11 | 3,0 | 511,5 | 85,8 |
| Siemianowice Śląskie Świętochłowice | 21,4 24,6 | 6363 8802 | – – | 3,7 – | 377,1 – | 145,1 – |
| Podregion rybnicki <i>Subregion</i> | 20,9 | 4672 | 22 | 3,0 | 330,0 | 125,6 |
| Powiaty: <i>Powiats:</i> | | | | | | |
| raciborski | 23,3 | 2823 | 35 | 3,3 | 318,0 | 163,3 |
| rybnicki | 23,8 | 3818 | – | 0,4 | 38,7 | 10,0 |
| wodzisławski | 21,3 | 4526 | 24 | 2,1 | 257,9 | 115,2 |
| Miasta na prawach powiatu: <i>Cities with powiat status:</i> | | | | | | |
| Jastrzębie-Zdrój | 18,1 | 7085 | 15 | 4,2 | 676,7 | 98,3 |
| Rybnik | 19,3 | 6407 | 21 | 4,1 | 339,2 | 160,1 |
| Żory | 21,7 | 7764 | 50 | 3,6 | 355,5 | 189,4 |
| Podregion sosnowiecki <i>Subregion</i> | 20,6 | 5340 | 20 | 4,8 | 446,2 | 227,6 |
| Powiaty: <i>Powiats:</i> | | | | | | |
| będziński | 22,1 | 4112 | – | 7,6 | 606,4 | 367,6 |
| zawierciański | 30,5 | 3148 | 72 | 9,0 | 861,4 | 476,2 |
| Miasta na prawach powiatu: <i>Cities with powiat status:</i> | | | | | | |
| Dąbrowa Górnicza | 22,1 | 6971 | 25 | 2,1 | 238,3 | 86,4 |
| Jaworzno | 13,4 | 5564 | – | 4,4 | 376,9 | 127,6 |
| Sosnowiec | 19,5 | 9785 | 16 | 2,2 | 248,6 | 113,6 |
| Podregion tyski <i>Subregion</i> | 22,1 | 5004 | 28 | 4,6 | 596,5 | 220,6 |
| Powiaty: <i>Powiats:</i> | | | | | | |
| bieruńsko-łódzki | 21,6 | 6451 | 121 | 0,8 | 77,8 | 68,0 |
| mikołowski | 25,2 | 4508 | – | 2,5 | 305,2 | 181,8 |
| pszczyński | 21,4 | 3383 | – | 6,2 | 1141,2 | 265,0 |
| Miasto na prawach powiatu: <i>City with powiat status:</i> | | | | | | |
| Tychy | 20,6 | 8083 | 28 | 6,5 | 586,6 | 280,2 |

a Łącznie z punktami bibliotecznymi; bez wypożyczeń międzybibliotecznych. **b** Stan w dniu 31 XII. **c** Stan w dniu 31 VII.

a Including library service points; excluding interlibrary lending. b As of 31 XII. c As of 31 VII.

II. WYBRANE DANE O PODREGIONACH (NTS 3) I POWIATACH (NTS 4) W 2011 R. (cd.)

SELECTED DATA BY SUBREGIONS (NTS 3) AND POWIATS (NTS 4) IN 2011 (cont.)

| WYSZCZEGÓLNIENIE SPECIFICATION | Produkcja sprzedana przemysłu ^a (ceny bieżące) <i>Sold production of industry^a (current prices)</i> | | Drogi publiczne o twardej nawierzchni ^b w km <i>Hard surface public roads^b in km</i> | | Samochody osobowe zarejestrowane ^c na 1000 ludności <i>Passenger cars registered^c per 1000 population</i> | Nakłady inwestycyjne w przedsiębiorstwach ^d według lokalizacji inwestycji (ceny bieżące) <i>Investment outlays in enterprises^d according to investment location (current prices)</i> | |
|---|--|---|---|------------------------------|--|---|---|
| | w mln zł <i>in mln zł</i> | na 1 mieszkańca w zł <i>per capita in zł</i> | powiatowe <i>powiat roads</i> | gminne <i>gmina roads</i> | | w mln zł <i>in mln zł</i> | na 1 mieszkańca w zł <i>per capita in zł</i> |
| WOJEWÓDZTWO VOIVODSHIP | 198454,6 | 42863 | 6084,3 | 13473,3 | 463,6 | 17443,4 | 3767,5 |
| Podregion bielski | 44120,4 | 66706 | 1114,0 | 3373,4 | 478,0 | 2267,7 | 3428,6 |
| <i>Subregion</i> | | | | | | | |
| Powiaty: <i>Powiats:</i> | | | | | | | |
| bielski | 5809,6 | 36875 | 306,9 | 856,1 | 503,9 | 679,8 | 4315,1 |
| cieszyński | 3931,7 | 22310 | 362,8 | 1 236,7 | 498,1 | 292,5 | 1660,0 |
| żywiecki | 6620,3 | 43244 | 335,5 | 875,1 | 428,9 | 335,4 | 2190,7 |
| Miasto na prawach powiatu: <i>City with powiat status:</i> | | | | | | | |
| Bielsko-Biała | 27758,8 | 159039 | 108,8 | 405,5 | 477,4 | 959,9 | 5499,8 |
| Podregion bytomski | 7227,8 | 16058 | 627,0 | 1 131,2 | 423,1 | 734,6 | 1632,1 |
| <i>Subregion</i> | | | | | | | |
| Powiaty: <i>Powiats:</i> | | | | | | | |
| lubliniecki | 1318,3 | 17070 | 262,0 | 559,3 | 514,9 | 123,8 | 1602,5 |
| tarnogórski | 2916,3 | 21086 | 271,0 | 369,9 | 425,1 | 289,9 | 2096,1 |
| Miasta na prawach powiatu: <i>Cities with powiat status:</i> | | | | | | | |
| Bytom | 2488,4 | 14082 | 58,2 | 115,6 | 383,3 | 228,1 | 1290,6 |
| Piekary Śląskie | 504,8 | 8724 | 35,8 | 86,4 | 416,9 | 92,9 | 1605,0 |
| Podregion częstochowski | 13473,7 | 25423 | 1195,3 | 1923,2 | 508,2 | 1182,4 | 2231,0 |
| <i>Subregion</i> | | | | | | | |
| Powiaty: <i>Powiats:</i> | | | | | | | |
| częstochowski | 2041,8 | 15062 | 543,8 | 817,0 | 518,7 | 131,7 | 971,5 |
| kłobucki | 1562,1 | 18214 | 362,9 | 476,3 | 594,3 | 81,1 | 945,2 |
| myszkowski | 1315,4 | 18250 | 162,3 | 366,7 | 601,3 | 187,7 | 2603,5 |
| Miasto na prawach powiatu: <i>City with powiat status:</i> | | | | | | | |
| Częstochowa | 8554,4 | 36159 | 126,3 | 263,2 | 442,3 | 782,0 | 3305,4 |
| Podregion gliwicki | 23654,2 | 48942 | 443,3 | 1770,4 | 461,8 | 2535,1 | 5245,2 |
| <i>Subregion</i> | | | | | | | |
| Powiat: <i>Powiat:</i> | | | | | | | |
| gliwicki | 678,4 | 5894 | 268,2 | 1 354,4 | 471,1 | 445,6 | 3871,6 |
| Miasta na prawach powiatu: <i>Cities with powiat status:</i> | | | | | | | |
| Gliwice | 18895,5 | 100848 | 124,6 | 206,2 | 515,5 | 1600,6 | 8542,9 |
| Zabrze | 4080,3 | 22561 | 50,5 | 209,8 | 400,2 | 488,8 | 2702,8 |

a Dane dotyczą podmiotów gospodarczych, w których liczba pracujących przekracza 9 osób. b Stan w dniu 31 XII.

a Data concern economic entities employing more than 9 persons. b As of 31 XII.

II. WYBRANE DANE O PODREGIONACH (NTS 3) I POWIATACH (NTS 4) W 2011 R. (cd.)

SELECTED DATA BY SUBREGIONS (NTS 3) AND POWIATS (NTS 4) IN 2011 (cont.)

| WYSZCZEGÓLNIENIE SPECIFICATION | Produkcja sprzedana przemysłu ^a (ceny bieżące) Sold production of industry ^a (current prices) | | Drogi publiczne o twardej nawierzchni ^b Hard surface public roads ^b in km | | Samochody osobowe zarejestrowane ^b na 1000 ludności Passenger cars registered ^b per 1000 population | Nakłady inwestycyjne w przedsiębiorstwach ^a według lokalizacji inwestycji (ceny bieżące) Investment outlays in enterprises ^a according to investment location (current prices) | |
|--|--|--|--|-----------------------|--|---|--|
| | w mln zł in mln zł | na 1 mieszkańca w zł per capita in zł | powiatowe powiat roads | gminne gmina roads | | w mln zł in mln zł | na 1 mieszkańca w zł per capita in zł |
| Podregion katowicki ... Subregion | 35962,9 | 47074 | 442,1 | 723,6 | 444,1 | 3711,3 | 4858,0 |
| Miasta na prawach powiatu: Cities with powiat status: | | | | | | | |
| Chorzów | 2415,9 | 21636 | 51,5 | 78,4 | 360,4 | 246,1 | 2204,2 |
| Katowice | 27701,1 | 89233 | 192,7 | 283,4 | 516,3 | 2346,1 | 7557,3 |
| Mysłowice | 1073,1 | 14233 | 63,8 | 116,1 | 445,0 | 438,0 | 5809,1 |
| Ruda Śląska | 2051,7 | 14322 | 64,7 | 148,2 | 402,5 | 368,4 | 2571,9 |
| Siemianowice Śląskie | 2435,4 | 34726 | 47,2 | 53,0 | 407,6 | 188,4 | 2686,5 |
| Świętochłowice | 285,8 | 5384 | 22,2 | 44,5 | 358,8 | 124,3 | 2341,8 |
| Podregion rybnicki Subregion | 19788,9 | 30918 | 675,9 | 1831,1 | 468,9 | 1665,2 | 2601,8 |
| Powiaty: Powiats: | | | | | | | |
| raciborski | 2763,9 | 25104 | 164,2 | 389,0 | 424,7 | 167,8 | 1524,2 |
| rybnicki | 840,2 | 11022 | 106,9 | 314,2 | 507,4 | 78,8 | 1033,7 |
| wodziszawski | 953,8 | 6028 | 202,6 | 524,2 | 486,2 | 278,8 | 1762,0 |
| Miasta na prawach powiatu: Cities with powiat status: | | | | | | | |
| Jastrzębie-Zdrój | # | # | 61,5 | 227,4 | 453,8 | 505,6 | 5471,6 |
| Rybnik | 4671,9 | 33137 | 93,2 | 248,4 | 466,6 | 512,2 | 3633,0 |
| Żory | # | # | 47,5 | 127,9 | 483,1 | 122,1 | 1965,5 |
| Podregion sosnowiecki Subregion | 36479,2 | 51264 | 1054,1 | 1625,0 | 451,8 | 2452,5 | 3446,5 |
| Powiaty: Powiats: | | | | | | | |
| będziński | 1529,0 | 10049 | 286,4 | 356,5 | 477,4 | 281,3 | 1849,0 |
| zawierciański | 4902,7 | 39883 | 475,0 | 649,1 | 403,9 | 193,8 | 1576,7 |
| Miasta na prawach powiatu: Cities with powiat status: | | | | | | | |
| Dąbrowa Górnicza ... | 23625,2 | 187873 | 89,9 | 255,1 | 474,7 | 916,4 | 7287,7 |
| Jaworzno | 2002,0 | 21141 | 102,8 | 154,0 | 440,7 | 479,8 | 5067,0 |
| Sosnowiec | 4420,3 | 20459 | 100,0 | 210,3 | 452,7 | 581,1 | 2689,5 |
| Podregion tyski Subregion | 17747,3 | 45554 | 532,6 | 1095,4 | 478,8 | 2894,5 | 7429,7 |
| Powiaty: Powiats: | | | | | | | |
| bieruńsko-łódzki .. | 587,8 | 10152 | 98,5 | 252,6 | 474,6 | 256,9 | 4437,2 |
| mikołowski | 2198,2 | 23297 | 151,5 | 283,6 | 485,9 | 536,6 | 5686,9 |
| pszczyński | 1895,8 | 17561 | 202,0 | 419,5 | 505,9 | 618,8 | 5731,9 |
| Miasto na prawach powiatu: City with powiat status: | | | | | | | |
| Tychy | 13065,4 | 100997 | 80,6 | 139,7 | 452,6 | 1482,2 | 11457,3 |

a Dane dotyczą podmiotów gospodarczych, w których liczba pracujących przekracza 9 osób. b Stan w dniu 31 XII.

a Data concern economic entities employing more than 9 persons. b As of 31 XII.

II. WYBRANE DANE O PODREGIONACH (NTS 3) I POWIATACH (NTS 4) W 2011 R. (cd.)

SELECTED DATA BY SUBREGIONS (NTS 3) AND POWIATS (NTS 4) IN 2011 (cont.)

| WYSZCZEGÓLNIENIE SPECIFICATION | Wartość brutto środków trwałych w przedsiębiorstwach ^{abc} (bieżące ceny ewidencyjne) <i>Gross value of fixed assets in enterprises^{abc} (current book-keeping prices)</i> | | Podmioty gospodarki narodowej ^d w rejestrze REGON <i>Entities of the national economy^d in the REGON register</i> | | | | | |
|--|---|---|---|---|---|---|---|---|
| | | | ogółem <i>total</i> | | osoby prawne i jednostki organizacyjne niemające osobowości prawnej <i>legal persons and organiza- tional entities without legal personality</i> | | osoby fizyczne prowadzące działalność gospodarczą <i>natural persons conducting economic activity</i> | |
| | w mln zł <i>in mln zł</i> | na 1 mieszkańca w zł <i>per capita in zł</i> | w liczbach bezwzględ- nych <i>in absolute numbers</i> | na 10 tys. ludności <i>per 10 thous. population</i> | w liczbach bezwzględ- nych <i>in absolute numbers</i> | na 10 tys. ludności <i>per 10 thous. population</i> | w liczbach bezwzględ- nych <i>in absolute numbers</i> | na 10 tys. ludności <i>per 10 thous. population</i> |
| WOJEWÓDZTWO VOIVODSHIP | 205999,3 | 44527,3 | 443420 | 958,5 | 111694 | 241,4 | 331726 | 717,0 |
| Podregion bielski | 23732,4 | 35825,6 | 71896 | 1085,3 | 16076 | 242,7 | 55820 | 842,6 |
| <i>Subregion</i> | | | | | | | | |
| Powiaty: <i>Powiaty:</i> | | | | | | | | |
| bielski | 3209,9 | 20289,2 | 15771 | 996,8 | 2777 | 175,5 | 12994 | 821,3 |
| cieszyński | 3965,2 | 22454,5 | 18503 | 1047,8 | 4168 | 236,0 | 14335 | 811,8 |
| żywiecki | 4014,6 | 26215,0 | 12996 | 848,6 | 2382 | 155,5 | 10614 | 693,1 |
| Miasto na prawach powiatu: <i>City with powiat status:</i> | | | | | | | | |
| Bielsko-Biała | 12542,6 | 71876,4 | 24626 | 1411,2 | 6749 | 386,8 | 17877 | 1024,5 |
| Podregion bytomski | 9546,5 | 21235,6 | 39942 | 888,5 | 11129 | 247,6 | 28813 | 640,9 |
| <i>Subregion</i> | | | | | | | | |
| Powiaty: <i>Powiaty:</i> | | | | | | | | |
| lubliński | 1436,7 | 18585,3 | 5715 | 739,3 | 1186 | 153,4 | 4529 | 585,9 |
| tarnogórski | 3101,2 | 22407,7 | 13981 | 1010,2 | 3484 | 251,7 | 10497 | 758,5 |
| Miasta na prawach powiatu: <i>Cities with powiat status:</i> | | | | | | | | |
| Bytom | 3807,0 | 21617,9 | 16194 | 919,6 | 5430 | 308,3 | 10764 | 611,2 |
| Piekary Śląskie | 1201,6 | 20808,6 | 4052 | 701,7 | 1029 | 178,2 | 3023 | 523,5 |
| Podregion częstocheński | 13255,2 | 25042,1 | 49713 | 939,2 | 10126 | 191,3 | 39587 | 747,9 |
| <i>Subregion</i> | | | | | | | | |
| Powiaty: <i>Powiaty:</i> | | | | | | | | |
| częstocheński | 1774,4 | 13082,7 | 9881 | 728,5 | 1654 | 121,9 | 8227 | 606,6 |
| kłobucki | 845,2 | 9849,1 | 6587 | 767,6 | 1096 | 127,7 | 5491 | 639,9 |
| myszkowski | 1134,4 | 15739,9 | 7044 | 977,4 | 1177 | 163,3 | 5867 | 814,0 |
| Miasto na prawach powiatu: <i>City with powiat status:</i> | | | | | | | | |
| Częstochowa | 9501,2 | 40293,6 | 26201 | 1111,2 | 6199 | 262,9 | 20002 | 848,3 |
| Podregion gliwicki | 27335,5 | 56662,3 | 47813 | 991,1 | 15482 | 320,9 | 32331 | 670,2 |
| <i>Subregion</i> | | | | | | | | |
| Powiat: <i>Powiat:</i> | | | | | | | | |
| gliwicki | 2899,5 | 25162,7 | 8471 | 735,1 | 2012 | 174,6 | 6459 | 560,5 |
| Miasta na prawach powiatu: <i>Cities with powiat status:</i> | | | | | | | | |
| Gliwice | 16023,5 | 85747,5 | 23166 | 1239,7 | 8048 | 430,7 | 15118 | 809,0 |
| Zabrze | 8412,6 | 46650,6 | 16176 | 897,0 | 5422 | 300,7 | 10754 | 596,3 |

a Dane dotyczą podmiotów gospodarczych, w których liczba pracujących przekracza 9 osób. b Stan w dniu 31 XII. c Według siedziby jednostki lokalnej; bez wartości gruntów; z zasadzeniami. d Stan w dniu 31 XII; bez osób prowadzących gospodarstwa indywidualne w rolnictwie.

a Data concern economic entities employing more than 9 persons. b As of 31 XII. c According to the seat of local unit; excluding the value of land; including plantings. d As of 31 XII; excluding persons tending private farms in agriculture.

II. WYBRANE DANE O PODREGIONACH (NTS 3) I POWIATACH (NTS 4) W 2011 R. (dok.)

SELECTED DATA BY SUBREGIONS (NTS 3) AND POWIATS (NTS 4) IN 2011 (cont.)

| WYSZCZEGÓLNIENIE SPECIFICATION | Wartość brutto środków trwałych w przedsiębiorstwach ^{abc} (bieżące ceny evidencyjne) Gross value of fixed assets in enterprises ^{abc} (current book-keeping prices) | | Podmioty gospodarki narodowej ^d w rejestrze REGON <i>Entities of the national economy^d in the REGON register</i> | | | | | |
|--|--|---|---|---|---|---|---|---|
| | w mln zł <i>in mln zł</i> | na 1 mieszkańca w zł <i>per capita in zł</i> | ogółem <i>total</i> | | osoby prawne i jednostki organizacyjne niemające osobowości prawnej <i>legal persons and organiza- tional entities without legal personality</i> | | osoby fizyczne prowadzące działalność gospodarczą <i>natural persons conducting economic activity</i> | |
| | | | w liczbach bezwzględ- nych <i>in absolute numbers</i> | na 10 tys. ludności <i>per 10 thous. population</i> | w liczbach bezwzględ- nych <i>in absolute numbers</i> | na 10 tys. ludności <i>per 10 thous. population</i> | w liczbach bezwzględ- nych <i>in absolute numbers</i> | na 10 tys. ludności <i>per 10 thous. population</i> |
| Podregion katowicki .. Subregion | 43138,8 | 56605,4 | 80248 | 1053,0 | 24438 | 320,7 | 55810 | 732,3 |
| Miasta na prawach powiatu: <i>Cities with powiat status:</i> | | | | | | | | |
| Chorzów | 4547,2 | 40768,5 | 11106 | 995,7 | 2844 | 255,0 | 8262 | 740,7 |
| Katowice | 26720,6 | 86389,5 | 42555 | 1375,8 | 15281 | 494,0 | 27274 | 881,8 |
| Mysłowice | 3854,6 | 51102,7 | 6773 | 897,9 | 1704 | 225,9 | 5069 | 672,0 |
| Ruda Śląska | 4606,5 | 32208,0 | 9579 | 669,7 | 2237 | 156,4 | 7342 | 513,3 |
| Siemianowice Śląskie | 2201,2 | 31449,5 | 6345 | 906,5 | 1458 | 208,3 | 4887 | 698,2 |
| Świętochłowice | 1208,7 | 22886,8 | 3890 | 736,6 | 914 | 173,1 | 2976 | 563,5 |
| Podregion rybnicki | 22400,6 | 34999,3 | 48275 | 754,3 | 11056 | 172,7 | 37219 | 581,5 |
| Subregion | | | | | | | | |
| Powiaty: <i>Powiats:</i> | | | | | | | | |
| raciborski | 2257,3 | 20504,7 | 8282 | 752,3 | 2382 | 216,4 | 5900 | 535,9 |
| rybnicki | 862,6 | 11294,8 | 5100 | 667,8 | 894 | 117,1 | 4206 | 550,8 |
| wodzisławski | 3619,6 | 22847,8 | 10597 | 668,9 | 2131 | 134,5 | 8466 | 534,4 |
| Miasta na prawach powiatu: <i>Cities with powiat status:</i> | | | | | | | | |
| Jastrzębie-Zdrój | 5807,5 | 63052,8 | 5893 | 639,8 | 1367 | 148,4 | 4526 | 491,4 |
| Rybnik | 8287,6 | 58800,8 | 13173 | 934,6 | 3133 | 222,3 | 10040 | 712,3 |
| Zory | 1566,2 | 25216,0 | 5230 | 842,1 | 1149 | 185,0 | 4081 | 657,1 |
| Podregion sosnowiecki | 36707,9 | 51686,1 | 69000 | 971,5 | 15099 | 212,6 | 53901 | 758,9 |
| Subregion | | | | | | | | |
| Powiaty: <i>Powiats:</i> | | | | | | | | |
| będziński | 7545,3 | 49596,1 | 15328 | 1007,5 | 3429 | 225,4 | 11899 | 782,1 |
| zawierciański | 3339,7 | 27206,2 | 10573 | 861,3 | 1985 | 161,7 | 8588 | 699,6 |
| Miasta na prawach powiatu: <i>Cities with powiat status:</i> | | | | | | | | |
| Dąbrowa Górnicza .. | 13705,7 | 109230,5 | 11910 | 949,2 | 2875 | 229,1 | 9035 | 720,1 |
| Jaworzno | 5836,2 | 61706,2 | 7740 | 818,4 | 1976 | 208,9 | 5764 | 609,4 |
| Sosnowiec | 6281,0 | 29178,3 | 23449 | 1089,3 | 4834 | 224,6 | 18615 | 864,8 |
| Podregion tyski | 29882,4 | 76566,1 | 36533 | 936,1 | 8288 | 212,4 | 28245 | 723,7 |
| Subregion | | | | | | | | |
| Powiaty: <i>Powiats:</i> | | | | | | | | |
| bieruńsko-łędziński | 3810,4 | 65632,1 | 4115 | 708,8 | 931 | 160,4 | 3184 | 548,4 |
| mikołowski | 6039,0 | 63796,3 | 8529 | 901,0 | 1997 | 211,0 | 6532 | 690,0 |
| pszczyński | 5456,7 | 50411,7 | 10603 | 979,6 | 2228 | 205,8 | 8375 | 773,7 |
| Miasto na prawach powiatu: <i>City with powiat status:</i> | | | | | | | | |
| Tychy | 14576,3 | 112713,1 | 13286 | 1027,4 | 3132 | 242,2 | 10154 | 785,2 |

a Dane dotyczą podmiotów gospodarczych, w których liczba pracujących przekracza 9 osób. b Stan w dniu 31 XII. c Według siedziby jednostki lokalnej; bez wartości gruntów; z zasadzeniami. d Stan w dniu 31 XII; bez osób prowadzących gospodarstwa indywidualne w rolnictwie.

a Data concern economic entities employing more than 9 persons. b As of 31 XII. c According to the seat of local unit; excluding the value of land; including plantings. d As of 31 XII; excluding persons tending private farms in agriculture.

III. POWIATY NA TLE WOJEWÓDZTWA W 2011 R.

POWIATS AGAINST THE BACKGROUND OF THE VOIVODSHIP IN 2011

| WYSZCZEGÓLNIENIE SPECIFICATION | Powierzchnia ogólna ^a Total area ^a | Ludność ^b Population ^b | | | Pracujący ^{ab} Employed persons ^{ab} | Bezrobotni zarejestrowani ^a Registered unemployed persons ^a | |
|--|---|--|----------------------------------|-------------------------|--|---|--------------------------------|
| | | ogółem total | w wieku at age | | | | |
| | | | przedprodukcyjnym pre-working | produkcyjnym working | | | poprodukcyjnym post-working |
| w odsetkach in percent | | | | | | | |
| WOJEWÓDZTWO VOIVODSHIP | 100,0 | 100,0 | 100,0 | 100,0 | 100,0 | 100,0 | |
| Powiaty: Powiats: | | | | | | | |
| będziński | 3,0 | 3,3 | 3,0 | 3,3 | 3,6 | 2,3 | 3,8 |
| bielski | 3,7 | 3,4 | 3,9 | 3,4 | 3,1 | 2,4 | 2,8 |
| bieruńsko-lędziński | 1,3 | 1,3 | 1,4 | 1,3 | 1,0 | 1,7 | 0,7 |
| cieszyński | 5,9 | 3,8 | 4,3 | 3,7 | 3,6 | 3,0 | 3,8 |
| częstochowski | 12,3 | 2,9 | 3,1 | 2,9 | 2,9 | 1,3 | 4,4 |
| gliwicki | 5,4 | 2,5 | 2,6 | 2,5 | 2,3 | 1,8 | 1,8 |
| klóbucki | 7,2 | 1,9 | 2,0 | 1,8 | 1,8 | 1,1 | 2,3 |
| lubliniecki | 6,7 | 1,7 | 1,8 | 1,7 | 1,5 | 1,2 | 1,9 |
| mikołowski | 1,9 | 2,0 | 2,2 | 2,1 | 1,8 | 2,3 | 1,5 |
| myszkowski | 3,9 | 1,6 | 1,6 | 1,5 | 1,6 | 0,9 | 2,6 |
| pszczyński | 3,8 | 2,3 | 2,8 | 2,4 | 1,7 | 2,4 | 1,6 |
| raciborski | 4,4 | 2,4 | 2,3 | 2,4 | 2,2 | 1,8 | 1,5 |
| rybnicki | 1,8 | 1,7 | 1,9 | 1,7 | 1,4 | 0,7 | 1,1 |
| tarnogórski | 5,2 | 3,0 | 3,0 | 3,0 | 3,0 | 2,6 | 2,9 |
| wodzisławski | 2,3 | 3,4 | 3,7 | 3,4 | 3,3 | 2,6 | 2,9 |
| zawierciański | 8,1 | 2,7 | 2,6 | 2,6 | 2,9 | 1,7 | 3,9 |
| żywiecki | 8,4 | 3,3 | 3,9 | 3,2 | 3,1 | 2,2 | 4,0 |
| Miasta na prawach powiatu: Cities with powiat status: | | | | | | | |
| Bielsko-Biała | 1,0 | 3,8 | 3,7 | 3,7 | 4,1 | 5,8 | 3,2 |
| Bytom | 0,6 | 3,8 | 3,7 | 3,8 | 4,1 | 2,8 | 5,8 |
| Chorzów | 0,3 | 2,4 | 2,4 | 2,3 | 2,7 | 2,2 | 2,4 |
| Częstochowa | 1,3 | 5,1 | 4,6 | 5,1 | 5,7 | 6,3 | 7,5 |
| Dąbrowa Górnicza | 1,5 | 2,7 | 2,4 | 2,8 | 2,6 | 3,3 | 3,4 |
| Gliwice | 1,1 | 4,0 | 3,7 | 4,1 | 4,3 | 6,3 | 3,4 |
| Jastrzębie-Zdrój | 0,7 | 2,0 | 2,2 | 1,9 | 2,0 | 2,7 | 2,0 |
| Jaworzno | 1,2 | 2,0 | 2,0 | 2,1 | 2,0 | 1,7 | 1,6 |
| Katowice | 1,3 | 6,7 | 5,7 | 6,6 | 7,8 | 13,6 | 4,7 |
| Mysłowice | 0,5 | 1,6 | 1,6 | 1,7 | 1,5 | 1,7 | 1,3 |
| Piekary Śląskie | 0,3 | 1,2 | 1,2 | 1,2 | 1,3 | 1,0 | 1,4 |
| Ruda Śląska | 0,6 | 3,1 | 3,2 | 3,1 | 2,9 | 3,0 | 2,1 |
| Rybnik | 1,2 | 3,0 | 3,2 | 3,1 | 2,7 | 3,4 | 2,4 |
| Siemianowice Śląskie..... | 0,2 | 1,5 | 1,4 | 1,5 | 1,6 | 1,1 | 1,6 |
| Sosnowiec | 0,7 | 4,7 | 3,9 | 4,7 | 5,1 | 4,1 | 5,5 |
| Świętochłowice | 0,1 | 1,1 | 1,1 | 1,1 | 1,1 | 0,7 | 1,2 |
| Tychy | 0,7 | 2,8 | 2,7 | 2,9 | 2,5 | 3,9 | 1,9 |
| Zabrze | 0,6 | 3,9 | 3,7 | 3,9 | 3,9 | 3,4 | 4,2 |
| Żory | 0,5 | 1,3 | 1,5 | 1,4 | 1,0 | 1,0 | 1,0 |

^a Stan w dniu 31 XII. ^b Według faktycznego miejsca pracy; bez pracujących w podmiotach gospodarczych do 9 osób; w gospodarstwach indywidualnych w rolnictwie, fundacjach, stowarzyszeniach i innych organizacjach społecznych, organizacjach pracodawców, samorządu gospodarczego i zawodowego oraz bez duchowieństwa wszystkich wyznań.

^a As of 31 XII. ^b By actual workplace; excluding economic entities employing not more than 9 persons, persons employed on private farms in agriculture, foundations, associations and other social organizations, employers organizations, economic and professional self-government as well as clergy performing their priestly duties.

III. POWIATY NA TLE WOJEWÓDZTWA W 2011 R. (cd.)

POWIATS AGAINST THE BACKGROUND OF THE VOIVODSHIP IN 2011 (cont.)

| WYSZCZEGÓLNIENIE SPECIFICATION | Sieć rozdzielcza ^a Distribution network ^a | | Zasoby mieszkaniowe ^b Dwellings stocks ^b | Mieszkania oddane do użytkowania Dwellings completed | Uczniowie szkół Students of schools | | | | Dzieci w placówkach wychowania przedszkolnego Children attending pre-primary education establishments |
|--|--|---|---|---|---|--|---|--------------------------------|--|
| | wodociągowa water-line | kanalizacyjna oraz kolektory sewerage and collectors | | | podstawowych ^c primary ^c | gimnazjów ^c lower secondary ^c | ponadgimnazjalnych ^{cd} upper secondary ^{cd} | policealnych post-secondary | |
| | w odsetkach in percent | | | | | | | | |
| WOJEWÓDZTWO VOIVODSHIP | 100,0 | 100,0 | 100,0 | 100,0 | 100,0 | 100,0 | 100,0 | 100,0 | 100,0 |
| Powiaty: Powiats: | | | | | | | | | |
| będziński | 3,7 | 2,3 | 3,5 | 3,1 | 2,9 | 2,7 | 1,8 | 1,2 | 3,2 |
| bielski | 6,0 | 3,4 | 2,8 | 5,4 | 3,8 | 3,7 | 1,2 | – | 3,7 |
| bieruńsko-łódzki | 1,7 | 3,3 | 1,0 | 3,1 | 1,4 | 1,3 | 1,2 | 0,9 | 1,3 |
| cieszyński | 5,9 | 6,0 | 3,4 | 6,7 | 4,5 | 4,3 | 4,0 | 0,8 | 4,1 |
| częstochowski | 6,7 | 3,7 | 2,6 | 4,9 | 3,0 | 3,2 | 0,5 | 0,1 | 2,8 |
| gliwicki | 3,4 | 1,2 | 2,2 | 2,0 | 2,6 | 2,6 | 1,1 | 0,4 | 2,5 |
| kłobucki | 4,5 | 2,1 | 1,5 | 2,1 | 2,1 | 2,1 | 1,2 | – | 1,9 |
| lubliniecki | 3,5 | 3,6 | 1,4 | 1,9 | 1,8 | 1,8 | 1,3 | 0,4 | 1,8 |
| mikołowski | 3,5 | 2,6 | 1,8 | 3,2 | 2,2 | 2,1 | 1,7 | 0,2 | 2,4 |
| myszkowski | 2,9 | 1,2 | 1,5 | 2,4 | 1,6 | 1,5 | 1,3 | 0,2 | 1,5 |
| pszczyński | 4,3 | 5,2 | 1,8 | 2,8 | 2,9 | 2,8 | 2,1 | 0,1 | 2,7 |
| raciborski | 3,3 | 1,7 | 2,1 | 1,2 | 2,4 | 2,4 | 2,8 | 2,5 | 2,4 |
| rybnicki | 2,2 | 1,7 | 1,4 | 2,6 | 1,9 | 1,8 | 0,4 | – | 1,5 |
| tarnogórski | 3,4 | 3,1 | 2,7 | 3,8 | 2,9 | 3,0 | 4,0 | 2,0 | 2,8 |
| wodzisławski | 3,7 | 4,2 | 2,8 | 2,9 | 3,7 | 3,7 | 3,4 | 2,2 | 3,2 |
| zawierciański | 4,8 | 2,2 | 2,8 | 1,9 | 2,6 | 2,7 | 2,9 | 1,0 | 2,5 |
| żywiecki | 3,1 | 5,7 | 2,8 | 4,6 | 3,9 | 4,1 | 4,0 | 0,4 | 3,5 |
| Miasta na prawach powiatu: Cities with powiat status: | | | | | | | | | |
| Bielsko-Biała | 3,2 | 6,0 | 4,0 | 7,4 | 3,9 | 3,7 | 6,5 | 7,3 | 4,2 |
| Bytom | 1,6 | 2,7 | 4,3 | 1,3 | 3,6 | 3,7 | 3,7 | 6,5 | 3,4 |
| Chorzów | 0,9 | 1,7 | 3,1 | 2,6 | 2,4 | 2,7 | 3,3 | 5,6 | 2,4 |
| Częstochowa | 2,9 | 4,5 | 5,7 | 3,7 | 4,7 | 4,8 | 9,2 | 12,9 | 5,0 |
| Dąbrowa Górnicza | 1,9 | 1,0 | 2,9 | 1,1 | 2,4 | 2,3 | 2,6 | 2,9 | 2,6 |
| Gliwice | 2,0 | 2,8 | 4,5 | 3,1 | 3,7 | 3,7 | 5,1 | 6,8 | 4,0 |
| Jastrzębie-Zdrój | 1,8 | 2,0 | 1,8 | 1,2 | 2,1 | 2,3 | 2,6 | 4,1 | 2,0 |
| Jaworzno | 1,6 | 1,7 | 2,0 | 1,6 | 1,9 | 1,9 | 2,0 | 1,6 | 1,9 |
| Katowice | 3,3 | 3,9 | 8,1 | 7,0 | 5,7 | 5,5 | 7,0 | 13,7 | 6,4 |
| Mysłowice | 1,7 | 2,3 | 1,6 | 1,0 | 1,6 | 1,5 | 1,2 | 0,1 | 1,7 |
| Piekary Śląskie | 0,6 | 1,2 | 1,3 | 0,3 | 1,2 | 1,2 | 0,7 | 0,2 | 1,3 |
| Ruda Śląska | 1,4 | 1,9 | 3,4 | 3,0 | 3,2 | 3,2 | 2,7 | 0,1 | 3,1 |
| Rybnik | 2,8 | 5,0 | 2,7 | 3,7 | 3,3 | 3,2 | 4,5 | 5,3 | 3,0 |
| Siemianowice Śląskie | 0,5 | 0,8 | 1,8 | 0,5 | 1,4 | 1,3 | 0,8 | 0,2 | 1,3 |
| Sosnowiec | 2,3 | 2,3 | 5,3 | 1,9 | 3,8 | 4,0 | 4,2 | 6,5 | 4,5 |
| Świętochłowice | 0,4 | 0,8 | 1,3 | 0,1 | 1,2 | 1,2 | 0,5 | 0,1 | 0,9 |
| Tychy | 2,1 | 2,8 | 2,8 | 2,5 | 2,7 | 2,4 | 2,8 | 5,1 | 3,0 |
| Zabrze | 1,5 | 2,5 | 4,1 | 1,7 | 3,7 | 4,0 | 3,6 | 7,1 | 3,9 |
| Żory | 1,0 | 0,8 | 1,1 | 1,6 | 1,5 | 1,4 | 1,8 | 1,3 | 1,6 |

^a Stan w dniu 31 XII. ^b Zamieszkane i niezamieszkane; wyniki Narodowego Spisu Powszechnego Ludności i Mieszkań 2011 według stanu w dniu 31 III. ^c Bez szkół dla dorosłych. ^d Bez szkół artystycznych dających uprawnienia zawodowe.

^a As of 31 XII. ^b Inhabited and uninhabited; results of the National Population and Housing Census 2011 as of 31 III. ^c Excluding schools for adults. ^d Excluding art schools leading to professional certification.

III. POWIATY NA TLE WOJEWÓDZTWA W 2011 R. (dok.)

POWIATS AGAINST THE BACKGROUND OF THE VOIVODSHIP IN 2011 (cont.)

| WYSZCZEGÓLNIENIE SPECIFICATION | Lasy ^{ab} Forests ^{ab} | Dochody budżetów powiatów i miast na prawach powiatu Revenue of budgets of powiats and cities with powiat status | Wydatki budżetów powiatów i miast na prawach powiatu Expenditure of budgets of powiats and cities with powiat status | Nakłady inwestycyjne ^{cd} (ceny bieżące) Investment outlays ^{cd} (current prices) | Wartość brutto środków trwałych ^{gce} (bieżące ceny ewidencyjne) Gross value of fixed assets ^{gce} (current book- keeping prices) | Podmioty gospodarki narodowej ^{df} Entities of the national economy ^{df} |
|-----------------------------------|---|--|--|--|--|---|
| | | w odsetkach in percent | | | | |
| WOJEWÓDZTWO | 100,0 | 100,0 | 100,0 | 100,0 | 100,0 | 100,0 |
| WOJEWÓDZTWO | | | | | | |
| VOIVODSHIP | | | | | | |
| Powiaty: | | | | | | |
| Powiats: | | | | | | |
| będziński | 2,0 | 0,8 | 0,8 | 1,6 | 3,7 | 3,5 |
| bielski | 3,2 | 0,9 | 0,9 | 3,9 | 1,6 | 3,6 |
| bieruńsko-lędziński | 0,6 | 0,4 | 0,4 | 1,5 | 1,8 | 0,9 |
| cieszyński | 7,1 | 1,4 | 1,3 | 1,7 | 1,9 | 4,2 |
| częstochowski | 11,1 | 0,9 | 1,0 | 0,8 | 0,9 | 2,2 |
| gliwicki | 5,5 | 0,6 | 0,5 | 2,6 | 1,4 | 1,9 |
| kłobucki | 6,6 | 0,5 | 0,6 | 0,5 | 0,4 | 1,5 |
| lubliniecki | 10,5 | 0,7 | 0,7 | 0,7 | 0,7 | 1,3 |
| mikołowski | 2,1 | 0,7 | 0,6 | 3,1 | 2,9 | 1,9 |
| myszkowski | 2,9 | 0,6 | 0,6 | 1,1 | 0,6 | 1,6 |
| pszczyński | 3,4 | 0,7 | 0,7 | 3,5 | 2,6 | 2,4 |
| raciborski | 3,4 | 1,0 | 0,9 | 1,0 | 1,1 | 1,9 |
| rybnicki | 1,8 | 0,3 | 0,3 | 0,5 | 0,4 | 1,2 |
| tarnogórski | 8,2 | 1,2 | 1,1 | 1,7 | 1,5 | 3,2 |
| wodzisławski | 0,7 | 1,1 | 1,0 | 1,6 | 1,8 | 2,4 |
| zawierciański | 7,6 | 1,1 | 1,0 | 1,1 | 1,6 | 2,4 |
| żywiecki | 13,6 | 1,2 | 1,2 | 1,9 | 1,9 | 2,9 |
| Miasta na prawach powiatu: | | | | | | |
| Cities with powiat status: | | | | | | |
| Bielsko-Biała | 0,8 | 5,9 | 6,2 | 5,5 | 6,1 | 5,6 |
| Bytom | 0,3 | 5,8 | 5,9 | 1,3 | 1,8 | 3,7 |
| Chorzów | 0,1 | 3,4 | 3,3 | 1,4 | 2,2 | 2,5 |
| Częstochowa | 0,2 | 7,8 | 8,0 | 4,5 | 4,6 | 5,9 |
| Dąbrowa Górnicza | 1,0 | 4,7 | 4,8 | 5,3 | 6,7 | 2,7 |
| Gliwice | 0,4 | 6,7 | 7,2 | 9,2 | 7,8 | 5,2 |
| Jastrzębie-Zdrój | 0,1 | 3,1 | 2,8 | 2,9 | 2,8 | 1,3 |
| Jaworzno | 1,4 | 3,4 | 3,4 | 2,8 | 2,8 | 1,7 |
| Katowice | 1,7 | 11,5 | 11,7 | 13,4 | 13,0 | 9,6 |
| Mysłowice | 0,4 | 2,0 | 2,0 | 2,5 | 1,9 | 1,5 |
| Piekary Śląskie | 0,1 | 1,4 | 1,4 | 0,5 | 0,6 | 0,9 |
| Ruda Śląska | 0,4 | 4,3 | 4,1 | 2,1 | 2,2 | 2,2 |
| Rybnik | 1,2 | 5,3 | 4,8 | 2,9 | 4,0 | 3,0 |
| Siemianowice Śląskie | 0,0 | 1,9 | 1,9 | 1,1 | 1,1 | 1,4 |
| Sosnowiec | 0,4 | 5,4 | 5,7 | 3,3 | 3,0 | 5,3 |
| Świętochłowice | – | 1,3 | 1,3 | 0,7 | 0,6 | 0,9 |
| Tychy | 0,6 | 4,9 | 4,7 | 8,5 | 7,1 | 3,0 |
| Zabrze | 0,2 | 5,4 | 5,3 | 2,8 | 4,1 | 3,6 |
| Żory | 0,4 | 1,9 | 1,8 | 0,7 | 0,8 | 1,2 |

a Stan w dniu 31 XII. b Łącznie z gruntami związanymi z gospodarką leśną. c Dane dotyczą podmiotów gospodarczych, w których liczba pracujących przekracza 9 osób. d Według lokalizacji inwestycji. e Bez wartości gruntów; według siedziby jednostki lokalnej. f Bez osób prowadzących gospodarstwa indywidualne w rolnictwie.

a As of 31 XII. b Including land connected with silviculture. c Data concern economic entities employing more than 9 persons. d According to investment location. e Excluding the value of land; according to the seat of local unit. f Excluding persons tending private farms in agriculture.

TABL. 1. ZUŻYCIЕ WODY NA POTRZEBY GOSPODARKI NARODOWEJ I LUDNOŚCI W 2011 R.
WATER CONSUMPTION FOR NEEDS OF THE NATIONAL ECONOMY AND POPULATION IN 2011

| WYSZCZEGÓLNIENIE SPECIFICATION | Ogółem Total | Przemysł Industry | Rolnictwo i leśnictwo ^a Agriculture and forestry ^a | Eksplatacja sieci wodociągowej ^b Exploitation of water-line system ^b | Przemysł Industry | Rolnictwo i leśnictwo ^a Agriculture, and forestry ^a | Eksplatacja sieci wodociągowej ^b Exploitation of water-line system ^b |
|---|--------------------------------------|----------------------|---|--|----------------------|--|--|
| | w hm ³ in hm ³ | | | w % ogółem in % of total | | | |
| WOJEWÓDZTWO VOIVODSHIP | 400,3 | 138,5 | 73,9 | 187,9 | 34,6 | 18,5 | 46,9 |
| Podregion bielski <i>Subregion</i> | 67,9 | 5,3 | 38,8 | 23,7 | 7,8 | 57,2 | 35,0 |
| Powiaty: <i>Powiats:</i> | | | | | | | |
| bielski | 27,0 | 1,8 | 19,9 | 5,3 | 6,8 | 73,6 | 19,6 |
| cieszyński | 24,9 | 0,3 | 18,5 | 6,1 | 1,3 | 74,1 | 24,5 |
| żywiecki | 6,4 | 2,6 | 0,2 | 3,5 | 41,0 | 3,3 | 55,7 |
| Miasto na prawach powiatu: <i>City with powiat status:</i> | | | | | | | |
| Bielsko-Biała | 9,6 | 0,5 | 0,3 | 8,8 | 5,5 | 2,8 | 91,6 |
| Podregion bytomski <i>Subregion</i> | 27,7 | 6,7 | 4,9 | 16,1 | 24,0 | 17,7 | 58,2 |
| Powiaty: <i>Powiats:</i> | | | | | | | |
| lubliniecki | 8,0 | 0,5 | 4,9 | 2,6 | 6,5 | 61,2 | 32,3 |
| tarnogórski | 7,7 | 2,6 | – | 5,1 | 33,9 | – | 66,1 |
| Miasta na prawach powiatu: <i>Cities with powiat status:</i> | | | | | | | |
| Bytom | 8,4 | 2,1 | – | 6,3 | 24,5 | – | 75,5 |
| Piekary Śląskie | 3,6 | 1,5 | – | 2,1 | 40,9 | – | 59,1 |
| Podregion częstochowski .. <i>Subregion</i> | 41,7 | 11,9 | 9,5 | 20,2 | 28,6 | 22,8 | 48,6 |
| Powiaty: <i>Powiats:</i> | | | | | | | |
| częstochowski | 13,7 | 0,6 | 9,1 | 4,0 | 4,5 | 66,0 | 29,4 |
| kłobucki | 3,3 | 0,2 | 0,5 | 2,7 | 5,3 | 13,6 | 81,1 |
| myszkowski | 5,2 | 3,1 | – | 2,2 | 58,5 | – | 41,5 |
| Miasto na prawach powiatu: <i>City with powiat status:</i> | | | | | | | |
| Częstochowa | 19,5 | 8,1 | – | 11,4 | 41,6 | – | 58,4 |
| Podregion gliwicki <i>Subregion</i> | 26,6 | 6,7 | 0,4 | 19,5 | 25,0 | 1,6 | 73,4 |
| Powiat: <i>Powiat:</i> | | | | | | | |
| gliwicki | 8,3 | 4,2 | 0,4 | 3,7 | 50,5 | 5,2 | 44,4 |
| Miasta na prawach powiatu: <i>Cities with powiat status:</i> | | | | | | | |
| Gliwice | 10,6 | 1,6 | – | 9,0 | 15,2 | – | 84,8 |
| Zabrze | 7,8 | 0,9 | – | 6,9 | 11,2 | – | 88,8 |

^a Woda zużyta do nawadniania w rolnictwie i leśnictwie oraz napełniania i uzupełniania stawów rybnych. ^b Bez zużycia wody na cele przemysłowe przez wodociągi stanowiące własność gmin, wojewódzkich zakładów usług wodnych i spółek wodnych.

^a Water consumption for irrigation in agriculture and forestry as well as for filling up and completing fish ponds. ^b Excluding water consumption for industrial purposes from water-line system of gminas, voivodship waterworks and water companies.

TABL. 1. ZUŻYCIE WODY NA POTRZEBY GOSPODARKI NARODOWEJ I LUDNOŚCI W 2011 R. (dok.)

WATER CONSUMPTION FOR NEEDS OF THE NATIONAL ECONOMY AND POPULATION IN 2011 (cont.)

| WYSZCZEGÓLNIENIE SPECIFICATION | Ogółem Total | Przemysł Industry | Rolnictwo i leśnictwo ^a Agriculture, and forestry ^a | Eksploatacja sieci wodno- ciągowej ^b Exploitation of water-line system ^b | Przemysł Industry | Rolnictwo i leśnictwo ^a Agriculture, and forestry ^a | Eksploatacja sieci wodno- ciągowej ^b Exploitation of water-line system ^b |
|---|--------------------------------------|----------------------|--|---|-------------------------------|--|---|
| | w hm ³ in hm ³ | | | | w % ogółem in % of total | | |
| Podregion katowicki | 50,6 | 15,8 | - | 34,8 | 31,2 | - | 68,8 |
| <i>Subregion</i> | | | | | | | |
| Miasta na prawach powiatu: <i>Cities with powiat status:</i> | | | | | | | |
| Chorzów | 5,5 | - | - | 5,5 | - | - | 100,0 |
| Katowice | 23,6 | 8,2 | - | 15,5 | 34,6 | - | 65,4 |
| Mysłowice | 4,7 | 1,5 | - | 3,2 | 32,0 | - | 68,0 |
| Ruda Śląska | 11,7 | 6,0 | - | 5,7 | 51,2 | - | 48,8 |
| Siemianowice Śląskie | 2,9 | 0,1 | - | 2,8 | 3,4 | - | 96,6 |
| Świętochłowice | 2,1 | - | - | 2,1 | - | - | 100,0 |
| Podregion rybnicki | 51,6 | 15,6 | 13,0 | 23,0 | 30,3 | 25,2 | 44,5 |
| <i>Subregion</i> | | | | | | | |
| Powiaty: <i>Powiats:</i> | | | | | | | |
| raciborski | 6,1 | 0,4 | 2,0 | 3,7 | 6,2 | 33,0 | 60,8 |
| rybnicki | 4,5 | 0,0 | 2,3 | 2,1 | 1,1 | 52,2 | 46,8 |
| wodzisławski | 14,4 | 2,0 | 6,6 | 5,7 | 14,1 | 46,0 | 39,9 |
| Miasta na prawach powiatu: <i>Cities with powiat status:</i> | | | | | | | |
| Jastrzębie-Zdrój | 6,6 | 2,2 | - | 4,4 | 33,8 | - | 66,2 |
| Rybnik | 16,2 | 11,0 | 0,3 | 5,0 | 67,7 | 1,6 | 30,7 |
| Żory | 3,9 | - | 1,8 | 2,1 | - | 45,7 | 54,3 |
| Podregion sosnowiecki | 81,3 | 51,2 | - | 30,1 | 63,0 | - | 37,0 |
| <i>Subregion</i> | | | | | | | |
| Powiaty: <i>Powiats:</i> | | | | | | | |
| będziński | 17,3 | 11,7 | - | 5,6 | 67,4 | - | 32,6 |
| zawierciański | 7,7 | 2,1 | - | 5,6 | 27,4 | - | 72,6 |
| Miasta na prawach powiatu: <i>Cities with powiat status:</i> | | | | | | | |
| Dąbrowa Górnicza | 18,4 | 13,5 | - | 4,9 | 73,6 | - | 26,4 |
| Jaworzno | 28,1 | 23,7 | - | 4,4 | 84,4 | - | 15,6 |
| Sosnowiec | 9,8 | 0,2 | - | 9,7 | 1,7 | - | 98,3 |
| Podregion tyski | 52,9 | 25,3 | 7,2 | 20,4 | 47,9 | 13,6 | 38,5 |
| <i>Subregion</i> | | | | | | | |
| Powiaty: <i>Powiats:</i> | | | | | | | |
| bieruńsko-lędziński | 9,1 | 5,0 | - | 4,1 | 54,7 | - | 45,3 |
| mikołowski | 22,9 | 17,4 | 0,2 | 5,3 | 75,9 | 0,9 | 23,2 |
| pszczyński | 11,8 | 0,4 | 6,9 | 4,4 | 3,7 | 58,7 | 37,6 |
| Miasto na prawach powiatu: <i>City with powiat status:</i> | | | | | | | |
| Tychy | 9,1 | 2,5 | 0,1 | 6,5 | 27,7 | 0,9 | 71,4 |

^a Woda zużyta do nawadniania w rolnictwie i leśnictwie oraz napełniania i uzupełniania stawów rybnych. ^b Bez zużycia wody na cele przemysłowe przez wodociągi stanowiące własność gmin, wojewódzkich zakładów usług wodnych i spółek wodnych.

^a Water consumption for irrigation in agriculture and forestry as well as for filling up and completing fish ponds. ^b Excluding water consumption for industrial purposes from water-line system of gminas, voivodship waterworks and water companies.

TABL. 2. ŚCIEKI PRZEMYSŁOWE I KOMUNALNE^a ORAZ LUDNOŚĆ KORZYSTAJĄCA Z OCZYSZCZALNI ŚCIEKÓW W 2011 R.INDUSTRIAL AND MUNICIPAL WASTEWATER^a AND POPULATION USING WASTEWATER TREATMENT PLANTS IN 2011

| WYSZCZEGÓLNIENIE SPECIFICATION | Ścieki wymagające oczyszczenia ^b Wastewater requiring treatment ^b | | Oczyszczane Treated | | | | Nieoczyszczane Untreated | | Ludność korzystająca z oczyszczalni ścieków ^d w % ludności ogółem Population using wastewater treatment plants ^d in % of total population |
|--|--|------------------------------|--|--|----------------|---|-----------------------------|--------------------|--|
| | razem total | mechanicznie mechanically | chemicznie ^c i biologicznie chemically ^c and biologically | z podwyższonym usuwaniem biogenów with increased biogene removal (disposal) | razem total | odprowadzone siecią kanalizacyjną discharged through sewerage system | | | |
| | | | | | | | w hm ³ | in hm ³ | |
| WOJEWÓDZTWO VOIVODSHIP | 382,6 | 313,6 | 36,2 | 11,3 | 34,5 | 69,0 | 2,1 | 72,8 | |
| Podregion bielski Subregion | 26,2 | 24,4 | 8,3 | 7,8 | 77,2 | 1,7 | 0,0 | 61,8 | |
| Powiaty: Powiats: | | | | | | | | | |
| bielski | 5,7 | 4,0 | 14,1 | 15,8 | 39,8 | 1,7 | 0,0 | 39,5 | |
| cieszyński | 5,0 | 5,0 | 3,7 | 14,9 | 81,4 | – | – | 58,1 | |
| żywiecki | 4,1 | 4,1 | 6,5 | 9,0 | 84,0 | 0,0 | 0,0 | 56,6 | |
| Miasto na prawach powiatu: City with powiat status: | | | | | | | | | |
| Bielsko-Biała | 11,3 | 11,3 | 8,1 | 0,3 | 91,5 | 0,0 | – | 90,5 | |
| Podregion bytomski Subregion | 42,8 | 38,0 | 28,2 | 38,2 | 22,5 | 4,8 | 0,0 | 77,5 | |
| Powiaty: Powiats: | | | | | | | | | |
| lubliniecki | 2,5 | 2,3 | 4,4 | 28,7 | 58,3 | 0,2 | – | 66,7 | |
| tarnogórski | 4,1 | 3,7 | 1,0 | 76,3 | 12,7 | 0,4 | 0,0 | 65,9 | |
| Miasta na prawach powiatu: Cities with powiat status: | | | | | | | | | |
| Bytom | 31,4 | 27,2 | 28,7 | 39,0 | 19,1 | 4,2 | – | 86,3 | |
| Piekary Śląskie | 4,8 | 4,8 | 60,1 | 5,5 | 34,3 | – | – | 92,6 | |
| Podregion częstochowski .. Subregion | 24,9 | 16,7 | 5,1 | 9,6 | 52,1 | 8,3 | – | 61,9 | |
| Powiaty: Powiats: | | | | | | | | | |
| częstochowski | 10,1 | 2,0 | 0,7 | 8,3 | 10,7 | 8,1 | – | 35,5 | |
| kłobucki | 1,2 | 1,2 | 13,7 | 45,3 | 40,9 | – | – | 38,7 | |
| myszkowski | 2,4 | 2,2 | 1,9 | 42,1 | 49,2 | 0,2 | – | 56,6 | |
| Miasto na prawach powiatu: City with powiat status: | | | | | | | | | |
| Częstochowa | 11,3 | 11,2 | 8,7 | 0,0 | 90,8 | 0,1 | – | 87,1 | |
| Podregion gliwicki Subregion | 36,8 | 24,6 | 21,7 | 4,1 | 41,0 | 12,3 | 0,1 | 86,5 | |
| Powiat: Powiat: | | | | | | | | | |
| gliwicki | 7,9 | 7,8 | 69,8 | 11,0 | 17,9 | 0,1 | 0,1 | 54,6 | |
| Miasta na prawach powiatu: Cities with powiat status: | | | | | | | | | |
| Gliwice | 12,8 | 9,7 | 14,0 | 2,7 | 58,9 | 3,1 | 0,0 | 96,6 | |
| Zabrze | 16,1 | 7,1 | 4,1 | 1,7 | 38,1 | 9,1 | – | 96,3 | |

^a Patrz uwagi ogólne, ust. 2. na str. 14. ^b Odprowadzone do wód lub do ziemi. ^c Dotyczy tylko ścieków przemysłowych. ^d Na podstawie szacunków.

^a See general notes, item 2 on page 14. ^b Discharged into waters or into the ground. ^c Concerning only industrial wastewater. ^d Estimated data.

TABL. 2. ŚCIEKI PRZEMYSŁOWE I KOMUNALNE^a ORAZ LUDNOŚĆ KORZYSTAJĄCA Z OCZYSZCZALNI ŚCIEKÓW W 2011 R. (dok.)INDUSTRIAL AND MUNICIPAL WASTEWATER^a AND POPULATION USING WASTEWATER TREATMENT PLANTS IN 2011 (cont.)

| WYSZCZEGÓLNIENIE SPECIFICATION | Ścieki wymagające oczyszczania ^b Wastewater requiring treatment ^b | Oczyszczone Treated | | | | Nieoczyszczone Untreated | | Ludność korzystająca z oczyszczalni ścieków ^d w % ludności ogółem Population using wastewater treatment plants ^d in % of total population |
|---|--|------------------------|------------------------------|--|--|-----------------------------|---|--|
| | | razem total | mechanicznie mechanically | chemicznie ^c i biologicznie chemically ^c and biologically | z podwyższonym usuwaniem biogenów with increased biogene removal (disposal) | razem total | odprowadzone siecią kanalizacyjną discharged through sewerage system | |
| | | | | | | | | |
| Podregion katowicki <i>Subregion</i> | 72,0 | 52,7 | 31,4 | 3,8 | 38,0 | 19,3 | 1,9 | 84,2 |
| Miasta na prawach powiatu: <i>Cities with powiat status:</i> | | | | | | | | |
| Chorzów | 3,6 | 3,6 | – | – | 100,0 | – | – | 96,3 |
| Katowice | 33,3 | 24,4 | 32,8 | 4,6 | 35,9 | 8,9 | 1,9 | 80,0 |
| Mysłowice | 9,9 | 9,9 | 66,7 | 10,9 | 22,1 | 0,0 | 0,0 | 43,9 |
| Ruda Śląska | 12,7 | 10,4 | 40,1 | 0,4 | 42,1 | 2,2 | – | 92,7 |
| Siemianowice Śląskie | 10,9 | 2,7 | – | 0,3 | 24,5 | 8,2 | – | 100,0 |
| Świętochłowice | 1,6 | 1,6 | – | – | 100,0 | – | – | 97,2 |
| Podregion rybnicki <i>Subregion</i> | 41,1 | 26,2 | 21,2 | 3,2 | 39,3 | 14,9 | – | 61,8 |
| Powiaty: <i>Powiats:</i> | | | | | | | | |
| raciborski | 2,6 | 2,5 | 2,0 | 10,2 | 84,2 | 0,1 | – | 54,4 |
| rybnicki | 7,1 | 2,5 | 22,7 | 8,4 | 4,7 | 4,5 | – | 44,6 |
| wodzisławski | 18,7 | 8,4 | 26,6 | 2,4 | 15,9 | 10,3 | – | 43,0 |
| Miasta na prawach powiatu: <i>Cities with powiat status:</i> | | | | | | | | |
| Jastrzębie-Zdrój | 3,8 | 3,8 | 6,0 | – | 94,0 | – | – | 91,2 |
| Rybnik | 7,2 | 7,2 | 25,8 | – | 74,2 | – | – | 70,3 |
| Żory | 1,7 | 1,7 | – | – | 100,0 | – | – | 81,6 |
| Podregion sosnowiecki <i>Subregion</i> | 98,0 | 91,6 | 69,5 | 5,0 | 19,1 | 6,4 | – | 75,0 |
| Powiaty: <i>Powiats:</i> | | | | | | | | |
| będziński | 5,0 | 5,0 | 11,8 | 24,6 | 62,6 | 0,0 | – | 59,2 |
| zawierciański | 2,8 | 2,8 | 14,0 | 17,9 | 67,5 | 0,0 | – | 48,5 |
| Miasta na prawach powiatu: <i>Cities with powiat status:</i> | | | | | | | | |
| Dąbrowa Górnicza | 15,9 | 15,8 | 64,9 | 15,1 | 19,7 | 0,1 | – | 92,8 |
| Jaworzno | 40,2 | 40,1 | 92,5 | 1,6 | 5,8 | 0,0 | – | 68,5 |
| Sosnowiec | 34,1 | 27,9 | 57,5 | 0,2 | 24,0 | 6,2 | – | 93,9 |
| Podregion tyski <i>Subregion</i> | 40,7 | 39,5 | 38,3 | 29,4 | 29,1 | 1,3 | 0,0 | 75,9 |
| Powiaty: <i>Powiats:</i> | | | | | | | | |
| bieruńsko-łódzki | 22,1 | 21,9 | 59,6 | 34,2 | 5,6 | 0,1 | – | 75,0 |
| mikołowski | 5,9 | 4,8 | 41,1 | 21,1 | 18,7 | 1,1 | 0,0 | 56,3 |
| pszczyński | 3,5 | 3,4 | – | 17,9 | 81,6 | 0,0 | 0,0 | 70,0 |
| Miasto na prawach powiatu: <i>City with powiat status:</i> | | | | | | | | |
| Tychy | 9,3 | 9,3 | 0,4 | 27,7 | 71,8 | – | – | 95,5 |

^a Patrz uwagi ogólne, ust. 2. na str. 14. ^b Odprowadzone do wód lub do ziemi. ^c Dotyczy tylko ścieków przemysłowych. ^d Na podstawie szacunków.

^a See general notes, item 2 on page 14. ^b Discharged into waters or into the ground. ^c Concerning only industrial wastewater. ^d Estimated data.

TABL. 3. EMISJA I REDUKCJA ZANIECZYSZCZEŃ POWIETRZA Z ZAKŁADÓW SZCZEGÓLNIIE UCIAŹLIWYCH W 2011 R.
EMISSION AND REDUCTION OF AIR POLLUTANTS FROM PLANTS GENERATING SUBSTANTIAL AIR POLLUTION IN 2011

| WYSZCZEGÓLNIENIE SPECIFICATION | Emisja zanieczyszczeń Emission of pollutants | | | | Zanieczyszczenia zatrzymane w urządzeniach do redukcji zanieczyszczeń w % zanieczyszczeń wytworzonych Pollutants retained in pollutant reduction systems in % of pollutants generated | |
|--|---|---|---|--|---|---|
| | pyłowych particulates | | gazowych ^a gaseous ^a | | pyłowych particulates | gazowych ^a gaseous ^a |
| | ogółem total | w tym ze spalania paliw of which from the combustion of fuel | ogółem total | w tym dwutlenek siarki of which sulphur dioxide | | |
| | w t in t | | | | | |
| WOJEWÓDZTWO VOIVODSHIP | 12734 | 7725 | 655981 | 88992 | 99,7 | 30,5 |
| Podregion bielski Subregion | 598 | 480 | 6072 | 3056 | 99,2 | 2,7 |
| Powiaty: Powiats: | | | | | | |
| bielski | 189 | 177 | 2620 | 1293 | 99,5 | 0,4 |
| cieszyński | 88 | 32 | 847 | 363 | 99,2 | – |
| żywiecki | 19 | 12 | 264 | 144 | 92,2 | – |
| Miasto na prawach powiatu: City with powiat status: | | | | | | |
| Bielsko-Biała | 302 | 259 | 2341 | 1256 | 99,0 | 6,3 |
| Podregion bytomski Subregion | 581 | 442 | 6763 | 3614 | 99,1 | 90,7 |
| Powiaty: Powiats: | | | | | | |
| lubliniecki | 25 | 13 | 302 | 111 | 98,2 | 17,9 |
| tarnogórski | 90 | 55 | 1979 | 777 | 99,8 | 97,1 |
| Miasta na prawach powiatu: Cities with powiat status: | | | | | | |
| Bytom | 346 | 306 | 3729 | 2252 | 97,9 | 11,1 |
| Piekary Śląskie | 120 | 68 | 753 | 474 | 94,4 | 0,5 |
| Podregion częstochowski .. Subregion | 526 | 268 | 7627 | 1571 | 99,5 | 1,1 |
| Powiaty: Powiats: | | | | | | |
| częstochowski | 153 | 46 | 1477 | 244 | 99,8 | – |
| kłobucki | 30 | 29 | 187 | 57 | 88,0 | – |
| myszkowski | 61 | 57 | 481 | 211 | 92,9 | – |
| Miasto na prawach powiatu: City with powiat status: | | | | | | |
| Częstochowa | 282 | 136 | 5482 | 1059 | 98,6 | 1,6 |
| Podregion gliwicki Subregion | 677 | 392 | 78715 | 4425 | 98,9 | 0,8 |
| Powiat: Powiat: | | | | | | |
| gliwicki | 56 | 50 | 33385 | 741 | 99,5 | – |
| Miasta na prawach powiatu: Cities with powiat status: | | | | | | |
| Gliwice | 395 | 177 | 29200 | 2146 | 98,8 | 2,0 |
| Zabrze | 226 | 165 | 16130 | 1538 | 98,7 | 0,2 |

a Bez dwutlenku węgla.
a Excluding carbon dioxide.

TABL. 3. EMISJA I REDUKCJA ZANIECZYSZCZEŃ POWIETRZA Z ZAKŁADÓW SZCZEGÓLNIIE UCIAŹLIWYCH W 2011 R. (dok.)

EMISSION AND REDUCTION OF AIR POLLUTANTS FROM PLANTS GENERATING SUBSTANTIAL AIR POLLUTION IN 2011 (cont.)

| WYSZCZEGÓLNIENIE SPECIFICATION | Emisja zanieczyszczeń | | Emission of pollutants | | Zanieczyszczenia zatrzymane w urządzeniach do redukcji zanieczyszczeń w % zanieczyszczeń wytworzonych | |
|---|--------------------------|---|---|--|---|---|
| | pyłowych particulates | | gazowych ^a gaseous ^a | | Pollutants retained in pollutant reduction systems in % of pollutants generated | |
| | ogółem total | w tym ze spalania paliw of which from the combustion of fuel | ogółem total | w tym dwutlenek siarki of which sulphur dioxide | pyłowych particulates | gazowych ^a gaseous ^a |
| | w t in t | | | | | |
| Podregion katowicki | 1261 | 1194 | 108163 | 6726 | 99,4 | 15,1 |
| <i>Subregion</i> | | | | | | |
| Miasta na prawach powiatu: <i>Cities with powiat status:</i> | | | | | | |
| Chorzów | 120 | 103 | 4407 | 1755 | 99,9 | 70,7 |
| Katowice | 603 | 587 | 22831 | 2981 | 99,5 | 27,2 |
| Mysłowice | 170 | 164 | 35298 | 135 | 87,5 | 0,0 |
| Ruda Śląska | 219 | 199 | 44536 | 1361 | 98,5 | 0,0 |
| Siemianowice Śląskie | 147 | 141 | 710 | 387 | 91,3 | – |
| Świętochłowice | 2 | – | 381 | 107 | 99,9 | – |
| Podregion rybnicki | 1974 | 1503 | 144768 | 28449 | 99,8 | 22,9 |
| <i>Subregion</i> | | | | | | |
| Powiaty: <i>Powiats:</i> | | | | | | |
| raciborski | 183 | 135 | 1885 | 309 | 97,5 | 24,7 |
| rybnicki | 69 | 20 | 846 | 345 | 95,9 | – |
| wodzisławski | 262 | 113 | 34004 | 746 | 98,0 | – |
| Miasta na prawach powiatu: <i>Cities with powiat status:</i> | | | | | | |
| Jastrzębie-Zdrój | 266 | 109 | 49665 | 1939 | 99,5 | – |
| Rybnik | 1121 | 1061 | 56826 | 24879 | 99,9 | 42,7 |
| Żory | 73 | 65 | 1542 | 231 | 79,6 | – |
| Podregion sosnowiecki | 5540 | 2260 | 154240 | 30341 | 99,6 | 39,9 |
| <i>Subregion</i> | | | | | | |
| Powiaty: <i>Powiats:</i> | | | | | | |
| będziński | 1016 | 1016 | 19777 | 11362 | 99,7 | 58,0 |
| zawierciański | 105 | 69 | 2798 | 393 | 99,6 | 1,1 |
| Miasta na prawach powiatu: <i>Cities with powiat status:</i> | | | | | | |
| Dąbrowa Górnicza | 3987 | 792 | 106050 | 8688 | 98,7 | 3,3 |
| Jaworzno | 283 | 236 | 24065 | 8880 | 100,0 | 74,9 |
| Sosnowiec | 149 | 147 | 1550 | 1018 | 93,7 | 1,1 |
| Podregion tyski | 1577 | 1186 | 149633 | 10810 | 99,8 | 27,3 |
| <i>Subregion</i> | | | | | | |
| Powiaty: <i>Powiats:</i> | | | | | | |
| bieruńsko-lędziński | 161 | 154 | 1099 | 658 | 88,0 | 8,2 |
| mikołowski | 910 | 715 | 45409 | 7918 | 99,8 | 54,1 |
| pszczyński | 277 | 132 | 99007 | 308 | 99,0 | – |
| Miasto na prawach powiatu: <i>City with powiat status:</i> | | | | | | |
| Tychy | 229 | 185 | 4118 | 1926 | 99,5 | 37,8 |

a Bez dwutlenku węgla.

a Excluding carbon dioxide.

TABL. 4. ODPADY^a WYTWORZONE I NAGROMADZONE ORAZ TERENY ICH SKŁADOWANIA W 2011 R.
GENERATED AND ACCUMULATED WASTES^a AND THEIR STORAGE YARDS AREAS IN 2011

| WYSZCZEGÓLNIENIE SPECIFICATION | Odpady wytworzone (w ciągu roku) w tys. t Waste generated (during the year) in thous. t | | | | Odpady do- tychczas skła- dowane (na- gromadzone; stan w końcu roku) ^b w tys. t Waste land- filled up to now (accumulated; end of year) ^b in thous. t | Tereny składo- wania odpadów, niezrekultywo- wane (stan w końcu roku) w ha Area of storage yards, non- reclaimed (end of year) in ha |
|--|--|-----------------------------------|-----------------------------|--|---|---|
| | ogółem total | poddane odzyskowi recovered | unieszkodliwione treated | magazynowane czasowo temporarily stored | | |
| WOJEWÓDZTWO VOIVODSHIP | 35181,1 | 30798,5 | 3793,2 | 589,4 | 550755,6 | 1736,6 |
| Podregion bielski <i>Subregion</i> | 500,6 | 372,2 | 1,3 | 127,1 | – | 2,0 |
| Powiaty: <i>Powiats:</i> | | | | | | |
| bielski | 177,5 | 73,4 | – | 104,1 | – | – |
| cieszyński | 77,5 | 77,3 | 0,2 | – | – | 2,0 |
| żywiecki | 141,6 | 141,3 | 0,3 | – | – | – |
| Miasto na prawach powiatu: <i>City with powiat status:</i> | | | | | | |
| Bielsko-Biała | 104,0 | 80,2 | 0,8 | 23,0 | – | – |
| Podregion bytomski <i>Subregion</i> | 1411,9 | 1372,0 | 36,6 | 3,3 | 1708,6 | 37,9 |
| Powiaty: <i>Powiats:</i> | | | | | | |
| lubliniecki | 2,9 | 2,6 | – | 0,3 | – | – |
| tarnogórski | 165,8 | 146,4 | 18,6 | 0,8 | 1145,0 | 25,8 |
| Miasta na prawach powiatu: <i>Cities with powiat status:</i> | | | | | | |
| Bytom | 488,1 | 478,9 | 7,1 | 2,1 | 85,0 | 8,8 |
| Piekary Śląskie | 755,1 | 744,1 | 10,9 | 0,1 | 478,6 | 3,3 |
| Podregion częstochowski <i>Subregion</i> | 318,9 | 311,3 | 2,9 | 4,7 | 3697,3 | 26,7 |
| Powiaty: <i>Powiats:</i> | | | | | | |
| częstochowski | 14,8 | 12,7 | 0,3 | 1,8 | 236,7 | 5,1 |
| kłobucki | – | – | – | – | 1572,0 | 3,2 |
| myszkowski | 23,6 | 20,9 | – | 2,7 | 1888,6 | 18,4 |
| Miasto na prawach powiatu: <i>City with powiat status:</i> | | | | | | |
| Częstochowa | 280,5 | 277,7 | 2,6 | 0,2 | – | – |
| Podregion gliwicki <i>Subregion</i> | 4296,5 | 3035,1 | 1248,3 | 13,1 | 208939,5 | 573,8 |
| Powiat: <i>Powiat:</i> | | | | | | |
| gliwicki | 2405,8 | 1167,5 | 1238,3 | – | 121296,8 | 339,4 |
| Miasta na prawach powiatu: <i>Cities with powiat status:</i> | | | | | | |
| Gliwice | 1278,1 | 1255,6 | 10,0 | 12,5 | 85122,6 | 214,6 |
| Zabrze | 612,6 | 612,0 | – | 0,6 | 2520,1 | 19,8 |

^a Z wyłączeniem odpadów komunalnych; patrz uwagi ogólne, ust. 4. na str. 15-16. ^b Na terenach własnych zakładów.

^a Excluding municipal waste; see general notes, item 4 pages 15-16. ^b On own plant grounds.

TABL. 4. ODPADY^a WYTWORZONE I NAGROMADZONE ORAZ TERENY ICH SKŁADOWANIA W 2011 R. (dok.)GENERATED AND ACCUMULATED WASTES^a AND THEIR STORAGE YARDS AREAS IN 2011 (cont.)

| WYSZCZEGÓLNIENIE SPECIFICATION | Odpady wytworzone (w ciągu roku) w tys. t Waste generated (during the year) in thous. t | | | | Odpady dotychczas składowane (nagromadzone; stan w końcu roku) ^b w tys. t Waste land-filled up to now (accumulated; end of year) ^b in thous. t | Tereny składowania odpadów, niezrekultywowane (stan w końcu roku) w ha Area of storage yards, non-reclaimed (end of year) in ha |
|---|--|--------------------------------|-----------------------------|--|---|--|
| | ogółem total | poddane odzyskowi recovered | unieszkodliwione treated | magazynowane czasowo temporarily stored | | |
| Podregion katowicki <i>Subregion</i> | 5674,5 | 5577,1 | 1,9 | 95,5 | 43167,9 | 250,1 |
| Miasta na prawach powiatu: <i>Cities with powiat status:</i> | | | | | | |
| Chorzów | 281,3 | 281,2 | 0,1 | – | – | – |
| Katowice | 2874,1 | 2851,8 | 0,7 | 21,6 | 3087,6 | 38,0 |
| Mysłowice | 409,3 | 406,0 | – | 3,3 | 4035,8 | 18,4 |
| Ruda Śląska | 2064,3 | 1992,9 | 1,1 | 70,3 | 36042,9 | 192,7 |
| Siemianowice Śląskie | 16,1 | 16,1 | – | – | – | – |
| Świętochłowice | 29,4 | 29,1 | – | 0,3 | 1,6 | 1,0 |
| Podregion rybnicki <i>Subregion</i> | 8109,3 | 7635,0 | 469,6 | 4,7 | 229206,7 | 384,6 |
| Powiaty: <i>Powiats:</i> | | | | | | |
| raciborski | 15,2 | 10,0 | 2,4 | 2,8 | – | – |
| rybnicki | 14,0 | 13,9 | – | 0,1 | 24175,0 | 74,1 |
| wodzisławski | 2176,2 | 1858,4 | 317,5 | 0,3 | 65652,1 | 98,6 |
| Miasta na prawach powiatu: <i>Cities with powiat status:</i> | | | | | | |
| Jastrzębie-Zdrój | 1840,5 | 1691,7 | 148,8 | – | 135299,3 | 176,2 |
| Rybnik | 4050,0 | 4047,9 | 0,9 | 1,2 | 4080,3 | 35,7 |
| Zory | 13,4 | 13,1 | – | 0,3 | – | – |
| Podregion sosnowiecki <i>Subregion</i> | 6158,2 | 5801,6 | 54,3 | 302,3 | 21343,4 | 169,4 |
| Powiaty: <i>Powiats:</i> | | | | | | |
| będziński | 668,9 | 666,2 | – | 2,7 | 2127,7 | 15,7 |
| zawierciański | 608,8 | 557,0 | 43,3 | 8,5 | 168,6 | 10,2 |
| Miasta na prawach powiatu: <i>Cities with powiat status:</i> | | | | | | |
| Dąbrowa Górnicza ... | 2906,3 | 2626,7 | 2,8 | 276,8 | 4663,6 | 31,2 |
| Jaworzno | 1807,1 | 1789,5 | 7,7 | 9,9 | 14383,5 | 112,3 |
| Sosnowiec | 167,1 | 162,2 | 0,5 | 4,4 | – | – |
| Podregion tyski <i>Subregion</i> | 8711,2 | 6694,2 | 1978,3 | 38,7 | 42692,2 | 292,1 |
| Powiaty: <i>Powiats:</i> | | | | | | |
| bieruńsko-lędziński .. | 1818,5 | 1813,0 | – | 5,5 | 4992,8 | 60,0 |
| mikołowski | 3419,4 | 1432,9 | 1963,3 | 23,2 | 37309,9 | 221,2 |
| pszczyński | 3048,5 | 3039,0 | 8,8 | 0,7 | 381,4 | 8,1 |
| Miasto na prawach powiatu: <i>City with powiat status:</i> | | | | | | |
| Tychy | 424,8 | 409,3 | 6,2 | 9,3 | 8,1 | 2,8 |

a Z wyłączeniem odpadów komunalnych; patrz uwagi ogólne, ust. 4. na str. 15-16. b Na terenach własnych zakładów.

a Excluding municipal waste; see general notes, item 4 pages 15-16. b On own plant grounds

TABL. 5. OCHRONA PRZYRODY I KRAJOBRAZU W 2011 R.

Stan w dniu 31 XII

NATURE AND LANDSCAPE PROTECTION IN 2011

As of 31 XII

| WYSZCZEGÓLNIENIE SPECIFICATION | Powierzchnia o szczególnych walorach przyrodniczych prawnie chroniona Legally protected areas possessing unique environmental value | | | | Pomniki przyrody Monuments of nature |
|--|--|--|--|--|--|
| | ogółem total | w tym of which | | | |
| | | rezerваты przyrody ^a nature reserves ^a | parki krajobrazowe ^{ab} landscape parks ^{ab} | obszary chronio- nego krajobrazu ^b areas of protected landscape ^b | |
| w ha in ha | | | | | |
| WOJEWÓDZTWO | 273175,7 | 4157,6 | 227005,8 | 36987,3 | 1521 |
| VOIVODSHIP | | | | | |
| Podregion bielski | 94620,9 | 1383,7 | 89804,5 | 1005,5 | 432 |
| Subregion | | | | | |
| Powiaty: Powiats: | | | | | |
| bielski | 11142,0 | 84,5 | 10678,3 | 174,7 | 74 |
| cieszyński | 24213,5 | 586,8 | 22724,0 | 830,8 | 176 |
| żywiecki | 54194,2 | 617,4 | 53550,2 | – | 116 |
| Miasto na prawach powiatu: City with powiat status: | | | | | |
| Bielsko-Biała | 5071,2 | 95,0 | 2852,0 | – | 66 |
| Podregion bytomski | 28938,6 | 265,5 | 27897,2 | – | 244 |
| Subregion | | | | | |
| Powiaty: Powiats: | | | | | |
| lubliniecki | 28288,5 | 240,9 | 27897,2 | – | 97 |
| tarnogórski | 551,5 | 2,7 | – | – | 146 |
| Miasta na prawach powiatu: Cities with powiat status: | | | | | |
| Bytom | 92,3 | 21,9 | – | – | 1 |
| Piekary Śląskie | 6,3 | – | – | – | – |
| Podregion częstochowski | 59008,5 | 717,2 | 42573,5 | 15610,0 | 164 |
| Subregion | | | | | |
| Powiaty: Powiats: | | | | | |
| częstochowski | 34123,9 | 639,4 | 24225,7 | 9196,0 | 83 |
| kłobucki | 6791,8 | 75,7 | 6694,8 | – | 40 |
| myszkowski | 17080,8 | 2,1 | 11565,0 | 5490,0 | 22 |
| Miasto na prawach powiatu: City with powiat status: | | | | | |
| Częstochowa | 1012,0 | – | 88,0 | 924,0 | 19 |
| Podregion gliwicki | 9176,0 | 96,0 | 9080,0 | – | 84 |
| Subregion | | | | | |
| Powiat: Powiat: | | | | | |
| gliwicki | 9119,4 | 39,4 | 9080,0 | – | 65 |
| Miasta na prawach powiatu: Cities with powiat status: | | | | | |
| Gliwice | 56,6 | 56,6 | – | – | 9 |
| Zabrze | – | – | – | – | 10 |

^a Bez otuliny. ^b Bez powierzchni rezerwatów i innych form ochrony przyrody położonych na terenie parków krajobrazowych i obszarów chronionego krajobrazu.

^a Excluding protection zones. ^b Excluding nature reserves and other forms of nature protection within scenic parks and areas of protected landscape.

TABL. 5. OCHRONA PRZYRODY I KRAJOBRAZU W 2011 R. (dok.)

Stan w dniu 31 XII

NATURE AND LANDSCAPE PROTECTION IN 2011 (cont.)

As of 31 XII

| WYSZCZEGÓLNIENIE SPECIFICATION | Powierzchnia o szczególnych walorach przyrodniczych prawnie chroniona <i>Legally protected areas possessing unique environmental value</i> | | | | Pomniki przyrody <i>Monuments of nature</i> |
|---|---|---|---|--|--|
| | ogółem <i>total</i> | w tym <i>of which</i> | | | |
| | | rezerwy przyrody ^a <i>nature reserves^a</i> | parki krajobrazowe ^{ab} <i>landscape parks^{ab}</i> | obszary chronionego krajobrazu ^b <i>areas of protected landscape^b</i> | |
| w ha <i>in ha</i> | | | | | |
| Podregion katowicki | 689,1 | 127,4 | – | 39,5 | 69 |
| <i>Subregion</i> | | | | | |
| Miasta na prawach powiatu: <i>Cities with powiat status:</i> | | | | | |
| Chorzów | 283,0 | – | – | – | 1 |
| Katowice | 232,0 | 127,4 | – | – | 34 |
| Mysłowice | – | – | – | – | 13 |
| Ruda Śląska | – | – | – | – | 6 |
| Siemianowice Śląskie | 141,0 | – | – | 39,5 | 12 |
| Świętochłowice | 33,1 | – | – | – | 3 |
| Podregion rybnicki | 38062,8 | 396,2 | 36753,0 | 162,0 | 172 |
| <i>Subregion</i> | | | | | |
| Powiaty: <i>Powiats:</i> | | | | | |
| raciborski | 19836,0 | 396,2 | 19274,5 | 162,0 | 52 |
| rybnicki | 13077,0 | – | 13076,5 | – | 23 |
| wodzisławski | 642,9 | – | – | – | 24 |
| Miasta na prawach powiatu: <i>Cities with powiat status:</i> | | | | | |
| Jastrzębie-Zdrój | – | – | – | – | 27 |
| Rybnik | 4499,7 | – | 4402,0 | – | 19 |
| Żory | 7,2 | – | – | – | 27 |
| Podregion sosnowiecki | 38347,2 | 352,6 | 17787,6 | 20076,2 | 225 |
| <i>Subregion</i> | | | | | |
| Powiaty: <i>Powiats:</i> | | | | | |
| będziński | 797,3 | – | – | 797,3 | 49 |
| zawierciański | 33468,6 | 304,6 | 17390,6 | 15766,0 | 67 |
| Miasta na prawach powiatu: <i>Cities with powiat status:</i> | | | | | |
| Dąbrowa Górnicza | 3663,0 | – | 397,0 | 3191,0 | 16 |
| Jaworzno | 380,4 | 48,0 | – | 321,9 | 23 |
| Sosnowiec | 37,9 | – | – | – | 70 |
| Podregion tyski | 4332,6 | 819,0 | 3110,0 | 94,1 | 131 |
| <i>Subregion</i> | | | | | |
| Powiaty: <i>Powiats:</i> | | | | | |
| bieruńsko-lędziński | 42,2 | – | – | – | 28 |
| mikołowski | 3208,6 | – | 2890,0 | 94,1 | 68 |
| pszczyński | 1061,9 | 819,0 | 220,0 | – | 33 |
| Miasto na prawach powiatu: <i>City with powiat status:</i> | | | | | |
| Tychy | 19,9 | – | – | – | 2 |

^a Bez otuliny. ^b Bez powierzchni rezerwatów i innych form ochrony przyrody położonych na terenie parków krajobrazowych i obszarów chronionego krajobrazu.

^a Excluding protection zones. ^b Excluding nature reserves and other forms of nature protection within scenic parks and areas of protected landscape.

TABL. 6. NAKŁADY NA ŚRODKI TRWAŁE SŁUŻĄCE OCHRONIE ŚRODOWISKA I GOSPODARCE WODNEJ W 2011 R. (ceny bieżące)
OUTLAYS ON FIXED ASSETS SERVING ENVIRONMENTAL PROTECTION AND WATER MANAGEMENT IN 2011 (current prices)

| WYSZCZEGÓLNIENIE <i>SPECIFICATION</i> | Nakłady w ochronie środowiska <i>Outlays in environmental protection</i> | | | | Nakłady w gospodarce wodnej <i>Outlays in water management</i> | |
|---|---|--|---|---|---|---|
| | ogółem <i>total</i> | w tym na <i>of which on</i> | | | ogółem <i>total</i> | w tym na ujęcia i doprowadzenia wody <i>of which water intakes and systems</i> |
| | | gospodarkę ściekową i ochronę wód <i>wastewater management and protection of waters</i> | ochronę powietrza atmosferycznego i klimatu <i>protection of air and climate</i> | gospodarkę odpadami, ochronę i przywrócenie wartości użytkowej gleb oraz wód podziemnych i powierzchniowych <i>waste management, protection and reclamation of soils as well as underground and surface waters</i> | | |
| w tys. zł <i>in thous. zł</i> | | | | | | |
| WOJEWÓDZTWO VOIVODSHIP | 1508419,0 | 831651,6 | 357492,3 | 148737,2 | 269500,7 | 160962,0 |
| Podregion bielski Subregion | 238674,0 | 160807,6 | 13108,5 | 40961,9 | 55372,1 | 28119,8 |
| Powiaty: <i>Powiats:</i> | | | | | | |
| bielski | 77572,6 | 68398,1 | 2785,9 | 5390,8 | 20764,1 | 7682,9 |
| cieszyński | 60506,2 | 46239,8 | 858,8 | – | 18278,8 | 11917,2 |
| żywiecki | 27066,5 | 14338,4 | 8551,7 | 27,5 | 9118,6 | 2356,0 |
| Miasto na prawach powiatu: <i>City with powiat status:</i> | | | | | | |
| Bielsko-Biała | 73528,7 | 31831,3 | 912,1 | 35543,6 | 7210,6 | 6163,7 |
| Podregion bytomski Subregion | 119998,0 | 105110,1 | 2756,5 | 8154,8 | 20006,8 | 14885,1 |
| Powiaty: <i>Powiats:</i> | | | | | | |
| lubliniecki | 24855,6 | 23390,5 | 1308,0 | 15,1 | 5115,7 | 4669,6 |
| tarnogórski | 73036,6 | 67775,1 | 17,0 | 1647,8 | 10399,1 | 5723,5 |
| Miasta na prawach powiatu: <i>Cities with powiat status:</i> | | | | | | |
| Bytom | 15901,6 | 9543,0 | 57,5 | 6289,1 | 1808,6 | 1808,6 |
| Piekary Śląskie | 6204,2 | 4401,5 | 1374,0 | 202,8 | 2683,4 | 2683,4 |
| Podregion częstochowski Subregion | 117876,0 | 102451,1 | 5073,7 | 8027,4 | 26531,7 | 22153,4 |
| Powiaty: <i>Powiats:</i> | | | | | | |
| częstochowski | 46996,2 | 39736,8 | 1095,0 | 6153,5 | 13644,9 | 13283,8 |
| kłobucki | 43619,3 | 42424,3 | 824,0 | 288,0 | 4534,4 | 3381,9 |
| myszkowski | 15901,4 | 13663,6 | 108,0 | 987,9 | 17,6 | 9,0 |
| Miasto na prawach powiatu: <i>City with powiat status:</i> | | | | | | |
| Częstochowa | 11359,1 | 6626,4 | 3046,7 | 598,0 | 8334,8 | 5478,7 |
| Podregion gliwicki Subregion | 117038,1 | 68544,9 | 32929,9 | 7339,5 | 19598,3 | 13468,7 |
| Powiat: <i>Powiat:</i> | | | | | | |
| gliwicki | 69401,9 | 50047,4 | 15283,4 | 3194,9 | 3461,0 | 2328,7 |
| Miasta na prawach powiatu: <i>Cities with powiat status:</i> | | | | | | |
| Gliwice | 37513,2 | 14879,2 | 17588,1 | 3830,8 | 11546,6 | 10167,7 |
| Zabrze | 10123,0 | 3618,3 | 58,4 | 313,8 | 4590,7 | 972,3 |

TABL. 6. NAKŁADY NA ŚRODKI TRWAŁE SŁUŻĄCE OCHRONIE ŚRODOWISKA I GOSPODARCE WODNEJ W 2011 R. (dok.)

OUTLAYS ON FIXED ASSETS SERVING ENVIRONMENTAL PROTECTION AND WATER MANAGEMENT IN 2011 (cont.)

| WYSZCZEGÓLNIENIE SPECIFICATION | Nakłady w ochronie środowiska Outlays in environmental protection | | | | Nakłady w gospodarce wodnej Outlays in water management | |
|---|--|--|---|--|--|---|
| | Ogółem total | w tym na of which on | | | ogółem total | w tym na ujęcia i doprowadzenia wody of which water intakes and sys- tems |
| | | gospodarkę ściekową i ochronę wód wastewater management and protection of waters | ochronę powietrza atmosferycznego i klimatu protection of air and climate | gospodarkę odpadami, ochronę i przywrócenie wartości użytkowej gleb oraz wód podziemnych i powierzchniowych waste manage- ment, protection and reclamation of soils as well as underground and surface waters | | |
| w tys. zł in thous. zł | | | | | | |
| Podregion katowicki | 239958,3 | 137528,1 | 16210,9 | 46715,2 | 27384,0 | 27340,4 |
| <i>Subregion</i> | | | | | | |
| Miasta na prawach powiatu: <i>Cities with powiat status:</i> | | | | | | |
| Chorzów | 18508,1 | 8323,3 | 878,4 | 554,6 | 3380,9 | 3380,9 |
| Katowice | 187055,8 | 116477,0 | 14421,6 | 37354,9 | 15823,2 | 15823,2 |
| Mysłowice | 13173,7 | 4149,7 | 151,6 | – | 3983,9 | 3955,0 |
| Ruda Śląska | 4266,2 | 2790,6 | 713,3 | 28,7 | 1073,6 | 1058,9 |
| Siemianowice Śląskie | 4142,7 | 142,5 | 46,0 | 2000,0 | 1367,5 | 1367,5 |
| Świętochłowice | 12811,8 | 5645,0 | – | 6777,0 | 1754,9 | 1754,9 |
| Podregion rybnicki | 170761,0 | 69937,6 | 81323,1 | 7156,0 | 60772,5 | 15839,5 |
| <i>Subregion</i> | | | | | | |
| Powiaty: <i>Powiats:</i> | | | | | | |
| raciborski | 25119,5 | 17910,9 | 5733,6 | – | 29140,4 | 680,8 |
| rybnicki | 5532,3 | 4863,4 | 161,9 | – | 830,1 | 830,1 |
| wodzisławski | 29394,5 | 25630,0 | 963,2 | 1218,9 | 23180,5 | 6707,1 |
| Miasta na prawach powiatu: <i>Cities with powiat status:</i> | | | | | | |
| Jastrzębie-Zdrój | 19378,2 | 2876,7 | 11383,0 | 1553,5 | 925,0 | 925,0 |
| Rybnik | 77382,9 | 13339,6 | 57209,9 | 3925,6 | 730,6 | 730,6 |
| Żory | 13953,6 | 5317,0 | 5871,5 | 458,0 | 5965,9 | 5965,9 |
| Podregion sosnowiecki | 290316,5 | 99024,0 | 126069,0 | 22905,3 | 38705,1 | 28263,8 |
| <i>Subregion</i> | | | | | | |
| Powiaty: <i>Powiats:</i> | | | | | | |
| będziński | 19880,3 | 6623,3 | 1103,7 | 4700,8 | 6547,7 | 4287,1 |
| zawierciański | 18836,0 | 13621,3 | 1300,9 | 3347,1 | 15203,7 | 8141,0 |
| Miasta na prawach powiatu: <i>Cities with powiat status:</i> | | | | | | |
| Dąbrowa Górnicza | 145974,0 | 57234,9 | 61981,7 | 8958,9 | 11438,5 | 11323,7 |
| Jaworzno | 78383,1 | 3073,7 | 61075,8 | 2920,6 | 4495,4 | 4260,0 |
| Sosnowiec | 27243,1 | 18470,8 | 606,9 | 2977,9 | 1019,8 | 252,0 |
| Podregion tyski | 213797,1 | 88248,2 | 80020,7 | 7477,1 | 21130,2 | 10891,3 |
| <i>Subregion</i> | | | | | | |
| Powiaty: <i>Powiats:</i> | | | | | | |
| bieruńsko-łędziński | 56431,7 | 39703,8 | 2121,9 | 14,7 | 6054,1 | 1388,1 |
| mikołowski | 53648,2 | 16714,1 | 20470,6 | 2291,1 | 3167,2 | 2831,0 |
| pszczyński | 56825,5 | 27894,6 | 24671,5 | 4142,1 | 11013,7 | 6185,7 |
| Miasto na prawach powiatu: <i>City with powiat status:</i> | | | | | | |
| Tychy | 46891,7 | 3935,7 | 32756,7 | 1029,2 | 895,2 | 486,5 |

TABL. 7. NAKŁADY NA ŚRODKI TRWAŁE SŁUŻĄCE OCHRONIE ŚRODOWISKA WEDŁUG ŹRÓDEŁ FINANSOWANIA W 2011 R.

OUTLAYS ON FIXED ASSETS SERVING ENVIRONMENTAL PROTECTION BY SOURCE OF FINANCING IN 2011

| WYSZCZEGÓLNIENIE SPECIFICATION | Ogółem Total | Środki Funds | | | | | | Fundusze ekologiczne (pożyczki, kredyty i dotacje) Ecological funds (loans, credits and allocations) | Kredyty i pożyczki krajowe, w tym bankowe Country credits and loans, of which banks | Inne środki, w tym nakłady niesfinansowane Other funds, of which non-financed outlays |
|--|------------------|-----------------------|---------------------|--------------------------|----------------|----------------|-----------------|---|--|--|
| | | z budżetu from budget | | z zagranicy from abroad | | | | | | |
| | | własne own | centralnego central | wojewódz-twa voivod-ship | powiatu powiat | gminy gmina | | | | |
| w tys. zł in thous. zł | | | | | | | | | | |
| WOJEWÓDZTWO VOIVODSHIP | 1508419,0 | 828091,9 | 51735,8 | 2843,7 | 2597,5 | 23814,4 | 298548,3 | 213018,2 | 60181,7 | 27587,5 |
| Podregion bielski Subregion | 238674,0 | 60229,2 | 7194,4 | 1428,7 | 809,8 | 7394,5 | 56453,9 | 82504,4 | 21614,3 | 1044,8 |
| Powiaty: Powiats: | | | | | | | | | | |
| bielski | 77572,6 | 20095,8 | – | 1428,7 | 99,0 | 7341,5 | 14527,0 | 28456,1 | 5347,3 | 277,2 |
| cieszyński | 60506,2 | 13652,8 | 7194,4 | – | 34,0 | – | 19329,1 | 12294,8 | 8001,1 | – |
| żywiecki | 27066,5 | 9491,6 | – | – | 676,8 | 53,0 | 8208,2 | 6091,8 | 1777,5 | 767,6 |
| Miasto na prawach powiatu: City with powiat status: | | | | | | | | | | |
| Bielsko-Biała | 73528,7 | 16989,0 | – | – | – | – | 14389,6 | 35661,7 | 6488,4 | – |
| Podregion bytomski Subregion | 119998,0 | 42222,3 | 169,8 | 869,0 | 279,7 | 3139,6 | 41524,4 | 20395,3 | 11198,6 | 199,3 |
| Powiaty: Powiats: | | | | | | | | | | |
| lubliniecki | 24855,6 | 7339,9 | – | – | 147,0 | – | 6022,4 | 2556,0 | 8790,3 | – |
| tarnogórski | 73036,6 | 25022,6 | – | 869,0 | 132,7 | 3139,6 | 31463,2 | 10001,2 | 2408,3 | – |
| Miasta na prawach powiatu: Cities with powiat status: | | | | | | | | | | |
| Bytom | 15901,6 | 8551,0 | – | – | – | – | 154,1 | 6997,2 | – | 199,3 |
| Piekary Śląskie | 6204,2 | 1308,8 | 169,8 | – | – | – | 3884,7 | 840,9 | – | – |
| Podregion częstochowski Subregion | 117876,0 | 44746,2 | – | 132,0 | 74,0 | 962,0 | 44764,4 | 19539,0 | 7554,9 | 103,5 |
| Powiaty: Powiats: | | | | | | | | | | |
| częstochowski | 46996,2 | 13690,4 | – | 40,0 | 74,0 | 935,0 | 23935,9 | 5744,8 | 2529,6 | 46,5 |
| kłobucki | 43619,3 | 13600,7 | – | – | – | – | 18779,8 | 6386,5 | 4852,3 | – |
| myszkowski | 15901,4 | 6943,0 | – | – | – | 27,0 | 2048,7 | 6709,7 | 173,0 | – |
| Miasto na prawach powiatu: City with powiat status: | | | | | | | | | | |
| Częstochowa | 11359,1 | 10512,1 | – | 92,0 | – | – | – | 698,0 | – | 57,0 |
| Podregion gliwicki Subregion | 117038,1 | 61394,2 | 10761,8 | – | 355,2 | 318,0 | 16205,9 | 15077,3 | 9837,7 | 3088,0 |
| Powiat: Powiat: | | | | | | | | | | |
| gliwicki | 69401,9 | 21509,2 | 9721,0 | – | 355,2 | 291,0 | 14007,9 | 10966,9 | 9837,7 | 2713,0 |
| Miasta na prawach powiatu: Cities with powiat status: | | | | | | | | | | |
| Gliwice | 37513,2 | 31206,3 | – | – | – | 27,0 | 2198,0 | 3706,9 | – | 375,0 |
| Zabrze | 10123,0 | 8678,7 | 1040,8 | – | – | – | – | 403,5 | – | – |

TABL. 7. NAKŁADY NA ŚRODKI TRWAŁE SŁUŻĄCE OCHRONIE ŚRODOWISKA WEDŁUG ŹRÓDEŁ FINANSOWANIA W 2011 R. (dok.)

OUTLAYS ON FIXED ASSETS SERVING ENVIRONMENTAL PROTECTION BY SOURCE OF FINANCING IN 2011 (cont.)

| WYSZCZEGÓLNIENIE SPECIFICATION | Ogółem Total | Środki Funds | | | | | | Fundusze ekologiczne (pożyczki, kredyty i dotacje) Ecological funds (loans, credits and allocations) | Kredyty i pożyczki krajowe, w tym bankowe Country credits and loans, of which banks | Inne środki, w tym nakłady niesfinansowane Other funds, of which non-financed outlays |
|---|-----------------|--------------------------|------------------------|-------------------------------------|-------------------|----------------|----------------|---|--|--|
| | | z budżetu from budget | | z zagranicy from abroad | | | | | | |
| | | własne own | centralnego central | wojewódz- twa voivod- ship | powiatu powiat | gminy gmina | | | | |
| w tys. zł in thous. zł | | | | | | | | | | |
| Podregion katowicki | 239958,3 | 172975,2 | 9533,0 | 215,0 | - | 1556,6 | 27569,6 | 17402,2 | 5301,1 | 5405,6 |
| <i>Subregion</i> | | | | | | | | | | |
| Miasta na prawach powiatu: <i>Cities with powiat status:</i> | | | | | | | | | | |
| Chorzów | 18508,1 | 14732,0 | 236,6 | 215,0 | - | - | 248,6 | 3075,9 | - | - |
| Katowice | 187055,8 | 139302,5 | 44,0 | - | - | 1546,8 | 22556,7 | 12956,1 | 5301,1 | 5348,6 |
| Mysłowice | 13173,7 | 4163,4 | 8872,4 | - | - | 9,8 | - | 128,1 | - | - |
| Ruda Śląska | 4266,2 | 3554,4 | 380,0 | - | - | - | 223,1 | 51,7 | - | 57,0 |
| Siemianowice Śląskie | 4142,7 | 2970,5 | - | - | - | - | - | 1172,2 | - | - |
| Świętochłowice | 12811,8 | 8252,4 | - | - | - | - | 4541,2 | 18,2 | - | - |
| Podregion rybnicki | 170761,0 | 124868,9 | 854,9 | 5,0 | 200,0 | 2018,5 | 18371,7 | 19707,0 | 1074,2 | 3660,8 |
| <i>Subregion</i> | | | | | | | | | | |
| Powiaty: <i>Powiats:</i> | | | | | | | | | | |
| raciborski | 25119,5 | 15990,4 | 79,8 | 5,0 | 200,0 | 499,6 | 1871,6 | 5977,7 | 343,0 | 152,4 |
| rybnicki | 5532,3 | 3370,5 | - | - | - | 794,0 | 823,4 | 355,0 | 28,4 | 161,0 |
| wodzisławski | 29394,5 | 16034,6 | 111,9 | - | - | 175,0 | 8655,0 | 3706,1 | 352,5 | 359,4 |
| Miasta na prawach powiatu: <i>Cities with powiat status:</i> | | | | | | | | | | |
| Jastrzębie-Zdrój | 19378,2 | 12667,1 | - | - | - | 345,4 | - | 6365,7 | - | - |
| Rybnik | 77382,9 | 67782,3 | 663,2 | - | - | - | 3710,7 | 2238,7 | - | 2988,0 |
| Żory | 13953,6 | 9024,0 | - | - | - | 204,5 | 3311,0 | 1063,8 | 350,3 | - |
| Podregion sosnowiecki | 290316,5 | 195291,0 | 1578,3 | 144,0 | 878,8 | 60,6 | 57817,2 | 22158,2 | 1700,9 | 10687,5 |
| <i>Subregion</i> | | | | | | | | | | |
| Powiaty: <i>Powiats:</i> | | | | | | | | | | |
| będziński | 19880,3 | 9652,6 | 1578,3 | - | 878,8 | - | 2994,0 | 4362,7 | - | 413,9 |
| zawierciański | 18836,0 | 8006,4 | - | 144,0 | - | - | 10378,5 | 275,9 | - | 31,2 |
| Miasta na prawach powiatu: <i>Cities with powiat status:</i> | | | | | | | | | | |
| Dąbrowa Górnicza | 145974,0 | 96899,7 | - | - | - | 60,6 | 42183,0 | 6830,7 | - | - |
| Jaworzno | 78383,1 | 58569,0 | - | - | - | - | 1985,7 | 7586,0 | - | 10242,4 |
| Sosnowiec | 27243,1 | 22163,3 | - | - | - | - | 276,0 | 3102,9 | 1700,9 | - |
| Podregion tyski | 213797,1 | 126364,9 | 21643,6 | 50,0 | - | 8364,6 | 35841,2 | 16234,8 | 1900,0 | 3398,0 |
| <i>Subregion</i> | | | | | | | | | | |
| Powiaty: <i>Powiats:</i> | | | | | | | | | | |
| bieruńsko-łódzki ... | 56431,7 | 17035,9 | 8590,6 | - | - | 1256,2 | 25555,0 | 1740,0 | 1500,0 | 754,0 |
| mikołowski | 53648,2 | 29933,0 | 12936,0 | 50,0 | - | - | 1836,2 | 6249,0 | - | 2644,0 |
| pszczyński | 56825,5 | 33054,8 | 117,0 | - | - | 7108,4 | 8450,0 | 8095,3 | - | - |
| Miasto na prawach powiatu: <i>City with powiat status:</i> | | | | | | | | | | |
| Tychy | 46891,7 | 46341,2 | - | - | - | - | - | 150,5 | 400,0 | - |

DZIAŁ II

RADNI GMIN I POWIATÓW

CHAPTER II

COUNCILLORS OF GMINAS AND
POWIATS

TABL. 1 (8). RADNI GMIN^a WEDŁUG PŁCI, WIEKU I POZIOMU WYKSZTAŁCENIA W 2011 R.
Stan w dniu 31 XII
COUNCILLORS OF GMINAS^a BY SEX, AGE AND EDUCATIONAL LEVEL IN 2011
As of 31 XII

| WYSZCZEGÓLNIENIE SPECIFICATION | Ogółem Total | W tym kobiety Of which women | Z ogółem – w wieku Of total – at age | | | Z ogółem – z wykształceniem Of total – with education | | |
|--|-----------------|---------------------------------------|---|-------------|-----------------------------------|---|----------------------|---|
| | | | 29 lat i mniej 29 and less | 30 – 59 | 60 lat i więcej 60 and more | wyższym i policealnym tertiary and post- -secondary | średnim secondary | zasadniczym zawodo- wym, gimna- zjalnym i podsta- wowym basic voca- tional, lower secondary and primary |
| WOJEWÓDZTWO VOIVODSHIP | 2346 | 622 | 95 | 1791 | 460 | 1019 | 915 | 412 |
| Podregion bielski Subregion | 585 | 145 | 19 | 457 | 109 | 235 | 235 | 115 |
| POWIAT BIELSKI | 162 | 29 | 9 | 114 | 39 | 73 | 62 | 27 |
| Gmina miejska: Urban gmina: | | | | | | | | |
| Szczyrk | 15 | 5 | 3 | 10 | 2 | 8 | 6 | 1 |
| Gminy miejsko-wiejskie: Urban-rural gminas: | | | | | | | | |
| Czechowice-Dziedzice | 21 | 1 | 1 | 18 | 2 | 16 | 4 | 1 |
| Wilamowice | 15 | 2 | – | 11 | 4 | 2 | 5 | 8 |
| Gminy wiejskie: Rural gminas: | | | | | | | | |
| Bestwina | 15 | 2 | 3 | 6 | 6 | 4 | 9 | 2 |
| Buczkowice | 15 | 3 | – | 13 | 2 | 9 | 5 | 1 |
| Jasienica | 21 | 3 | – | 14 | 7 | 10 | 8 | 3 |
| Jaworze | 15 | 4 | – | 8 | 7 | 8 | 4 | 3 |
| Kozy | 15 | 4 | 1 | 13 | 1 | 4 | 7 | 4 |
| Porąbka | 15 | 2 | – | 13 | 2 | 4 | 9 | 2 |
| Wilkowice | 15 | 3 | 1 | 8 | 6 | 8 | 5 | 2 |
| POWIAT CIESZYŃSKI | 192 | 58 | 4 | 156 | 32 | 83 | 78 | 31 |
| Gminy miejskie: Urban gminas: | | | | | | | | |
| Cieszyn | 21 | 5 | – | 15 | 6 | 17 | 4 | – |
| Ustroń | 15 | 8 | – | 12 | 3 | 6 | 7 | 2 |
| Wisła | 15 | 8 | – | 14 | 1 | 7 | 6 | 2 |

^a Bez radnych rad miast w miastach na prawach powiatu.

^a Excluding councillors of city councils in cities with powiat status.

TABL. 1 (8). RADNI GMIN^a WEDŁUG PŁCI, WIEKU I POZIOMU WYKSZTAŁCENIA W 2011 R. (cd.)

Stan w dniu 31 XII

COUNCILLORS OF GMINAS^a BY SEX, AGE AND EDUCATIONAL LEVEL IN 2011 (cont.)

As of 31 XII

| WYSZCZEGÓLNIENIE SPECIFICATION | Ogółem Total | W tym kobiety Of which women | Z ogółem – w wieku Of total – at age | | | Z ogółem – z wykształceniem Of total – with education | | |
|---|-----------------|---------------------------------------|---|------------|-----------------------------------|--|----------------------|---|
| | | | 29 lat i mniej 29 and less | 30 – 59 | 60 lat i więcej 60 and more | wyższym i policealnym tertiary and post- secondary | średnim secondary | zasadniczym zawodo- wym, gimna- zjalnym i podsta- wowym basic voca- tional, lower secondary and primary |
| Podregion bielski (dok.) <i>Subregion (cont.)</i> | | | | | | | | |
| POWIAT CIESZYŃSKI (dok.) | | | | | | | | |
| Gminy miejsko-wiejskie: <i>Urban-rural gminas:</i> | | | | | | | | |
| Skoczów | 21 | 10 | – | 14 | 7 | 11 | 5 | 5 |
| Strumień | 15 | 4 | – | 11 | 4 | 4 | 7 | 4 |
| Gminy wiejskie: <i>Rural gminas:</i> | | | | | | | | |
| Brenna | 15 | 2 | 1 | 13 | 1 | 4 | 5 | 6 |
| Chybie | 15 | 4 | – | 15 | – | 10 | 5 | – |
| Dębowiec | 15 | 4 | 1 | 13 | 1 | 1 | 10 | 4 |
| Goleszów | 15 | 2 | – | 11 | 4 | 3 | 10 | 2 |
| Hazlach | 15 | 3 | – | 15 | – | 9 | 6 | – |
| Istebna | 15 | 3 | 1 | 13 | 1 | 4 | 8 | 3 |
| Zebrzydowice | 15 | 5 | 1 | 10 | 4 | 7 | 5 | 3 |
| POWIAT ŻYWIECKI | 231 | 58 | 6 | 187 | 38 | 79 | 95 | 57 |
| Gmina miejska: <i>Urban gmina:</i> | | | | | | | | |
| Żywiec | 21 | 3 | – | 17 | 4 | 13 | 6 | 2 |
| Gminy wiejskie: <i>Rural gminas:</i> | | | | | | | | |
| Czernichów | 15 | 5 | 1 | 14 | – | 6 | 5 | 4 |
| Gilowice | 15 | 2 | – | 11 | 4 | 4 | 8 | 3 |
| Jeleśnia | 15 | 2 | – | 13 | 2 | 3 | 8 | 4 |
| Koszarawa | 15 | 2 | – | 14 | 1 | 4 | 6 | 5 |
| Lipowa | 15 | 5 | – | 15 | – | 6 | 7 | 2 |
| Łękawica | 15 | 3 | 3 | 10 | 2 | 3 | 7 | 5 |
| Łodygowice | 15 | 4 | 1 | 11 | 3 | 5 | 9 | 1 |
| Milówka | 15 | 5 | 1 | 12 | 2 | 6 | 4 | 5 |
| Radziechowy-Wieprz | 15 | 3 | – | 10 | 5 | 5 | 5 | 5 |
| Rajcza | 15 | 6 | – | 15 | – | 3 | 10 | 2 |
| Ślemień | 15 | 4 | – | 12 | 3 | 2 | 6 | 7 |
| Świnna | 15 | 6 | – | 11 | 4 | 3 | 5 | 7 |
| Ujsoły | 15 | 5 | – | 12 | 3 | 7 | 4 | 4 |
| Węgierska Górka | 15 | 3 | – | 10 | 5 | 9 | 5 | 1 |

^a Bez radnych rad miast w miastach na prawach powiatu.^a Excluding councillors of city councils in cities with powiat status.

TABL. 1 (8). RADNI GMIN^a WEDŁUG PŁCI, WIEKU I POZIOMU WYKSZTAŁCENIA W 2011 R. (cd.)

Stan w dniu 31 XII

COUNCILLORS OF GMINAS^a BY SEX, AGE AND EDUCATIONAL LEVEL IN 2011 (cont.)

As of 31 XII

| WYSZCZEGÓLNIENIE SPECIFICATION | Ogółem Total | W tym kobiety Of which women | Z ogółem – w wieku Of total – at age | | | Z ogółem – z wykształceniem Of total – with education | | |
|--|-----------------|---------------------------------|---|------------|--------------------------------|--|----------------------|--|
| | | | 29 lat i mniej 29 and less | 30 – 59 | 60 lat i więcej 60 and more | wyższym i policealnym tertiary and post-secondary | średnim secondary | zasadniczym zawodowym, gimnazjalnym i podstawowym basic vocational, lower secondary and primary |
| Podregion bytomski <i>Subregion</i> | 266 | 74 | 9 | 201 | 56 | 109 | 102 | 55 |
| POWIAT LUBLINIECKI | 126 | 41 | 4 | 99 | 23 | 43 | 53 | 30 |
| Gmina miejska: <i>Urban gmina:</i> | | | | | | | | |
| Lubliniec | 21 | 8 | – | 16 | 5 | 11 | 8 | 2 |
| Gmina miejsko-wiejska: <i>Urban-rural gmina:</i> | | | | | | | | |
| Woźniki | 15 | 3 | – | 10 | 5 | 5 | 6 | 4 |
| Gminy wiejskie: <i>Rural gminas:</i> | | | | | | | | |
| Boronów | 15 | 4 | – | 12 | 3 | 4 | 8 | 3 |
| Ciasna | 15 | 3 | 1 | 11 | 3 | 3 | 6 | 6 |
| Herby | 15 | 7 | – | 12 | 3 | 6 | 8 | 1 |
| Kochanowice | 15 | 9 | – | 15 | – | 4 | 6 | 5 |
| Koszęcin | 15 | 1 | – | 13 | 2 | 4 | 6 | 5 |
| Pawonków | 15 | 6 | 3 | 10 | 2 | 6 | 5 | 4 |
| POWIAT TARNOGÓRSKI | 140 | 33 | 5 | 102 | 33 | 66 | 49 | 25 |
| Gminy miejskie: <i>Urban gminas:</i> | | | | | | | | |
| Kalety | 14 | 5 | 1 | 9 | 4 | 6 | 5 | 3 |
| Miasteczko Śląskie | 15 | 4 | – | 11 | 4 | 6 | 6 | 3 |
| Radzionków | 14 | 1 | 1 | 11 | 2 | 8 | 5 | 1 |
| Tarnowskie Góry | 23 | 1 | 1 | 17 | 5 | 14 | 8 | 1 |
| Gminy wiejskie: <i>Rural gminas:</i> | | | | | | | | |
| Krupski Młyn | 15 | 1 | 1 | 12 | 2 | 8 | 3 | 4 |
| Ożarówice | 15 | 6 | – | 10 | 5 | 5 | 8 | 2 |
| Świerklaniec | 14 | 2 | – | 9 | 5 | 6 | 5 | 3 |
| Tworóg | 15 | 5 | – | 12 | 3 | 5 | 5 | 5 |
| Zbroslawice | 15 | 8 | 1 | 11 | 3 | 8 | 4 | 3 |
| Podregion częstochowski <i>Subregion</i> | 462 | 128 | 24 | 354 | 84 | 186 | 178 | 98 |
| POWIAT CZĘSTOCHOWSKI | 240 | 81 | 14 | 185 | 41 | 94 | 89 | 57 |
| Gminy miejsko-wiejskie: <i>Urban-rural gminas:</i> | | | | | | | | |
| Blachownia | 15 | 5 | – | 10 | 5 | 6 | 8 | 1 |
| Koniecpol | 15 | 3 | 1 | 14 | – | 7 | 5 | 3 |

^a Bez radnych rad miast w miastach na prawach powiatu.^a Excluding councillors of city councils in cities with powiat status.

TABL. 1 (8). RADNI GMIN^a WEDŁUG PŁCI, WIEKU I POZIOMU WYKSZTAŁCENIA W 2011 R. (cd.)

Stan w dniu 31 XII

COUNCILLORS OF GMINAS^a BY SEX, AGE AND EDUCATIONAL LEVEL IN 2011 (cont.)

As of 31 XII

| WYSZCZEGÓLNIENIE SPECIFICATION | Ogółem Total | W tym kobiety Of which women | Z ogółem – w wieku Of total – at age | | | Z ogółem – z wykształceniem Of total – with education | | |
|---|-----------------|---------------------------------|---|------------|--------------------------------|--|----------------------|--|
| | | | 29 lat i mniej 29 and less | 30 – 59 | 60 lat i więcej 60 and more | wyższym i policealnym tertiary and post-secondary | średnim secondary | zasadniczym zawodowym, gimnazjalnym i podstawowym basic vocational, lower secondary and primary |
| Podregion częstochowski (dok.) Subregion (cont.) | | | | | | | | |
| POWIAT CZĘSTOCHOWSKI (dok.) Rural gminas: | | | | | | | | |
| Dąbrowa Zielona | 15 | 7 | – | 14 | 1 | 3 | 9 | 3 |
| Janów | 15 | 4 | – | 13 | 2 | 6 | 4 | 5 |
| Kamienica Polska | 15 | 3 | 1 | 13 | 1 | 8 | 3 | 4 |
| Kłomnice | 15 | 1 | – | 12 | 3 | 3 | 9 | 3 |
| Konopiska | 15 | 6 | 1 | 11 | 3 | 8 | 5 | 2 |
| Kruszyna | 15 | 5 | 2 | 9 | 4 | 6 | 4 | 5 |
| Lelów | 15 | 4 | – | 12 | 3 | 5 | 5 | 5 |
| Mstów | 15 | 7 | 2 | 13 | – | 7 | 5 | 3 |
| Mykanów | 15 | 2 | – | 9 | 6 | 4 | 6 | 5 |
| Olsztyn | 15 | 5 | 2 | 12 | 1 | 10 | 4 | 1 |
| Poczesna | 15 | 8 | 1 | 8 | 6 | 7 | 5 | 3 |
| Przyrów | 15 | 7 | 1 | 14 | – | 4 | 5 | 6 |
| Rędziny | 15 | 7 | 1 | 11 | 3 | 6 | 7 | 2 |
| Starcza | 15 | 7 | 2 | 10 | 3 | 4 | 5 | 6 |
| POWIAT KŁOBUCKI | 141 | 26 | 4 | 111 | 26 | 47 | 58 | 36 |
| Gminy miejsko-wiejskie: Urban-rural gminas: | | | | | | | | |
| Kłobuck | 21 | 2 | – | 12 | 9 | 6 | 14 | 1 |
| Krzepice | 15 | 4 | 2 | 13 | – | 5 | 8 | 2 |
| Gminy wiejskie: Rural gminas: | | | | | | | | |
| Lipie | 15 | 5 | – | 12 | 3 | 5 | 7 | 3 |
| Miedzno | 15 | 2 | 1 | 11 | 3 | 6 | 3 | 6 |
| Opatów | 15 | 2 | – | 11 | 4 | 5 | 6 | 4 |
| Panki | 15 | 3 | – | 13 | 2 | 5 | 4 | 6 |
| Popów | 15 | 3 | – | 12 | 3 | 3 | 6 | 6 |
| Przystajń | 15 | 3 | 1 | 12 | 2 | 6 | 2 | 7 |
| Wręczyca Wielka | 15 | 2 | – | 15 | – | 6 | 8 | 1 |
| POWIAT MYSZKOWSKI | 81 | 21 | 6 | 58 | 17 | 45 | 31 | 5 |
| Gmina miejska: Urban gmina: | | | | | | | | |
| Myszków | 21 | 7 | 1 | 15 | 5 | 15 | 6 | – |
| Gminy miejsko-wiejskie: Urban-rural gminas: | | | | | | | | |
| Koziegłowy | 15 | 1 | 1 | 11 | 3 | 5 | 9 | 1 |
| Żarki | 15 | 5 | 1 | 11 | 3 | 8 | 6 | 1 |
| Gminy wiejskie: Rural gminas: | | | | | | | | |
| Niegowa | 15 | 2 | 3 | 11 | 1 | 6 | 6 | 3 |
| Poraj | 15 | 6 | – | 10 | 5 | 11 | 4 | – |

^a Bez radnych rad miast w miastach na prawach powiatu.^a Excluding councillors of city councils in cities with powiat status.

TABL. 1 (8). RADNI GMIN^a WEDŁUG PŁCI, WIEKU I POZIOMU WYKSZTAŁCENIA W 2011 R. (cd.)

Stan w dniu 31 XII

COUNCILLORS OF GMINAS^a BY SEX, AGE AND EDUCATIONAL LEVEL IN 2011 (cont.)

As of 31 XII

| WYSZCZEGÓLNIENIE SPECIFICATION | Ogółem Total | W tym kobiety Of which women | Z ogółem – w wieku Of total – at age | | | Z ogółem – z wykształceniem Of total – with education | | |
|---|-----------------|---------------------------------------|---|------------|-----------------------------------|---|----------------------|---|
| | | | 29 lat i mniej 29 and less | 30 – 59 | 60 lat i więcej 60 and more | wyższym i policealnym tertiary and post- -secondary | średnim secondary | zasadniczym zawodo- wym, gimna- zjalnym i podsta- wowym basic voca- tional, lower secondary and primary |
| Podregion gliwicki | 126 | 27 | 3 | 94 | 29 | 48 | 59 | 19 |
| Subregion | | | | | | | | |
| POWIAT GLIWICKI | 126 | 27 | 3 | 94 | 29 | 48 | 59 | 19 |
| Gminy miejskie: <i>Urban gminas:</i> | | | | | | | | |
| Knurów | 21 | 2 | – | 12 | 9 | 11 | 7 | 3 |
| Pyskowice | 15 | 2 | – | 12 | 3 | 8 | 6 | 1 |
| Gminy miejsko-wiejskie: <i>Urban-rural gminas:</i> | | | | | | | | |
| Sośnicowice | 15 | 3 | – | 14 | 1 | 4 | 9 | 2 |
| Toszek | 15 | 2 | – | 13 | 2 | 4 | 5 | 6 |
| Gminy wiejskie: <i>Rural gminas:</i> | | | | | | | | |
| Gierałtowiec | 15 | 3 | – | 11 | 4 | 9 | 6 | – |
| Piłchowice | 15 | 5 | – | 12 | 3 | 4 | 8 | 3 |
| Rudziniec | 15 | 5 | – | 11 | 4 | 3 | 10 | 2 |
| Wielowieś | 15 | 5 | 3 | 9 | 3 | 5 | 8 | 2 |
| Podregion rybnicki | 358 | 85 | 14 | 266 | 78 | 161 | 135 | 62 |
| Subregion | | | | | | | | |
| POWIAT RACIBORSKI | 125 | 31 | 3 | 110 | 12 | 49 | 52 | 24 |
| Gmina miejska: <i>Urban gmina:</i> | | | | | | | | |
| Racibórz | 23 | 1 | 1 | 22 | – | 17 | 4 | 2 |
| Gminy miejsko-wiejskie: <i>Urban-rural gminas:</i> | | | | | | | | |
| Krzanowice | 13 | 5 | – | 11 | 2 | 4 | 9 | – |
| Kuźnia Raciborska | 15 | 5 | – | 14 | 1 | 6 | 7 | 2 |
| Gminy wiejskie: <i>Rural gminas:</i> | | | | | | | | |
| Kornowac | 15 | 3 | – | 14 | 1 | 2 | 5 | 8 |
| Krzyżanowice | 15 | 5 | 1 | 10 | 4 | 4 | 9 | 2 |
| Nędza | 14 | 3 | – | 12 | 2 | 6 | 7 | 1 |
| Pietrowice Wielkie | 15 | 3 | – | 14 | 1 | 5 | 6 | 4 |
| Rudnik | 15 | 6 | 1 | 13 | 1 | 5 | 5 | 5 |
| POWIAT RYBNICKI | 81 | 20 | 5 | 59 | 17 | 38 | 27 | 16 |
| Gmina miejsko-wiejska: <i>Urban-rural gmina:</i> | | | | | | | | |
| Czerwionka-Leszczyny | 21 | 2 | 1 | 15 | 5 | 11 | 9 | 1 |
| Gminy wiejskie: <i>Rural gminas:</i> | | | | | | | | |
| Gaszowice | 15 | 5 | 1 | 11 | 3 | 5 | 5 | 5 |
| Jejkowice | 15 | 8 | 1 | 13 | 1 | 8 | 4 | 3 |
| Lyski | 15 | 3 | – | 10 | 5 | 6 | 4 | 5 |
| Świerklany | 15 | 2 | 2 | 10 | 3 | 8 | 5 | 2 |

a Bez radnych rad miast w miastach na prawach powiatu.

a Excluding councillors of city councils in cities with powiat status.

TABL. 1 (8). RADNI GMIN^a WEDŁUG PŁCI, WIEKU I POZIOMU WYKSZTAŁCENIA W 2011 R. (cd.)

Stan w dniu 31 XII

COUNCILLORS OF GMINAS^a BY SEX, AGE AND EDUCATIONAL LEVEL IN 2011 (cont.)

As of 31 XII

| WYSZCZEGÓLNIENIE SPECIFICATION | Ogółem Total | W tym kobiety Of which women | Z ogółem – w wieku Of total – at age | | | Z ogółem – z wykształceniem Of total – with education | | |
|--|-----------------|---------------------------------|---|------------|--------------------------------|--|----------------------|--|
| | | | 29 lat i mniej 29 and less | 30 – 59 | 60 lat i więcej 60 and more | wyższym i policealnym tertiary and post-secondary | średnim secondary | zasadniczym zawodowym, gimnazjalnym i podstawowym basic vocational, lower secondary and primary |
| Podregion rybnicki (dok.) Subregion (cont.) | | | | | | | | |
| POWIAT WODZISŁAWSKI | 152 | 34 | 6 | 97 | 49 | 74 | 56 | 22 |
| Gminy miejskie: Urban gminas: | | | | | | | | |
| Pszów | 15 | 3 | 1 | 10 | 4 | 9 | 6 | – |
| Radlin | 14 | 2 | – | 6 | 8 | 8 | 4 | 2 |
| Rydułtowy | 21 | 7 | – | 15 | 6 | 8 | 10 | 3 |
| Wodzisław Śląski | 21 | 6 | – | 13 | 8 | 14 | 5 | 2 |
| Gminy wiejskie: Rural gminas: | | | | | | | | |
| Godów | 15 | 1 | 1 | 7 | 7 | 6 | 8 | 1 |
| Gorzyce | 21 | 4 | 2 | 11 | 8 | 8 | 12 | 1 |
| Lubomia | 15 | 5 | 2 | 10 | 3 | 10 | 2 | 3 |
| Marklowice | 15 | 3 | – | 11 | 4 | 6 | 6 | 3 |
| Mszana | 15 | 3 | – | 14 | 1 | 5 | 3 | 7 |
| Podregion sosnowiecki | 290 | 90 | 14 | 217 | 59 | 145 | 104 | 41 |
| Subregion | | | | | | | | |
| POWIAT BĘDZIŃSKI | 133 | 51 | 7 | 98 | 28 | 87 | 37 | 9 |
| Gminy miejskie: Urban gminas: | | | | | | | | |
| Będzin | 23 | 6 | – | 19 | 4 | 14 | 8 | 1 |
| Czeladź | 21 | 6 | 2 | 14 | 5 | 21 | – | – |
| Stawków | 15 | 8 | 1 | 12 | 2 | 13 | 1 | 1 |
| Wojkowice | 15 | 8 | 3 | 10 | 2 | 7 | 8 | – |
| Gmina miejsko-wiejska: Urban-rural gmina: | | | | | | | | |
| Siewierz | 15 | 6 | 1 | 8 | 6 | 9 | 4 | 2 |
| Gminy wiejskie: Rural gminas: | | | | | | | | |
| Bobrowniki | 14 | 9 | – | 12 | 2 | 11 | 2 | 1 |
| Mierzęcice | 15 | 4 | – | 10 | 5 | 7 | 4 | 4 |
| Psary | 15 | 4 | – | 13 | 2 | 5 | 10 | – |
| POWIAT ZAWIERCIAŃSKI | 157 | 39 | 7 | 119 | 31 | 58 | 67 | 32 |
| Gminy miejskie: Urban gminas: | | | | | | | | |
| Poręba | 15 | 3 | 1 | 13 | 1 | 9 | 5 | 1 |
| Zawiercie | 22 | 6 | 1 | 13 | 8 | 17 | 4 | 1 |
| Gminy miejsko-wiejskie: Urban-rural gminas: | | | | | | | | |
| Łazy | 15 | 4 | 1 | 13 | 1 | 4 | 10 | 1 |
| Ogrodzieniec | 15 | 8 | 1 | 10 | 4 | 9 | 6 | – |
| Pilica | 15 | 1 | 1 | 13 | 1 | 2 | 11 | 2 |
| Szczekociny | 15 | 2 | – | 10 | 5 | 4 | 5 | 6 |
| Gminy wiejskie: Rural gminas: | | | | | | | | |
| Irządze | 15 | 3 | 2 | 13 | – | 3 | 7 | 5 |
| Kroczyce | 15 | 2 | – | 11 | 4 | 2 | 5 | 8 |
| Wodowice | 15 | 6 | – | 12 | 3 | 5 | 5 | 5 |
| Żarnowiec | 15 | 4 | – | 11 | 4 | 3 | 9 | 3 |

a Bez radnych rad miast w miastach na prawach powiatu.

a Excluding councillors of city councils in cities with powiat status.

TABL. 1 (8). RADNI GMIN^a WEDŁUG PŁCI, WIEKU I POZIOMU WYKSZTAŁCENIA W 2011 R. (dok.)

Stan w dniu 31 XII

COUNCILLORS OF GMINAS^a BY SEX, AGE AND EDUCATIONAL LEVEL IN 2011 (cont.)

As of 31 XII

| WYSZCZEGÓLNIENIE SPECIFICATION | Ogółem Total | W tym kobiety Of which women | Z ogółem – w wieku Of total – at age | | | Z ogółem – z wykształceniem Of total – with education | | |
|---|-----------------|---------------------------------|---|------------|--------------------------------|--|----------------------|--|
| | | | 29 lat i mniej 29 and less | 30 – 59 | 60 lat i więcej 60 and more | wyższym i policealnym tertiary and post-secondary | średnim secondary | zasadniczym zawodowym, gimnazjalnym i podstawowym basic vocational, lower secondary and primary |
| Podregion tyski | 259 | 73 | 12 | 202 | 45 | 135 | 102 | 22 |
| <i>Subregion</i> | | | | | | | | |
| POWIAT BIERUŃSKO- -ŁĘDZIŃSKI | 75 | 20 | 6 | 59 | 10 | 36 | 35 | 4 |
| Gminy miejskie: <i>Urban gminas:</i> | | | | | | | | |
| Bieruń | 15 | 4 | 2 | 11 | 2 | 11 | 3 | 1 |
| Imielin | 15 | 4 | 1 | 11 | 3 | 7 | 8 | – |
| Łędziny | 15 | 6 | 1 | 10 | 4 | 7 | 7 | 1 |
| Gminy wiejskie: <i>Rural gminas:</i> | | | | | | | | |
| Bojszowy | 15 | 3 | – | 15 | – | 6 | 7 | 2 |
| Chełm Śląski | 15 | 3 | 2 | 12 | 1 | 5 | 10 | – |
| POWIAT MIKOŁOWSKI | 87 | 27 | 4 | 67 | 16 | 50 | 31 | 6 |
| Gminy miejskie: <i>Urban gminas:</i> | | | | | | | | |
| Łaziska Górne | 21 | 4 | 1 | 16 | 4 | 13 | 7 | 1 |
| Mikołów | 21 | 7 | – | 14 | 7 | 12 | 7 | 2 |
| Orzesze | 15 | 7 | 2 | 12 | 1 | 10 | 3 | 2 |
| Gminy wiejskie: <i>Rural gminas:</i> | | | | | | | | |
| Ormontowice | 15 | 4 | – | 12 | 3 | 6 | 8 | 1 |
| Wyry | 15 | 5 | 1 | 13 | 1 | 9 | 6 | – |
| POWIAT PSZCZYŃSKI | 97 | 26 | 2 | 76 | 19 | 49 | 36 | 12 |
| Gmina miejsko-wiejska: <i>Urban-rural gmina:</i> | | | | | | | | |
| Pszczyna | 23 | 6 | 1 | 17 | 5 | 14 | 9 | – |
| Gminy wiejskie: <i>Rural gminas:</i> | | | | | | | | |
| Goczałkowice-Zdrój | 15 | 5 | – | 11 | 4 | 10 | 5 | – |
| Kobiór | 15 | 4 | – | 12 | 3 | 5 | 7 | 3 |
| Miedzna | 15 | 6 | – | 14 | 1 | 7 | 4 | 4 |
| Pawłowice | 14 | 2 | 1 | 11 | 2 | 7 | 4 | 3 |
| Suszec | 15 | 3 | – | 11 | 4 | 6 | 7 | 2 |

^a Bez radnych rad miast w miastach na prawach powiatu.^a Excluding councillors of city councils in cities with powiat status.

TABL. 2 (9). RADNI POWIATÓW I MIAST NA PRAWACH POWIATU WEDŁUG PŁCI, WIEKU I POZIOMU WYKSZTAŁCENIA W 2011 R.

Stan w dniu 31 XII

COUNCILLORS OF POWIATS AND CITIES WITH POWIAT STATUS BY SEX, AGE AND EDUCATIONAL LEVEL IN 2011

As of 31 XII

| WYSZCZEGÓLNIENIE <i>SPECIFICATION</i> | Ogółem <i>Total</i> | W tym kobiety <i>Of which women</i> | Z ogółem – w wieku <i>Of total – at age</i> | | | Z ogółem – z wykształceniem <i>Of total – with education</i> | | |
|---|------------------------|---|--|------------|--|--|-----------------------------|---|
| | | | 29 lat i mniej <i>29 and less</i> | 30 – 59 | 60 lat i więcej <i>60 and more</i> | wyższym i policealnym <i>tertiary and post- -secondary</i> | średnim <i>secondary</i> | zasadniczym zawodo- wym <i>basic voca- -tional</i> |
| WOJEWÓDZTWO | 865 | 199 | 43 | 634 | 188 | 669 | 178 | 18 |
| VOIVODSHIP | | | | | | | | |
| Podregion bielski | 108 | 19 | 6 | 82 | 20 | 90 | 18 | – |
| Subregion | | | | | | | | |
| Powiaty: <i>Powiats:</i> | | | | | | | | |
| bielski | 27 | 4 | 1 | 25 | 1 | 21 | 6 | – |
| cieszyński | 29 | 7 | 1 | 19 | 9 | 26 | 3 | – |
| żywiecki | 27 | 3 | – | 22 | 5 | 23 | 4 | – |
| Miasto na prawach powiatu: <i>City with powiat status:</i> | | | | | | | | |
| Bielsko-Biała | 25 | 5 | 4 | 16 | 5 | 20 | 5 | – |
| Podregion bytomski | 92 | 15 | 6 | 69 | 17 | 69 | 21 | 2 |
| Subregion | | | | | | | | |
| Powiaty: <i>Powiats:</i> | | | | | | | | |
| lubliniecki | 19 | 5 | – | 17 | 2 | 17 | 2 | – |
| tarnogórski | 25 | 4 | 1 | 15 | 9 | 21 | 4 | – |
| Miasta na prawach powiatu: <i>Cities with powiat status:</i> | | | | | | | | |
| Bytom | 25 | 1 | 3 | 19 | 3 | 14 | 11 | – |
| Piekary Śląskie | 23 | 5 | 2 | 18 | 3 | 17 | 4 | 2 |
| Podregion częstochowski | 93 | 23 | 5 | 71 | 17 | 72 | 20 | 1 |
| Subregion | | | | | | | | |
| Powiaty: <i>Powiats:</i> | | | | | | | | |
| częstochowski | 25 | 7 | – | 18 | 7 | 17 | 8 | – |
| kłobucki | 21 | 5 | – | 18 | 3 | 16 | 4 | 1 |
| myszkowski | 19 | 6 | 1 | 14 | 4 | 16 | 3 | – |
| Miasto na prawach powiatu: <i>City with powiat status:</i> | | | | | | | | |
| Częstochowa | 28 | 5 | 4 | 21 | 3 | 23 | 5 | – |
| Podregion gliwicki | 72 | 17 | 2 | 56 | 14 | 60 | 11 | 1 |
| Subregion | | | | | | | | |
| Powiat: <i>Powiat:</i> | | | | | | | | |
| gliwicki | 23 | 2 | – | 19 | 4 | 22 | 1 | – |
| Miasta na prawach powiatu: <i>Cities with powiat status:</i> | | | | | | | | |
| Gliwice | 25 | 6 | 1 | 19 | 5 | 20 | 4 | 1 |
| Zabrze | 24 | 9 | 1 | 18 | 5 | 18 | 6 | – |

TABL. 2 (9). **RADNI POWIATÓW I MIAST NA PRAWACH POWIATU WEDŁUG PŁCI, WIEKU I POZIOMU WYKSZTAŁCENIA W 2011 R. (dok.)**
Stan w dniu 31 XII
COUNCILLORS OF POWIATS AND CITIES WITH POWIAT STATUS BY SEX, AGE AND EDUCATIONAL LEVEL IN 2011 (cont.)
As of 31 XII

| WYSZCZEGÓLNIENIE <i>SPECIFICATION</i> | Ogółem <i>Total</i> | W tym kobiety <i>Of which women</i> | Z ogółem – w wieku <i>Of total – at age</i> | | | Z ogółem – z wykształceniem <i>Of total – with education</i> | | |
|---|------------------------|--|--|------------|---------------------------------------|---|-----------------------------|--|
| | | | 29 lat i mniej <i>29 and less</i> | 30 – 59 | 60 lat i więcej <i>60 and more</i> | wyższym i policealnym <i>tertiary and post-secondary</i> | średnim <i>secondary</i> | zasadniczym zawodowym <i>basic vocational</i> |
| Podregion katowicki | 147 | 43 | 8 | 102 | 37 | 103 | 39 | 5 |
| <i>Subregion</i> | | | | | | | | |
| Miasta na prawach powiatu: <i>Cities with powiat status:</i> | | | | | | | | |
| Chorzów | 25 | 6 | 1 | 18 | 6 | 19 | 5 | 1 |
| Katowice | 28 | 9 | 3 | 16 | 9 | 21 | 6 | 1 |
| Mysłowice | 23 | 6 | 1 | 19 | 3 | 15 | 8 | – |
| Ruda Śląska | 25 | 6 | 1 | 18 | 6 | 21 | 4 | – |
| Siemianowice Śląskie | 23 | 9 | 1 | 14 | 8 | 17 | 6 | – |
| Świętochłowice | 23 | 7 | 1 | 17 | 5 | 10 | 10 | 3 |
| Podregion rybnicki | 140 | 30 | 9 | 99 | 32 | 103 | 31 | 6 |
| <i>Subregion</i> | | | | | | | | |
| Powiaty: <i>Powiats:</i> | | | | | | | | |
| raciborski | 23 | 2 | 1 | 19 | 3 | 21 | 2 | – |
| rybnicki | 19 | 3 | 1 | 12 | 6 | 12 | 7 | – |
| wodzisławski | 27 | 9 | 1 | 19 | 7 | 26 | 1 | – |
| Miasta na prawach powiatu: <i>Cities with powiat status:</i> | | | | | | | | |
| Jastrzębie-Zdrój | 23 | 6 | 1 | 17 | 5 | 15 | 7 | 1 |
| Rybnik | 25 | 3 | 3 | 14 | 8 | 14 | 9 | 2 |
| Żory | 23 | 7 | 2 | 18 | 3 | 15 | 5 | 3 |
| Podregion sosnowiecki | 127 | 30 | 4 | 91 | 32 | 104 | 22 | 1 |
| <i>Subregion</i> | | | | | | | | |
| Powiaty: <i>Powiats:</i> | | | | | | | | |
| będziński | 27 | 10 | 1 | 16 | 10 | 23 | 4 | – |
| zawierciański | 24 | 2 | – | 21 | 3 | 20 | 3 | 1 |
| Miasta na prawach powiatu: <i>Cities with powiat status:</i> | | | | | | | | |
| Dąbrowa Górnicza | 25 | 7 | 1 | 20 | 4 | 18 | 7 | – |
| Jaworzno | 23 | 8 | – | 17 | 6 | 19 | 4 | – |
| Sosnowiec | 28 | 3 | 2 | 17 | 9 | 24 | 4 | – |
| Podregion tyski | 86 | 22 | 3 | 64 | 19 | 68 | 16 | 2 |
| <i>Subregion</i> | | | | | | | | |
| Powiaty: <i>Powiats:</i> | | | | | | | | |
| bieruńsko-lędziński | 17 | 4 | – | 14 | 3 | 12 | 4 | 1 |
| mikołowski | 21 | 6 | 1 | 13 | 7 | 17 | 4 | – |
| pszczyński | 23 | 5 | – | 18 | 5 | 18 | 4 | 1 |
| Miasto na prawach powiatu: <i>City with powiat status:</i> | | | | | | | | |
| Tychy | 25 | 7 | 2 | 19 | 4 | 21 | 4 | – |

DZIAŁ III

CHAPTER III

BEZPIECZEŃSTWO PUBLICZNE

PUBLIC SAFETY

TABL. 1 (10). PRZESTĘPSTWA STWIERDZONE W ZAKOŃCZONYCH POSTĘPOWANIACH PRZYGOTOWAWCZYCH WEDŁUG WYBRANYCH RODZAJÓW PRZESTĘPSTW W 2011 R.

ASCERTAINED CRIMES IN COMPLETED PREPARATORY PROCEEDINGS BY SELECTED TYPE OF CRIME IN 2011

| WYSZCZEGÓLNIENIE <i>SPECIFICATION</i> | Ogółem <i>Grand total</i> | Kryminalne <i>Criminal</i> | | | | Gospo- darcze <i>Economic</i> | Drogowe <i>Traffic</i> | Inne <i>Others</i> |
|---|------------------------------|-------------------------------|--|---------------------------|---|-------------------------------------|---------------------------|-----------------------|
| | | razem <i>total</i> | w tym przeciwko <i>of which against</i> | | kradzież samochodu <i>car theft</i> | | | |
| | | | życiu i zdrowiu <i>life and health</i> | mieniu <i>property</i> | | | | |
| WOJEWÓDZTWO VOIVODSHIP | 172073 | 123660 | 5728 | 99884 | 2898 | 27321 | 14682 | 6410 |
| Podregion bielski Subregion | 18151 | 12135 | 537 | 9846 | 162 | 3465 | 1974 | 577 |
| Powiaty: <i>Poviats:</i> | | | | | | | | |
| bielski ^a | 10051 | 7211 | 334 | 5875 | 92 | 1581 | 904 | 355 |
| cieszyński | 4583 | 2844 | 105 | 2251 | 56 | 1007 | 588 | 144 |
| żywiecki | 3517 | 2080 | 98 | 1720 | 14 | 877 | 482 | 78 |
| Miasto na prawach powiatu: <i>City with powiat status:</i> | | | | | | | | |
| Bielsko-Biała | . | . | . | . | . | . | . | . |
| Podregion bytomski Subregion | 17089 | 10849 | 510 | 9577 | 194 | 4388 | 1284 | 568 |
| Powiaty: <i>Poviats:</i> | | | | | | | | |
| lubliniecki | 1574 | 1067 | 44 | 806 | 6 | 176 | 252 | 79 |
| tarnogórski | 4023 | 2559 | 104 | 2087 | 75 | 903 | 412 | 149 |
| Miasta na prawach powiatu: <i>Cities with powiat status:</i> | | | | | | | | |
| Bytom | 8113 | 5663 | 290 | 4141 | 78 | 1783 | 411 | 256 |
| Piekary Śląskie | 3379 | 1560 | 72 | 2543 | 35 | 1526 | 209 | 84 |
| Podregion częstochowski ... Subregion | 13865 | 9070 | 382 | 6693 | 155 | 1693 | 2467 | 635 |
| Powiaty: <i>Poviats:</i> | | | | | | | | |
| częstochowski ^a | 10362 | 7270 | 270 | 5425 | 120 | 1186 | 1457 | 449 |
| kłobucki | 1656 | 778 | 59 | 501 | 5 | 207 | 584 | 87 |
| myszkowski | 1847 | 1022 | 53 | 767 | 30 | 300 | 426 | 99 |
| Miasto na prawach powiatu: <i>City with powiat status:</i> | | | | | | | | |
| Częstochowa | . | . | . | . | . | . | . | . |
| Podregion gliwicki Subregion | 20784 | 16177 | 1560 | 13029 | 475 | 2243 | 1421 | 943 |
| Powiat: <i>Powiat:</i> | | | | | | | | |
| gliwicki ^a | 12121 | 9316 | 444 | 7742 | 363 | 1471 | 832 | 502 |
| Miasta na prawach powiatu: <i>Cities with powiat status:</i> | | | | | | | | |
| Gliwice | . | . | . | . | . | . | . | . |
| Zabrze | 8663 | 6861 | 1116 | 5287 | 112 | 772 | 589 | 441 |

a Łącznie z miastem na prawach powiatu.

a Including city with powiat status.

TABL. 1 (10). PRZESTĘPSTWA STWIERDZONE W ZAKOŃCZONYCH POSTĘPOWANIACH PRZYGOTOWAWCZYCH WEDŁUG WYBRANYCH RODZAJÓW PRZESTĘPSTW W 2011 R. (dok.)

ASCERTAINED CRIMES IN COMPLETED PREPARATORY PROCEEDINGS BY SELECTED TYPE OF CRIME IN 2011 (cont.)

| WYSZCZEGÓLNIENIE SPECIFICATION | Ogółem Grand total | Kryminalne Criminal | | | | kradzież samochemu car theft | Gospo- darcze Economic | Drogowe Traffic | Inne Others |
|---|-----------------------|------------------------|--|--------------------|------------|------------------------------------|------------------------------|--------------------|----------------|
| | | razem total | w tym przeciwko of which against | | | | | | |
| | | | życiu i zdrowiu life and health | mieniu property | | | | | |
| Podregion katowicki | 43241 | 33493 | 1100 | 27212 | 919 | 6394 | 1856 | 1498 | |
| <i>Subregion</i> | | | | | | | | | |
| Miasta na prawach powiatu: <i>Cities with powiat status:</i> | | | | | | | | | |
| Chorzów | 9261 | 6154 | 133 | 4412 | 144 | 2573 | 244 | 290 | |
| Katowice | 18830 | 15447 | 400 | 13345 | 457 | 2384 | 540 | 459 | |
| Mysłowice | 3039 | 2169 | 131 | 1886 | 89 | 382 | 403 | 85 | |
| Ruda Śląska | 7555 | 6470 | 248 | 4586 | 135 | 212 | 357 | 516 | |
| Siemianowice Śląskie | 2308 | 1571 | 80 | 1455 | 38 | 525 | 169 | 43 | |
| Świętochłowice | 2248 | 1682 | 108 | 1528 | 56 | 318 | 143 | 105 | |
| Podregion rybnicki | 19044 | 13943 | 640 | 9991 | 257 | 1907 | 2471 | 723 | |
| <i>Subregion</i> | | | | | | | | | |
| Powiaty: <i>Powiats:</i> | | | | | | | | | |
| raciborski | 2924 | 1978 | 60 | 1508 | 34 | 174 | 618 | 154 | |
| rybnicki ^a | 7062 | 5222 | 310 | 3984 | 83 | 891 | 673 | 276 | |
| wodzisławski | 4046 | 2935 | 115 | 1942 | 63 | 332 | 664 | 115 | |
| Miasta na prawach powiatu: <i>Cities with powiat status:</i> | | | | | | | | | |
| Jastrzębie-Zdrój | 3236 | 2474 | 95 | 1615 | 44 | 340 | 313 | 109 | |
| Rybnik | . | . | . | . | . | . | . | . | |
| Żory | 1776 | 1334 | 60 | 942 | 33 | 170 | 203 | 69 | |
| Podregion sosnowiecki | 28210 | 19752 | 720 | 16391 | 523 | 5198 | 2094 | 1166 | |
| <i>Subregion</i> | | | | | | | | | |
| Powiaty: <i>Powiats:</i> | | | | | | | | | |
| będziński | 6259 | 4505 | 164 | 3547 | 116 | 882 | 581 | 291 | |
| zawierciański | 3200 | 2347 | 104 | 1713 | 41 | 281 | 479 | 93 | |
| Miasta na prawach powiatu: <i>Cities with powiat status:</i> | | | | | | | | | |
| Dąbrowa Górnicza | 5652 | 4494 | 186 | 3148 | 140 | 656 | 389 | 113 | |
| Jaworzno | 3689 | 1632 | 75 | 1257 | 10 | 1772 | 223 | 62 | |
| Sosnowiec | 9410 | 6774 | 191 | 6726 | 216 | 1607 | 422 | 607 | |
| Podregion tyski | 11689 | 8241 | 279 | 7145 | 213 | 2033 | 1115 | 300 | |
| <i>Subregion</i> | | | | | | | | | |
| Powiaty: <i>Powiats:</i> | | | | | | | | | |
| bieruńsko-łódziński | 1799 | 1123 | 45 | 923 | 11 | 415 | 208 | 53 | |
| mikołowski | 2080 | 1599 | 45 | 1204 | 59 | 115 | 313 | 53 | |
| pszczyński | 2400 | 1691 | 66 | 1606 | 49 | 367 | 296 | 46 | |
| Miasto na prawach powiatu: <i>City with powiat status:</i> | | | | | | | | | |
| Tychy | 5410 | 3828 | 123 | 3412 | 94 | 1136 | 298 | 148 | |

^a Łącznie z miastem na prawach powiatu.

Źródło: dane Komendy Wojewódzkiej Policji w Katowicach.

^a Including city with powiat status.

Source: data of the Voivodship Police Headquarters in Katowice.

TABL. 2 (11). WSKAŹNIKI WYKRYWALNOŚCI SPRAWCÓW PRZESTĘPSTW STWIERDZONYCH WEDŁUG WYBRANYCH RODZAJÓW PRZESTĘPSTW W 2011 R.
 RATES OF DETECTABILITY OF DELINQUENTS IN ASCERTAINED CRIMES BY SELECTED TYPE OF CRIME IN 2011

| WYSZCZEGÓLNIENIE SPECIFICATION | Ogółem Total | Kryminalne Criminal | Gospodarcze Economic | Drogowe Traffic |
|--|-----------------|------------------------|-------------------------|--------------------|
| | w % in % | | | |
| WOJEWÓDZTWO VOIVODSHIP | 64,4 | 52,2 | 96,8 | 99,1 |
| Podregion bielski Subregion | | | | |
| Powiaty: Powiats: | | | | |
| bielski ^a | 61,4 | 48,5 | 94,9 | 98,3 |
| cieszyński | 70,0 | 53,7 | 97,2 | 98,6 |
| żywiecki | 71,9 | 54,3 | 97,4 | 99,4 |
| Miasto na prawach powiatu: City with powiat status: | | | | |
| Bielsko-Biała | x | x | x | x |
| Podregion bytomski Subregion | | | | |
| Powiaty: Powiats: | | | | |
| lubliniecki | 78,7 | 70,8 | 93,2 | 99,2 |
| tarnogórski | 65,8 | 49,6 | 95,9 | 96,8 |
| Miasta na prawach powiatu: Cities with powiat status: | | | | |
| Bytom | 73,1 | 62,7 | 98,2 | 98,8 |
| Piekary Śląskie | 84,5 | 67,4 | 100,0 | 100,0 |
| Podregion częstochowski Subregion | | | | |
| Powiaty: Powiats: | | | | |
| częstochowski ^a | 69,8 | 59,3 | 92,0 | 99,1 |
| kłobucki | 82,6 | 64,6 | 97,6 | 100,0 |
| myszkowski | 80,5 | 67,7 | 97,3 | 99,3 |
| Miasto na prawach powiatu: City with powiat status: | | | | |
| Częstochowa | x | x | x | x |
| Podregion gliwicki Subregion | | | | |
| Powiat: Powiat: | | | | |
| gliwicki ^a | 57,4 | 46,5 | 95,9 | 99,0 |
| Miasta na prawach powiatu: Cities with powiat status: | | | | |
| Gliwice | x | x | x | x |
| Zabrze | 59,0 | 49,8 | 95,7 | 99,8 |

^a Łącznie z miastem na prawach powiatu.

^a Including city with powiat status.

TABL. 2 (11). WSKAŹNIKI WYKRYWALNOŚCI SPRAWCÓW PRZESTĘPSTW STWIERDZONYCH WEDŁUG
WYBRANYCH RODZAJÓW PRZESTĘPSTW W 2011 R. (dok.)
RATES OF DETECTABILITY OF DELINQUENTS IN ASCERTAINED CRIMES BY SELECTED TYPE OF
CRIME IN 2011 (cont.)

| WYSZCZEGÓLNIENIE SPECIFICATION | Ogółem Total | Kryminalne Criminal | Gospodarcze Economic | Drogowe Traffic |
|---|-----------------|------------------------|-------------------------|--------------------|
| | w % in % | | | |
| Podregion katowicki | | | | |
| <i>Subregion</i> | | | | |
| Miasta na prawach powiatu: <i>Cities with powiat status:</i> | | | | |
| Chorzów | 68,8 | 55,3 | 97,6 | 100,0 |
| Katowice | 47,3 | 36,9 | 96,2 | 97,6 |
| Mysłowice | 67,9 | 56,1 | 99,0 | 99,8 |
| Ruda Śląska | 65,2 | 61,2 | 85,4 | 99,2 |
| Siemianowice Śląskie | 65,2 | 49,8 | 100,0 | 98,2 |
| Świętochłowice | 54,7 | 43,0 | 95,9 | 100,0 |
| Podregion rybnicki | | | | |
| <i>Subregion</i> | | | | |
| Powiaty: <i>Powiats:</i> | | | | |
| raciborski | 63,6 | 47,2 | 94,8 | 99,7 |
| rybnicki ^a | 70,6 | 61,9 | 95,4 | 98,2 |
| wodzisławski | 65,3 | 53,9 | 92,9 | 99,8 |
| Miasta na prawach powiatu: <i>Cities with powiat status:</i> | | | | |
| Jastrzębie-Zdrój | 70,3 | 62,6 | 94,3 | 99,7 |
| Rybnik | x | x | x | x |
| Żory | 69,7 | 61,2 | 95,3 | 100,0 |
| Podregion sosnowiecki | | | | |
| <i>Subregion</i> | | | | |
| Powiaty: <i>Powiats:</i> | | | | |
| będziński | 65,8 | 53,2 | 98,3 | 99,5 |
| zawierciański | 66,3 | 55,1 | 97,2 | 99,6 |
| Miasta na prawach powiatu: <i>Cities with powiat status:</i> | | | | |
| Dąbrowa Górnicza | 65,8 | 57,9 | 97,0 | 99,0 |
| Jaworzno | 81,7 | 60,1 | 99,5 | 99,1 |
| Sosnowiec | 60,2 | 47,7 | 96,8 | 98,8 |
| Podregion tyski | | | | |
| <i>Subregion</i> | | | | |
| Powiaty: <i>Powiats:</i> | | | | |
| bieruńsko-lędziński | 72,5 | 57,5 | 99,0 | 99,0 |
| mikołowski | 58,5 | 47,1 | 96,9 | 99,0 |
| pszczyński | 59,2 | 44,4 | 93,8 | 99,7 |
| Miasto na prawach powiatu: <i>City with powiat status:</i> | | | | |
| Tychy | 64,4 | 51,3 | 96,2 | 99,0 |

^a Łącznie z miastem na prawach powiatu.

Źródło: dane Komendy Wojewódzkiej Policji w Katowicach.

^a Including city with powiat status.

Source: data of the Voivodship Police Headquarters in Katowice.

DZIAŁ IV

CHAPTER IV

POWIERZCHNIA I LUDNOŚĆ

AREA AND POPULATION

TABL. 1 (12). POWIERZCHNIA I LUDNOŚĆ W 2011 R.

Stan w dniu 31 XII

AREA AND POPULATION IN 2011

As of 31 XII

| WYSZCZEGÓLNIENIE SPECIFICATION | Powierzchnia w km ² Area in km ² | Ludność Population | | | | Kobiety na 100 mężczyzn Females per 100 males |
|--|--|-----------------------|--------------------|--------------------|---|--|
| | | ogółem total | mężczyźni males | kobiety females | na 1 km ² per 1 km ² | |
| WOJEWÓDZTWO VOIVODSHIP | 12333 | 4626357 | 2233944 | 2392413 | 375 | 107,1 |
| Podregion bielski Subregion | 2354 | 662442 | 319487 | 342955 | 281 | 107,3 |
| POWIAT BIELSKI | 459 | 158209 | 77069 | 81140 | 345 | 105,3 |
| Gmina miejska: Urban gmina: | | | | | | |
| Szczyrk | 39 | 5789 | 2763 | 3026 | 148 | 109,5 |
| Gminy miejsko-wiejskie: Urban-rural gminas: | | | | | | |
| Czechowice-Dziedzice | 66 | 44370 | 21477 | 22893 | 667 | 106,6 |
| w tym miasto | 33 | 35498 | 17031 | 18467 | 1079 | 108,4 |
| of which city | | | | | | |
| Wilamowice | 57 | 16275 | 7999 | 8276 | 284 | 103,5 |
| w tym miasto | 10 | 2988 | 1470 | 1518 | 288 | 103,3 |
| of which city | | | | | | |
| Gminy wiejskie: Rural gminas: | | | | | | |
| Bestwina | 38 | 10942 | 5380 | 5562 | 289 | 103,4 |
| Buczkowice | 19 | 10960 | 5392 | 5568 | 563 | 103,3 |
| Jasienica | 93 | 22335 | 11003 | 11332 | 244 | 103,0 |
| Jaworze | 21 | 6859 | 3373 | 3486 | 325 | 103,4 |
| Kozy | 27 | 12342 | 5911 | 6431 | 462 | 108,8 |
| Porąbka | 65 | 15333 | 7530 | 7803 | 238 | 103,6 |
| Wilkowice | 34 | 13004 | 6241 | 6763 | 378 | 108,4 |
| POWIAT CIESZYŃSKI | 730 | 176587 | 85250 | 91337 | 242 | 107,1 |
| Gminy miejskie: Urban gminas: | | | | | | |
| Cieszyn | 29 | 36178 | 16835 | 19343 | 1265 | 114,9 |
| Ustroń | 59 | 15975 | 7558 | 8417 | 271 | 111,4 |
| Wisła | 109 | 11351 | 5498 | 5853 | 103 | 106,5 |
| Gminy miejsko-wiejskie: Urban-rural gminas: | | | | | | |
| Skoczów | 64 | 26547 | 12736 | 13811 | 418 | 108,4 |
| w tym miasto | 10 | 14876 | 7062 | 7814 | 1510 | 110,6 |
| of which city | | | | | | |
| Strumień | 59 | 12546 | 6261 | 6285 | 214 | 100,4 |
| w tym miasto | 6 | 3556 | 1786 | 1770 | 565 | 99,1 |
| of which city | | | | | | |

TABL. 1 (12). POWIERZCHNIA I LUDNOŚĆ W 2011 R. (cd.)

Stan w dniu 31 XII

AREA AND POPULATION IN 2011 (cont.)

As of 31 XII

| WYSZCZEGÓLNIENIE SPECIFICATION | Powierzchnia w km ² Area in km ² | Ludność Population | | | | Kobiety na 100 mężczyzn Females per 100 males |
|---|--|-----------------------|--------------------|--------------------|---|--|
| | | ogółem total | mężczyźni males | kobiety females | na 1 km ² per 1 km ² | |
| Podregion bielski (dok.) <i>Subregion (cont.)</i> | | | | | | |
| POWIAT CIESZYŃSKI (dok.) (cont.) | | | | | | |
| Gminy wiejskie: <i>Rural gminas:</i> | | | | | | |
| Brenna | 95 | 10862 | 5335 | 5527 | 114 | 103,6 |
| Chybie | 32 | 9430 | 4649 | 4781 | 297 | 102,8 |
| Dębowiec | 43 | 5625 | 2792 | 2833 | 132 | 101,5 |
| Goleszów | 66 | 12752 | 6163 | 6589 | 194 | 106,9 |
| Hazlach | 49 | 10474 | 5155 | 5319 | 215 | 103,2 |
| Istebna | 84 | 11818 | 5913 | 5905 | 140 | 99,9 |
| Zebrzydowice | 41 | 13029 | 6355 | 6674 | 315 | 105,0 |
| POWIAT ŻYWIECKI | 1040 | 153143 | 74932 | 78211 | 147 | 104,4 |
| Gmina miejska: <i>Urban gmina:</i> | | | | | | |
| Żywiec | 51 | 32431 | 15630 | 16801 | 642 | 107,5 |
| Gminy wiejskie: <i>Rural gminas:</i> | | | | | | |
| Czernichów | 56 | 6721 | 3257 | 3464 | 119 | 106,4 |
| Gilowice | 28 | 5979 | 2927 | 3052 | 214 | 104,3 |
| Jeleśnia | 170 | 13572 | 6761 | 6811 | 80 | 100,7 |
| Koszarawa | 32 | 2452 | 1227 | 1225 | 78 | 99,8 |
| Lipowa | 59 | 10222 | 4934 | 5288 | 174 | 107,2 |
| Łękawica | 43 | 4413 | 2180 | 2233 | 103 | 102,4 |
| Łodygowice | 36 | 13736 | 6713 | 7023 | 383 | 104,6 |
| Milówka | 99 | 10127 | 4975 | 5152 | 102 | 103,6 |
| Radziechowy-Wieprz | 65 | 12947 | 6347 | 6600 | 200 | 104,0 |
| Rajcza | 131 | 9174 | 4471 | 4703 | 70 | 105,2 |
| Ślemień | 45 | 3479 | 1705 | 1774 | 77 | 104,0 |
| Świnna | 39 | 8078 | 3932 | 4146 | 206 | 105,4 |
| Ujszoły | 110 | 4742 | 2389 | 2353 | 43 | 98,5 |
| Węgierska Górka | 76 | 15070 | 7484 | 7586 | 197 | 101,4 |
| MIASTO NA PRAWACH POWIATU: CITY WITH POWIAT STATUS: | | | | | | |
| Bielsko-Biała | 125 | 174503 | 82236 | 92267 | 1402 | 112,2 |

TABL. 1 (12). POWIERZCHNIA I LUDNOŚĆ W 2011 R. (cd.)

Stan w dniu 31 XII

AREA AND POPULATION IN 2011 (cont.)

As of 31 XII

| WYSZCZEGÓLNIENIE SPECIFICATION | Powierzchnia w km ² Area in km ² | Ludność Population | | | | Kobiety na 100 mężczyzn Females per 100 males |
|--|--|-----------------------|--------------------|--------------------|---|--|
| | | ogółem total | mężczyźni males | kobiety females | na 1 km ² per 1 km ² | |
| Podregion bytomski | 1575 | 449553 | 217621 | 231932 | 285 | 106,6 |
| <i>Subregion</i> | | | | | | |
| POWIAT LUBLINIECKI | 822 | 77302 | 38088 | 39214 | 94 | 103,0 |
| Gmina miejska: <i>Urban gmina:</i> | | | | | | |
| Lubliniec | 89 | 24373 | 11966 | 12407 | 273 | 103,7 |
| Gmina miejsko-wiejska: <i>Urban-rural gmina:</i> | | | | | | |
| Woźniki | 128 | 9695 | 4792 | 4903 | 76 | 102,3 |
| w tym miasto | 71 | 4475 | 2208 | 2267 | 63 | 102,7 |
| <i>of which city</i> | | | | | | |
| Gminy wiejskie: <i>Rural gminas:</i> | | | | | | |
| Boronów | 57 | 3337 | 1667 | 1670 | 58 | 100,2 |
| Ciasna | 134 | 7798 | 3839 | 3959 | 58 | 103,1 |
| Herby | 86 | 6988 | 3463 | 3525 | 81 | 101,8 |
| Kochanowice | 80 | 6785 | 3315 | 3470 | 85 | 104,7 |
| Koszęcin | 129 | 11767 | 5791 | 5976 | 91 | 103,2 |
| Pawonków | 119 | 6559 | 3255 | 3304 | 55 | 101,5 |
| POWIAT TARNOGÓRSKI | 644 | 138400 | 67278 | 71122 | 215 | 105,7 |
| Gminy miejskie: <i>Urban gminas:</i> | | | | | | |
| Kalety | 76 | 8674 | 4239 | 4435 | 114 | 104,6 |
| Miasteczko Śląskie | 68 | 7510 | 3647 | 3863 | 111 | 105,9 |
| Radzionków | 13 | 17187 | 8341 | 8846 | 1302 | 106,1 |
| Tarnowskie Góry | 84 | 60889 | 29307 | 31582 | 727 | 107,8 |
| Gminy wiejskie: <i>Rural gminas:</i> | | | | | | |
| Krupski Młyn | 39 | 3352 | 1650 | 1702 | 86 | 103,2 |
| Ożarowice | 46 | 5565 | 2716 | 2849 | 121 | 104,9 |
| Świerklaniec | 45 | 11439 | 5570 | 5869 | 256 | 105,4 |
| Tworóg | 125 | 8057 | 3980 | 4077 | 64 | 102,4 |
| Zbrosławice | 148 | 15727 | 7828 | 7899 | 106 | 100,9 |
| MIASTA NA PRAWACH POWIATU: <i>CITIES WITH POWIAT STATUS:</i> | | | | | | |
| Bytom | 69 | 176106 | 84523 | 91583 | 2536 | 108,4 |
| Piekary Śląskie | 40 | 57745 | 27732 | 30013 | 1444 | 108,2 |

TABL. 1 (12). POWIERZCHNIA I LUDNOŚĆ W 2011 R. (cd.)

Stan w dniu 31 XII

AREA AND POPULATION IN 2011 (cont.)

As of 31 XII

| WYSZCZEGÓLNIENIE SPECIFICATION | Powierzchnia w km ² Area in km ² | Ludność Population | | | | Kobiety na 100 mężczyzn Females per 100 males |
|--|--|-----------------------|--------------------|--------------------|---|--|
| | | ogółem total | mężczyźni males | kobiety females | na 1 km ² per 1 km ² | |
| Podregion częstochowski <i>Subregion</i> | 3049 | 529314 | 254530 | 274784 | 174 | 108,0 |
| POWIAT CZĘSTOCHOWSKI | 1521 | 135630 | 66521 | 69109 | 89 | 103,9 |
| Gminy miejsko-wiejskie: <i>Urban-rural gminas:</i> | | | | | | |
| Blachownia | 67 | 13321 | 6323 | 6998 | 200 | 110,7 |
| w tym miasto | 36 | 9935 | 4683 | 5252 | 271 | 112,2 |
| <i>of which city</i> | | | | | | |
| Koniecpol | 147 | 10120 | 5026 | 5094 | 69 | 101,4 |
| w tym miasto | 37 | 6318 | 3091 | 3227 | 171 | 104,4 |
| <i>of which city</i> | | | | | | |
| Gminy wiejskie: <i>Rural gminas:</i> | | | | | | |
| Dąbrowa Zielona | 100 | 4040 | 1981 | 2059 | 40 | 103,9 |
| Janów | 146 | 5989 | 3004 | 2985 | 41 | 99,4 |
| Kamienica Polska | 46 | 5606 | 2717 | 2889 | 121 | 106,3 |
| Kłomnice | 147 | 13804 | 6687 | 7117 | 93 | 106,4 |
| Konopiska | 79 | 10671 | 5175 | 5496 | 136 | 106,2 |
| Kruszyna | 94 | 4921 | 2433 | 2488 | 53 | 102,3 |
| Lelów | 124 | 5061 | 2539 | 2522 | 41 | 99,3 |
| Mstów | 120 | 10687 | 5276 | 5411 | 89 | 102,6 |
| Mykanów | 141 | 14607 | 7262 | 7345 | 103 | 101,1 |
| Olsztyn | 109 | 7214 | 3615 | 3599 | 66 | 99,6 |
| Poczesna | 60 | 12800 | 6238 | 6562 | 213 | 105,2 |
| Przyrów | 80 | 3934 | 1972 | 1962 | 49 | 99,5 |
| Rędziny | 41 | 10040 | 4908 | 5132 | 244 | 104,6 |
| Starcza | 20 | 2815 | 1365 | 1450 | 140 | 106,2 |
| POWIAT KŁOBUCKI | 889 | 85814 | 42240 | 43574 | 97 | 103,2 |
| Gminy miejsko-wiejskie: <i>Urban-rural gminas:</i> | | | | | | |
| Kłobuck | 130 | 20721 | 10060 | 10661 | 159 | 106,0 |
| w tym miasto | 47 | 13263 | 6345 | 6918 | 279 | 109,0 |
| <i>of which city</i> | | | | | | |
| Krzepice | 79 | 9386 | 4647 | 4739 | 119 | 102,0 |
| w tym miasto | 28 | 4516 | 2218 | 2298 | 163 | 103,6 |
| <i>of which city</i> | | | | | | |

TABL. 1 (12). POWIERZCHNIA I LUDNOŚĆ W 2011 R. (cd.)

Stan w dniu 31 XII

AREA AND POPULATION IN 2011 (cont.)

As of 31 XII

| WYSZCZEGÓLNIENIE SPECIFICATION | Powierzchnia w km ² Area in km ² | Ludność Population | | | | Kobiety na 100 mężczyzn Females per 100 males |
|--|--|-----------------------|--------------------|--------------------|---|--|
| | | ogółem total | mężczyźni males | kobiety females | na 1 km ² per 1 km ² | |
| Podregion częstochoowski (dok.) Subregion (cont.) | | | | | | |
| POWIAT KŁOBUCKI (dok.) (cont.) | | | | | | |
| Gminy wiejskie: Rural gminas: | | | | | | |
| Lipie | 99 | 6490 | 3206 | 3284 | 66 | 102,4 |
| Miedźno | 113 | 7640 | 3754 | 3886 | 68 | 103,5 |
| Opatów | 73 | 6878 | 3406 | 3472 | 94 | 101,9 |
| Panki | 55 | 5110 | 2526 | 2584 | 93 | 102,3 |
| Popów | 102 | 6068 | 3020 | 3048 | 59 | 100,9 |
| Przystajń | 89 | 5979 | 2961 | 3018 | 67 | 101,9 |
| Wręczyca Wielka | 149 | 17542 | 8660 | 8882 | 118 | 102,6 |
| POWIAT MYSZKOWSKI | 479 | 72072 | 34923 | 37149 | 150 | 106,4 |
| Gmina miejska: Urban gmina: | | | | | | |
| Myszków | 74 | 32829 | 15771 | 17058 | 446 | 108,2 |
| Gminy miejsko-wiejskie: Urban-rural gminas: | | | | | | |
| Koziegłowy | 160 | 14372 | 6980 | 7392 | 90 | 105,9 |
| w tym miasto | 27 | 2494 | 1196 | 1298 | 93 | 108,5 |
| of which city | | | | | | |
| Żarki | 101 | 8298 | 4077 | 4221 | 82 | 103,5 |
| w tym miasto | 25 | 4481 | 2177 | 2304 | 176 | 105,8 |
| of which city | | | | | | |
| Gminy wiejskie: Rural gminas: | | | | | | |
| Niegowa | 87 | 5729 | 2874 | 2855 | 65 | 99,3 |
| Poraj | 57 | 10844 | 5221 | 5623 | 190 | 107,7 |
| MIASTO NA PRAWACH POWIATU: CITY WITH POWIAT STATUS: | | | | | | |
| Częstochowa | 160 | 235798 | 110846 | 124952 | 1476 | 112,7 |

TABL. 1 (12). **POWIERZCHNIA I LUDNOŚĆ W 2011 R. (cd.)**

Stan w dniu 31 XII

AREA AND POPULATION IN 2011 (cont.)

As of 31 XII

| WYSZCZEGÓLNIENIE SPECIFICATION | Powierzchnia w km ² Area in km ² | Ludność Population | | | | Kobiety na 100 mężczyzn Females per 100 males |
|--|--|-----------------------|--------------------|--------------------|---|--|
| | | ogółem total | mężczyźni males | kobiety females | na 1 km ² per 1 km ² | |
| Podregion gliwicki | 878 | 482429 | 233320 | 249109 | 549 | 106,8 |
| <i>Subregion</i> | | | | | | |
| POWIAT GLIWICKI | 664 | 115229 | 56019 | 59210 | 173 | 105,7 |
| Gminy miejskie: <i>Urban gminas:</i> | | | | | | |
| Knurów | 34 | 39540 | 19354 | 20186 | 1165 | 104,3 |
| Pyskowice | 31 | 18750 | 9007 | 9743 | 607 | 108,2 |
| Gminy miejsko-wiejskie: <i>Urban-rural gminas:</i> | | | | | | |
| Sośnicowice | 116 | 8646 | 4129 | 4517 | 74 | 109,4 |
| w tym miasto | 11 | 1853 | 819 | 1034 | 159 | 126,3 |
| <i>of which city</i> | | | | | | |
| Toszek | 100 | 9546 | 4689 | 4857 | 96 | 103,6 |
| w tym miasto | 10 | 3715 | 1795 | 1920 | 383 | 107,0 |
| <i>of which city</i> | | | | | | |
| Gminy wiejskie: <i>Rural gminas:</i> | | | | | | |
| Gierałtowiec | 38 | 11155 | 5383 | 5772 | 293 | 107,2 |
| Pilchowice | 70 | 11078 | 5410 | 5668 | 159 | 104,8 |
| Rudziniec | 159 | 10590 | 5189 | 5401 | 67 | 104,1 |
| Wielowieś | 116 | 5924 | 2858 | 3066 | 51 | 107,3 |
| MIASTA NA PRAWACH POWIATU: <i>CITIES WITH POWIAT STATUS:</i> | | | | | | |
| Gliwice | 134 | 186868 | 90095 | 96773 | 1396 | 107,4 |
| Zabrze | 80 | 180332 | 87206 | 93126 | 2243 | 106,8 |
| Podregion katowicki | 380 | 762097 | 365298 | 396799 | 2005 | 108,6 |
| <i>Subregion</i> | | | | | | |
| MIASTA NA PRAWACH POWIATU: <i>CITIES WITH POWIAT STATUS:</i> | | | | | | |
| Chorzów | 33 | 111536 | 53130 | 58406 | 3355 | 109,9 |
| Katowice | 165 | 309304 | 147100 | 162204 | 1879 | 110,3 |
| Mysłowice | 66 | 75428 | 36651 | 38777 | 1149 | 105,8 |
| Ruda Śląska | 78 | 143024 | 69484 | 73540 | 1840 | 105,8 |
| Siemianowice Śląskie | 25 | 69992 | 33515 | 36477 | 2745 | 108,8 |
| Świętochłowice | 13 | 52813 | 25418 | 27395 | 3968 | 107,8 |
| Podregion rybnicki | 1353 | 640032 | 312503 | 327529 | 473 | 104,8 |
| <i>Subregion</i> | | | | | | |
| POWIAT RACIBORSKI | 544 | 110085 | 53094 | 56991 | 202 | 107,3 |
| Gmina miejska: <i>Urban gmina:</i> | | | | | | |
| Racibórz | 75 | 56245 | 26807 | 29438 | 750 | 109,8 |

TABL. 1 (12). POWIERZCHNIA I LUDNOŚĆ W 2011 R. (cd.)

Stan w dniu 31 XII

AREA AND POPULATION IN 2011 (cont.)

As of 31 XII

| WYSZCZEGÓLNIENIE SPECIFICATION | Powierzchnia w km ² Area in km ² | Ludność Population | | | | Kobiety na 100 mężczyzn Females per 100 males |
|--|--|-----------------------|--------------------|--------------------|---|--|
| | | ogółem total | mężczyźni males | kobiety females | na 1 km ² per 1 km ² | |
| Podregion rybnicki (dok.) <i>Subregion (cont.)</i> | | | | | | |
| POWIAT RACIBORSKI (dok.) <i>(cont.)</i> | | | | | | |
| Gminy miejsko-wiejskie: <i>Urban-rural gminas:</i> | | | | | | |
| Krzanowice | 47 | 5914 | 2896 | 3018 | 125 | 104,2 |
| w tym miasto | 4 | 2235 | 1068 | 1167 | 726 | 109,3 |
| <i>of which city</i> | | | | | | |
| Kuźnia Raciborska | 127 | 12079 | 6047 | 6032 | 95 | 99,8 |
| w tym miasto | 31 | 5560 | 2788 | 2772 | 177 | 99,4 |
| <i>of which city</i> | | | | | | |
| Gminy wiejskie: <i>Rural gminas:</i> | | | | | | |
| Kornowac | 26 | 4970 | 2445 | 2525 | 190 | 103,3 |
| Krzyżanowice | 70 | 11450 | 5513 | 5937 | 164 | 107,7 |
| Nędza | 57 | 7291 | 3555 | 3736 | 127 | 105,1 |
| Pietrowice Wielkie | 68 | 6971 | 3330 | 3641 | 103 | 109,3 |
| Rudnik | 74 | 5165 | 2501 | 2664 | 70 | 106,5 |
| POWIAT RYBNICKI | 224 | 76367 | 37618 | 38749 | 341 | 103,0 |
| Gmina miejsko-wiejska: <i>Urban-rural gmina:</i> | | | | | | |
| Czerwionka-Leszczyzny | 115 | 41981 | 20672 | 21309 | 366 | 103,1 |
| w tym miasto | 38 | 28569 | 14055 | 14514 | 759 | 103,3 |
| <i>of which city</i> | | | | | | |
| Gminy wiejskie: <i>Rural gminas:</i> | | | | | | |
| Gaszowice | 20 | 9167 | 4518 | 4649 | 462 | 102,9 |
| Jejkowice | 8 | 3959 | 1994 | 1965 | 522 | 98,5 |
| Lyski | 57 | 9485 | 4656 | 4829 | 165 | 103,7 |
| Świerklany | 24 | 11775 | 5778 | 5997 | 487 | 103,8 |
| POWIAT WODZISŁAWSKI | 287 | 158421 | 77118 | 81303 | 552 | 105,4 |
| Gminy miejskie: <i>Urban gminas:</i> | | | | | | |
| Pszów | 20 | 14343 | 7033 | 7310 | 702 | 103,9 |
| Radlin | 13 | 18074 | 8742 | 9332 | 1442 | 106,7 |
| Rydułtowy | 15 | 22083 | 10664 | 11419 | 1477 | 107,1 |
| Wodzisław Śląski | 50 | 49353 | 23800 | 25553 | 997 | 107,4 |
| Gminy wiejskie: <i>Rural gminas:</i> | | | | | | |
| Godów | 38 | 13220 | 6497 | 6723 | 347 | 103,5 |
| Gorzyce | 64 | 20556 | 10164 | 10392 | 318 | 102,2 |
| Lubomia | 42 | 8040 | 3898 | 4142 | 192 | 106,3 |
| Marklowice | 14 | 5409 | 2660 | 2749 | 395 | 103,3 |
| Mszana | 31 | 7343 | 3660 | 3683 | 235 | 100,6 |
| MIASTA NA PRAWACH POWIATU: <i>CITIES WITH POWIAT STATUS:</i> | | | | | | |
| Jastrzębie-Zdrój | 85 | 92105 | 45273 | 46832 | 1079 | 103,4 |
| Rybnik | 148 | 140944 | 68832 | 72112 | 950 | 104,8 |
| Żory | 65 | 62110 | 30568 | 31542 | 961 | 103,2 |

TABL. 1 (12). **POWIERZCHNIA I LUDNOŚĆ W 2011 R. (cd.)**

Stan w dniu 31 XII

AREA AND POPULATION IN 2011 (cont.)

As of 31 XII

| WYSZCZEGÓLNIENIE SPECIFICATION | Powierzchnia w km ² Area in km ² | Ludność Population | | | | Kobiety na 100 mężczyzn Females per 100 males |
|---|--|-----------------------|--------------------|--------------------|---|--|
| | | ogółem total | mężczyźni males | kobiety females | na 1 km ² per 1 km ² | |
| Podregion sosnowiecki | 1800 | 710208 | 340677 | 369531 | 395 | 108,5 |
| <i>Subregion</i> | | | | | | |
| POWIAT BĘDZIŃSKI | 364 | 152135 | 72627 | 79508 | 418 | 109,5 |
| Gminy miejskie: <i>Urban gminas:</i> | | | | | | |
| Będzin | 37 | 59023 | 28130 | 30893 | 1579 | 109,8 |
| Czeladź | 16 | 33591 | 15966 | 17625 | 2051 | 110,4 |
| Sławków | 37 | 7124 | 3418 | 3706 | 194 | 108,4 |
| Wojkowice | 13 | 9193 | 4371 | 4822 | 719 | 110,3 |
| Gmina miejsko-wiejska: <i>Urban-rural gmina:</i> | | | | | | |
| Siewierz | 114 | 12250 | 5920 | 6330 | 108 | 106,9 |
| w tym miasto | 39 | 5517 | 2657 | 2860 | 143 | 107,6 |
| <i>of which city</i> | | | | | | |
| Gminy wiejskie: <i>Rural gminas:</i> | | | | | | |
| Bobrowniki | 52 | 11736 | 5542 | 6194 | 228 | 111,8 |
| Mierzęcice | 49 | 7579 | 3709 | 3870 | 153 | 104,3 |
| Psary | 46 | 11639 | 5571 | 6068 | 252 | 108,9 |
| POWIAT ZAWIERCIAŃSKI | 1003 | 122756 | 59405 | 63351 | 122 | 106,6 |
| Gminy miejskie: <i>Urban gminas:</i> | | | | | | |
| Poręba | 40 | 8899 | 4243 | 4656 | 223 | 109,7 |
| Zawiercie | 85 | 51880 | 24637 | 27243 | 609 | 110,6 |
| Gminy miejsko-wiejskie: <i>Urban-rural gminas:</i> | | | | | | |
| Łazy | 133 | 16226 | 7872 | 8354 | 122 | 106,1 |
| w tym miasto | 9 | 7187 | 3476 | 3711 | 836 | 106,8 |
| <i>of which city</i> | | | | | | |
| Ogrodzieniec | 85 | 9469 | 4597 | 4872 | 112 | 106,0 |
| w tym miasto | 29 | 4438 | 2124 | 2314 | 155 | 108,9 |
| <i>of which city</i> | | | | | | |
| Pilica | 143 | 8955 | 4487 | 4468 | 63 | 99,6 |
| w tym miasto | 8 | 1946 | 959 | 987 | 237 | 102,9 |
| <i>of which city</i> | | | | | | |
| Szczekociny | 134 | 8107 | 4003 | 4104 | 61 | 102,5 |
| w tym miasto | 18 | 3773 | 1834 | 1939 | 209 | 105,7 |
| <i>of which city</i> | | | | | | |
| Gminy wiejskie: <i>Rural gminas:</i> | | | | | | |
| Irządze | 71 | 2801 | 1391 | 1410 | 39 | 101,4 |
| Kroczyce | 110 | 6310 | 3163 | 3147 | 57 | 99,5 |
| Włodowice | 77 | 5281 | 2596 | 2685 | 69 | 103,4 |
| Żarnowiec | 125 | 4828 | 2416 | 2412 | 39 | 99,8 |
| MIASTA NA PRAWACH POWIATU: CITIES WITH POWIAT STATUS: | | | | | | |
| Dąbrowa Górnicza | 189 | 125475 | 60422 | 65053 | 665 | 107,7 |
| Jaworzno | 153 | 94580 | 45981 | 48599 | 620 | 105,7 |
| Sosnowiec | 91 | 215262 | 102242 | 113020 | 2364 | 110,5 |

TABL. 1 (12). POWIERZCHNIA I LUDNOŚĆ W 2011 R. (dok.)

Stan w dniu 31 XII

AREA AND POPULATION IN 2011 (cont.)

As of 31 XII

| WYSZCZEGÓLNIENIE SPECIFICATION | Powierzchnia w km ² Area in km ² | Ludność Population | | | | Kobiety na 100 mężczyzn Females per 100 males |
|--|--|-----------------------|--------------------|--------------------|---|--|
| | | ogółem total | mężczyźni males | kobiety females | na 1 km ² per 1 km ² | |
| Podregion tyski | 944 | 390282 | 190508 | 199774 | 413 | 104,9 |
| <i>Subregion</i> | | | | | | |
| POWIAT BIERUŃSKO- -ŁĘDZIŃSKI | 158 | 58057 | 28671 | 29386 | 367 | 102,5 |
| Gminy miejskie: <i>Urban gminas:</i> | | | | | | |
| Bieruń | 40 | 19830 | 9838 | 9992 | 490 | 101,6 |
| Imielin | 28 | 8402 | 4141 | 4261 | 300 | 102,9 |
| Łędziny | 32 | 16605 | 8275 | 8330 | 525 | 100,7 |
| Gminy wiejskie: <i>Rural gminas:</i> | | | | | | |
| Bojszowy | 35 | 7160 | 3517 | 3643 | 206 | 103,6 |
| Chełm Śląski | 23 | 6060 | 2900 | 3160 | 260 | 109,0 |
| POWIAT MIKOŁOWSKI | 233 | 94661 | 46114 | 48547 | 406 | 105,3 |
| Gminy miejskie: <i>Urban gminas:</i> | | | | | | |
| Łaziska Górne | 20 | 22322 | 10833 | 11489 | 1112 | 106,1 |
| Mikolów | 79 | 39629 | 19127 | 20502 | 500 | 107,2 |
| Orzesze | 84 | 19654 | 9711 | 9943 | 235 | 102,4 |
| Gminy wiejskie: <i>Rural gminas:</i> | | | | | | |
| Ornontowice | 15 | 5822 | 2887 | 2935 | 377 | 101,7 |
| Wryy | 35 | 7234 | 3556 | 3678 | 209 | 103,4 |
| POWIAT PSZCZYŃSKI | 471 | 108242 | 53181 | 55061 | 230 | 103,5 |
| Gmina miejsko-wiejska: <i>Urban-rural gmina:</i> | | | | | | |
| Pszczyna | 175 | 51059 | 24784 | 26275 | 292 | 106,0 |
| w tym miasto | 22 | 26076 | 12472 | 13604 | 1159 | 109,1 |
| <i>of which city</i> | | | | | | |
| Gminy wiejskie: <i>Rural gminas:</i> | | | | | | |
| Goczałkowice-Zdrój | 47 | 6593 | 3188 | 3405 | 139 | 106,8 |
| Kobiór | 48 | 4869 | 2426 | 2443 | 101 | 100,7 |
| Miedzna | 50 | 16073 | 8108 | 7965 | 321 | 98,2 |
| Pawłowice | 76 | 18013 | 8943 | 9070 | 238 | 101,4 |
| Suszec | 75 | 11635 | 5732 | 5903 | 155 | 103,0 |
| MIASTO NA PRAWACH POWIATU: <i>CITY WITH POWIAT STATUS:</i> | | | | | | |
| Tychy | 82 | 129322 | 62542 | 66780 | 1581 | 106,8 |

Źródło: dane o powierzchni jednostek podziału terytorialnego uzyskano z Głównego Urzędu Geodezji i Kartografii – Państwowego Rejestru Granic i Powierzchni Jednostek Podziału Terytorialnego Państwa.

Source: data on the area of units of territorial division were obtained from the Head Office of Geodesy and Cartography – National Register of Borders and Area of Territorial Division of the Country.

TABL. 2 (13). LUDNOŚĆ WEDŁUG PŁCI I WIEKU W 2011 R.

Stan w dniu 31 XII

POPULATION BY SEX AND AGE IN 2011

As of 31 XII

| Lp. No. | WYSZCZEGÓLNIENIE SPECIFICATION | Ogółem Total | W wieku | | | |
|------------|--|-----------------|---------------------------|---------------|---------------|---------------|
| | | | 0 – 2 lata 0 – 2 years | 3 – 6 | 7 – 12 | 13 – 15 |
| OGÓLEM | | | | | | |
| 1 | WOJEWÓDZTWO VOIVODSHIP | 4626357 | 140732 | 176569 | 239994 | 133977 |
| 2 | Podregion bielski Subregion | 662442 | 21827 | 27882 | 38405 | 21230 |
| | Powiaty: Powiats: | | | | | |
| 3 | bielski | 158209 | 5358 | 6930 | 9572 | 5237 |
| 4 | cieszyński | 176587 | 6021 | 7476 | 10673 | 5747 |
| 5 | żywiecki | 153143 | 4931 | 6596 | 9396 | 5510 |
| | Miasto na prawach powiatu: City with powiat status: | | | | | |
| 6 | Bielsko-Biała | 174503 | 5517 | 6880 | 8764 | 4736 |
| 7 | Podregion bytomski Subregion | 449553 | 13323 | 16636 | 23151 | 13281 |
| | Powiaty: Powiats: | | | | | |
| 8 | lubliniecki | 77302 | 2466 | 3075 | 4476 | 2511 |
| 9 | tarnogórski | 138400 | 4063 | 5053 | 7119 | 4099 |
| | Miasta na prawach powiatu: Cities with powiat status: | | | | | |
| 10 | Bytom | 176106 | 5025 | 6401 | 8721 | 5049 |
| 11 | Piekary Śląskie | 57745 | 1769 | 2107 | 2835 | 1622 |
| 12 | Podregion częstochowski Subregion | 529314 | 15133 | 19093 | 27558 | 15688 |
| | Powiaty: Powiats: | | | | | |
| 13 | częstochowski | 135630 | 3996 | 5078 | 7641 | 4510 |
| 14 | kłobucki | 85814 | 2561 | 3302 | 5060 | 2886 |
| 15 | myszkowski | 72072 | 2135 | 2655 | 3970 | 2118 |
| | Miasto na prawach powiatu: City with powiat status: | | | | | |
| 16 | Częstochowa | 235798 | 6441 | 8058 | 10887 | 6174 |
| 17 | Podregion gliwicki Subregion | 482429 | 14138 | 17897 | 23589 | 13410 |
| | Powiat: Powiat: | | | | | |
| 18 | gliwicki | 115229 | 3596 | 4549 | 6154 | 3498 |
| | Miasta na prawach powiatu: Cities with powiat status: | | | | | |
| 19 | Gliwice | 186868 | 5441 | 6818 | 8579 | 4860 |
| 20 | Zabrze | 180332 | 5101 | 6530 | 8856 | 5052 |

| <i>Aged</i> | | | | | | | | Lp. No. |
|-------------------------------------|---------------|---------------|---------------|---------------|---------------|---------------|---|------------|
| 16 – 18 lat <i>16 – 18 years</i> | 19 – 24 | 25 – 29 | 30 – 39 | 40 – 49 | 50 – 59 | 60 – 64 | 65 lat i więcej 65 <i>and more</i> | |
| <i>TOTAL</i> | | | | | | | | |
| 152688 | 375531 | 381546 | 713298 | 603557 | 729099 | 307149 | 672217 | 1 |
| 24010 | 55382 | 53403 | 102791 | 85073 | 97030 | 42558 | 92851 | 2 |
| 5889 | 13781 | 12897 | 24665 | 20788 | 23010 | 9349 | 20733 | 3 |
| 6572 | 14847 | 13894 | 27166 | 22994 | 25995 | 11281 | 23921 | 4 |
| 6230 | 13851 | 12286 | 22819 | 20429 | 21041 | 8840 | 21214 | 5 |
| 5319 | 12903 | 14326 | 28141 | 20862 | 26984 | 13088 | 26983 | 6 |
| 15115 | 37089 | 37004 | 68326 | 60814 | 69121 | 28165 | 67528 | 7 |
| 2862 | 6770 | 6490 | 11862 | 10919 | 11087 | 4318 | 10466 | 8 |
| 4675 | 11229 | 11326 | 21363 | 18792 | 21194 | 8846 | 20641 | 9 |
| 5753 | 14381 | 14271 | 26637 | 23666 | 27141 | 11323 | 27738 | 10 |
| 1825 | 4709 | 4917 | 8464 | 7437 | 9699 | 3678 | 8683 | 11 |
| 18000 | 42137 | 41485 | 80234 | 68102 | 84739 | 35806 | 81339 | 12 |
| 5194 | 11366 | 10444 | 20530 | 18167 | 20522 | 8319 | 19863 | 13 |
| 3339 | 7412 | 6638 | 12877 | 11615 | 12313 | 5043 | 12768 | 14 |
| 2471 | 5585 | 5678 | 11021 | 9296 | 11467 | 4791 | 10885 | 15 |
| 6996 | 17774 | 18725 | 35806 | 29024 | 40437 | 17653 | 37823 | 16 |
| 15482 | 40511 | 40652 | 73537 | 64896 | 76030 | 30430 | 71857 | 17 |
| 3990 | 9727 | 9658 | 17500 | 16410 | 17356 | 6686 | 16105 | 18 |
| 5719 | 15276 | 16016 | 29289 | 22964 | 30354 | 12898 | 28654 | 19 |
| 5773 | 15508 | 14978 | 26748 | 25522 | 28320 | 10846 | 27098 | 20 |

TABL. 2 (13). LUDNOŚĆ WEDŁUG PŁCI I WIEKU W 2011 R. (cd.)

Stan w dniu 31 XII

POPULATION BY SEX AND AGE IN 2011 (cont.)

As of 31 XII

| Lp. No. | WYSZCZEGÓLNIENIE SPECIFICATION | Ogółem Total | W wieku | | | |
|---------------|---|-----------------|---------------------------|--------------|--------------|--------------|
| | | | 0 – 2 lata 0 – 2 years | 3 – 6 | 7 – 12 | 13 – 15 |
| OGÓŁEM (dok.) | | | | | | |
| 1 | Podregion katowicki | 762097 | 22314 | 27455 | 36730 | 20479 |
| | <i>Subregion</i> | | | | | |
| | Miasta na prawach powiatu: <i>Cities with powiat status:</i> | | | | | |
| 2 | Chorzów | 111536 | 3430 | 4309 | 5679 | 3209 |
| 3 | Katowice | 309304 | 8247 | 9930 | 13264 | 7614 |
| 4 | Mysłowice | 75428 | 2400 | 3005 | 3915 | 2086 |
| 5 | Ruda Śląska | 143024 | 4562 | 5611 | 7655 | 4258 |
| 6 | Siemianowice Śląskie | 69992 | 2073 | 2534 | 3397 | 1847 |
| 7 | Świętochłowice | 52813 | 1602 | 2066 | 2820 | 1465 |
| 8 | Podregion rybnicki | 640032 | 20697 | 25948 | 35531 | 19912 |
| | <i>Subregion</i> | | | | | |
| | Powiaty: <i>Powiats:</i> | | | | | |
| 9 | raciborski | 110085 | 2914 | 3728 | 5788 | 3302 |
| 10 | rybnicki | 76367 | 2634 | 3330 | 4471 | 2528 |
| 11 | wodzisławski | 158421 | 5250 | 6451 | 8831 | 4989 |
| | Miasta na prawach powiatu: <i>Cities with powiat status:</i> | | | | | |
| 12 | Jastrzębie-Zdrój | 92105 | 2842 | 3806 | 5234 | 3074 |
| 13 | Rybnik | 140944 | 4776 | 5750 | 7597 | 4180 |
| 14 | Żory | 62110 | 2281 | 2883 | 3610 | 1839 |
| 15 | Podregion sosnowiecki | 710208 | 19651 | 25098 | 33071 | 18236 |
| | <i>Subregion</i> | | | | | |
| | Powiaty: <i>Powiats:</i> | | | | | |
| 16 | będziński | 152135 | 4363 | 5662 | 7262 | 3964 |
| 17 | zawierciański | 122756 | 3353 | 4400 | 6253 | 3560 |
| | Miasta na prawach powiatu: <i>Cities with powiat status:</i> | | | | | |
| 18 | Dąbrowa Górnicza | 125475 | 3637 | 4562 | 5723 | 2971 |
| 19 | Jaworzno | 94580 | 2749 | 3397 | 4687 | 2655 |
| 20 | Sosnowiec | 215262 | 5549 | 7077 | 9146 | 5086 |
| 21 | Podregion tyski | 390282 | 13649 | 16560 | 21959 | 11741 |
| | <i>Subregion</i> | | | | | |
| | Powiaty: <i>Powiats:</i> | | | | | |
| 22 | bieruńsko-lędziński | 58057 | 2089 | 2461 | 3411 | 1861 |
| 23 | mikołowski | 94661 | 3251 | 4038 | 5365 | 2903 |
| 24 | pszczyński | 108242 | 4069 | 4969 | 6867 | 3795 |
| | Miasto na prawach powiatu: <i>City with powiat status:</i> | | | | | |
| 25 | Tychy | 129322 | 4240 | 5092 | 6316 | 3182 |

| <i>Aged</i> | | | | | | | | Lp. No. |
|-------------------------------------|--------------|--------------|---------------|---------------|---------------|--------------|---|------------|
| 16 – 18 lat <i>16 – 18 years</i> | 19 – 24 | 25 – 29 | 30 – 39 | 40 – 49 | 50 – 59 | 60 – 64 | 65 lat i więcej 65 <i>and more</i> | |
| <i>TOTAL (cont.)</i> | | | | | | | | |
| 23850 | 61528 | 63312 | 113834 | 100113 | 120898 | 51626 | 119958 | 1 |
| 3632 | 8521 | 8448 | 17553 | 14972 | 15658 | 7589 | 18536 | 2 |
| 9093 | 25189 | 26004 | 44951 | 39855 | 49841 | 21840 | 53476 | 3 |
| 2484 | 6551 | 6802 | 11126 | 10320 | 12310 | 4586 | 9843 | 4 |
| 4839 | 11795 | 11969 | 21630 | 19032 | 22890 | 8995 | 19788 | 5 |
| 2089 | 5310 | 5839 | 10582 | 8977 | 11691 | 4993 | 10660 | 6 |
| 1713 | 4162 | 4250 | 7992 | 6957 | 8508 | 3623 | 7655 | 7 |
| 22399 | 54318 | 53786 | 99981 | 86734 | 94978 | 41351 | 84397 | 8 |
| 3959 | 9684 | 9173 | 16688 | 16334 | 16808 | 6103 | 15604 | 9 |
| 2777 | 6817 | 6681 | 11344 | 10594 | 11176 | 4104 | 9911 | 10 |
| 5457 | 13526 | 12951 | 23752 | 21999 | 22625 | 9822 | 22768 | 11 |
| 3476 | 7780 | 7089 | 14271 | 13042 | 11563 | 7662 | 12266 | 12 |
| 4775 | 11928 | 12248 | 22172 | 18342 | 22070 | 8767 | 18339 | 13 |
| 1955 | 4583 | 5644 | 11754 | 6423 | 10736 | 4893 | 5509 | 14 |
| 20539 | 51070 | 57102 | 113451 | 86920 | 123648 | 54299 | 107123 | 15 |
| 4282 | 9951 | 11840 | 25037 | 18374 | 25797 | 11672 | 23931 | 16 |
| 3948 | 9150 | 9253 | 18719 | 15415 | 19876 | 9270 | 19559 | 17 |
| 3401 | 8636 | 10618 | 21251 | 14426 | 23459 | 9693 | 17098 | 18 |
| 3051 | 8005 | 8074 | 13941 | 13027 | 15578 | 5798 | 13618 | 19 |
| 5857 | 15328 | 17317 | 34503 | 25678 | 38938 | 17866 | 32917 | 20 |
| 13293 | 33496 | 34802 | 61144 | 50905 | 62655 | 22914 | 47164 | 21 |
| 2179 | 5380 | 5177 | 8597 | 8477 | 8745 | 2973 | 6707 | 22 |
| 3316 | 7952 | 7993 | 14640 | 12819 | 14277 | 5559 | 12548 | 23 |
| 4202 | 10129 | 9941 | 16062 | 15465 | 15838 | 5282 | 11623 | 24 |
| 3596 | 10035 | 11691 | 21845 | 14144 | 23795 | 9100 | 16286 | 25 |

TABL. 2 (13). LUDNOŚĆ WEDŁUG PŁCI I WIEKU W 2011 R. (cd.)

Stan w dniu 31 XII

POPULATION BY SEX AND AGE IN 2011 (cont.)

As of 31 XII

| Lp. No. | WYSZCZEGÓLNIENIE SPECIFICATION | Ogółem Total | W wieku | | | |
|---------------|--|-----------------|---------------------------|--------------|---------------|--------------|
| | | | 0 – 2 lata 0 – 2 years | 3 – 6 | 7 – 12 | 13 – 15 |
| W tym KOBIETY | | | | | | |
| 1 | WOJEWÓDZTWO VOIVODSHIP | 2392413 | 68543 | 86404 | 117140 | 65270 |
| 2 | Podregion bielski Subregion | 342955 | 10507 | 13725 | 18839 | 10378 |
| | Powiaty: Powiats: | | | | | |
| 3 | bielski | 81140 | 2537 | 3386 | 4771 | 2551 |
| 4 | cieszyński | 91337 | 2875 | 3627 | 5237 | 2750 |
| 5 | żywiecki | 78211 | 2442 | 3291 | 4601 | 2739 |
| | Miasto na prawach powiatu: City with powiat status: | | | | | |
| 6 | Bielsko-Biała | 92267 | 2653 | 3421 | 4230 | 2338 |
| 7 | Podregion bytomski Subregion | 231932 | 6476 | 8153 | 11205 | 6453 |
| | Powiaty: Powiats: | | | | | |
| 8 | lubliniecki | 39214 | 1198 | 1491 | 2151 | 1184 |
| 9 | tarnogórski | 71122 | 1988 | 2499 | 3400 | 1978 |
| | Miasta na prawach powiatu: Cities with powiat status: | | | | | |
| 10 | Bytom | 91583 | 2444 | 3150 | 4261 | 2470 |
| 11 | Piekary Śląskie | 30013 | 846 | 1013 | 1393 | 821 |
| 12 | Podregion częstochowski Subregion | 274784 | 7401 | 9289 | 13478 | 7628 |
| | Powiaty: Powiats: | | | | | |
| 13 | częstochowski | 69109 | 1962 | 2448 | 3719 | 2207 |
| 14 | kłobucki | 43574 | 1256 | 1600 | 2413 | 1425 |
| 15 | myszkowski | 37149 | 1038 | 1280 | 1951 | 1006 |
| | Miasto na prawach powiatu: City with powiat status: | | | | | |
| 16 | Częstochowa | 124952 | 3145 | 3961 | 5395 | 2990 |
| 17 | Podregion gliwicki Subregion | 249109 | 6924 | 8809 | 11550 | 6393 |
| | Powiat: Powiat: | | | | | |
| 18 | gliwicki | 59210 | 1768 | 2303 | 3018 | 1688 |
| | Miasta na prawach powiatu: Cities with powiat status: | | | | | |
| 19 | Gliwice | 96773 | 2671 | 3353 | 4288 | 2274 |
| 20 | Zabrze | 93126 | 2485 | 3153 | 4244 | 2431 |

| <i>Aged</i> | | | | | | | | Lp. No. |
|-------------------------------------|---------|---------|---------|---------|---------|---------|--------------------------------------|------------|
| 16 – 18 lat <i>16 – 18 years</i> | 19 – 24 | 25 – 29 | 30 – 39 | 40 – 49 | 50 – 59 | 60 – 64 | 65 lat i więcej 65 and more | |

Of which FEMALES

| | | | | | | | | |
|--------------|---------------|---------------|---------------|---------------|---------------|---------------|---------------|----|
| 74666 | 184173 | 188353 | 352580 | 301829 | 377819 | 165318 | 410318 | 1 |
| 11746 | 27244 | 26504 | 50813 | 42784 | 50663 | 22863 | 56889 | 2 |
| 2877 | 6713 | 6406 | 12137 | 10496 | 11760 | 4983 | 12523 | 3 |
| 3202 | 7446 | 6957 | 13560 | 11588 | 13488 | 6115 | 14492 | 4 |
| 3101 | 6744 | 5895 | 11089 | 10038 | 10543 | 4602 | 13126 | 5 |
| 2566 | 6341 | 7246 | 14027 | 10662 | 14872 | 7163 | 16748 | 6 |
| 7422 | 18066 | 18286 | 33760 | 30110 | 35632 | 15365 | 41004 | 7 |
| 1406 | 3328 | 3230 | 5799 | 5341 | 5534 | 2273 | 6279 | 8 |
| 2318 | 5440 | 5636 | 10636 | 9279 | 10973 | 4693 | 12282 | 9 |
| 2821 | 6935 | 7017 | 13149 | 11780 | 14144 | 6372 | 17040 | 10 |
| 877 | 2363 | 2403 | 4176 | 3710 | 4981 | 2027 | 5403 | 11 |
| 8765 | 20425 | 20216 | 39477 | 34107 | 43606 | 19292 | 51100 | 12 |
| 2504 | 5454 | 5056 | 10041 | 8887 | 10120 | 4277 | 12434 | 13 |
| 1619 | 3559 | 3265 | 6311 | 5629 | 5935 | 2695 | 7867 | 14 |
| 1196 | 2705 | 2796 | 5376 | 4657 | 5907 | 2549 | 6688 | 15 |
| 3446 | 8707 | 9099 | 17749 | 14934 | 21644 | 9771 | 24111 | 16 |
| 7611 | 19733 | 20501 | 36898 | 32262 | 39006 | 16421 | 43001 | 17 |
| 1992 | 4784 | 4898 | 8740 | 8010 | 8796 | 3540 | 9673 | 18 |
| 2818 | 7340 | 7836 | 14395 | 11529 | 15964 | 7037 | 17268 | 19 |
| 2801 | 7609 | 7767 | 13763 | 12723 | 14246 | 5844 | 16060 | 20 |

TABL. 2 (13). LUDNOŚĆ WEDŁUG PŁCI I WIEKU W 2011 R. (dok.)

Stan w dniu 31 XII

POPULATION BY SEX AND AGE IN 2011 (cont.)

As of 31 XII

| Lp. No. | WYSZCZEGÓLNIENIE SPECIFICATION | Ogółem Total | W wieku | | | |
|----------------------|---|-----------------|---------------------------|--------------|--------------|--------------|
| | | | 0 – 2 lata 0 – 2 years | 3 – 6 | 7 – 12 | 13 – 15 |
| W tym KOBIETY (dok.) | | | | | | |
| 1 | Podregion katowicki | 396799 | 10954 | 13350 | 17946 | 10034 |
| | <i>Subregion</i> | | | | | |
| | Miasta na prawach powiatu: <i>Cities with powiat status:</i> | | | | | |
| 2 | Chorzów | 58406 | 1673 | 2067 | 2742 | 1534 |
| 3 | Katowice | 162204 | 4030 | 4850 | 6530 | 3695 |
| 4 | Mysłowice | 38777 | 1175 | 1444 | 1918 | 1039 |
| 5 | Ruda Śląska | 73540 | 2256 | 2703 | 3705 | 2069 |
| 6 | Siemianowice Śląskie | 36477 | 1018 | 1276 | 1654 | 943 |
| 7 | Świętochłowice | 27395 | 802 | 1010 | 1397 | 754 |
| 8 | Podregion rybnicki | 327529 | 10091 | 12754 | 17263 | 9717 |
| | <i>Subregion</i> | | | | | |
| | Powiaty: <i>Powiats:</i> | | | | | |
| 9 | raciborski | 56991 | 1404 | 1830 | 2830 | 1569 |
| 10 | rybnicki | 38749 | 1287 | 1629 | 2175 | 1215 |
| 11 | wodzisławski | 81303 | 2513 | 3159 | 4303 | 2455 |
| | Miasta na prawach powiatu: <i>Cities with powiat status:</i> | | | | | |
| 12 | Jastrzębie-Zdrój | 46832 | 1417 | 1897 | 2557 | 1493 |
| 13 | Rybnik | 72112 | 2365 | 2814 | 3661 | 2095 |
| 14 | Żory | 31542 | 1105 | 1425 | 1737 | 890 |
| 15 | Podregion sosnowiecki | 369531 | 9609 | 12139 | 16134 | 8896 |
| | <i>Subregion</i> | | | | | |
| | Powiaty: <i>Powiats:</i> | | | | | |
| 16 | będziński | 79508 | 2147 | 2697 | 3507 | 1920 |
| 17 | zawierciański | 63351 | 1622 | 2133 | 3076 | 1780 |
| | Miasta na prawach powiatu: <i>Cities with powiat status:</i> | | | | | |
| 18 | Dąbrowa Górnicza | 65053 | 1817 | 2142 | 2857 | 1414 |
| 19 | Jaworzno | 48599 | 1335 | 1677 | 2251 | 1259 |
| 20 | Sosnowiec | 113020 | 2688 | 3490 | 4443 | 2523 |
| 21 | Podregion tyski | 199774 | 6581 | 8185 | 10725 | 5771 |
| | <i>Subregion</i> | | | | | |
| | Powiaty: <i>Powiats:</i> | | | | | |
| 22 | bieruńsko-lędziński | 29386 | 1031 | 1186 | 1644 | 931 |
| 23 | mikołowski | 48547 | 1553 | 2011 | 2614 | 1394 |
| 24 | pszczyński | 55061 | 1989 | 2438 | 3346 | 1887 |
| | Miasto na prawach powiatu: <i>City with powiat status:</i> | | | | | |
| 25 | Tychy | 66780 | 2008 | 2550 | 3121 | 1559 |

| <i>Aged</i> | | | | | | | | Lp. No. |
|-------------------------------------|---------|---------|---------|---------|---------|---------|--------------------------------------|------------|
| 16 – 18 lat <i>16 – 18 years</i> | 19 – 24 | 25 – 29 | 30 – 39 | 40 – 49 | 50 – 59 | 60 – 64 | 65 lat i więcej 65 and more | |

Of which FEMALES (cont.)

| | | | | | | | | |
|--------------|--------------|--------------|--------------|--------------|--------------|--------------|--------------|----|
| 11608 | 30297 | 31426 | 56593 | 50146 | 62708 | 28342 | 73395 | 1 |
| 1832 | 4161 | 4234 | 8860 | 7272 | 8167 | 4287 | 11577 | 2 |
| 4447 | 12473 | 12797 | 22455 | 20110 | 26077 | 12101 | 32639 | 3 |
| 1200 | 3277 | 3333 | 5419 | 5309 | 6248 | 2489 | 5926 | 4 |
| 2298 | 5780 | 5938 | 10733 | 9498 | 11648 | 4808 | 12104 | 5 |
| 999 | 2574 | 2913 | 5245 | 4515 | 6094 | 2761 | 6485 | 6 |
| 832 | 2032 | 2211 | 3881 | 3442 | 4474 | 1896 | 4664 | 7 |
| 10951 | 26775 | 26502 | 49441 | 42902 | 49036 | 22111 | 49986 | 8 |
| 1921 | 4819 | 4626 | 8419 | 8184 | 8629 | 3208 | 9552 | 9 |
| 1308 | 3237 | 3322 | 5619 | 5150 | 5592 | 2152 | 6063 | 10 |
| 2699 | 6745 | 6428 | 11779 | 10897 | 11574 | 5243 | 13508 | 11 |
| 1713 | 3759 | 3387 | 7012 | 6310 | 6054 | 4397 | 6836 | 12 |
| 2359 | 5881 | 5946 | 10895 | 9175 | 11335 | 4622 | 10964 | 13 |
| 951 | 2334 | 2793 | 5717 | 3186 | 5852 | 2489 | 3063 | 14 |
| 10056 | 25137 | 27867 | 55387 | 43901 | 65085 | 28891 | 66429 | 15 |
| 2151 | 4842 | 5955 | 12307 | 9192 | 13606 | 6249 | 14935 | 16 |
| 1903 | 4451 | 4444 | 9080 | 7702 | 10197 | 4909 | 12054 | 17 |
| 1634 | 4258 | 5201 | 10350 | 7398 | 12370 | 5044 | 10568 | 18 |
| 1528 | 3906 | 3894 | 6798 | 6527 | 7955 | 3078 | 8391 | 19 |
| 2840 | 7680 | 8373 | 16852 | 13082 | 20957 | 9611 | 20481 | 20 |
| 6507 | 16496 | 17051 | 30211 | 25617 | 32083 | 12033 | 28514 | 21 |
| 1038 | 2669 | 2546 | 4263 | 4199 | 4265 | 1558 | 4056 | 22 |
| 1616 | 3900 | 3966 | 7305 | 6357 | 7306 | 2934 | 7591 | 23 |
| 2094 | 4960 | 4818 | 8024 | 7872 | 7839 | 2814 | 6980 | 24 |
| 1759 | 4967 | 5721 | 10619 | 7189 | 12673 | 4727 | 9887 | 25 |

TABL. 3 (14). LUDNOŚĆ W WIEKU PRODUKCYJNYM I NIEPRODUKCYJNYM W 2011 R.

Stan w dniu 31 XII

WORKING AND NON-WORKING AGE POPULATION IN 2011

As of 31 XII

| WYSZCZEGÓLNIENIE SPECIFICATION | Ogółem Grand total | W wieku Age | | | | | | Ludność w wieku nieprodukcyjnym na 100 osób w wieku produkcyjnym Non-working age population per 100 persons of working age |
|--|-----------------------|----------------------------------|-----------------------------------|-------------------------|-----------------------------------|--------------------------------|-----------------------------------|---|
| | | przedprodukcyjnym pre-working | | produkcyjnym working | | poprodukcyjnym post-working | | |
| | | razem total | w tym kobiety of which females | razem total | w tym kobiety of which females | razem total | w tym kobiety of which females | |
| WOJEWÓDZTWO VOIVODSHIP | 4626357 | 790680 | 385965 | 2998142 | 1430812 | 837535 | 575636 | 54,3 |
| Podregion bielski Subregion | 662442 | 125032 | 61103 | 421696 | 202100 | 115714 | 79752 | 57,1 |
| POWIAT BIELSKI | 158209 | 30988 | 15135 | 101505 | 48499 | 25716 | 17506 | 55,9 |
| Gmina miejska: Urban gmina: | | | | | | | | |
| Szczyrk | 5789 | 1006 | 503 | 3743 | 1799 | 1040 | 724 | 54,7 |
| Gminy miejsko-wiejskie: Urban-rural gminas: | | | | | | | | |
| Czechowice-Dziedzice ... | 44370 | 8473 | 4160 | 28753 | 13760 | 7144 | 4973 | 54,3 |
| w tym miasto of which city | 35498 | 6594 | 3273 | 23050 | 11088 | 5854 | 4106 | 54,0 |
| Wilamowice | 16275 | 3400 | 1665 | 10325 | 4948 | 2550 | 1663 | 57,6 |
| w tym miasto of which city | 2988 | 602 | 282 | 1871 | 897 | 515 | 339 | 59,7 |
| Gminy wiejskie: Rural gminas: | | | | | | | | |
| Bestwina | 10942 | 2133 | 1035 | 7065 | 3348 | 1744 | 1179 | 54,9 |
| Buczkowice | 10960 | 2159 | 1034 | 6952 | 3313 | 1849 | 1221 | 57,7 |
| Jasienica | 22335 | 4786 | 2348 | 14309 | 6800 | 3240 | 2184 | 56,1 |
| Jaworze | 6859 | 1306 | 583 | 4356 | 2117 | 1197 | 786 | 57,5 |
| Kozy | 12342 | 2357 | 1206 | 7937 | 3842 | 2048 | 1383 | 55,5 |
| Porąbka | 15333 | 3056 | 1492 | 9783 | 4599 | 2494 | 1712 | 56,7 |
| Wilkowice | 13004 | 2312 | 1109 | 8282 | 3973 | 2410 | 1681 | 57,0 |
| POWIAT CIESZYŃSKI | 176587 | 34177 | 16542 | 112374 | 54188 | 30036 | 20607 | 57,1 |
| Gminy miejskie: Urban gminas: | | | | | | | | |
| Cieszyn | 36178 | 5988 | 2902 | 23110 | 11411 | 7080 | 5030 | 56,5 |
| Ustroń | 15975 | 2636 | 1258 | 9956 | 4909 | 3383 | 2250 | 60,5 |
| Wisła | 11351 | 2017 | 972 | 7155 | 3457 | 2179 | 1424 | 58,6 |
| Gminy miejsko-wiejskie: Urban-rural gminas: | | | | | | | | |
| Skoczów | 26547 | 5194 | 2587 | 16961 | 8175 | 4392 | 3049 | 56,5 |
| w tym miasto of which city | 14876 | 2683 | 1347 | 9548 | 4635 | 2645 | 1832 | 55,8 |
| Strumień | 12546 | 2593 | 1207 | 8155 | 3835 | 1798 | 1243 | 53,8 |
| w tym miasto | 3556 | 777 | 347 | 2318 | 1092 | 461 | 331 | 53,4 |

TABL. 3 (14). LUDNOŚĆ W WIEKU PRODUKCYJNYM I NIEPRODUKCYJNYM W 2011 R. (cd.)

Stan w dniu 31 XII

WORKING AND NON-WORKING AGE POPULATION IN 2011 (cont.)

As of 31 XII

| WYSZCZEGÓLNIENIE SPECIFICATION | Ogółem Grand total | W wieku Age | | | | | | Ludność w wieku nieprodukcyjnym na 100 osób w wieku produkcyjnym Non-working age popu- lation per 100 persons of working age |
|--|-----------------------|----------------------------------|---|-------------------------|---|--------------------------------|---|--|
| | | przedprodukcyjnym pre-working | | produkcyjnym working | | poprodukcyjnym post-working | | |
| | | razem total | w tym kobiety of which females | razem total | w tym kobiety of which females | razem total | w tym kobiety of which females | |
| Podregion bielski (dok.) <i>Subregion (cont.)</i> | | | | | | | | |
| POWIAT CIESZYŃSKI (dok.) <i>(cont.)</i> | | | | | | | | |
| Gminy wiejskie: <i>Rural gminas:</i> | | | | | | | | |
| Brenna | 10862 | 2334 | 1133 | 6802 | 3252 | 1726 | 1142 | 59,7 |
| Chybie | 9430 | 1988 | 936 | 6062 | 2886 | 1380 | 959 | 55,6 |
| Dębowiec | 5625 | 1156 | 526 | 3642 | 1741 | 827 | 566 | 54,4 |
| Goleszów | 12752 | 2418 | 1191 | 8050 | 3840 | 2284 | 1558 | 58,4 |
| Hażlach | 10474 | 2267 | 1106 | 6867 | 3298 | 1340 | 915 | 52,5 |
| Istebna | 11818 | 2861 | 1385 | 7463 | 3523 | 1494 | 997 | 58,4 |
| Zebrzydowice | 13029 | 2725 | 1339 | 8151 | 3861 | 2153 | 1474 | 59,8 |
| POWIAT ŻYWIECKI | 153143 | 30506 | 15102 | 96821 | 45381 | 25816 | 17728 | 58,2 |
| Gmina miejska: <i>Urban gmina:</i> | | | | | | | | |
| Żywiec | 32431 | 5862 | 2813 | 20532 | 9793 | 6037 | 4195 | 58,0 |
| Gminy wiejskie: <i>Rural gminas:</i> | | | | | | | | |
| Czernichów | 6721 | 1231 | 604 | 4344 | 2080 | 1146 | 780 | 54,7 |
| Gilowice | 5979 | 1260 | 638 | 3739 | 1736 | 980 | 678 | 59,9 |
| Jeleśnia | 13572 | 2741 | 1336 | 8494 | 3907 | 2337 | 1568 | 59,8 |
| Koszarawa | 2452 | 484 | 227 | 1578 | 723 | 390 | 275 | 55,4 |
| Lipowa | 10222 | 2203 | 1125 | 6530 | 3123 | 1489 | 1040 | 56,5 |
| Łękawica | 4413 | 934 | 478 | 2824 | 1306 | 655 | 449 | 56,3 |
| Łodygowice | 13736 | 2716 | 1326 | 8837 | 4214 | 2183 | 1483 | 55,4 |
| Milówka | 10127 | 2105 | 1051 | 6357 | 2966 | 1665 | 1135 | 59,3 |
| Radziechowy-Wieprz | 12947 | 2775 | 1389 | 8231 | 3874 | 1941 | 1337 | 57,3 |
| Rajcza | 9174 | 1764 | 893 | 5692 | 2607 | 1718 | 1203 | 61,2 |
| Ślemień | 3479 | 689 | 376 | 2218 | 1016 | 572 | 382 | 56,9 |
| Świnna | 8078 | 1686 | 887 | 5032 | 2334 | 1360 | 925 | 60,5 |
| Ujszoły | 4742 | 922 | 437 | 2881 | 1284 | 939 | 632 | 64,6 |
| Węgierska Górka | 15070 | 3134 | 1522 | 9532 | 4418 | 2404 | 1646 | 58,1 |
| MIASTO NA PRAWACH POWIATU: CITY WITH POWIAT STATUS: | | | | | | | | |
| Bielsko-Biała | 174503 | 29361 | 14324 | 110996 | 54032 | 34146 | 23911 | 57,2 |

TABL. 3 (14). LUDNOŚĆ W WIEKU PRODUKCYJNYM I NIEPRODUKCYJNYM W 2011 R. (cd.)

Stan w dniu 31 XII

WORKING AND NON-WORKING AGE POPULATION IN 2011 (cont.)

As of 31 XII

| WYSZCZEGÓLNIENIE SPECIFICATION | Ogółem Grand total | W wieku Age | | | | | | Ludność w wieku nieprodukcyjnym na 100 osób w wieku produkcyjnym Non-working age popu- lation per 100 persons of working age |
|--|-----------------------|----------------------------------|---|-------------------------|---|--------------------------------|---|--|
| | | przedprodukcyjnym pre-working | | produkcyjnym working | | poprodukcyjnym post-working | | |
| | | razem total | w tym kobiety of which females | razem total | w tym kobiety of which females | razem total | w tym kobiety of which females | |
| Podregion bytomski <i>Subregion</i> | 449553 | 76166 | 37116 | 290494 | 138447 | 82893 | 56369 | 54,8 |
| POWIAT LUBLINIECKI | 77302 | 14347 | 6926 | 50216 | 23736 | 12739 | 8552 | 53,9 |
| Gmina miejska: <i>Urban gmina:</i> | | | | | | | | |
| Lubliniec | 24373 | 4230 | 2030 | 15928 | 7504 | 4215 | 2873 | 53,0 |
| Gmina miejsko-wiejska: <i>Urban-rural gmina:</i> | | | | | | | | |
| Woźniki | 9695 | 1853 | 885 | 6212 | 2949 | 1630 | 1069 | 56,1 |
| w tym miasto | 4475 | 821 | 400 | 2886 | 1364 | 768 | 503 | 55,1 |
| <i>of which city</i> | | | | | | | | |
| Gminy wiejskie: <i>Rural gminas:</i> | | | | | | | | |
| Boronów | 3337 | 632 | 316 | 2182 | 1010 | 523 | 344 | 52,9 |
| Ciasna | 7798 | 1456 | 696 | 5072 | 2435 | 1270 | 828 | 53,7 |
| Herby | 6988 | 1354 | 652 | 4509 | 2099 | 1125 | 774 | 55,0 |
| Kochanowice | 6785 | 1305 | 641 | 4467 | 2142 | 1013 | 687 | 51,9 |
| Koszęcin | 11767 | 2260 | 1108 | 7563 | 3559 | 1944 | 1309 | 55,6 |
| Pawonków | 6559 | 1257 | 598 | 4283 | 2038 | 1019 | 668 | 53,1 |
| POWIAT TARNOGÓRSKI ... | 138400 | 23362 | 11374 | 89704 | 42773 | 25334 | 16975 | 54,3 |
| Gminy miejskie: <i>Urban gminas:</i> | | | | | | | | |
| Kalety | 8674 | 1398 | 689 | 5730 | 2707 | 1546 | 1039 | 51,4 |
| Miasteczko Śląskie | 7510 | 1322 | 646 | 4790 | 2282 | 1398 | 935 | 56,8 |
| Radzionków | 17187 | 2984 | 1444 | 11128 | 5358 | 3075 | 2044 | 54,4 |
| Tarnowskie Góry | 60889 | 9985 | 4866 | 39462 | 18934 | 11442 | 7782 | 54,3 |
| Gminy wiejskie: <i>Rural gminas:</i> | | | | | | | | |
| Krupski Młyn | 3352 | 591 | 290 | 2111 | 965 | 650 | 447 | 58,8 |
| Ozarowice | 5565 | 1002 | 503 | 3524 | 1673 | 1039 | 673 | 57,9 |
| Świerklaniec | 11439 | 2041 | 1007 | 7462 | 3552 | 1936 | 1310 | 53,3 |
| Tworóg | 8057 | 1439 | 669 | 5170 | 2453 | 1448 | 955 | 55,8 |
| Zbrostawice | 15727 | 2600 | 1260 | 10327 | 4849 | 2800 | 1790 | 52,3 |
| MIASTA NA PRAWACH POWIATU: CITIES WITH POWIAT STATUS: | | | | | | | | |
| Bytom | 176106 | 28895 | 14148 | 113101 | 54023 | 34110 | 23412 | 55,7 |
| Piekary Śląskie | 57745 | 9562 | 4668 | 37473 | 17915 | 10710 | 7430 | 54,1 |

TABL. 3 (14). **LUDNOŚĆ W WIEKU PRODUKCYJNYM I NIEPRODUKCYJNYM W 2011 R. (cd.)**

Stan w dniu 31 XII

WORKING AND NON-WORKING AGE POPULATION IN 2011 (cont.)

As of 31 XII

| WYSZCZEGÓLNIENIE SPECIFICATION | Ogółem Grand total | W wieku Age | | | | | | Ludność w wieku nieprodukcyjnym na 100 osób w wieku produkcyjnym Non-working age popu- lation per 100 persons of working age |
|--|-----------------------|----------------------------------|---|-------------------------|---|--------------------------------|---|--|
| | | przedprodukcyjnym pre-working | | produkcyjnym working | | poprodukcyjnym post-working | | |
| | | razem total | w tym kobiety of which females | razem total | w tym kobiety of which females | razem total | w tym kobiety of which females | |
| Podregion częstochoowski (dok.) Subregion (cont.) | | | | | | | | |
| POWIAT KŁOBUCKI (dok.) (cont.) | | | | | | | | |
| Gminy wiejskie: Rural gminas: | | | | | | | | |
| Lipie | 6490 | 1194 | 600 | 4107 | 1889 | 1189 | 795 | 58,0 |
| Miedźno | 7640 | 1451 | 696 | 4850 | 2278 | 1339 | 912 | 57,5 |
| Opatów | 6878 | 1318 | 605 | 4355 | 2059 | 1205 | 808 | 57,9 |
| Panki | 5110 | 979 | 515 | 3196 | 1459 | 935 | 610 | 59,9 |
| Popów | 6068 | 1164 | 571 | 3821 | 1723 | 1083 | 754 | 58,8 |
| Przystajń | 5979 | 1146 | 541 | 3758 | 1725 | 1075 | 752 | 59,1 |
| Wręczyca Wielka | 17542 | 3340 | 1592 | 11139 | 5209 | 3063 | 2081 | 57,5 |
| POWIAT MYSZKOWSKI | 72072 | 12482 | 6048 | 46156 | 21864 | 13434 | 9237 | 56,1 |
| Gmina miejska: Urban gmina: | | | | | | | | |
| Myszków | 32829 | 5480 | 2674 | 21487 | 10330 | 5862 | 4054 | 52,8 |
| Gminy miejsko-wiejskie: Urban-rural gminas: | | | | | | | | |
| Koziegłowy | 14372 | 2444 | 1183 | 9008 | 4196 | 2920 | 2013 | 59,5 |
| w tym miasto | 2494 | 414 | 193 | 1577 | 747 | 503 | 358 | 58,1 |
| of which city | | | | | | | | |
| Żarki | 8298 | 1619 | 791 | 5243 | 2439 | 1436 | 991 | 58,3 |
| w tym miasto | 4481 | 854 | 410 | 2862 | 1381 | 765 | 513 | 56,6 |
| of which city | | | | | | | | |
| Gminy wiejskie: Rural gminas: | | | | | | | | |
| Niegowa | 5729 | 1174 | 569 | 3586 | 1637 | 969 | 649 | 59,8 |
| Poraj | 10844 | 1765 | 831 | 6832 | 3262 | 2247 | 1530 | 58,7 |
| MIASTO NA PRAWACH POWIATU: CITY WITH POWIAT STATUS: | | | | | | | | |
| Częstochowa | 235798 | 36091 | 17734 | 152113 | 73336 | 47594 | 33882 | 55,0 |

TABL. 3 (14). LUDNOŚĆ W WIEKU PRODUKCYJNYM I NIEPRODUKCYJNYM W 2011 R. (cd.)

Stan w dniu 31 XII

WORKING AND NON-WORKING AGE POPULATION IN 2011 (cont.)

As of 31 XII

| WYSZCZEGÓLNIENIE SPECIFICATION | Ogółem Grand total | W wieku Age | | | | | | Ludność w wieku nieprodukcyjnym na 100 osób w wieku produkcyjnym Non-working age population per 100 persons of working age |
|--|-----------------------|----------------------------------|---|-------------------------|---|--------------------------------|---|---|
| | | przedprodukcyjnym pre-working | | produkcyjnym working | | poprodukcyjnym post-working | | |
| | | razem total | w tym kobiety of which females | razem total | w tym kobiety of which females | razem total | w tym kobiety of which females | |
| Podregion gliwicki <i>Subregion</i> | 482429 | 79169 | 38655 | 314982 | 151032 | 88278 | 59422 | 53,2 |
| POWIAT GLIWICKI | 115229 | 20458 | 10107 | 75126 | 35890 | 19645 | 13213 | 53,4 |
| Gminy miejskie: <i>Urban gminas:</i> | | | | | | | | |
| Knurów | 39540 | 7262 | 3620 | 25900 | 12211 | 6378 | 4355 | 52,7 |
| Pyskowice | 18750 | 2996 | 1481 | 12365 | 5975 | 3389 | 2287 | 51,6 |
| Gminy miejsko-wiejskie: <i>Urban-rural gminas:</i> | | | | | | | | |
| Sośnicowice | 8646 | 1506 | 752 | 5691 | 2807 | 1449 | 958 | 51,9 |
| w tym miasto | 1853 | 282 | 153 | 1252 | 662 | 319 | 219 | 48,0 |
| of which city | | | | | | | | |
| Toszek | 9546 | 1687 | 806 | 6202 | 2946 | 1657 | 1105 | 53,9 |
| w tym miasto | 3715 | 696 | 335 | 2418 | 1156 | 601 | 429 | 53,6 |
| of which city | | | | | | | | |
| Gminy wiejskie: <i>Rural gminas:</i> | | | | | | | | |
| Gierałtowiec | 11155 | 2075 | 1022 | 7091 | 3383 | 1989 | 1367 | 57,3 |
| Pilchowice | 11078 | 2006 | 982 | 7226 | 3457 | 1846 | 1229 | 53,3 |
| Rudziniec | 10590 | 1843 | 883 | 6832 | 3278 | 1915 | 1240 | 55,0 |
| Wielowieś | 5924 | 1083 | 561 | 3819 | 1833 | 1022 | 672 | 55,1 |
| MIASTA NA PRAWACH POWIATU: <i>CITIES WITH POWIAT STATUS:</i> | | | | | | | | |
| Gliwice | 186868 | 29433 | 14418 | 121744 | 58050 | 35691 | 24305 | 53,5 |
| Zabrze | 180332 | 29278 | 14130 | 118112 | 57092 | 32942 | 21904 | 52,7 |
| Podregion katowicki <i>Subregion</i> | 762097 | 122464 | 59776 | 491333 | 235286 | 148300 | 101737 | 55,1 |
| MIASTA NA PRAWACH POWIATU: <i>CITIES WITH POWIAT STATUS:</i> | | | | | | | | |
| Chorzów | 111536 | 19024 | 9244 | 69689 | 33298 | 22823 | 15864 | 60,0 |
| Katowice | 309304 | 44957 | 21983 | 198770 | 95481 | 65577 | 44740 | 55,6 |
| Mysłowice | 75428 | 12993 | 6315 | 50103 | 24047 | 12332 | 8415 | 50,5 |
| Ruda Śląska | 143024 | 25188 | 12196 | 93240 | 44432 | 24596 | 16912 | 53,4 |
| Siemianowice Śląskie | 69992 | 11228 | 5536 | 45343 | 21695 | 13421 | 9246 | 54,4 |
| Świętochłowice | 52813 | 9074 | 4502 | 34188 | 16333 | 9551 | 6560 | 54,5 |

TABL. 3 (14). LUDNOŚĆ W WIEKU PRODUKCYJNYM I NIEPRODUKCYJNYM W 2011 R. (cd.)

Stan w dniu 31 XII

WORKING AND NON-WORKING AGE POPULATION IN 2011 (cont.)

As of 31 XII

| WYSZCZEGÓLNIENIE SPECIFICATION | Ogółem Grand total | W wieku Age | | | | | | Ludność w wieku nieprodukcyjnym na 100 osób w wieku produkcyjnym Non-working age popu- lation per 100 persons of working age |
|--|-----------------------|----------------------------------|---|-------------------------|---|--------------------------------|---|--|
| | | przedprodukcyjnym pre-working | | produkcyjnym working | | poprodukcyjnym post-working | | |
| | | razem total | w tym kobiety of which females | razem total | w tym kobiety of which females | razem total | w tym kobiety of which females | |
| Podregion rybnicki | 640032 | 116716 | 56989 | 416808 | 198443 | 106508 | 72097 | 53,6 |
| Subregion | | | | | | | | |
| POWIAT RACIBORSKI | 110085 | 18290 | 8891 | 72983 | 35340 | 18812 | 12760 | 50,8 |
| Gmina miejska: Urban gmina: | | | | | | | | |
| Racibórz | 56245 | 9129 | 4454 | 37447 | 18253 | 9669 | 6731 | 50,2 |
| Gminy miejsko-wiejskie: Urban-rural gminas: | | | | | | | | |
| Krzanowice | 5914 | 955 | 461 | 3957 | 1904 | 1002 | 653 | 49,5 |
| w tym miasto | 2235 | 362 | 181 | 1458 | 719 | 415 | 267 | 53,3 |
| of which city | | | | | | | | |
| Kuźnia Raciborska | 12079 | 2014 | 943 | 8029 | 3773 | 2036 | 1316 | 50,4 |
| w tym miasto | 5560 | 976 | 432 | 3709 | 1761 | 875 | 579 | 49,9 |
| of which city | | | | | | | | |
| Gminy wiejskie: Rural gminas: | | | | | | | | |
| Kornowac | 4970 | 996 | 477 | 3211 | 1542 | 763 | 506 | 54,8 |
| Krzyżanowice | 11450 | 1959 | 945 | 7508 | 3652 | 1983 | 1340 | 52,5 |
| Nędza | 7291 | 1185 | 576 | 4921 | 2362 | 1185 | 798 | 48,2 |
| Pietrowice Wielkie | 6971 | 1168 | 587 | 4577 | 2252 | 1226 | 802 | 52,3 |
| Rudnik | 5165 | 884 | 448 | 3333 | 1602 | 948 | 614 | 55,0 |
| POWIAT RYBNICKI | 76367 | 14775 | 7150 | 49529 | 23384 | 12063 | 8215 | 54,2 |
| Gmina miejsko-wiejska: Urban-rural gmina: | | | | | | | | |
| Czerwionka-Leszczyny ... | 41981 | 7886 | 3866 | 27322 | 12887 | 6773 | 4556 | 53,7 |
| w tym miasto | 28569 | 5280 | 2572 | 18784 | 8884 | 4505 | 3058 | 52,1 |
| of which city | | | | | | | | |
| Gminy wiejskie: Rural gminas: | | | | | | | | |
| Gaszowice | 9167 | 1817 | 866 | 5894 | 2765 | 1456 | 1018 | 55,5 |
| Jejkowice | 3959 | 841 | 389 | 2590 | 1219 | 528 | 357 | 52,9 |
| Lyski | 9485 | 1728 | 791 | 6163 | 2923 | 1594 | 1115 | 53,9 |
| Świerklany | 11775 | 2503 | 1238 | 7560 | 3590 | 1712 | 1169 | 55,8 |

TABL. 3 (14). LUDNOŚĆ W WIEKU PRODUKCYJNYM I NIEPRODUKCYJNYM W 2011 R. (cd.)

Stan w dniu 31 XII

WORKING AND NON-WORKING AGE POPULATION IN 2011 (cont.)

As of 31 XII

| WYSZCZEGÓLNIENIE SPECIFICATION | Ogółem Grand total | W wieku Age | | | | | | Ludność w wieku nieprodukcyjnym na 100 osób w wieku produkcyjnym Non-working age popu- lation per 100 persons of working age |
|--|-----------------------|----------------------------------|---|-------------------------|---|--------------------------------|---|--|
| | | przedprodukcyjnym pre-working | | produkcyjnym working | | poprodukcyjnym post-working | | |
| | | razem total | w tym kobiety of which females | razem total | w tym kobiety of which females | razem total | w tym kobiety of which females | |
| Podregion sosnowiecki (dok.) Subregion (cont.) | | | | | | | | |
| POWIAT BĘDZIŃSKI (dok.) (cont.) | | | | | | | | |
| Gminy wiejskie: Rural gminas: | | | | | | | | |
| Bobrowniki | 11736 | 1889 | 902 | 7359 | 3556 | 2488 | 1736 | 59,5 |
| Mierzęcice | 7579 | 1323 | 659 | 4859 | 2271 | 1397 | 940 | 56,0 |
| Psary | 11639 | 1883 | 917 | 7315 | 3452 | 2441 | 1699 | 59,1 |
| POWIAT ZAWIERCIAŃSKI | 122756 | 20178 | 9876 | 78110 | 36512 | 24468 | 16963 | 57,2 |
| Gminy miejskie: Urban gminas: | | | | | | | | |
| Poręba | 8899 | 1450 | 700 | 5624 | 2694 | 1825 | 1262 | 58,2 |
| Zawiercie | 51880 | 8116 | 3993 | 33426 | 15951 | 10338 | 7299 | 55,2 |
| Gminy miejsko-wiejskie: Urban-rural gminas: | | | | | | | | |
| Łazy | 16226 | 2554 | 1220 | 10493 | 4899 | 3179 | 2235 | 54,6 |
| w tym miasto | 7187 | 1133 | 543 | 4696 | 2225 | 1358 | 943 | 53,0 |
| of which city | | | | | | | | |
| Ogrodzieniec | 9469 | 1495 | 725 | 6034 | 2790 | 1940 | 1357 | 56,9 |
| w tym miasto | 4438 | 686 | 338 | 2844 | 1324 | 908 | 652 | 56,0 |
| of which city | | | | | | | | |
| Pilica | 8955 | 1558 | 729 | 5569 | 2527 | 1828 | 1212 | 60,8 |
| w tym miasto | 1946 | 281 | 120 | 1232 | 568 | 433 | 299 | 58,0 |
| of which city | | | | | | | | |
| Szczekociny | 8107 | 1377 | 691 | 5075 | 2279 | 1655 | 1134 | 59,7 |
| w tym miasto | 3773 | 614 | 306 | 2475 | 1153 | 684 | 480 | 52,4 |
| of which city | | | | | | | | |
| Gminy wiejskie: Rural gminas: | | | | | | | | |
| Irządze | 2801 | 501 | 246 | 1649 | 742 | 651 | 422 | 69,9 |
| Kroczyce | 6310 | 1246 | 602 | 3905 | 1756 | 1159 | 789 | 61,6 |
| Włodowice | 5281 | 900 | 447 | 3423 | 1585 | 958 | 653 | 54,3 |
| Żarnowiec | 4828 | 981 | 523 | 2912 | 1289 | 935 | 600 | 65,8 |
| MIASTA NA PRAWACH POWIATU: CITIES WITH POWIAT STATUS: | | | | | | | | |
| Dąbrowa Górnicza | 125475 | 19105 | 9298 | 84228 | 40143 | 22142 | 15612 | 49,0 |
| Jaworzno | 94580 | 15445 | 7507 | 62439 | 29623 | 16696 | 11469 | 51,5 |
| Sosnowiec | 215262 | 30644 | 14985 | 142090 | 67943 | 42528 | 30092 | 51,5 |

TABL. 3 (14). LUDNOŚĆ W WIEKU PRODUKCYJNYM I NIEPRODUKCYJNYM W 2011 R. (dok.)

Stan w dniu 31 XII

WORKING AND NON-WORKING AGE POPULATION IN 2011 (cont.)

As of 31 XII

| WYSZCZEGÓLNIENIE SPECIFICATION | Ogółem Grand total | W wieku Age | | | | | | Ludność w wieku nieprodukcyjnym na 100 osób w wieku produkcyjnym Non-working age popu- lation per 100 persons of working age |
|---|-----------------------|----------------------------------|---|-------------------------|---|--------------------------------|---|--|
| | | przedprodukcyjnym pre-working | | produkcyjnym working | | poprodukcyjnym post-working | | |
| | | razem total | w tym kobiety of which females | razem total | w tym kobiety of which females | razem total | w tym kobiety of which females | |
| Podregion tyski <i>Subregion</i> | 390282 | 72553 | 35475 | 258532 | 123752 | 59197 | 40547 | 51,0 |
| POWIAT BIERUŃSKO- -ŁĘDZIŃSKI | 58057 | 11261 | 5465 | 38531 | 18307 | 8265 | 5614 | 50,7 |
| Gminy miejskie: <i>Urban gminas:</i> | | | | | | | | |
| Bieruń | 19830 | 3727 | 1774 | 13583 | 6480 | 2520 | 1738 | 46,0 |
| Imielin | 8402 | 1648 | 753 | 5364 | 2546 | 1390 | 962 | 56,6 |
| Łędziny | 16605 | 3213 | 1579 | 11069 | 5196 | 2323 | 1555 | 50,0 |
| Gminy wiejskie: <i>Rural gminas:</i> | | | | | | | | |
| Bojszowy | 7160 | 1503 | 770 | 4652 | 2201 | 1005 | 672 | 53,9 |
| Chełm Śląski | 6060 | 1170 | 589 | 3863 | 1884 | 1027 | 687 | 56,9 |
| POWIAT MIKOŁOWSKI | 94661 | 17712 | 8621 | 61467 | 29401 | 15482 | 10525 | 54,0 |
| Gminy miejskie: <i>Urban gminas:</i> | | | | | | | | |
| Łaziska Górne | 22322 | 4015 | 1927 | 14769 | 7141 | 3538 | 2421 | 51,1 |
| Mikołów | 39629 | 7201 | 3544 | 25595 | 12277 | 6833 | 4681 | 54,8 |
| Orzesze | 19654 | 3808 | 1837 | 12643 | 5953 | 3203 | 2153 | 55,5 |
| Gminy wiejskie: <i>Rural gminas:</i> | | | | | | | | |
| Ornontowice | 5822 | 1158 | 574 | 3845 | 1822 | 819 | 539 | 51,4 |
| Wyry | 7234 | 1530 | 739 | 4615 | 2208 | 1089 | 731 | 56,7 |
| POWIAT PSZCZYŃSKI | 108242 | 22436 | 11018 | 71369 | 34249 | 14437 | 9794 | 51,7 |
| Gmina miejsko-wiejska: <i>Urban-rural gmina:</i> | | | | | | | | |
| Pszczyna | 51059 | 10296 | 5087 | 32836 | 15770 | 7927 | 5418 | 55,5 |
| w tym miasto | 26076 | 4691 | 2324 | 16870 | 8150 | 4515 | 3130 | 54,6 |
| <i>of which city</i> | | | | | | | | |
| Gminy wiejskie: <i>Rural gminas:</i> | | | | | | | | |
| Goczałkowice-Zdrój | 6593 | 1324 | 642 | 4192 | 2049 | 1077 | 714 | 57,3 |
| Kobiór | 4869 | 947 | 455 | 3154 | 1481 | 768 | 507 | 54,4 |
| Miedźna | 16073 | 3299 | 1629 | 11399 | 5433 | 1375 | 903 | 41,0 |
| Pawłowice | 18013 | 3874 | 1871 | 12220 | 5881 | 1919 | 1318 | 47,4 |
| Suszec | 11635 | 2696 | 1334 | 7568 | 3635 | 1371 | 934 | 53,7 |
| MIASTO NA PRAWACH POWIATU: CITY WITH POWIAT STATUS: | | | | | | | | |
| Tychy | 129322 | 21144 | 10371 | 87165 | 41795 | 21013 | 14614 | 48,4 |

TABL. 4 (15). LUDNOŚĆ W WIEKU 15 LAT I WIĘCEJ WEDŁUG STANU CYWILNEGO FAKTYCZNEGO^a
 W 2011 R.
 POPULATION AGED 15 AND MORE BY DE FACTO MARITAL STATUS^a IN 2011

| WYSZCZEGÓLNIENIE SPECIFICATION | Ogółem <i>Grand total</i> | Kawale- rowie, panny <i>Singles</i> | Żonaci, zameżne <i>Married</i> | Partnerzy, partnerki <i>Partners</i> | Wdowcy, wdowy <i>Widowers, widows</i> | Rozwie- dzeni, rozwie- dzione <i>Divorced</i> | W separacji <i>Separated</i> | Nieustalony <i>Unknown</i> |
|---|------------------------------|--|--------------------------------------|--|---|---|------------------------------------|-------------------------------|
| | w tys. <i>in thous.</i> | | | | | | | |
| MĘŻCZYŹNI MALES | | | | | | | | |
| WOJEWÓDZTWO VOIVODSHIP | 1906,6 | 574,1 | 1122,4 | 49,7 | 60,8 | 69,4 | 11,1 | 19,1 |
| Podregion bielski Subregion | 266,6 | 84,9 | 156,3 | 5,6 | 8,0 | 8,6 | 1,3 | 2,0 |
| Powiaty: <i>Powiats:</i> | | | | | | | | |
| bielski | 63,7 | 19,8 | 39,0 | 1,0 | 1,7 | 1,6 | 0,4 | 0,2 |
| cieszyński | 70,6 | 21,5 | 42,0 | 1,6 | 2,0 | 2,3 | 0,3 | 0,8 |
| żywiecki | 62,3 | 22,7 | 34,9 | 0,7 | 2,0 | 1,3 | 0,3 | 0,4 |
| Miasto na prawach powiatu: <i>City with powiat status:</i> | | | | | | | | |
| Bielsko-Biała | 70,0 | 20,9 | 40,4 | 2,2 | 2,3 | 3,4 | 0,3 | 0,5 |
| Podregion bytomski Subregion | 186,2 | 57,1 | 107,0 | 5,2 | 6,3 | 6,6 | 1,1 | 2,9 |
| Powiaty: <i>Powiats:</i> | | | | | | | | |
| lubliniecki | 32,0 | 9,8 | 18,6 | 0,4 | 0,9 | 0,7 | 0,2 | 1,4 |
| tarnogórski | 57,5 | 17,5 | 34,1 | 1,0 | 1,9 | 1,5 | 0,3 | 1,1 |
| Miasta na prawach powiatu: <i>Cities with powiat status:</i> | | | | | | | | |
| Bytom | 72,9 | 22,6 | 40,3 | 3,1 | 2,6 | 3,4 | 0,5 | 0,4 |
| Piekary Śląskie | 23,9 | 7,2 | 14,0 | 0,7 | 0,8 | 0,9 | 0,2 | 0,1 |
| Podregion częstocheński Subregion | 218,1 | 65,4 | 130,1 | 3,6 | 7,3 | 7,7 | 1,3 | 2,7 |
| Powiaty: <i>Powiats:</i> | | | | | | | | |
| częstocheński | 56,6 | 17,6 | 34,1 | 0,6 | 1,9 | 1,6 | 0,3 | 0,6 |
| kłobucki | 35,6 | 11,6 | 21,6 | 0,3 | 1,0 | 0,7 | 0,1 | 0,1 |
| myszkowski | 29,7 | 8,8 | 18,1 | 0,4 | 1,1 | 0,9 | 0,2 | 0,2 |
| Miasto na prawach powiatu: <i>City with powiat status:</i> | | | | | | | | |
| Częstochowa | 96,3 | 27,4 | 56,3 | 2,3 | 3,4 | 4,6 | 0,6 | 1,8 |
| Podregion gliwicki Subregion | 201,0 | 61,6 | 113,5 | 7,0 | 6,6 | 8,4 | 1,1 | 2,9 |
| Powiat: <i>Powiat:</i> | | | | | | | | |
| gliwicki | 47,6 | 14,4 | 28,3 | 1,1 | 1,4 | 1,5 | 0,2 | 0,5 |
| Miasta na prawach powiatu: <i>Cities with powiat status:</i> | | | | | | | | |
| Gliwice | 78,2 | 23,8 | 43,5 | 2,9 | 2,5 | 3,8 | 0,5 | 1,2 |
| Zabrze | 75,3 | 23,4 | 41,6 | 3,0 | 2,7 | 3,1 | 0,4 | 1,2 |

^a Wyniki Narodowego Spisu Powszechnego Ludności i Mieszkań według stanu w dniu 31 III 2011 r.

^a Results of the National Population and Housing Census as of 31 III 2011.

TABL. 4 (15). LUDNOŚĆ W WIEKU 15 LAT I WIĘCEJ WEDŁUG STANU CYWILNEGO FAKTYCZNEGO^a
W 2011 R. (cd.)
POPULATION AGED 15 AND MORE BY DE FACTO MARITAL STATUS^a IN 2011 (cont.)

| WYSZCZEGÓLNIENIE SPECIFICATION | Ogółem <i>Grand total</i> | Kawale- rowie, panny <i>Singles</i> | Żonaci, zameżne <i>Married</i> | Partnerzy, partnerki <i>Partners</i> | Wdowcy, wdowy <i>Widowers, widows</i> | Rozwie- dzeni, rozwie- dzone <i>Divorced</i> | W separacji <i>Separated</i> | Nieustalony <i>Unknown</i> |
|---|------------------------------|--|--------------------------------------|--|---|--|------------------------------------|-------------------------------|
| | w tys. in thous. | | | | | | | |
| MĘŻCZYŻNI (dok.) MALES (cont.) | | | | | | | | |
| Podregion katowicki <i>Subregion</i> | 315,5 | 94,5 | 179,8 | 12,1 | 11,1 | 13,2 | 2,0 | 2,8 |
| Miasta na prawach powiatu: <i>Cities with powiat status:</i> | | | | | | | | |
| Chorzów | 45,2 | 13,6 | 24,5 | 2,6 | 1,6 | 2,1 | 0,3 | 0,4 |
| Katowice | 129,2 | 38,9 | 72,9 | 4,6 | 4,8 | 5,8 | 0,8 | 1,4 |
| Mysłowice | 31,2 | 9,6 | 18,6 | 0,7 | 0,9 | 1,1 | 0,2 | 0,2 |
| Ruda Śląska | 59,0 | 17,1 | 35,8 | 1,8 | 1,9 | 1,9 | 0,3 | 0,3 |
| Siemianowice Śląskie | 29,0 | 8,7 | 16,0 | 1,4 | 1,1 | 1,3 | 0,2 | 0,1 |
| Świętochłowice | 21,8 | 6,6 | 12,1 | 1,0 | 0,7 | 0,9 | 0,2 | 0,3 |
| Podregion rybnicki <i>Subregion</i> | 263,8 | 76,7 | 163,1 | 5,0 | 7,4 | 7,7 | 1,3 | 2,6 |
| Powiaty: <i>Powiats:</i> | | | | | | | | |
| raciborski | 45,5 | 14,6 | 26,8 | 0,9 | 1,3 | 1,2 | 0,1 | 0,6 |
| rybnicki | 31,3 | 9,0 | 19,9 | 0,5 | 0,8 | 0,6 | 0,1 | 0,3 |
| wodzisławski | 64,9 | 18,2 | 40,8 | 1,0 | 2,0 | 1,8 | 0,3 | 0,8 |
| Miasta na prawach powiatu: <i>Cities with powiat status:</i> | | | | | | | | |
| Jastrzębie-Zdrój | 38,3 | 11,0 | 23,6 | 0,8 | 1,1 | 1,4 | 0,3 | 0,1 |
| Rybnik | 58,2 | 16,8 | 35,6 | 1,4 | 1,6 | 1,8 | 0,3 | 0,7 |
| Żory | 25,5 | 7,0 | 16,4 | 0,5 | 0,6 | 0,8 | 0,2 | 0,1 |
| Podregion sosnowiecki <i>Subregion</i> | 295,7 | 84,6 | 176,1 | 7,8 | 9,9 | 12,7 | 2,3 | 2,3 |
| Powiaty: <i>Powiats:</i> | | | | | | | | |
| będziński | 62,4 | 16,6 | 38,2 | 1,8 | 2,2 | 2,6 | 0,5 | 0,4 |
| zawierciański | 51,1 | 15,1 | 30,8 | 0,8 | 1,7 | 1,9 | 0,3 | 0,6 |
| Miasta na prawach powiatu: <i>Cities with powiat status:</i> | | | | | | | | |
| Dąbrowa Górnicza | 52,6 | 15,5 | 30,7 | 1,4 | 1,9 | 2,6 | 0,3 | 0,2 |
| Jaworzno | 39,5 | 11,5 | 23,7 | 0,8 | 1,3 | 1,4 | 0,3 | 0,6 |
| Sosnowiec | 90,0 | 25,9 | 52,7 | 3,0 | 2,9 | 4,3 | 0,8 | 0,4 |
| Podregion tyski <i>Subregion</i> | 159,7 | 49,3 | 96,5 | 3,5 | 4,2 | 4,5 | 0,8 | 0,9 |
| Powiaty: <i>Powiats:</i> | | | | | | | | |
| bieruńsko-łędziński | 23,9 | 7,4 | 14,6 | 0,3 | 0,6 | 0,6 | 0,1 | 0,3 |
| mikołowski | 38,5 | 11,4 | 23,6 | 0,8 | 1,1 | 1,0 | 0,2 | 0,3 |
| pszczyński | 43,6 | 14,1 | 26,7 | 0,6 | 1,1 | 0,9 | 0,2 | 0,1 |
| Miasto na prawach powiatu: <i>City with powiat status:</i> | | | | | | | | |
| Tychy | 53,7 | 16,4 | 31,6 | 1,8 | 1,5 | 2,1 | 0,3 | 0,2 |

a Wyniki Narodowego Spisu Powszechnego Ludności i Mieszkań według stanu w dniu 31 III 2011 r.

a Results of the National Population and Housing Census as of 31 III 2011.

TABL. 4 (15). LUDNOŚĆ W WIEKU 15 LAT I WIĘCEJ WEDŁUG STANU CYWILNEGO FAKTYCZNEGO^a
 W 2011 R. (cd.)
 POPULATION AGED 15 AND MORE BY DE FACTO MARITAL STATUS^a IN 2011 (cont.)

| WYSZCZEGÓLNIENIE SPECIFICATION | Ogółem <i>Grand total</i> | Kawale- rowie, panny <i>Singles</i> | Żonaci, zameżne <i>Married</i> | Partnerzy, partnerki <i>Partners</i> | Wdowcy, wdowy <i>Widowers, widows</i> | Rozwie- dzeni, rozwie- dzione <i>Divorced</i> | W separacji <i>Separated</i> | Nieustalony <i>Unknown</i> |
|---|------------------------------|--|--------------------------------------|--|---|---|------------------------------------|-------------------------------|
| | w tys. <i>in thous.</i> | | | | | | | |
| KOBIETY FEMALE | | | | | | | | |
| WOJEWÓDZTWO VOIVODSHIP | 2079,7 | 449,7 | 1117,5 | 48,3 | 320,9 | 107,7 | 14,9 | 20,5 |
| Podregion bielski Subregion | 292,4 | 68,4 | 157,7 | 5,5 | 42,2 | 13,9 | 1,9 | 2,9 |
| Powiaty: <i>Poviats:</i> | | | | | | | | |
| bielski | 68,5 | 15,6 | 39,1 | 1,1 | 9,6 | 2,5 | 0,4 | 0,2 |
| cieszyński | 77,6 | 17,0 | 42,7 | 1,7 | 10,7 | 3,8 | 0,4 | 1,4 |
| żywiecki | 65,9 | 16,5 | 35,3 | 0,7 | 10,2 | 2,0 | 0,5 | 0,6 |
| Miasto na prawach powiatu: <i>City with powiat status:</i> | | | | | | | | |
| Bielsko-Biała | 80,4 | 19,3 | 40,6 | 2,1 | 11,7 | 5,6 | 0,6 | 0,6 |
| Podregion bytomski Subregion | 202,0 | 44,7 | 107,0 | 4,9 | 31,1 | 10,0 | 1,4 | 3,0 |
| Powiaty: <i>Poviats:</i> | | | | | | | | |
| lubliniecki | 33,5 | 7,3 | 18,8 | 0,3 | 4,6 | 1,1 | 0,2 | 1,3 |
| tarnogórski | 61,9 | 13,4 | 34,7 | 1,0 | 9,1 | 2,3 | 0,4 | 1,0 |
| Miasta na prawach powiatu: <i>Cities with powiat status:</i> | | | | | | | | |
| Bytom | 80,4 | 18,4 | 39,4 | 3,0 | 13,0 | 5,3 | 0,7 | 0,6 |
| Piekary Śląskie | 26,3 | 5,7 | 14,1 | 0,6 | 4,4 | 1,2 | 0,2 | 0,2 |
| Podregion częstochowski Subregion | 240,2 | 47,8 | 129,8 | 3,6 | 42,3 | 12,0 | 1,8 | 2,8 |
| Powiaty: <i>Poviats:</i> | | | | | | | | |
| częstochowski | 59,7 | 11,4 | 34,2 | 0,6 | 10,8 | 1,8 | 0,4 | 0,5 |
| kłobucki | 37,3 | 7,7 | 21,7 | 0,3 | 6,2 | 1,1 | 0,2 | 0,1 |
| myszkowski | 32,2 | 6,0 | 18,3 | 0,4 | 5,8 | 1,2 | 0,3 | 0,2 |
| Miasto na prawach powiatu: <i>City with powiat status:</i> | | | | | | | | |
| Częstochowa | 111,0 | 22,8 | 55,5 | 2,4 | 19,6 | 7,8 | 0,9 | 2,0 |
| Podregion gliwicki Subregion | 218,1 | 49,4 | 113,0 | 6,8 | 31,8 | 12,5 | 1,7 | 2,9 |
| Powiat: <i>Powiat:</i> | | | | | | | | |
| gliwicki | 50,9 | 11,0 | 28,5 | 1,1 | 7,4 | 2,0 | 0,3 | 0,6 |
| Miasta na prawach powiatu: <i>Cities with powiat status:</i> | | | | | | | | |
| Gliwice | 85,3 | 19,6 | 43,1 | 2,7 | 12,3 | 5,7 | 0,8 | 1,0 |
| Zabrze | 81,9 | 18,8 | 41,4 | 3,0 | 12,1 | 4,8 | 0,6 | 1,3 |

^a Wyniki Narodowego Spisu Powszechnego Ludności i Mieszkań według stanu w dniu 31 III 2011 r.

^a Results of the National Population and Housing Census as of 31 III 2011.

TABL. 4 (15). LUDNOŚĆ W WIEKU 15 LAT I WIĘCEJ WEDŁUG STANU CYWILNEGO FAKTYCZNEGO^a
W 2011 R. (dok.)
POPULATION AGED 15 AND MORE BY DE FACTO MARITAL STATUS^a IN 2011 (cont.)

| WYSZCZEGÓLNIENIE SPECIFICATION | Ogółem <i>Grand total</i> | Kawale- rowie, panny <i>Singles</i> | Żonaci, zameżne <i>Married</i> | Partnerzy, partnerki <i>Partners</i> | Wdowcy, wdowy <i>Widowers, widows</i> | Rozwie- dzeni, rozwie- dzone <i>Divorced</i> | W separacji <i>Separated</i> | Nieustalony <i>Unknown</i> |
|---|------------------------------|--|--------------------------------------|--|---|--|------------------------------------|-------------------------------|
| | w tys. in thous. | | | | | | | |
| KOBIECY (dok.) FEMALES (cont.) | | | | | | | | |
| Podregion katowicki <i>Subregion</i> | 349,0 | 79,0 | 175,4 | 11,7 | 56,5 | 21,0 | 2,6 | 2,9 |
| Miasta na prawach powiatu: <i>Cities with powiat status:</i> | | | | | | | | |
| Chorzów | 50,9 | 11,1 | 24,0 | 2,4 | 9,1 | 3,4 | 0,5 | 0,5 |
| Katowice | 145,0 | 34,9 | 70,3 | 4,5 | 23,2 | 9,6 | 1,1 | 1,5 |
| Mysłowice | 33,6 | 7,4 | 18,5 | 0,6 | 4,9 | 1,7 | 0,2 | 0,1 |
| Ruda Śląska | 63,7 | 13,5 | 34,9 | 1,8 | 9,9 | 3,0 | 0,3 | 0,3 |
| Siemianowice Śląskie | 32,0 | 7,0 | 15,8 | 1,4 | 5,3 | 2,0 | 0,3 | 0,2 |
| Świętochłowice | 23,8 | 5,2 | 11,9 | 1,0 | 4,1 | 1,3 | 0,2 | 0,3 |
| Podregion rybnicki <i>Subregion</i> | 280,9 | 59,5 | 162,6 | 4,7 | 37,5 | 11,8 | 1,7 | 3,0 |
| Powiaty: <i>Powiats:</i> | | | | | | | | |
| raciborski | 49,9 | 12,4 | 26,9 | 0,8 | 6,7 | 1,9 | 0,3 | 1,0 |
| rybnicki | 32,8 | 6,3 | 19,9 | 0,4 | 4,8 | 0,8 | 0,2 | 0,3 |
| wodzisławski | 69,6 | 14,0 | 41,0 | 0,9 | 10,0 | 2,4 | 0,4 | 0,8 |
| Miasta na prawach powiatu: <i>Cities with powiat status:</i> | | | | | | | | |
| Jastrzębie-Zdrój | 40,1 | 8,4 | 22,9 | 0,8 | 5,2 | 2,3 | 0,3 | 0,1 |
| Rybnik | 61,9 | 12,9 | 35,6 | 1,3 | 8,0 | 3,0 | 0,3 | 0,6 |
| Żory | 26,7 | 5,5 | 16,3 | 0,5 | 2,7 | 1,4 | 0,3 | 0,1 |
| Podregion sosnowiecki <i>Subregion</i> | 326,9 | 63,3 | 175,2 | 7,7 | 56,4 | 19,4 | 2,8 | 2,0 |
| Powiaty: <i>Powiats:</i> | | | | | | | | |
| będziński | 70,0 | 12,7 | 37,9 | 1,8 | 12,6 | 4,1 | 0,6 | 0,3 |
| zawierciański | 55,5 | 10,0 | 30,9 | 0,8 | 10,6 | 2,2 | 0,3 | 0,5 |
| Miasta na prawach powiatu: <i>Cities with powiat status:</i> | | | | | | | | |
| Dąbrowa Górnicza | 57,5 | 11,5 | 30,6 | 1,3 | 9,6 | 3,9 | 0,5 | 0,2 |
| Jaworzno | 42,6 | 8,7 | 23,4 | 0,8 | 6,6 | 2,2 | 0,4 | 0,5 |
| Sosnowiec | 101,3 | 20,3 | 52,4 | 3,1 | 17,0 | 7,0 | 1,0 | 0,5 |
| Podregion tyski <i>Subregion</i> | 170,1 | 37,6 | 97,0 | 3,3 | 23,0 | 7,2 | 1,0 | 1,0 |
| Powiaty: <i>Powiats:</i> | | | | | | | | |
| bieruńsko-łędziński | 24,8 | 5,4 | 14,8 | 0,2 | 3,3 | 0,7 | 0,2 | 0,2 |
| mikołowski | 41,3 | 9,0 | 23,4 | 0,7 | 6,1 | 1,6 | 0,2 | 0,3 |
| pszczyński | 45,9 | 10,6 | 27,1 | 0,6 | 5,7 | 1,4 | 0,2 | 0,3 |
| Miasto na prawach powiatu: <i>City with powiat status:</i> | | | | | | | | |
| Tychy | 58,1 | 12,6 | 31,7 | 1,8 | 7,9 | 3,6 | 0,4 | 0,1 |

a Wyniki Narodowego Spisu Powszechnego Ludności i Mieszkań według stanu w dniu 31 III 2011 r.

a Results of the National Population and Housing Census as of 31 III 2011.

TABL. 5 (16). LUDNOŚĆ W WIEKU 13 LAT I WIĘCEJ WEDŁUG POZIOMU WYKSZTAŁCENIA^a
W 2011 R.
POPULATION AGED 13 AND MORE BY EDUCATIONAL LEVEL^a IN 2011

| WYSZCZEGÓLNIENIE SPECIFICATION | Ogółem Grand total | Poziom wykształcenia Educational level | | | | | Nieustalony poziom wykształcenia Unknown educational level |
|--|-----------------------|---|--|---|---|--|---|
| | | wyższe higher | policealne i średnie post- -secondary and secondary | zasadnicze zawodowe basic vocational | gimnazjalne i podstawo- we ukoń- czone lower secondary and comple- ted primary | podstawowe nieukończone i bez wy- kształcenia szkolnego incompleted primary and without school education | |
| w tys. in thous. | | | | | | | |
| WOJEWÓDZTWO VOIVODSHIP | 4076,7 | 648,9 | 1322,6 | 1028,0 | 833,7 | 36,3 | 207,3 |
| Podregion bielski Subregion | 573,3 | 90,6 | 183,6 | 151,9 | 115,7 | 5,2 | 26,3 |
| Powiaty: Powiats: | | | | | | | |
| bielski | 135,7 | 20,2 | 42,8 | 38,8 | 27,8 | 1,2 | 4,8 |
| cieszyński | 152,0 | 20,4 | 46,7 | 43,6 | 31,8 | 1,2 | 8,4 |
| żywiecki | 131,9 | 17,0 | 40,1 | 35,4 | 32,2 | 1,7 | 5,6 |
| Miasto na prawach powiatu: City with powiat status: | | | | | | | |
| Bielsko-Biała | 153,6 | 33,0 | 54,0 | 34,1 | 23,9 | 1,1 | 7,6 |
| Podregion bytomski Subregion | 397,3 | 55,4 | 122,9 | 105,2 | 82,4 | 3,2 | 28,2 |
| Powiaty: Powiats: | | | | | | | |
| lubliniecki | 67,2 | 7,7 | 18,2 | 18,8 | 14,9 | 0,5 | 7,1 |
| tarnogórski | 122,1 | 19,4 | 38,2 | 30,4 | 23,3 | 0,8 | 10,1 |
| Miasta na prawach powiatu: Cities with powiat status: | | | | | | | |
| Bytom | 156,7 | 21,7 | 50,6 | 40,9 | 33,2 | 1,4 | 8,8 |
| Piekary Śląskie | 51,2 | 6,6 | 15,9 | 15,1 | 11,0 | 0,5 | 2,2 |
| Podregion częstochowski Subregion | 468,9 | 78,0 | 155,3 | 107,5 | 105,0 | 6,3 | 16,8 |
| Powiaty: Powiats: | | | | | | | |
| częstochowski | 119,4 | 13,9 | 34,7 | 32,2 | 33,2 | 2,3 | 3,0 |
| kłobucki | 74,8 | 9,0 | 21,7 | 21,9 | 19,2 | 1,4 | 1,6 |
| myszkowski | 63,4 | 9,3 | 21,0 | 14,8 | 15,7 | 1,0 | 1,6 |
| Miasto na prawach powiatu: City with powiat status: | | | | | | | |
| Częstochowa | 211,4 | 45,8 | 77,9 | 38,6 | 36,8 | 1,7 | 10,6 |
| Podregion gliwicki Subregion | 428,2 | 70,1 | 138,4 | 98,9 | 85,0 | 3,6 | 32,1 |
| Powiat: Powiat: | | | | | | | |
| gliwicki | 100,9 | 11,9 | 28,7 | 28,6 | 22,8 | 0,8 | 8,1 |
| Miasta na prawach powiatu: Cities with powiat status: | | | | | | | |
| Gliwice | 166,8 | 36,2 | 59,6 | 31,4 | 28,0 | 1,3 | 10,2 |
| Zabrze | 160,5 | 22,0 | 50,2 | 38,9 | 34,2 | 1,5 | 13,9 |

^a Wyniki Narodowego Spisu Powszechnego Ludności i Mieszkań według stanu w dniu 31 III 2011 r.

^a Results of the National Population and Housing Census as of 31 III 2011.

TABL. 5 (16). LUDNOŚĆ W WIEKU 13 LAT I WIĘCEJ WEDŁUG POZIOMU WYKSZTAŁCENIA^a
W 2011 R. (dok.)
POPULATION AGED 13 AND MORE BY EDUCATIONAL LEVEL^a IN 2011 (cont.)

| WYSZCZEGÓLNIENIE SPECIFICATION | Ogółem Grand total | Poziom wykształcenia Education level | | | | | Nieustalony poziom wykształcenia Unknown educational level |
|---|-----------------------|---|--|---|---|--|---|
| | | wyższe higher | policealne i średnie post- -secondary and secondary | zasadnicze zawodowe basic vocational | gimnazjalne i podstawo- we ukoń- czone lower secondary and comple- ted primary | podstawowe nieukończone i bez wy- kształcenia szkolnego incompleted primary and without school education | |
| w tys. in thous. | | | | | | | |
| Podregion katowicki | 678,4 | 121,6 | 226,6 | 164,1 | 134,6 | 4,8 | 26,6 |
| <i>Subregion</i> | | | | | | | |
| Miasta na prawach powiatu: <i>Cities with powiat status:</i> | | | | | | | |
| Chorzów | 98,3 | 14,4 | 32,3 | 25,4 | 22,1 | 0,7 | 3,3 |
| Katowice | 279,5 | 66,2 | 98,7 | 54,0 | 47,6 | 1,8 | 11,3 |
| Mysłowice | 66,2 | 10,3 | 22,9 | 17,2 | 12,5 | 0,5 | 2,8 |
| Ruda Śląska | 125,5 | 15,8 | 39,0 | 37,5 | 28,1 | 1,0 | 4,1 |
| Siemianowice Śląskie | 62,2 | 9,3 | 20,1 | 16,6 | 13,0 | 0,5 | 2,7 |
| Świętochłowice | 46,7 | 5,6 | 13,6 | 13,5 | 11,3 | 0,4 | 2,4 |
| Podregion rybnicki | 558,1 | 69,2 | 153,9 | 170,8 | 122,6 | 4,2 | 37,5 |
| <i>Subregion</i> | | | | | | | |
| Powiaty: <i>Powiats:</i> | | | | | | | |
| raciborski | 97,7 | 11,9 | 24,1 | 26,3 | 21,3 | 1,1 | 13,0 |
| rybnicki | 65,8 | 6,9 | 17,5 | 23,0 | 15,0 | 0,4 | 2,9 |
| wodzisławski | 137,8 | 16,5 | 38,0 | 43,7 | 31,1 | 0,8 | 7,6 |
| Miasta na prawach powiatu: <i>Cities with powiat status:</i> | | | | | | | |
| Jastrzębie-Zdrój | 80,5 | 9,1 | 23,0 | 24,6 | 19,7 | 0,6 | 3,4 |
| Rybnik | 122,9 | 17,9 | 35,7 | 36,2 | 25,1 | 0,9 | 7,1 |
| Żory | 53,4 | 6,9 | 15,5 | 16,9 | 10,2 | 0,3 | 3,6 |
| Podregion sosnowiecki | 634,8 | 110,4 | 233,2 | 135,6 | 126,4 | 6,6 | 22,6 |
| <i>Subregion</i> | | | | | | | |
| Powiaty: <i>Powiats:</i> | | | | | | | |
| będziński | 135,1 | 24,1 | 50,3 | 28,2 | 27,1 | 1,4 | 4,1 |
| zawierciański | 109,0 | 17,0 | 37,5 | 24,4 | 25,6 | 1,7 | 2,8 |
| Miasta na prawach powiatu: <i>Cities with powiat status:</i> | | | | | | | |
| Dąbrowa Górnicza | 112,1 | 20,8 | 42,5 | 23,6 | 21,0 | 1,1 | 3,1 |
| Jaworzno | 83,9 | 13,3 | 29,3 | 19,0 | 17,8 | 0,8 | 3,7 |
| Sosnowiec | 194,7 | 35,3 | 73,7 | 40,5 | 34,8 | 1,7 | 8,8 |
| Podregion tyski | 337,6 | 53,6 | 108,7 | 94,1 | 62,0 | 2,3 | 17,0 |
| <i>Subregion</i> | | | | | | | |
| Powiaty: <i>Powiats:</i> | | | | | | | |
| bieruńsko-lędziński | 49,9 | 6,6 | 15,5 | 14,5 | 10,1 | 0,4 | 2,9 |
| mikołowski | 81,8 | 13,0 | 26,0 | 23,1 | 14,7 | 0,6 | 4,4 |
| pszczyński | 92,0 | 12,9 | 26,6 | 29,7 | 18,6 | 0,7 | 3,5 |
| Miasto na prawach powiatu: <i>City with powiat status:</i> | | | | | | | |
| Tychy | 113,9 | 21,1 | 40,6 | 26,8 | 18,6 | 0,7 | 6,2 |

^a Wyniki Narodowego Spisu Powszechnego Ludności i Mieszkań według stanu w dniu 31 III 2011 r.

^a Results of the National Population and Housing Census as of 31 III 2011.

TABL. 6 (17). LUDNOŚĆ WEDŁUG GŁÓWNEGO ŹRÓDŁA UTRZYMANIA^a W 2011 R.
POPULATION BY MAIN SOURCE OF MAINTENANCE^a IN 2011

| Lp. No. | WYSZCZEGÓLNIENIE SPECIFICATION | Ogółem ^b Grand total ^b | Praca Work | | |
|------------|--|---|----------------|------------------|---|
| | | | razem total | najemna hired | na własny rachunek ^c own-account workers ^c |
| w tys. | | | | | |
| 1 | WOJEWÓDZTWO VOIVODSHIP | 4630,4 | 1731,6 | 1537,2 | 194,4 |
| 2 | Podregion bielski Subregion | 660,9 | 255,1 | 220,3 | 34,9 |
| | Powiaty: Powiats: | | | | |
| 3 | bielski | 157,3 | 63,7 | 54,5 | 9,2 |
| 4 | cieszyński | 176,1 | 66,4 | 56,8 | 9,5 |
| 5 | żywiecki | 152,9 | 54,1 | 47,9 | 6,2 |
| | Miasto na prawach powiatu: City with powiat status: | | | | |
| 6 | Bielsko-Biała | 174,5 | 71,0 | 61,0 | 10,0 |
| 7 | Podregion bytomski Subregion | 450,3 | 159,2 | 142,3 | 16,9 |
| | Powiaty: Powiats: | | | | |
| 8 | lubliniecki | 77,2 | 27,4 | 23,4 | 4,0 |
| 9 | tarnogórski | 138,3 | 50,6 | 44,3 | 6,2 |
| | Miasta na prawach powiatu: Cities with powiat status: | | | | |
| 10 | Bytom | 176,9 | 60,7 | 55,8 | 4,9 |
| 11 | Piekary Śląskie | 57,9 | 20,5 | 18,7 | 1,8 |
| 12 | Podregion częstochowski Subregion | 530,7 | 200,2 | 166,7 | 33,4 |
| | Powiaty: Powiats: | | | | |
| 13 | częstochowski | 136,1 | 51,1 | 41,5 | 9,6 |
| 14 | kłobucki | 85,7 | 32,8 | 25,8 | 7,0 |
| 15 | myszkowski | 72,1 | 24,7 | 20,4 | 4,3 |
| | Miasto na prawach powiatu: City with powiat status: | | | | |
| 16 | Częstochowa | 236,8 | 91,6 | 79,0 | 12,6 |
| 17 | Podregion gliwicki Subregion | 483,6 | 179,5 | 162,5 | 17,0 |
| | Powiat: Powiat: | | | | |
| 18 | gliwicki | 115,0 | 41,1 | 36,5 | 4,6 |
| | Miasta na prawach powiatu: Cities with powiat status: | | | | |
| 19 | Gliwice | 187,5 | 73,8 | 66,0 | 7,8 |
| 20 | Zabrze | 181,1 | 64,6 | 60,0 | 4,6 |

^a Wyniki Narodowego Spisu Powszechnego Ludności i Mieszkań według stanu w dniu 31 III 2011 r. ^b Łącznie z dochodami z własności.
^a Results of the National Population and Housing Census as of 31 III 2011. ^b Data include incomes from owning. ^c Data include incomes from rent.

| Niezarobkowe źródło | | Non-earned source | | Pozostałe źródła dochodów osobno niewymienione Other sources of income not elsewhere specified | Na utrzymaniu Maintained persons | Nieustalone źródło Unknown source | Lp. No. |
|---------------------|-----------------------------|-------------------|--------------------------------------|---|--|---|------------|
| razem total | emerytura retirement pay | renta pension | zasilki i świadczenia benefits | | | | |
| <i>in thous.</i> | | | | | | | |
| 1250,9 | 910,1 | 262,7 | 78,1 | 80,4 | 1356,9 | 206,9 | 1 |
| 171,2 | 127,6 | 33,3 | 10,4 | 10,6 | 196,8 | 26,3 | 2 |
| 38,7 | 29,2 | 7,2 | 2,3 | 2,3 | 47,7 | 4,8 | 3 |
| 46,1 | 33,6 | 9,4 | 3,1 | 2,6 | 52,4 | 8,4 | 4 |
| 39,9 | 28,7 | 8,6 | 2,5 | 2,4 | 51,0 | 5,5 | 5 |
| 46,6 | 36,1 | 8,0 | 2,5 | 3,4 | 45,7 | 7,6 | 6 |
| 121,3 | 88,0 | 24,3 | 8,9 | 8,1 | 133,5 | 28,0 | 7 |
| 18,4 | 13,5 | 3,5 | 1,3 | 0,8 | 23,6 | 7,0 | 8 |
| 35,2 | 27,1 | 6,2 | 1,9 | 2,0 | 40,5 | 10,0 | 9 |
| 51,2 | 35,7 | 10,9 | 4,6 | 4,3 | 51,8 | 8,8 | 10 |
| 16,5 | 11,7 | 3,7 | 1,1 | 1,0 | 17,6 | 2,2 | 11 |
| 145,6 | 106,0 | 27,3 | 12,2 | 10,5 | 157,0 | 16,9 | 12 |
| 35,9 | 25,8 | 7,2 | 2,9 | 2,5 | 43,5 | 3,0 | 13 |
| 22,4 | 16,6 | 4,2 | 1,7 | 1,2 | 27,6 | 1,6 | 14 |
| 21,7 | 15,0 | 4,5 | 2,2 | 1,3 | 22,6 | 1,6 | 15 |
| 65,6 | 48,6 | 11,4 | 5,5 | 5,6 | 63,2 | 10,7 | 16 |
| 126,4 | 91,2 | 27,0 | 8,2 | 8,7 | 136,6 | 32,1 | 17 |
| 29,1 | 21,4 | 6,6 | 1,1 | 1,5 | 35,3 | 8,0 | 18 |
| 50,1 | 37,5 | 9,8 | 2,8 | 3,8 | 49,5 | 10,2 | 19 |
| 47,2 | 32,4 | 10,6 | 4,2 | 3,5 | 51,8 | 13,8 | 20 |

c Łącznie z dochodami z wynajmu.

TABL. 6 (17). LUDNOŚĆ WEDŁUG GŁÓWNEGO ŹRÓDŁA UTRZYMANIA^a W 2011 R. (dok.)
 POPULATION BY MAIN SOURCE OF MAINTENANCE^a IN 2011 (cont.)

| Lp. No. | WYSZCZEGÓLNIENIE SPECIFICATION | Ogółem ^b Grand total ^b | Praca Work | | |
|------------|---|---|----------------|------------------|---|
| | | | razem total | najemna hired | na własny rachunek ^c own-account workers ^c |
| | | | | | w tys. |
| 1 | Podregion katowicki | 763,7 | 290,4 | 263,1 | 27,3 |
| | <i>Subregion</i> | | | | |
| | Miasta na prawach powiatu: <i>Cities with powiat status:</i> | | | | |
| 2 | Chorzów | 111,7 | 41,0 | 37,1 | 3,9 |
| 3 | Katowice | 310,8 | 123,1 | 109,4 | 13,7 |
| 4 | Mysłowice | 75,4 | 29,1 | 26,6 | 2,5 |
| 5 | Ruda Śląska | 142,5 | 52,3 | 48,9 | 3,4 |
| 6 | Siemianowice Śląskie | 70,2 | 25,9 | 23,7 | 2,2 |
| 7 | Świętochłowice | 53,2 | 18,9 | 17,4 | 1,5 |
| 8 | Podregion rybnicki | 639,9 | 222,7 | 202,0 | 20,8 |
| | <i>Subregion</i> | | | | |
| | Powiaty: <i>Powiats:</i> | | | | |
| 9 | raciborski | 110,1 | 38,4 | 33,2 | 5,1 |
| 10 | rybnicki | 76,1 | 26,2 | 24,2 | 2,0 |
| 11 | wodzisławski | 158,2 | 53,6 | 49,0 | 4,6 |
| | Miasta na prawach powiatu: <i>Cities with powiat status:</i> | | | | |
| 12 | Jastrzębie-Zdrój | 92,5 | 31,4 | 29,3 | 2,2 |
| 13 | Rybnik | 140,9 | 50,5 | 45,7 | 4,8 |
| 14 | Żory | 62,1 | 22,7 | 20,5 | 2,2 |
| 15 | Podregion sosnowiecki | 712,2 | 269,4 | 241,8 | 27,6 |
| | <i>Subregion</i> | | | | |
| | Powiaty: <i>Powiats:</i> | | | | |
| 16 | będziński | 152,1 | 57,1 | 51,0 | 6,0 |
| 17 | zawierciański | 123,0 | 43,9 | 37,2 | 6,7 |
| | Miasta na prawach powiatu: <i>Cities with powiat status:</i> | | | | |
| 18 | Dąbrowa Górnicza | 125,9 | 50,7 | 46,1 | 4,7 |
| 19 | Jaworzno | 94,7 | 35,7 | 32,9 | 2,8 |
| 20 | Sosnowiec | 216,4 | 82,0 | 74,6 | 7,4 |
| 21 | Podregion tyski | 389,1 | 155,1 | 138,6 | 16,5 |
| | <i>Subregion</i> | | | | |
| | Powiaty: <i>Powiats:</i> | | | | |
| 22 | bieruńsko-lędziński | 57,7 | 22,1 | 20,3 | 1,8 |
| 23 | mikołowski | 94,2 | 37,0 | 32,9 | 4,1 |
| 24 | pszczyński | 107,8 | 43,2 | 37,4 | 5,8 |
| | Miasto na prawach powiatu: <i>City with powiat status:</i> | | | | |
| 25 | Tychy | 129,4 | 52,8 | 48,0 | 4,8 |

a Wyniki Narodowego Spisu Powszechnego Ludności i Mieszkań według stanu w dniu 31 III 2011 r. **b** Łącznie z dochodami z własności.
a Results of the National Population and Housing Census as of 31 III 2011. **b** Data include incomes from owning. **c** Data include incomes from rent.

| Niezarobkowe źródło | | Non-earned source | | Pozostałe źródła dochodów osobno niewymienione <i>Other sources of income not elsewhere specified</i> | Na utrzymaniu <i>Maintained persons</i> | Nieustalone źródło <i>Unknown source</i> | Lp. No. |
|-----------------------|------------------------------------|-------------------------|---|--|--|--|------------|
| razem <i>total</i> | emerytura <i>retirement pay</i> | renta <i>pension</i> | zasiłki i świadczenia <i>benefits</i> | | | | |
| <i>in thous.</i> | | | | | | | |
| 220,1 | 158,4 | 48,0 | 13,6 | 15,5 | 210,8 | 26,7 | 1 |
| 34,0 | 23,1 | 7,8 | 3,1 | 2,6 | 30,7 | 3,3 | 2 |
| 90,8 | 68,3 | 17,9 | 4,6 | 6,8 | 78,6 | 11,4 | 3 |
| 20,0 | 14,4 | 4,6 | 0,9 | 1,2 | 22,3 | 2,8 | 4 |
| 39,3 | 28,2 | 9,3 | 1,8 | 1,9 | 44,8 | 4,2 | 5 |
| 21,1 | 14,4 | 4,6 | 2,1 | 1,4 | 19,0 | 2,7 | 6 |
| 14,9 | 10,0 | 3,7 | 1,1 | 1,6 | 15,4 | 2,4 | 7 |
| 161,4 | 119,4 | 35,5 | 6,5 | 8,9 | 209,2 | 37,3 | 8 |
| 25,9 | 19,4 | 5,3 | 1,1 | 1,5 | 31,3 | 12,9 | 9 |
| 19,2 | 13,4 | 5,0 | 0,8 | 0,8 | 27,0 | 2,8 | 10 |
| 41,4 | 30,5 | 9,4 | 1,5 | 2,1 | 53,4 | 7,6 | 11 |
| 25,0 | 18,9 | 5,1 | 1,0 | 1,5 | 31,2 | 3,4 | 12 |
| 35,4 | 26,3 | 7,7 | 1,4 | 2,1 | 45,9 | 7,0 | 13 |
| 14,5 | 11,0 | 3,0 | 0,6 | 0,9 | 20,4 | 3,5 | 14 |
| 212,3 | 149,7 | 48,6 | 14,0 | 13,2 | 194,1 | 22,7 | 15 |
| 46,1 | 32,3 | 11,0 | 2,8 | 2,9 | 41,8 | 4,1 | 16 |
| 38,4 | 27,5 | 8,0 | 3,0 | 2,1 | 35,7 | 2,8 | 17 |
| 34,9 | 24,3 | 8,1 | 2,6 | 2,5 | 34,5 | 3,1 | 18 |
| 26,2 | 18,9 | 6,1 | 1,2 | 1,5 | 27,6 | 3,7 | 19 |
| 66,6 | 46,8 | 15,5 | 4,3 | 4,3 | 54,5 | 8,9 | 20 |
| 92,7 | 69,7 | 18,7 | 4,3 | 4,9 | 118,9 | 16,9 | 21 |
| 13,5 | 10,7 | 2,4 | 0,5 | 0,9 | 18,2 | 2,9 | 22 |
| 22,6 | 17,0 | 4,7 | 0,9 | 1,2 | 29,0 | 4,4 | 23 |
| 23,2 | 17,4 | 4,6 | 1,1 | 1,1 | 36,6 | 3,5 | 24 |
| 33,4 | 24,6 | 7,0 | 1,8 | 1,7 | 35,1 | 6,1 | 25 |

c Łącznie z dochodami z wynajmu

TABL. 7 (18). RUCH NATURALNY LUDNOŚCI W 2011 R.

VITAL STATISTICS IN 2011

| WYSZCZEGÓLNIENIE SPECIFICATION | Maże- stwa <i>Marriages</i> | Urodze- nia żywe <i>Live births</i> | Zgony <i>Deaths</i> | | Przyrost naturalny <i>Natural increase</i> | Maże- stwa <i>Marriages</i> | Urodze- nia żywe <i>Live births</i> | Zgony <i>Deaths</i> | | Przyrost naturalny <i>Natural increase</i> |
|---|-----------------------------------|---|------------------------|---|--|-----------------------------------|---|------------------------|---|--|
| | | | ogółem <i>total</i> | w tym nie- mowląt ^a <i>of which infants</i> | | | | ogółem <i>total</i> | w tym nie- mowląt ^a <i>of which infants</i> | |
| | | | | | | | | | | |
| WOJEWÓDZTWO VOIVODSHIP | 25495 | 44803 | 47709 | 270 | -2906 | 5,5 | 9,7 | 10,3 | 6,0 | -0,6 |
| Podregion bielski Subregion | 3701 | 7009 | 6398 | 41 | 611 | 5,6 | 10,6 | 9,7 | 5,8 | 0,9 |
| POWIAT BIELSKI | 883 | 1702 | 1430 | 10 | 272 | 5,6 | 10,8 | 9,1 | 5,9 | 1,7 |
| Gmina miejska: <i>Urban gmina:</i> | | | | | | | | | | |
| Szczyrk | 28 | 60 | 63 | - | -3 | 4,8 | 10,4 | 10,9 | - | -0,5 |
| Gminy miejsko-wiejskie: <i>Urban-rural gminas:</i> | | | | | | | | | | |
| Czechowice-Dziedzice ... | 265 | 474 | 412 | 5 | 62 | 6,0 | 10,7 | 9,3 | 10,5 | 1,4 |
| w tym miasto <i>of which city</i> | 226 | 363 | 332 | 5 | 31 | 6,4 | 10,2 | 9,4 | 13,8 | 0,9 |
| Wilamowice | 109 | 181 | 155 | - | 26 | 6,8 | 11,2 | 9,6 | - | 1,6 |
| w tym miasto <i>of which city</i> | 33 | 29 | 33 | - | -4 | 11,1 | 9,8 | 11,1 | - | -1,3 |
| Gminy wiejskie: <i>Rural gminas:</i> | | | | | | | | | | |
| Bestwina | 63 | 132 | 107 | - | 25 | 5,8 | 12,1 | 9,8 | - | 2,3 |
| Buczkowice | 61 | 117 | 120 | - | -3 | 5,6 | 10,7 | 11,0 | - | -0,3 |
| Jasienica | 114 | 275 | 197 | 1 | 78 | 5,1 | 12,4 | 8,9 | 3,6 | 3,5 |
| Jaworze | 40 | 65 | 42 | - | 23 | 5,9 | 9,5 | 6,1 | - | 3,4 |
| Kozy | 62 | 127 | 80 | - | 47 | 5,0 | 10,3 | 6,5 | - | 3,8 |
| Porąbka | 87 | 163 | 134 | 3 | 29 | 5,7 | 10,7 | 8,8 | 18,4 | 1,9 |
| Wilkowice | 54 | 108 | 120 | 1 | -12 | 4,2 | 8,3 | 9,3 | 9,3 | -0,9 |
| POWIAT CIESZYŃSKI | 965 | 1945 | 1712 | 14 | 233 | 5,5 | 11,0 | 9,7 | 7,2 | 1,3 |
| Gminy miejskie: <i>Urban gminas:</i> | | | | | | | | | | |
| Cieszyn | 174 | 331 | 418 | 3 | -87 | 4,8 | 9,1 | 11,5 | 9,1 | -2,4 |
| Ustroń | 82 | 142 | 168 | 2 | -26 | 5,1 | 8,9 | 10,5 | 14,1 | -1,6 |
| Wisła | 55 | 115 | 113 | 3 | 2 | 4,9 | 10,1 | 10,0 | 26,1 | 0,2 |
| Gminy miejsko-wiejskie: <i>Urban-rural gminas:</i> | | | | | | | | | | |
| Skoczów | 141 | 309 | 249 | 2 | 60 | 5,3 | 11,7 | 9,4 | 6,5 | 2,3 |
| w tym miasto <i>of which city</i> | 72 | 169 | 140 | 2 | 29 | 4,8 | 11,4 | 9,4 | 11,8 | 1,9 |
| Strumień | 69 | 142 | 117 | - | 25 | 5,5 | 11,4 | 9,4 | - | 2,0 |
| w tym miasto <i>of which city</i> | 19 | 39 | 28 | - | 11 | 5,3 | 11,0 | 7,9 | - | 3,1 |

a Na 1000 urodzeń żywych.

a Per 1000 live births.

TABL. 7 (18). RUCH NATURALNY LUDNOŚCI W 2011 R. (cd.)

VITAL STATISTICS IN 2011 (cont.)

| WYSZCZEGÓLNIENIE SPECIFICATION | Małżeń- stwa <i>Marriages</i> | Urodze- nia żywe <i>Live births</i> | Zgony <i>Deaths</i> | | Przyrost naturalny <i>Natural increase</i> | Małżeń- stwa <i>Marriages</i> | Urodze- nia żywe <i>Live births</i> | Zgony <i>Deaths</i> | | Przyrost naturalny <i>Natural increase</i> |
|--|-------------------------------------|---|------------------------|---|--|-------------------------------------|---|------------------------|---|--|
| | | | ogółem <i>total</i> | w tym nie- mowląt ^a <i>of which infants</i> | | | | ogółem <i>total</i> | w tym nie- mowląt ^a <i>of which infants</i> | |
| | | | | | | | | | | |
| Podregion bielski (dok.) <i>Subregion (cont.)</i> | | | | | | | | | | |
| POWIAT CIESZYŃSKI (dok.) <i>(cont.)</i> | | | | | | | | | | |
| Gminy wiejskie: <i>Rural gminas:</i> | | | | | | | | | | |
| Brenna | 61 | 127 | 99 | 1 | 28 | 5,6 | 11,7 | 9,2 | 7,9 | 2,6 |
| Chybie | 47 | 116 | 83 | – | 33 | 5,0 | 12,3 | 8,8 | – | 3,5 |
| Dębowiec | 44 | 67 | 58 | 1 | 9 | 7,8 | 11,9 | 10,3 | 14,9 | 1,6 |
| Goleszów | 66 | 141 | 136 | – | 5 | 5,2 | 11,1 | 10,7 | – | 0,4 |
| Hażlach | 56 | 121 | 67 | 1 | 54 | 5,4 | 11,6 | 6,4 | 8,3 | 5,2 |
| Istebna | 82 | 179 | 103 | 1 | 76 | 7,0 | 15,2 | 8,7 | 5,6 | 6,4 |
| Zebrzydowice | 88 | 155 | 101 | – | 54 | 6,8 | 11,9 | 7,8 | – | 4,2 |
| POWIAT ŻYWIECKI | 880 | 1593 | 1568 | 11 | 25 | 5,7 | 10,4 | 10,2 | 6,9 | 0,2 |
| Gmina miejska: <i>Urban gmina:</i> | | | | | | | | | | |
| Żywiec | 182 | 331 | 307 | 5 | 24 | 5,6 | 10,2 | 9,5 | 15,1 | 0,7 |
| Gminy wiejskie: <i>Rural gminas:</i> | | | | | | | | | | |
| Czernichów | 35 | 76 | 65 | – | 11 | 5,2 | 11,3 | 9,7 | – | 1,6 |
| Gilowice | 34 | 66 | 65 | – | 1 | 5,7 | 11,0 | 10,9 | – | 0,2 |
| Jeleśnia | 56 | 129 | 152 | 1 | -23 | 4,1 | 9,5 | 11,2 | 7,8 | -1,7 |
| Koszarawa | 13 | 21 | 33 | – | -12 | 5,3 | 8,5 | 13,4 | – | -4,9 |
| Lipowa | 69 | 114 | 102 | 1 | 12 | 6,8 | 11,2 | 10,0 | 8,8 | 1,2 |
| Łękawica | 23 | 55 | 54 | 1 | 1 | 5,2 | 12,4 | 12,2 | 18,2 | 0,2 |
| Łodygowice | 84 | 142 | 142 | 1 | – | 6,1 | 10,4 | 10,4 | 7,0 | – |
| Milówka | 69 | 92 | 96 | – | -4 | 6,8 | 9,1 | 9,5 | – | -0,4 |
| Radziechowy-Wieprz | 78 | 155 | 126 | – | 29 | 6,0 | 12,0 | 9,8 | – | 2,2 |
| Rajcza | 46 | 89 | 116 | – | -27 | 5,0 | 9,7 | 12,6 | – | -2,9 |
| Ślemień | 23 | 30 | 26 | – | 4 | 6,6 | 8,6 | 7,5 | – | 1,2 |
| Świnna | 47 | 88 | 74 | – | 14 | 5,8 | 10,9 | 9,2 | – | 1,7 |
| Ujsoły | 30 | 51 | 63 | 2 | -12 | 6,3 | 10,8 | 13,3 | 39,2 | -2,5 |
| Węgierska Górka | 91 | 154 | 147 | – | 7 | 6,0 | 10,2 | 9,8 | – | 0,5 |
| MIASTO NA PRAWACH POWIATU: CITY WITH POWIAT STATUS: | | | | | | | | | | |
| Bielsko-Biała | 973 | 1769 | 1688 | 6 | 81 | 5,6 | 10,1 | 9,7 | 3,4 | 0,5 |

^a Na 1000 urodzeń żywych.^a Per 1000 live births.

TABL. 7 (18). RUCH NATURALNY LUDNOŚCI W 2011 R. (cd.)

VITAL STATISTICS IN 2011 (cont.)

| WYSZCZEGÓLNIENIE SPECIFICATION | Maże- stwa <i>Marriages</i> | Urodze- nia żywe <i>Live births</i> | Zgony <i>Deaths</i> | | Przyrost naturalny <i>Natural increase</i> | Maże- stwa <i>Marriages</i> | Urodze- nia żywe <i>Live births</i> | Zgony <i>Deaths</i> | | Przyrost naturalny <i>Natural increase</i> |
|--|-----------------------------------|---|------------------------|---|--|-----------------------------------|---|------------------------|---|--|
| | | | ogółem <i>total</i> | w tym nie- mowląt ^a <i>of which infants</i> | | | | ogółem <i>total</i> | w tym nie- mowląt ^a <i>of which infants</i> | |
| | | | | | | | | | | |
| Podregion bytomski | 2362 | 4221 | 4760 | 18 | -539 | 5,2 | 9,4 | 10,6 | 4,3 | -1,2 |
| <i>Subregion</i> | | | | | | | | | | |
| POWIAT LUBLINIECKI | 441 | 773 | 741 | 3 | 32 | 5,7 | 10,0 | 9,6 | 3,9 | 0,4 |
| Gmina miejska: <i>Urban gmina:</i> | | | | | | | | | | |
| Lubliniec | 134 | 220 | 242 | 2 | -22 | 5,5 | 9,0 | 9,9 | 9,1 | -0,9 |
| Gmina miejsko-wiejska: <i>Urban-rural gmina:</i> | | | | | | | | | | |
| Woźniki | 54 | 97 | 82 | - | 15 | 5,6 | 10,0 | 8,5 | - | 1,6 |
| w tym miasto | 20 | 45 | 41 | - | 4 | 4,5 | 10,1 | 9,2 | - | 0,9 |
| <i>of which city</i> | | | | | | | | | | |
| Gminy wiejskie: <i>Rural gminas:</i> | | | | | | | | | | |
| Boronów | 19 | 42 | 37 | - | 5 | 5,7 | 12,6 | 11,1 | - | 1,5 |
| Ciasna | 44 | 77 | 91 | - | -14 | 5,6 | 9,9 | 11,7 | - | -1,8 |
| Herby | 37 | 76 | 59 | - | 17 | 5,3 | 10,9 | 8,5 | - | 2,4 |
| Kochanowice | 42 | 71 | 60 | 1 | 11 | 6,2 | 10,5 | 8,9 | 14,1 | 1,6 |
| Koszęcin | 73 | 127 | 103 | - | 24 | 6,2 | 10,8 | 8,8 | - | 2,0 |
| Pawonków | 38 | 63 | 67 | - | -4 | 5,8 | 9,6 | 10,2 | - | -0,6 |
| POWIAT TARNOGÓRSKI ... | 708 | 1298 | 1334 | 5 | -36 | 5,1 | 9,4 | 9,6 | 3,9 | -0,3 |
| Gminy miejskie: <i>Urban gminas:</i> | | | | | | | | | | |
| Kalety | 37 | 72 | 89 | - | -17 | 4,3 | 8,3 | 10,3 | - | -2,0 |
| Miasteczko Śląskie | 36 | 66 | 79 | 2 | -13 | 4,8 | 8,8 | 10,5 | 30,3 | -1,7 |
| Radzionków | 93 | 150 | 176 | - | -26 | 5,4 | 8,7 | 10,2 | - | -1,5 |
| Tarnowskie Góry | 328 | 620 | 592 | 2 | 28 | 5,4 | 10,2 | 9,7 | 3,2 | 0,5 |
| Gminy wiejskie: <i>Rural gminas:</i> | | | | | | | | | | |
| Krupski Młyn | 15 | 27 | 31 | - | -4 | 4,4 | 8,0 | 9,2 | - | -1,2 |
| Ożarówice | 23 | 64 | 57 | - | 7 | 4,1 | 11,5 | 10,3 | - | 1,3 |
| Świerklaniec | 54 | 109 | 112 | - | -3 | 4,7 | 9,6 | 9,8 | - | -0,3 |
| Tworóg | 38 | 67 | 66 | - | 1 | 4,7 | 8,3 | 8,2 | - | 0,1 |
| Zbrosławice | 84 | 123 | 132 | 1 | -9 | 5,4 | 7,8 | 8,4 | 8,1 | -0,6 |
| MIASTA NA PRAWACH POWIATU: <i>CITIES WITH POWIAT STATUS:</i> | | | | | | | | | | |
| Bytom | 926 | 1585 | 2002 | 6 | -417 | 5,2 | 9,0 | 11,3 | 3,8 | -2,4 |
| Piekary Śląskie | 287 | 565 | 683 | 4 | -118 | 5,0 | 9,8 | 11,8 | 7,1 | -2,0 |

^a Na 1000 urodzeń żywych.*a Per 1000 live births.*

TABL. 7 (18). RUCH NATURALNY LUDNOŚCI W 2011 R. (cd.)

VITAL STATISTICS IN 2011 (cont.)

| WYSZCZEGÓLNIENIE SPECIFICATION | Małżeń- stwa <i>Marriages</i> | Urodze- nia żywe <i>Live births</i> | Zgony <i>Deaths</i> | | Przyrost naturalny <i>Natural increase</i> | Małżeń- stwa <i>Marriages</i> | Urodze- nia żywe <i>Live births</i> | Zgony <i>Deaths</i> | | Przyrost naturalny <i>Natural increase</i> |
|---|-------------------------------------|---|------------------------|---|--|-------------------------------------|---|------------------------|---|--|
| | | | ogółem <i>total</i> | w tym nie- mowląt ^a <i>of which infants</i> | | | | ogółem <i>total</i> | w tym nie- mowląt ^a <i>of which infants</i> | |
| | | | | | | | | | | |
| Podregion częstochowski <i>Subregion</i> | 2852 | 4734 | 5818 | 30 | -1084 | 5,4 | 8,9 | 11,0 | 6,3 | -2,0 |
| POWIAT CZĘSTOCHOWSKI | 700 | 1216 | 1533 | 5 | -317 | 5,2 | 9,0 | 11,3 | 4,1 | -2,3 |
| Gminy miejsko-wiejskie: <i>Urban-rural gminas:</i> | | | | | | | | | | |
| Blachownia | 73 | 117 | 163 | - | -46 | 5,5 | 8,8 | 12,2 | - | -3,5 |
| w tym miasto | 50 | 89 | 120 | - | -31 | 5,0 | 9,0 | 12,1 | - | -3,1 |
| <i>of which city</i> | | | | | | | | | | |
| Koniecpol | 66 | 91 | 127 | - | -36 | 6,5 | 8,9 | 12,5 | - | -3,5 |
| w tym miasto | 40 | 56 | 67 | - | -11 | 6,3 | 8,8 | 10,6 | - | -1,7 |
| <i>of which city</i> | | | | | | | | | | |
| Gminy wiejskie: <i>Rural gminas:</i> | | | | | | | | | | |
| Dąbrowa Zielona | 19 | 35 | 51 | 1 | -16 | 4,7 | 8,6 | 12,6 | 28,6 | -3,9 |
| Janów | 37 | 65 | 74 | - | -9 | 6,2 | 10,9 | 12,4 | - | -1,5 |
| Kamienica Polska | 34 | 45 | 57 | - | -12 | 6,1 | 8,1 | 10,2 | - | -2,1 |
| Kłomnice | 51 | 94 | 149 | - | -55 | 3,7 | 6,8 | 10,8 | - | -4,0 |
| Konopiska | 60 | 99 | 126 | 1 | -27 | 5,6 | 9,3 | 11,8 | 10,1 | -2,5 |
| Kruszyna | 24 | 54 | 68 | - | -14 | 4,9 | 11,0 | 13,8 | - | -2,8 |
| Lelów | 23 | 42 | 80 | - | -38 | 4,5 | 8,3 | 15,7 | - | -7,5 |
| Mstów | 44 | 112 | 81 | - | 31 | 4,1 | 10,5 | 7,6 | - | 2,9 |
| Mykanów | 79 | 134 | 132 | 1 | 2 | 5,4 | 9,2 | 9,1 | 7,5 | 0,1 |
| Olsztyn | 32 | 80 | 76 | - | 4 | 4,5 | 11,1 | 10,6 | - | 0,6 |
| Poczesna | 69 | 109 | 157 | 1 | -48 | 5,4 | 8,5 | 12,3 | 9,2 | -3,8 |
| Przyrów | 29 | 31 | 63 | - | -32 | 7,3 | 7,8 | 15,9 | - | -8,1 |
| Rędziny | 45 | 75 | 104 | 1 | -29 | 4,5 | 7,5 | 10,4 | 13,3 | -2,9 |
| Starcza | 15 | 33 | 25 | - | 8 | 5,4 | 11,8 | 8,9 | - | 2,9 |
| POWIAT KŁOBUCKI | 496 | 767 | 820 | 9 | -53 | 5,8 | 8,9 | 9,6 | 11,7 | -0,6 |
| Gminy miejsko-wiejskie: <i>Urban-rural gminas:</i> | | | | | | | | | | |
| Kłobuck | 121 | 202 | 176 | 2 | 26 | 5,8 | 9,8 | 8,5 | 9,9 | 1,3 |
| w tym miasto | 77 | 127 | 122 | - | 5 | 5,8 | 9,6 | 9,2 | - | 0,4 |
| <i>of which city</i> | | | | | | | | | | |
| Krzepice | 58 | 74 | 87 | - | -13 | 6,2 | 7,9 | 9,2 | - | -1,4 |
| w tym miasto | 26 | 39 | 43 | - | -4 | 5,8 | 8,6 | 9,5 | - | -0,9 |
| <i>of which city</i> | | | | | | | | | | |

a Na 1000 urodzeń żywych.

a Per 1000 live births.

TABL. 7 (18). RUCH NATURALNY LUDNOŚCI W 2011 R. (cd.)

VITAL STATISTICS IN 2011 (cont.)

| WYSZCZEGÓLNIENIE SPECIFICATION | Maże- stwa <i>Marriages</i> | Urodze- nia żywe <i>Live births</i> | Zgony <i>Deaths</i> | | Przyrost naturalny <i>Natural increase</i> | Maże- stwa <i>Marriages</i> | Urodze- nia żywe <i>Live births</i> | Zgony <i>Deaths</i> | | Przyrost naturalny <i>Natural increase</i> |
|--|-----------------------------------|---|------------------------|---|--|-----------------------------------|---|------------------------|---|--|
| | | | ogółem <i>total</i> | w tym nie- mowląt ^a <i>of which infants</i> | | | | ogółem <i>total</i> | w tym nie- mowląt ^a <i>of which infants</i> | |
| | | | | | | | | | | |
| Podregion częstochoowski (dok.) Subregion (cont.) | | | | | | | | | | |
| POWIAT KŁOBUCKI (dok.) (cont.) | | | | | | | | | | |
| Gminy wiejskie: <i>Rural gminas:</i> | | | | | | | | | | |
| Lipie | 40 | 55 | 71 | 1 | -16 | 6,2 | 8,5 | 11,0 | 18,2 | -2,5 |
| Miedźno | 46 | 86 | 72 | - | 14 | 6,0 | 11,3 | 9,5 | - | 1,8 |
| Opatów | 39 | 69 | 74 | 1 | -5 | 5,7 | 10,0 | 10,8 | 14,5 | -0,7 |
| Panki | 33 | 32 | 46 | 1 | -14 | 6,5 | 6,3 | 9,0 | 31,3 | -2,7 |
| Popów | 33 | 52 | 63 | - | -11 | 5,4 | 8,6 | 10,4 | - | -1,8 |
| Przystajń | 29 | 50 | 65 | - | -15 | 4,8 | 8,3 | 10,8 | - | -2,5 |
| Wręczyca Wielka | 97 | 147 | 166 | 4 | -19 | 5,5 | 8,4 | 9,5 | 27,2 | -1,1 |
| POWIAT MYSZKOWSKI | 424 | 684 | 777 | 5 | -93 | 5,9 | 9,5 | 10,8 | 7,3 | -1,3 |
| Gmina miejska: <i>Urban gmina:</i> | | | | | | | | | | |
| Myszków | 194 | 323 | 331 | 2 | -8 | 5,9 | 9,8 | 10,1 | 6,2 | -0,2 |
| Gminy miejsko-wiejskie: <i>Urban-rural gminas:</i> | | | | | | | | | | |
| Koziegłowy | 97 | 138 | 154 | - | -16 | 6,8 | 9,6 | 10,7 | - | -1,1 |
| w tym miasto | 20 | 20 | 27 | - | -7 | 8,0 | 8,0 | 10,8 | - | -2,8 |
| <i>of which city</i> | | | | | | | | | | |
| Żarki | 40 | 90 | 99 | - | -9 | 4,8 | 10,8 | 11,9 | - | -1,1 |
| w tym miasto | 25 | 46 | 41 | - | 5 | 5,6 | 10,3 | 9,1 | - | 1,1 |
| <i>of which city</i> | | | | | | | | | | |
| Gminy wiejskie: <i>Rural gminas:</i> | | | | | | | | | | |
| Niegowa | 34 | 60 | 65 | - | -5 | 5,9 | 10,4 | 11,3 | - | -0,9 |
| Poraj | 59 | 73 | 128 | 3 | -55 | 5,4 | 6,7 | 11,8 | 41,1 | -5,1 |
| MIASTO NA PRAWACH POWIATU: CITY WITH POWIAT STATUS: | | | | | | | | | | |
| Częstochowa | 1232 | 2067 | 2688 | 11 | -621 | 5,2 | 8,7 | 11,4 | 5,3 | -2,6 |

a Na 1000 urodzeń żywych.

a Per 1000 live births.

TABL. 7 (18). RUCH NATURALNY LUDNOŚCI W 2011 R. (cd.)

VITAL STATISTICS IN 2011 (cont.)

| WYSZCZEGÓLNIENIE SPECIFICATION | Małże- stwa <i>Marriages</i> | Urodze- nia żywe <i>Live births</i> | Zgony <i>Deaths</i> | | Przyrost naturalny <i>Natural increase</i> | Małże- stwa <i>Marriages</i> | Urodze- nia żywe <i>Live births</i> | Zgony <i>Deaths</i> | | Przyrost naturalny <i>Natural increase</i> |
|--|------------------------------------|---|------------------------|---|--|------------------------------------|---|------------------------|---|--|
| | | | ogółem <i>total</i> | w tym nie- mowląt ^a <i>of which infants</i> | | | | ogółem <i>total</i> | w tym nie- mowląt ^a <i>of which infants</i> | |
| | | | | | | | | | | |
| Podregion gliwicki <i>Subregion</i> | 2609 | 4493 | 4794 | 26 | -301 | 5,4 | 9,3 | 9,9 | 5,8 | -0,6 |
| POWIAT GLIWICKI | 655 | 1179 | 1091 | 4 | 88 | 5,7 | 10,2 | 9,5 | 3,4 | 0,8 |
| Gminy miejskie: <i>Urban gminas:</i> | | | | | | | | | | |
| Knurów | 228 | 457 | 325 | - | 132 | 5,8 | 11,5 | 8,2 | - | 3,3 |
| Pyskowice | 105 | 149 | 201 | - | -52 | 5,6 | 7,9 | 10,7 | - | -2,8 |
| Gminy miejsko-wiejskie: <i>Urban-rural gminas:</i> | | | | | | | | | | |
| Sośnicowice | 33 | 93 | 71 | - | 22 | 3,8 | 10,8 | 8,3 | - | 2,6 |
| w tym miasto | 7 | 16 | 15 | - | 1 | 3,8 | 8,7 | 8,1 | - | 0,5 |
| <i>of which city</i> | | | | | | | | | | |
| Toszek | 66 | 107 | 98 | 1 | 9 | 6,9 | 11,2 | 10,3 | 9,3 | 0,9 |
| w tym miasto | 29 | 54 | 28 | 1 | 26 | 7,9 | 14,6 | 7,6 | 18,5 | 7,0 |
| <i>of which city</i> | | | | | | | | | | |
| Gminy wiejskie: <i>Rural gminas:</i> | | | | | | | | | | |
| Gieraltowice | 70 | 118 | 122 | - | -4 | 6,3 | 10,6 | 11,0 | - | -0,4 |
| Pilchowice | 66 | 107 | 102 | 1 | 5 | 6,0 | 9,7 | 9,3 | 9,3 | 0,5 |
| Rudziniec | 57 | 92 | 109 | 2 | -17 | 5,4 | 8,7 | 10,3 | 21,7 | -1,6 |
| Wielowieś | 30 | 56 | 63 | - | -7 | 5,1 | 9,5 | 10,7 | - | -1,2 |
| MIASTA NA PRAWACH POWIATU: <i>CITIES WITH POWIAT STATUS:</i> | | | | | | | | | | |
| Gliwice | 1013 | 1740 | 1964 | 12 | -224 | 5,4 | 9,3 | 10,5 | 6,9 | -1,2 |
| Zabrze | 941 | 1574 | 1739 | 10 | -165 | 5,2 | 8,7 | 9,6 | 6,4 | -0,9 |
| Podregion katowicki <i>Subregion</i> | 4173 | 7153 | 8795 | 54 | -1642 | 5,5 | 9,4 | 11,5 | 7,5 | -2,1 |
| MIASTA NA PRAWACH POWIATU: <i>CITIES WITH POWIAT STATUS:</i> | | | | | | | | | | |
| Chorzów | 535 | 1046 | 1478 | 6 | -432 | 4,8 | 9,4 | 13,2 | 5,7 | -3,9 |
| Katowice | 1763 | 2662 | 3619 | 26 | -957 | 5,7 | 8,6 | 11,7 | 9,8 | -3,1 |
| Mysłowice | 448 | 760 | 703 | 6 | 57 | 5,9 | 10,1 | 9,3 | 7,9 | 0,8 |
| Ruda Śląska | 819 | 1449 | 1567 | 7 | -118 | 5,7 | 10,1 | 10,9 | 4,8 | -0,8 |
| Siemianowice Śląskie | 359 | 702 | 788 | 4 | -86 | 5,1 | 10,0 | 11,2 | 5,7 | -1,2 |
| Świętochłowice | 249 | 534 | 640 | 5 | -106 | 4,7 | 10,1 | 12,1 | 9,4 | -2,0 |

a Na 1000 urodzeń żywych.

a Per 1000 live births.

TABL. 7 (18). RUCH NATURALNY LUDNOŚCI W 2011 R. (cd.)

VITAL STATISTICS IN 2011 (cont.)

| WYSZCZEGÓLNIENIE SPECIFICATION | Maże- stwa <i>Marriages</i> | Urodze- nia żywe <i>Live births</i> | Zgony <i>Deaths</i> | | Przyrost naturalny <i>Natural increase</i> | Maże- stwa <i>Marriages</i> | Urodze- nia żywe <i>Live births</i> | Zgony <i>Deaths</i> | | Przyrost naturalny <i>Natural increase</i> |
|---|-----------------------------------|---|------------------------|---|--|-----------------------------------|---|------------------------|---|--|
| | | | ogółem <i>total</i> | w tym nie- mowląt ^a <i>of which infants</i> | | | | ogółem <i>total</i> | w tym nie- mowląt ^a <i>of which infants</i> | |
| | | | | | | | | | | |
| Podregion rybnicki <i>Subregion</i> | 3807 | 6583 | 5563 | 45 | 1020 | 5,9 | 10,3 | 8,7 | 6,8 | 1,6 |
| POWIAT RACIBORSKI | 561 | 924 | 970 | 6 | -46 | 5,1 | 8,4 | 8,8 | 6,5 | -0,4 |
| Gmina miejska: <i>Urban gmina:</i> | | | | | | | | | | |
| Racibórz | 287 | 472 | 491 | 2 | -19 | 5,1 | 8,4 | 8,7 | 4,2 | -0,3 |
| Gminy miejsko-wiejskie: <i>Urban-rural gminas:</i> | | | | | | | | | | |
| Krzanowice | 33 | 41 | 67 | - | -26 | 5,6 | 6,9 | 11,3 | - | -4,4 |
| w tym miasto | 12 | 5 | 27 | - | -22 | 5,4 | 2,2 | 12,1 | - | -9,8 |
| <i>of which city</i> | | | | | | | | | | |
| Kuźnia Raciborska | 53 | 88 | 103 | 2 | -15 | 4,4 | 7,3 | 8,5 | 22,7 | -1,2 |
| w tym miasto | 27 | 40 | 48 | 1 | -8 | 4,8 | 7,2 | 8,6 | 25,0 | -1,4 |
| <i>of which city</i> | | | | | | | | | | |
| Gminy wiejskie: <i>Rural gminas:</i> | | | | | | | | | | |
| Kornowac | 31 | 44 | 43 | - | 1 | 6,3 | 8,9 | 8,7 | - | 0,2 |
| Krzyżanowice | 55 | 113 | 104 | - | 9 | 4,8 | 9,9 | 9,1 | - | 0,8 |
| Nędza | 40 | 62 | 52 | - | 10 | 5,5 | 8,6 | 7,2 | - | 1,4 |
| Pietrowice Wielkie | 36 | 58 | 66 | 1 | -8 | 5,2 | 8,3 | 9,5 | 17,2 | -1,1 |
| Rudnik | 26 | 46 | 44 | 1 | 2 | 5,0 | 8,9 | 8,5 | 21,7 | 0,4 |
| POWIAT RYBNICKI | 523 | 893 | 682 | 6 | 211 | 6,9 | 11,7 | 8,9 | 6,7 | 2,8 |
| Gmina miejsko-wiejska: <i>Urban-rural gmina:</i> | | | | | | | | | | |
| Czerwionka-Leszczyny .. | 299 | 484 | 374 | 3 | 110 | 7,1 | 11,5 | 8,9 | 6,2 | 2,6 |
| w tym miasto | 212 | 320 | 261 | 3 | 59 | 7,4 | 11,2 | 9,1 | 9,4 | 2,1 |
| <i>of which city</i> | | | | | | | | | | |
| Gminy wiejskie: <i>Rural gminas:</i> | | | | | | | | | | |
| Gaszowice | 65 | 113 | 83 | 1 | 30 | 7,1 | 12,4 | 9,1 | 8,8 | 3,3 |
| Jejkowice | 19 | 47 | 38 | 1 | 9 | 4,8 | 11,9 | 9,6 | 21,3 | 2,3 |
| Lyski | 56 | 91 | 94 | - | -3 | 5,9 | 9,6 | 9,9 | - | -0,3 |
| Świerklany | 84 | 158 | 93 | 1 | 65 | 7,2 | 13,5 | 7,9 | 6,3 | 5,6 |

^a Na 1000 urodzeń żywych.^a Per 1000 live births.

TABL. 7 (18). RUCH NATURALNY LUDNOŚCI W 2011 R. (cd.)

VITAL STATISTICS IN 2011 (cont.)

| WYSZCZEGÓLNIENIE SPECIFICATION | Małżeństwa Marriages | Urodzenia żywe Live births | Zgony Deaths | | Przyrost naturalny Natural increase | Małżeństwa Marriages | Urodzenia żywe Live births | Zgony Deaths | | Przyrost naturalny Natural increase |
|--|-------------------------|-------------------------------|-----------------|-------------------------------------|--|-------------------------|-------------------------------|-----------------|---|--|
| | | | ogółem total | w tym niemowląt of which infants | | | | ogółem total | w tym niemowląt ^a of which infants ^a | |
| | | | | | | | | | | |
| Podregion rybnicki (dok.) Subregion (cont.) | | | | | | | | | | |
| POWIAT WODZISŁAWSKI | 970 | 1685 | 1561 | 12 | 124 | 6,1 | 10,6 | 9,9 | 7,1 | 0,8 |
| Gminy miejskie: Urban gminas: | | | | | | | | | | |
| Pszów | 96 | 132 | 149 | – | -17 | 6,7 | 9,2 | 10,4 | – | -1,2 |
| Radlin | 100 | 211 | 194 | 6 | 17 | 5,5 | 11,7 | 10,7 | 28,4 | 0,9 |
| Rydułtowy | 137 | 253 | 222 | 1 | 31 | 6,2 | 11,5 | 10,1 | 4,0 | 1,4 |
| Wodzisław Śląski | 303 | 479 | 461 | 1 | 18 | 6,1 | 9,7 | 9,3 | 2,1 | 0,4 |
| Gminy wiejskie: Rural gminas: | | | | | | | | | | |
| Godów | 81 | 159 | 123 | – | 36 | 6,2 | 12,1 | 9,4 | – | 2,7 |
| Gorzycy | 119 | 206 | 218 | 2 | -12 | 5,8 | 10,1 | 10,7 | 9,7 | -0,6 |
| Lubomia | 35 | 83 | 88 | 2 | -5 | 4,3 | 10,3 | 10,9 | 24,1 | -0,6 |
| Markłowice | 39 | 61 | 38 | – | 23 | 7,2 | 11,3 | 7,0 | – | 4,3 |
| Mszana | 60 | 101 | 68 | – | 33 | 8,2 | 13,8 | 9,3 | – | 4,5 |
| MIASTA NA PRAWACH POWIATU: CITIES WITH POWIAT STATUS: | | | | | | | | | | |
| Jastrzębie-Zdrój | 549 | 895 | 712 | 2 | 183 | 5,9 | 9,7 | 7,7 | 2,2 | 2,0 |
| Rybnik | 822 | 1495 | 1240 | 14 | 255 | 5,8 | 10,6 | 8,8 | 9,4 | 1,8 |
| Żory | 382 | 691 | 398 | 5 | 293 | 6,2 | 11,1 | 6,4 | 7,2 | 4,7 |
| Podregion sosnowiecki | 3615 | 6259 | 8350 | 29 | -2091 | 5,1 | 8,8 | 11,7 | 4,6 | -2,9 |
| Subregion | | | | | | | | | | |
| POWIAT BĘDZIŃSKI | 690 | 1395 | 1825 | 4 | -430 | 4,5 | 9,2 | 12,0 | 2,9 | -2,8 |
| Gminy miejskie: Urban gminas: | | | | | | | | | | |
| Będzin | 266 | 524 | 700 | 3 | -176 | 4,5 | 8,9 | 11,9 | 5,7 | -3,0 |
| Czeladź | 150 | 306 | 431 | – | -125 | 4,4 | 9,1 | 12,8 | – | -3,7 |
| Sławków | 32 | 61 | 61 | – | – | 4,5 | 8,6 | 8,6 | – | – |
| Wojkowice | 49 | 86 | 125 | 1 | -39 | 5,3 | 9,3 | 13,5 | 11,6 | -4,2 |
| Gmina miejsko-wiejska: Urban-rural gmina: | | | | | | | | | | |
| Siewierz | 66 | 136 | 142 | – | -6 | 5,4 | 11,1 | 11,6 | – | -0,5 |
| w tym miasto | 33 | 53 | 67 | – | -14 | 6,0 | 9,6 | 12,1 | – | -2,5 |
| of which city | | | | | | | | | | |

a Na 1000 urodzeń żywych.

a Per 1000 live births.

TABL. 7 (18). RUCH NATURALNY LUDNOŚCI W 2011 R. (cd.)

VITAL STATISTICS IN 2011 (cont.)

| WYSZCZEGÓLNIENIE SPECIFICATION | Maże- stwa <i>Marriages</i> | Urodze- nia żywe <i>Live births</i> | Zgony <i>Deaths</i> | | Przyrost naturalny <i>Natural increase</i> | Maże- stwa <i>Marriages</i> | Urodze- nia żywe <i>Live births</i> | Zgony <i>Deaths</i> | | Przyrost naturalny <i>Natural increase</i> |
|--|-----------------------------------|---|------------------------|---|--|-----------------------------------|---|------------------------|---|--|
| | | | ogółem <i>total</i> | w tym nie- mowląt ^a <i>of which infants</i> | | | | ogółem <i>total</i> | w tym nie- mowląt ^a <i>of which infants</i> | |
| | | | | | | | | | | |
| Podregion sosnowiecki (dok.) Subregion (cont.) | | | | | | | | | | |
| POWIAT BĘDZIŃSKI (dok.) (cont.) | | | | | | | | | | |
| Gminy wiejskie: <i>Rural gminas:</i> | | | | | | | | | | |
| Bobrowniki | 49 | 107 | 151 | - | -44 | 4,2 | 9,2 | 12,9 | - | -3,8 |
| Mierzęcice | 29 | 69 | 82 | - | -13 | 3,8 | 9,1 | 10,9 | - | -1,7 |
| Psary | 49 | 106 | 133 | - | -27 | 4,2 | 9,1 | 11,5 | - | -2,3 |
| POWIAT ZAWIERCIAŃSKI | 617 | 1112 | 1540 | 4 | -428 | 5,0 | 9,0 | 12,5 | 3,6 | -3,5 |
| Gminy miejskie: <i>Urban gminas:</i> | | | | | | | | | | |
| Poręba | 43 | 87 | 90 | - | -3 | 4,8 | 9,8 | 10,1 | - | -0,3 |
| Zawiercie | 264 | 466 | 678 | - | -212 | 5,1 | 9,0 | 13,0 | - | -4,1 |
| Gminy miejsko-wiejskie: <i>Urban-rural gminas:</i> | | | | | | | | | | |
| Łazy | 56 | 131 | 195 | - | -64 | 3,5 | 8,1 | 12,0 | - | -3,9 |
| w tym miasto | 21 | 58 | 73 | - | -15 | 2,9 | 8,1 | 10,1 | - | -2,1 |
| <i>of which city</i> | | | | | | | | | | |
| Ogrodzieniec | 51 | 87 | 111 | 1 | -24 | 5,4 | 9,2 | 11,7 | 11,5 | -2,5 |
| w tym miasto | 29 | 39 | 60 | 1 | -21 | 6,5 | 8,8 | 13,5 | 25,6 | -4,7 |
| <i>of which city</i> | | | | | | | | | | |
| Pillica | 58 | 76 | 129 | - | -53 | 6,5 | 8,5 | 14,4 | - | -5,9 |
| w tym miasto | 11 | 12 | 26 | - | -14 | 5,7 | 6,2 | 13,4 | - | -7,2 |
| <i>of which city</i> | | | | | | | | | | |
| Szczekociny | 42 | 62 | 118 | - | -56 | 5,1 | 7,6 | 14,5 | - | -6,9 |
| w tym miasto | 24 | 28 | 47 | - | -19 | 6,3 | 7,4 | 12,4 | - | -5,0 |
| <i>of which city</i> | | | | | | | | | | |
| Gminy wiejskie: <i>Rural gminas:</i> | | | | | | | | | | |
| Irządze | 19 | 21 | 25 | - | -4 | 6,8 | 7,5 | 8,9 | - | -1,4 |
| Kroczyce | 28 | 75 | 75 | 1 | - | 4,4 | 11,9 | 11,9 | 13,3 | - |
| Włodowice | 34 | 53 | 56 | 2 | -3 | 6,5 | 10,1 | 10,7 | 37,7 | -0,6 |
| Żarnowiec | 22 | 54 | 63 | - | -9 | 4,5 | 11,2 | 13,0 | - | -1,9 |
| MIASTA NA PRAWACH POWIATU: CITIES WITH POWIAT STATUS: | | | | | | | | | | |
| Dąbrowa Górnicza | 655 | 1097 | 1460 | 8 | -363 | 5,2 | 8,7 | 11,6 | 7,3 | -2,9 |
| Jaworzno | 525 | 865 | 989 | 2 | -124 | 5,5 | 9,1 | 10,4 | 2,3 | -1,3 |
| Sosnowiec | 1128 | 1790 | 2536 | 11 | -746 | 5,2 | 8,3 | 11,7 | 6,1 | -3,5 |

a Na 1000 urodzeń żywych.

a Per 1000 live births.

TABL. 7 (18). RUCH NATURALNY LUDNOŚCI W 2011 R. (dok.)

VITAL STATISTICS IN 2011 (cont.)

| WYSZCZEGÓLNIENIE SPECIFICATION | Małże- stwa <i>Marriages</i> | Urodze- nia żywe <i>Live births</i> | Zgony <i>Deaths</i> | | Przyrost naturalny <i>Natural increase</i> | Małże- stwa <i>Marriages</i> | Urodze- nia żywe <i>Live births</i> | Zgony <i>Deaths</i> | | Przyrost naturalny <i>Natural increase</i> |
|---|------------------------------------|---|------------------------|--|--|------------------------------------|---|------------------------|---|--|
| | | | ogółem <i>total</i> | w tym nie- mowląt <i>of which infants</i> | | | | ogółem <i>total</i> | w tym nie- mowląt ^a <i>of which infants^a</i> | |
| | | | | | | | | | | |
| Podregion tyski <i>Subregion</i> | 2376 | 4351 | 3231 | 27 | 1120 | 6,1 | 11,2 | 8,3 | 6,2 | 2,9 |
| POWIAT BIERUŃSKO- -ŁĘDZIŃSKI | 333 | 670 | 419 | 5 | 251 | 5,8 | 11,6 | 7,2 | 7,5 | 4,3 |
| Gminy miejskie: <i>Urban gminas:</i> | | | | | | | | | | |
| Bieruń | 125 | 233 | 138 | – | 95 | 6,3 | 11,7 | 6,9 | – | 4,8 |
| Imielin | 37 | 90 | 78 | 4 | 12 | 4,4 | 10,8 | 9,3 | 44,4 | 1,4 |
| Łędziny | 111 | 186 | 108 | 1 | 78 | 6,7 | 11,2 | 6,5 | 5,4 | 4,7 |
| Gminy wiejskie: <i>Rural gminas:</i> | | | | | | | | | | |
| Bojszowy | 37 | 93 | 49 | – | 44 | 5,2 | 13,1 | 6,9 | – | 6,2 |
| Chełm Śląski | 23 | 68 | 46 | – | 22 | 3,8 | 11,3 | 7,6 | – | 3,6 |
| POWIAT MIKOŁOWSKI | 554 | 1043 | 873 | 7 | 170 | 5,9 | 11,1 | 9,3 | 6,7 | 1,8 |
| Gminy miejskie: <i>Urban gminas:</i> | | | | | | | | | | |
| Łaziska Górne | 127 | 266 | 209 | 2 | 57 | 5,7 | 11,9 | 9,4 | 7,5 | 2,6 |
| Mikołów | 245 | 406 | 391 | 4 | 15 | 6,2 | 10,3 | 9,9 | 9,9 | 0,4 |
| Orzesze | 109 | 212 | 161 | – | 51 | 5,6 | 10,8 | 8,2 | – | 2,6 |
| Gminy wiejskie: <i>Rural gminas:</i> | | | | | | | | | | |
| Ornontowice | 35 | 74 | 42 | 1 | 32 | 6,1 | 12,9 | 7,3 | 13,5 | 5,6 |
| Wyry | 38 | 85 | 70 | – | 15 | 5,3 | 11,8 | 9,7 | – | 2,1 |
| POWIAT PSZCZYŃSKI | 745 | 1312 | 792 | 8 | 520 | 6,9 | 12,2 | 7,3 | 6,1 | 4,8 |
| Gmina miejsko-wiejska: <i>Urban-rural gmina:</i> | | | | | | | | | | |
| Pszczyna | 370 | 657 | 428 | 3 | 229 | 7,3 | 12,9 | 8,4 | 4,6 | 4,5 |
| w tym miasto | 192 | 312 | 245 | 1 | 67 | 7,4 | 12,0 | 9,4 | 3,2 | 2,6 |
| <i>of which city</i> | | | | | | | | | | |
| Gminy wiejskie: <i>Rural gminas:</i> | | | | | | | | | | |
| Goczałkowice-Zdrój | 29 | 67 | 50 | – | 17 | 4,4 | 10,2 | 7,6 | – | 2,6 |
| Kobiór | 25 | 62 | 51 | – | 11 | 5,1 | 12,7 | 10,4 | – | 2,3 |
| Miedzna | 111 | 163 | 95 | 2 | 68 | 6,9 | 10,2 | 5,9 | 12,3 | 4,2 |
| Pawłowice | 118 | 222 | 82 | 1 | 140 | 6,6 | 12,4 | 4,6 | 4,5 | 7,8 |
| Suszec | 92 | 141 | 86 | 2 | 55 | 8,0 | 12,2 | 7,4 | 14,2 | 4,8 |
| MIASTO NA PRAWACH POWIATU: CITY WITH POWIAT STATUS: | | | | | | | | | | |
| Tychy | 744 | 1326 | 1147 | 7 | 179 | 5,8 | 10,3 | 8,9 | 5,3 | 1,4 |

a Na 1000 urodzeń żywych.

a Per 1000 live births.

TABL. 8 (19). MAŁŻEŃSTWA, ROZWODY, SEPARACJE W 2011 R.

MARRIAGES, DIVORCES, SEPARATIONS IN 2011

| WYSZCZEGÓLNIENIE SPECIFICATION | Małżeństwa Marriages | | | | Rozwody Divorces | | | Separacje Separations | | |
|--|-------------------------|--------------------------------------|----------------------|---|---------------------|--------------------------------------|---|--------------------------|--------------------------------------|---|
| | ogółem total | w tym miasta of which urban areas | z ogółem of total | | ogółem total | w tym miasta of which urban areas | na 1000 ludności per 1000 population | ogółem Total | w tym miasta of which urban areas | na 10 tys. ludności per 10 thous. population |
| | | | cywilne civil | wyznaniowe ^a religious ^a | | | | | | |
| WOJEWÓDZTWO VOIVODSHIP | 25495 | 19712 | 9830 | 15665 | 8329 | 7208 | 1,8 | 518 | 431 | 1,1 |
| Podregion bielski Subregion | 3701 | 1844 | 1175 | 2526 | 1059 | 685 | 1,6 | 77 | 46 | 1,2 |
| Powiaty: Powiats: | | | | | | | | | | |
| bielski | 883 | 287 | 267 | 616 | 221 | 79 | 1,4 | 16 | 2 | 1,0 |
| cieszyński | 965 | 402 | 308 | 657 | 291 | 176 | 1,7 | 26 | 15 | 1,5 |
| żywiecki | 880 | 182 | 218 | 662 | 173 | 56 | 1,1 | 10 | 4 | 0,7 |
| Miasto na prawach powiatu: City with powiat status: | | | | | | | | | | |
| Bielsko-Biała | 973 | 973 | 382 | 591 | 374 | 374 | 2,1 | 25 | 25 | 1,4 |
| Podregion bytomski Subregion | 2362 | 1861 | 965 | 1397 | 777 | 677 | 1,7 | 32 | 31 | 0,7 |
| Powiaty: Powiats: | | | | | | | | | | |
| lubliniecki | 441 | 154 | 132 | 309 | 101 | 52 | 1,3 | 3 | 2 | 0,4 |
| tarnogórski | 708 | 494 | 241 | 467 | 241 | 190 | 1,7 | 3 | 3 | 0,2 |
| Miasta na prawach powiatu: Cities with powiat status: | | | | | | | | | | |
| Bytom | 926 | 926 | 472 | 454 | 333 | 333 | 1,9 | 16 | 16 | 0,9 |
| Piekary Śląskie ... | 287 | 287 | 120 | 167 | 102 | 102 | 1,8 | 10 | 10 | 1,7 |
| Podregion częstochowski Subregion | 2852 | 1664 | 1011 | 1841 | 933 | 668 | 1,8 | 55 | 39 | 1,0 |
| Powiaty: Powiats: | | | | | | | | | | |
| częstochowski | 700 | 90 | 218 | 482 | 165 | 23 | 1,2 | 14 | 3 | 1,0 |
| kłobucki | 496 | 103 | 144 | 352 | 114 | 33 | 1,3 | 6 | 2 | 0,7 |
| myszkowski | 424 | 239 | 142 | 282 | 113 | 71 | 1,6 | 5 | 4 | 0,7 |
| Miasto na prawach powiatu: City with powiat status: | | | | | | | | | | |
| Częstochowa | 1232 | 1232 | 507 | 725 | 541 | 541 | 2,3 | 30 | 30 | 1,3 |
| Podregion gliwicki .. Subregion | 2609 | 2323 | 1187 | 1422 | 883 | 831 | 1,8 | 43 | 40 | 0,9 |
| Powiat: Powiat: | | | | | | | | | | |
| gliwicki | 655 | 369 | 237 | 418 | 185 | 133 | 1,6 | 7 | 4 | 0,6 |
| Miasta na prawach powiatu: Cities with powiat status: | | | | | | | | | | |
| Gliwice | 1013 | 1013 | 476 | 537 | 348 | 348 | 1,9 | 21 | 21 | 1,1 |
| Zabrze | 941 | 941 | 474 | 467 | 350 | 350 | 1,9 | 15 | 15 | 0,8 |

a Ze skutkami cywilnymi.

a With civil law consequences.

TABL. 8 (19). MAŁŻEŃSTWA, ROZWODY, SEPARACJE W 2011 R. (dok.)

MARRIAGES, DIVORCES, SEPARATIONS IN 2011 (cont.)

| WYSZCZEGÓLNIENIE SPECIFICATION | Małżeństwa Marriages | | | | Rozwody Divorces | | | Separacje Separations | | |
|--|-------------------------|---|----------------------|--|---------------------|---|--|--------------------------|---|--|
| | ogółem total | w tym miasta of which urban areas | z ogółem of total | | ogółem total | w tym miasta of which urban areas | na 1000 ludności per 1000 popula- tion | ogółem total | w tym miasta of which urban areas | na 10 tys. ludności per 10 thous. popula- tion |
| | | | cywilne civil | wyzna- niowe ^a religious ^a | | | | | | |
| Podregion katowicki <i>Subregion</i> | 4173 | 4173 | 1797 | 2376 | 1508 | 1508 | 2,0 | 82 | 82 | 1,1 |
| Miasta na prawach powiatu: <i>Cities with powiat status:</i> | | | | | | | | | | |
| Chorzów | 535 | 535 | 251 | 284 | 210 | 210 | 1,9 | 7 | 7 | 0,6 |
| Katowice | 1763 | 1763 | 735 | 1028 | 651 | 651 | 2,1 | 41 | 41 | 1,3 |
| Mysłowice | 448 | 448 | 192 | 256 | 126 | 126 | 1,7 | 3 | 3 | 0,4 |
| Ruda Śląska | 819 | 819 | 350 | 469 | 275 | 275 | 1,9 | 19 | 19 | 1,3 |
| Siemianowice Śląskie | 359 | 359 | 158 | 201 | 160 | 160 | 2,3 | 9 | 9 | 1,3 |
| Świętochłowice | 249 | 249 | 111 | 138 | 86 | 86 | 1,6 | 3 | 3 | 0,6 |
| Podregion rybnicki <i>Subregion</i> | 3807 | 2927 | 1396 | 2411 | 1223 | 1086 | 1,9 | 134 | 115 | 2,1 |
| Powiaty: <i>Powiats:</i> | | | | | | | | | | |
| raciborski | 561 | 326 | 206 | 355 | 166 | 132 | 1,5 | 15 | 10 | 1,4 |
| rybnicki | 523 | 212 | 149 | 374 | 114 | 73 | 1,5 | 12 | 6 | 1,6 |
| wodzisławski | 970 | 636 | 320 | 650 | 307 | 245 | 1,9 | 30 | 22 | 1,9 |
| Miasta na prawach powiatu: <i>Cities with powiat status:</i> | | | | | | | | | | |
| Jastrzębie-Zdrój ... | 549 | 549 | 249 | 300 | 216 | 216 | 2,3 | 31 | 31 | 3,4 |
| Rybnik | 822 | 822 | 324 | 498 | 290 | 290 | 2,1 | 37 | 37 | 2,6 |
| Żory | 382 | 382 | 148 | 234 | 130 | 130 | 2,1 | 9 | 9 | 1,4 |
| Podregion sosnowiecki <i>Subregion</i> | 3615 | 3230 | 1507 | 2108 | 1406 | 1327 | 2,0 | 63 | 54 | 0,9 |
| Powiaty: <i>Powiats:</i> | | | | | | | | | | |
| będziński | 690 | 530 | 284 | 406 | 284 | 237 | 1,9 | 11 | 8 | 0,7 |
| zawierciański | 617 | 392 | 209 | 408 | 214 | 182 | 1,7 | 19 | 13 | 1,5 |
| Miasta na prawach powiatu: <i>Cities with powiat status:</i> | | | | | | | | | | |
| Dąbrowa Górnicza | 655 | 655 | 282 | 373 | 236 | 236 | 1,9 | 7 | 7 | 0,6 |
| Jaworzno | 525 | 525 | 203 | 322 | 171 | 171 | 1,8 | 6 | 6 | 0,6 |
| Sosnowiec | 1128 | 1128 | 529 | 599 | 501 | 501 | 2,3 | 20 | 20 | 0,9 |
| Podregion tyski <i>Subregion</i> | 2376 | 1690 | 792 | 1584 | 540 | 426 | 1,4 | 32 | 24 | 0,8 |
| Powiaty: <i>Powiats:</i> | | | | | | | | | | |
| bieruńsko- -lędziński | 333 | 273 | 111 | 222 | 62 | 51 | 1,1 | 4 | 2 | 0,7 |
| mikołowski | 554 | 481 | 172 | 382 | 114 | 106 | 1,2 | 6 | 3 | 0,6 |
| pszczyński | 745 | 192 | 204 | 541 | 142 | 47 | 1,3 | 7 | 4 | 0,6 |
| Miasto na prawach powiatu: <i>City with powiat status:</i> | | | | | | | | | | |
| Tychy | 744 | 744 | 305 | 439 | 222 | 222 | 1,7 | 15 | 15 | 1,2 |

a Ze skutkami cywilnymi.

a With civil law consequences.

TABL. 9 (20). MIGRACJE WEWNĘTRZNE I ZAGRANICZNE LUDNOŚCI NA POBYT STAŁY W 2011 R.

INTERNAL AND INTERNATIONAL MIGRATIONS OF POPULATION FOR PERMANENT RESIDENCE IN 2011

| WYSZCZEGÓLNIENIE SPECIFICATION | Napływ ^a Inflow ^a | | | Odpływ ^b Outflow ^b | | | Saldo migracji Net migration | |
|--|---|--------------------------------|----------------------------|--|-------------------------------|-------------------------|---------------------------------|---|
| | ogółem total | w tym of which | | ogółem total | w tym of which | | ogółem total | na 1000 ludności per 1000 population |
| | | z miast from urban areas | z zagranicy from abroad | | do miast to urban areas | za granicę to abroad | | |
| WOJEWÓDZTWO VOIVODSHIP | 45898 | 33038 | 2165 | 51570 | 30243 | 4185 | -5672 | -1,2 |
| Podregion bielski | 7523 | 4478 | 401 | 6504 | 2937 | 332 | 1019 | 1,5 |
| <i>Subregion</i> | | | | | | | | |
| Powiaty: <i>Powiats:</i> | | | | | | | | |
| bielski | 2224 | 1583 | 54 | 1406 | 763 | 28 | 818 | 5,2 |
| cieszyński | 2341 | 1431 | 105 | 1953 | 973 | 123 | 388 | 2,2 |
| żywiecki | 1400 | 693 | 45 | 1254 | 576 | 54 | 146 | 1,0 |
| Miasto na prawach powiatu: <i>City with powiat status:</i> | | | | | | | | |
| Bielsko-Biała | 1558 | 771 | 197 | 1891 | 625 | 127 | -333 | -1,9 |
| Podregion bytomski | 4499 | 3371 | 206 | 5141 | 2930 | 778 | -642 | -1,4 |
| <i>Subregion</i> | | | | | | | | |
| Powiaty: <i>Powiats:</i> | | | | | | | | |
| lubliniecki | 837 | 436 | 53 | 804 | 334 | 156 | 33 | 0,4 |
| tarnogórski | 1787 | 1422 | 66 | 1560 | 858 | 308 | 227 | 1,6 |
| Miasta na prawach powiatu: <i>Cities with powiat status:</i> | | | | | | | | |
| Bytom | 1336 | 1108 | 45 | 2079 | 1337 | 206 | -743 | -4,2 |
| Piekary Śląskie | 539 | 405 | 42 | 698 | 401 | 108 | -159 | -2,7 |
| Podregion częstocheński | 4513 | 2730 | 176 | 4729 | 2304 | 205 | -216 | -0,4 |
| <i>Subregion</i> | | | | | | | | |
| Powiaty: <i>Powiats:</i> | | | | | | | | |
| częstocheński | 1688 | 1232 | 15 | 1189 | 713 | 17 | 499 | 3,7 |
| kłobucki | 708 | 404 | 11 | 670 | 383 | 5 | 38 | 0,4 |
| myszkowski | 631 | 448 | 13 | 600 | 370 | 6 | 31 | 0,4 |
| Miasto na prawach powiatu: <i>City with powiat status:</i> | | | | | | | | |
| Częstochowa | 1486 | 646 | 137 | 2270 | 838 | 177 | -784 | -3,3 |
| Podregion gliwicki | 4020 | 2913 | 246 | 5513 | 3113 | 638 | -1493 | -3,1 |
| <i>Subregion</i> | | | | | | | | |
| Powiat: <i>Powiat:</i> | | | | | | | | |
| gliwicki | 1521 | 1136 | 53 | 1374 | 742 | 178 | 147 | 1,3 |
| Miasta na prawach powiatu: <i>Cities with powiat status:</i> | | | | | | | | |
| Gliwice | 1431 | 947 | 143 | 2169 | 1134 | 218 | -738 | -3,9 |
| Zabrze | 1068 | 830 | 50 | 1970 | 1237 | 242 | -902 | -5,0 |

a Zameldowania. b Wymeldowania.

a Registrations. b Cancelled registrations.

TABL. 9 (20). MIGRACJE WEWNĘTRZNE I ZAGRANICZNE LUDNOŚCI NA POBYT STAŁY W 2011 R. (dok.)
INTERNAL AND INTERNATIONAL MIGRATIONS OF POPULATION FOR PERMANENT RESIDENCE IN 2011 (cont.)

| WYSZCZEGÓLNIENIE SPECIFICATION | Napływ ^a Inflow ^a | | | Odpływ ^b Outflow ^b | | | Saldo migracji Net migration | |
|--|---|--------------------------------|----------------------------|--|-------------------------------|-------------------------|---------------------------------|---|
| | ogółem total | w tym of which | | ogółem total | w tym of which | | ogółem total | na 1000 ludności per 1000 population |
| | | z miast from urban areas | z zagranicy from abroad | | do miast to urban areas | za granicę to abroad | | |
| Podregion katowicki ... Subregion | 7441 | 6262 | 330 | 9633 | 7002 | 821 | -2192 | -2,9 |
| Miasta na prawach powiatu: Cities with powiat status: | | | | | | | | |
| Chorzów | 1580 | 1404 | 41 | 1455 | 1103 | 96 | 125 | 1,1 |
| Katowice | 2831 | 2290 | 120 | 3991 | 2943 | 290 | -1160 | -3,7 |
| Mysłowice | 730 | 611 | 45 | 860 | 604 | 63 | -130 | -1,7 |
| Ruda Śląska | 1118 | 936 | 74 | 1542 | 1044 | 200 | -424 | -3,0 |
| Siemianowice Śląskie | 687 | 580 | 37 | 905 | 638 | 86 | -218 | -3,1 |
| Świętochłowice | 495 | 441 | 13 | 880 | 670 | 86 | -385 | -7,3 |
| Podregion rybnicki Subregion | 6519 | 4302 | 455 | 7771 | 3851 | 775 | -1252 | -2,0 |
| Powiaty: Powiats: | | | | | | | | |
| raciborski | 1136 | 640 | 107 | 1236 | 495 | 218 | -100 | -0,9 |
| rybnicki | 1016 | 822 | 30 | 855 | 551 | 46 | 161 | 2,1 |
| wodzisławski | 2026 | 1469 | 62 | 1971 | 1109 | 132 | 55 | 0,3 |
| Miasta na prawach powiatu: Cities with powiat status: | | | | | | | | |
| Jastrzębie-Zdrój | 634 | 339 | 44 | 1334 | 507 | 162 | -700 | -7,6 |
| Rybnik | 1126 | 703 | 126 | 1473 | 744 | 133 | -347 | -2,5 |
| Żory | 581 | 329 | 86 | 902 | 445 | 84 | -321 | -5,2 |
| Podregion sosnowiecki Subregion | 6667 | 5317 | 197 | 7694 | 5403 | 275 | -1027 | -1,4 |
| Powiaty: Powiats: | | | | | | | | |
| będziński | 2262 | 1932 | 33 | 1926 | 1424 | 36 | 336 | 2,2 |
| zawierciański | 1163 | 799 | 24 | 1205 | 799 | 24 | -42 | -0,3 |
| Miasta na prawach powiatu: Cities with powiat status: | | | | | | | | |
| Dąbrowa Górnicza .. | 1185 | 957 | 50 | 1426 | 980 | 88 | -241 | -1,9 |
| Jaworzno | 519 | 384 | 37 | 646 | 396 | 47 | -127 | -1,3 |
| Sosnowiec | 1538 | 1245 | 53 | 2491 | 1804 | 80 | -953 | -4,4 |
| Podregion tyski | 4716 | 3665 | 154 | 4585 | 2703 | 361 | 131 | 0,3 |
| Subregion | | | | | | | | |
| Powiaty: Powiats: | | | | | | | | |
| bieruńsko-lędziński .. | 778 | 642 | 16 | 688 | 415 | 77 | 90 | 1,6 |
| mikołowski | 1481 | 1286 | 37 | 1086 | 739 | 82 | 395 | 4,2 |
| pszczyński | 1462 | 1008 | 53 | 1452 | 732 | 105 | 10 | 0,1 |
| Miasto na prawach powiatu: City with powiat status: | | | | | | | | |
| Tychy | 995 | 729 | 48 | 1359 | 817 | 97 | -364 | -2,8 |

a Zameldowania. b Wymeldowania.

a Registrations. b Cancelled registrations.

TABL. 10 (21). MIGRACJE WEWNĘTRZNE LUDNOŚCI NA POBYT STAŁY W 2011 R.

INTERNAL MIGRATION OF POPULATION FOR PERMANENT RESIDENCE IN 2011

| WYSZCZEGÓLNIENIE SPECIFICATION | Napływ ^a Inflow ^a | | | Odplyw ^b Outflow ^b | | | Saldo migracji Net migration | | |
|--|--|-------------------------------|------------------------------|---|--------------------------------|-------------------------------|---------------------------------|---------------------------------|-----------------------------|
| | ogółem total | do miast to urban areas | na wieś to rural areas | ogółem total | z miast from urban areas | ze wsi from rural areas | ogółem total | w miastach in urban areas | na wsi in rural areas |
| OGÓŁEM TOTAL | | | | | | | | | |
| WOJEWÓDZ-TWO VOIVODSHIP | 43733 | 30297 | 13436 | 47385 | 38354 | 9031 | -3652 | -8057 | 4405 |
| Podregion bielski Subregion | 7122 | 2984 | 4138 | 6172 | 3414 | 2758 | 950 | -430 | 1380 |
| Powiaty: Powiats: | | | | | | | | | |
| bielski | 2170 | 441 | 1729 | 1378 | 429 | 949 | 792 | 12 | 780 |
| cieszyński | 2236 | 933 | 1303 | 1830 | 932 | 898 | 406 | 1 | 405 |
| żywiecki | 1355 | 249 | 1106 | 1200 | 289 | 911 | 155 | -40 | 195 |
| Miasto na prawach powiatu: City with powiat status: | | | | | | | | | |
| Bielsko-Biała | 1361 | 1361 | – | 1764 | 1764 | – | -403 | -403 | – |
| Podregion bytomski Subregion | 4293 | 3111 | 1182 | 4363 | 3556 | 807 | -70 | -445 | 375 |
| Powiaty: Powiats: | | | | | | | | | |
| lubliniecki | 784 | 307 | 477 | 648 | 250 | 398 | 136 | 57 | 79 |
| tarnogórski | 1721 | 1016 | 705 | 1252 | 843 | 409 | 469 | 173 | 296 |
| Miasta na prawach powiatu: Cities with powiat status: | | | | | | | | | |
| Bytom | 1291 | 1291 | – | 1873 | 1873 | – | -582 | -582 | – |
| Piekary Śląskie ... | 497 | 497 | – | 590 | 590 | – | -93 | -93 | – |
| Podregion częstochowski | 4337 | 1966 | 2371 | 4524 | 2787 | 1737 | -187 | -821 | 634 |
| Subregion | | | | | | | | | |
| Powiaty: Powiats: | | | | | | | | | |
| częstochowski | 1673 | 161 | 1512 | 1172 | 189 | 983 | 501 | -28 | 529 |
| kłobucki | 697 | 138 | 559 | 665 | 162 | 503 | 32 | -24 | 56 |
| myszkowski | 618 | 318 | 300 | 594 | 343 | 251 | 24 | -25 | 49 |
| Miasto na prawach powiatu: City with powiat status: | | | | | | | | | |
| Częstochowa | 1349 | 1349 | – | 2093 | 2093 | – | -744 | -744 | – |
| Podregion gliwicki .. Subregion | 3774 | 2922 | 852 | 4875 | 4462 | 413 | -1101 | -1540 | 439 |
| Powiat: Powiat: | | | | | | | | | |
| gliwicki | 1468 | 616 | 852 | 1196 | 783 | 413 | 272 | -167 | 439 |
| Miasta na prawach powiatu: Cities with powiat status: | | | | | | | | | |
| Gliwice | 1288 | 1288 | – | 1951 | 1951 | – | -663 | -663 | – |
| Zabrze | 1018 | 1018 | – | 1728 | 1728 | – | -710 | -710 | – |

a Zameldowania. b Wymeldowania.

a Registrations. b Cancelled registrations.

TABL. 10 (21). MIGRACJE WEWNĘTRZNE LUDNOŚCI NA POBYT STAŁY W 2011 R. (cd.)

INTERNAL MIGRATION OF POPULATION FOR PERMANENT RESIDENCE IN 2011 (cont.)

| WYSZCZEGÓLNIENIE SPECIFICATION | Napływ ^a Inflow ^a | | | Odływ ^b Outflow ^b | | | Saldo migracji Net migration | | |
|---|--|-------------------------------|------------------------------|--|--------------------------------|-------------------------------|---------------------------------|---------------------------------|-----------------------------|
| | ogółem total | do miast to urban areas | na wieś to rural areas | ogółem total | z miast from urban areas | ze wsi from rural areas | ogółem total | w miastach in urban areas | na wsi in rural areas |
| O G Ó Ł E M (dok.) T O T A L (cont.) | | | | | | | | | |
| Podregion katowicki <i>Subregion</i> | 7111 | 7111 | - | 8812 | 8812 | - | -1701 | -1701 | - |
| Miasta na prawach powiatu: <i>Cities with powiat status:</i> | | | | | | | | | |
| Chorzów | 1539 | 1539 | - | 1359 | 1359 | - | 180 | 180 | - |
| Katowice | 2711 | 2711 | - | 3701 | 3701 | - | -990 | -990 | - |
| Mysłowice | 685 | 685 | - | 797 | 797 | - | -112 | -112 | - |
| Ruda Śląska | 1044 | 1044 | - | 1342 | 1342 | - | -298 | -298 | - |
| Siemianowice Śląskie | 650 | 650 | - | 819 | 819 | - | -169 | -169 | - |
| Świętochłowice ... | 482 | 482 | - | 794 | 794 | - | -312 | -312 | - |
| Podregion rybnicki <i>Subregion</i> | 6064 | 3939 | 2125 | 6996 | 5690 | 1306 | -932 | -1751 | 819 |
| Powiaty: <i>Powiats:</i> | | | | | | | | | |
| raciborski | 1029 | 493 | 536 | 1018 | 646 | 372 | 11 | -153 | 164 |
| rybnicki | 986 | 233 | 753 | 809 | 348 | 461 | 177 | -115 | 292 |
| wodzisławski | 1964 | 1128 | 836 | 1839 | 1366 | 473 | 125 | -238 | 363 |
| Miasta na prawach powiatu: <i>Cities with powiat status:</i> | | | | | | | | | |
| Jastrzębie-Zdrój ... | 590 | 590 | - | 1172 | 1172 | - | -582 | -582 | - |
| Rybnik | 1000 | 1000 | - | 1340 | 1340 | - | -340 | -340 | - |
| Żory | 495 | 495 | - | 818 | 818 | - | -323 | -323 | - |
| Podregion sosnowiecki <i>Subregion</i> | 6470 | 5264 | 1206 | 7419 | 6582 | 837 | -949 | -1318 | 369 |
| Powiaty: <i>Powiats:</i> | | | | | | | | | |
| będziński | 2229 | 1548 | 681 | 1890 | 1522 | 368 | 339 | 26 | 313 |
| zawierciański | 1139 | 614 | 525 | 1181 | 712 | 469 | -42 | -98 | 56 |
| Miasta na prawach powiatu: <i>Cities with powiat status:</i> | | | | | | | | | |
| Dąbrowa Górnicza | 1135 | 1135 | - | 1338 | 1338 | - | -203 | -203 | - |
| Jaworzno | 482 | 482 | - | 599 | 599 | - | -117 | -117 | - |
| Sosnowiec | 1485 | 1485 | - | 2411 | 2411 | - | -926 | -926 | - |
| Podregion tyski <i>Subregion</i> | 4562 | 3000 | 1562 | 4224 | 3051 | 1173 | 338 | -51 | 389 |
| Powiaty: <i>Powiats:</i> | | | | | | | | | |
| bieruńsko-łódziński | 762 | 571 | 191 | 611 | 500 | 111 | 151 | 71 | 80 |
| mikołowski | 1444 | 1138 | 306 | 1004 | 891 | 113 | 440 | 247 | 193 |
| pszczyński | 1409 | 344 | 1065 | 1347 | 398 | 949 | 62 | -54 | 116 |
| Miasto na prawach powiatu: <i>City with powiat status:</i> | | | | | | | | | |
| Tychy | 947 | 947 | - | 1262 | 1262 | - | -315 | -315 | - |

a Zameldowania. b Wymeldowania.

a Registrations. b Cancelled registrations.

TABL. 10 (21). MIGRACJE WEWNĘTRZNE LUDNOŚCI NA POBYT STAŁY W 2011 R. (cd.)

INTERNAL MIGRATION OF POPULATION FOR PERMANENT RESIDENCE IN 2011 (cont.)

| WYSZCZEGÓLNIENIE SPECIFICATION | Napływ ^a Inflow ^a | | | Odptyw ^b Outflow ^b | | | Saldo migracji Net migration | | |
|--|--|-------------------------------|------------------------------|---|--------------------------------|-------------------------------|---------------------------------|---------------------------------|-----------------------------|
| | ogółem total | do miast to urban areas | na wieś to rural areas | ogółem total | z miast from urban areas | ze wsi from rural areas | ogółem total | w miastach in urban areas | na wsi in rural areas |
| | W tym KOBIETY <i>Of which FEMALES</i> | | | | | | | | |
| WOJEWÓDZ- TWO VOIVODSHIP | 23171 | 16194 | 6977 | 24896 | 19986 | 4910 | -1725 | -3792 | 2067 |
| Podregion bielski <i>Subregion</i> | 3814 | 1646 | 2168 | 3341 | 1793 | 1548 | 473 | -147 | 620 |
| Powiaty: <i>Powiats:</i> | | | | | | | | | |
| bielski | 1154 | 250 | 904 | 779 | 225 | 554 | 375 | 25 | 350 |
| cieszyński | 1174 | 489 | 685 | 966 | 487 | 479 | 208 | 2 | 206 |
| żywiecki | 710 | 131 | 579 | 671 | 156 | 515 | 39 | -25 | 64 |
| Miasto na prawach powiatu: <i>City with powiat status:</i> | | | | | | | | | |
| Bielsko-Biała | 776 | 776 | – | 925 | 925 | – | -149 | -149 | – |
| Podregion bytomski <i>Subregion</i> | 2318 | 1695 | 623 | 2300 | 1886 | 414 | 18 | -191 | 209 |
| Powiaty: <i>Powiats:</i> | | | | | | | | | |
| lubliniecki | 407 | 154 | 253 | 330 | 117 | 213 | 77 | 37 | 40 |
| tarnogórski | 920 | 550 | 370 | 645 | 444 | 201 | 275 | 106 | 169 |
| Miasta na prawach powiatu: <i>Cities with powiat status:</i> | | | | | | | | | |
| Bytom | 710 | 710 | – | 1007 | 1007 | – | -297 | -297 | – |
| Piekary Śląskie ... | 281 | 281 | – | 318 | 318 | – | -37 | -37 | – |
| Podregion częstochowski | 2384 | 1101 | 1283 | 2467 | 1487 | 980 | -83 | -386 | 303 |
| <i>Subregion</i> | | | | | | | | | |
| Powiaty: <i>Powiats:</i> | | | | | | | | | |
| częstochowski | 913 | 92 | 821 | 661 | 100 | 561 | 252 | -8 | 260 |
| kłobucki | 388 | 76 | 312 | 376 | 100 | 276 | 12 | -24 | 36 |
| myszkowski | 319 | 169 | 150 | 319 | 176 | 143 | – | -7 | 7 |
| Miasto na prawach powiatu: <i>City with powiat status:</i> | | | | | | | | | |
| Częstochowa | 764 | 764 | – | 1111 | 1111 | – | -347 | -347 | – |
| Podregion gliwicki .. | 2017 | 1576 | 441 | 2555 | 2335 | 220 | -538 | -759 | 221 |
| <i>Subregion</i> | | | | | | | | | |
| Powiat: <i>Powiat:</i> | | | | | | | | | |
| gliwicki | 771 | 330 | 441 | 622 | 402 | 220 | 149 | -72 | 221 |
| Miasta na prawach powiatu: <i>Cities with powiat status:</i> | | | | | | | | | |
| Gliwice | 698 | 698 | – | 1030 | 1030 | – | -332 | -332 | – |
| Zabrze | 548 | 548 | – | 903 | 903 | – | -355 | -355 | – |

a Zameldowania. b Wymeldowania.

a Registrations. b Cancelled registrations.

TABL. 10 (21). MIGRACJE WEWNĘTRZNE LUDNOŚCI NA POBYT STAŁY W 2011 R. (dok.)

INTERNAL MIGRATION OF POPULATION FOR PERMANENT RESIDENCE IN 2011 (cont.)

| WYSZCZEGÓLNIENIE SPECIFICATION | Napływ ^a Inflow ^a | | | Odływ ^b Outflow ^b | | | Saldo migracji Net migration | | |
|---|--|-------------------------------|------------------------------|--|--------------------------------|-------------------------------|---------------------------------|---------------------------------|-----------------------------|
| | ogółem total | do miast to urban areas | na wieś to rural areas | ogółem total | z miast from urban areas | ze wsi from rural areas | ogółem total | w miastach in urban areas | na wsi in rural areas |
| W tym KOBIETY (dok.) Of which FEMALES (cont.) | | | | | | | | | |
| Podregion katowicki <i>Subregion</i> | 3775 | 3775 | - | 4639 | 4639 | - | -864 | -864 | - |
| Miasta na prawach powiatu: <i>Cities with powiat status:</i> | | | | | | | | | |
| Chorzów | 832 | 832 | - | 719 | 719 | - | 113 | 113 | - |
| Katowice | 1470 | 1470 | - | 1941 | 1941 | - | -471 | -471 | - |
| Mysłowice | 366 | 366 | - | 417 | 417 | - | -51 | -51 | - |
| Ruda Śląska | 529 | 529 | - | 709 | 709 | - | -180 | -180 | - |
| Siemianowice Śląskie | 328 | 328 | - | 441 | 441 | - | -113 | -113 | - |
| Świętochłowice ... | 250 | 250 | - | 412 | 412 | - | -162 | -162 | - |
| Podregion rybnicki <i>Subregion</i> | 3125 | 2059 | 1066 | 3578 | 2896 | 682 | -453 | -837 | 384 |
| Powiaty: <i>Powiats:</i> | | | | | | | | | |
| raciborski | 560 | 275 | 285 | 553 | 343 | 210 | 7 | -68 | 75 |
| rybnicki | 493 | 115 | 378 | 413 | 181 | 232 | 80 | -66 | 146 |
| wodzisławski | 996 | 593 | 403 | 934 | 694 | 240 | 62 | -101 | 163 |
| Miasta na prawach powiatu: <i>Cities with powiat status:</i> | | | | | | | | | |
| Jastrzębie-Zdrój ... | 319 | 319 | - | 585 | 585 | - | -266 | -266 | - |
| Rybnik | 514 | 514 | - | 693 | 693 | - | -179 | -179 | - |
| Żory | 243 | 243 | - | 400 | 400 | - | -157 | -157 | - |
| Podregion sosnowiecki <i>Subregion</i> | 3350 | 2744 | 606 | 3848 | 3397 | 451 | -498 | -653 | 155 |
| Powiaty: <i>Powiats:</i> | | | | | | | | | |
| będziński | 1126 | 797 | 329 | 985 | 783 | 202 | 141 | 14 | 127 |
| zawierciański | 592 | 315 | 277 | 626 | 377 | 249 | -34 | -62 | 28 |
| Miasta na prawach powiatu: <i>Cities with powiat status:</i> | | | | | | | | | |
| Dąbrowa Górnicza | 604 | 604 | - | 703 | 703 | - | -99 | -99 | - |
| Jaworzno | 247 | 247 | - | 325 | 325 | - | -78 | -78 | - |
| Sosnowiec | 781 | 781 | - | 1209 | 1209 | - | -428 | -428 | - |
| Podregion tyski <i>Subregion</i> | 2388 | 1598 | 790 | 2168 | 1553 | 615 | 220 | 45 | 175 |
| Powiaty: <i>Powiats:</i> | | | | | | | | | |
| bieruńsko-łódzki | 391 | 294 | 97 | 331 | 275 | 56 | 60 | 19 | 41 |
| mikołowski | 761 | 605 | 156 | 520 | 455 | 65 | 241 | 150 | 91 |
| pszczyński | 733 | 196 | 537 | 708 | 214 | 494 | 25 | -18 | 43 |
| Miasto na prawach powiatu: <i>City with powiat status:</i> | | | | | | | | | |
| Tychy | 503 | 503 | - | 609 | 609 | - | -106 | -106 | - |

a Zameldowania. b Wymeldowania.

a Registrations. b Cancelled registrations.

TABL. 11 (22). **PROGNOZA LUDNOŚCI**
Stan w dniu 31 XII
POPULATION PROJECTION
As of 31 XII

| WYSZCZEGÓLNIENIE <i>SPECIFICATION</i> | 2015 | 2020 | 2025 | 2030 | 2035 |
|---|----------------|----------------|----------------|----------------|----------------|
| OGÓŁEM TOTAL | | | | | |
| WOJEWÓDZTWO <i>VOIVODSHIP</i> | 4534547 | 4447088 | 4338218 | 4202147 | 4052187 |
| Podregion bielski <i>Subregion</i> | 659185 | 659865 | 655938 | 647602 | 636418 |
| Powiaty: <i>Powiats:</i> | | | | | |
| bielski | 160886 | 163647 | 164893 | 165038 | 164416 |
| cieszyński | 175315 | 176393 | 176216 | 174760 | 172477 |
| żywiecki | 151743 | 151182 | 149418 | 146567 | 142893 |
| Miasto na prawach powiatu: <i>City with powiat status:</i> | | | | | |
| Bielsko-Biała | 171241 | 168643 | 165411 | 161237 | 156632 |
| Podregion bytomski <i>Subregion</i> | 439950 | 428535 | 415929 | 400876 | 384767 |
| Powiaty: <i>Powiats:</i> | | | | | |
| lubliniecki | 75589 | 74806 | 73787 | 72255 | 70436 |
| tarnogórski | 134077 | 131408 | 128335 | 124477 | 120245 |
| Miasta na prawach powiatu: <i>Cities with powiat status:</i> | | | | | |
| Bytom | 173309 | 166630 | 159607 | 151772 | 143671 |
| Piekary Śląskie | 56975 | 55691 | 54200 | 52372 | 50415 |
| Podregion częstochowski <i>Subregion</i> | 516135 | 502641 | 486424 | 467571 | 446618 |
| Powiaty: <i>Powiats:</i> | | | | | |
| częstochowski | 132214 | 129239 | 125258 | 120584 | 115236 |
| kłobucki | 84154 | 82925 | 81113 | 78739 | 75995 |
| myszkowski | 70335 | 68947 | 67101 | 64887 | 62367 |
| Miasto na prawach powiatu: <i>City with powiat status:</i> | | | | | |
| Częstochowa | 229432 | 221530 | 212952 | 203361 | 193020 |
| Podregion gliwicki <i>Subregion</i> | 479258 | 466379 | 452306 | 435647 | 417992 |
| Powiat: <i>Powiat:</i> | | | | | |
| gliwicki | 111572 | 109174 | 106394 | 102987 | 99318 |
| Miasta na prawach powiatu: <i>Cities with powiat status:</i> | | | | | |
| Gliwice | 188999 | 184566 | 179748 | 174013 | 167938 |
| Zabrze | 178687 | 172639 | 166164 | 158647 | 150736 |

TABL. 11 (22). **PROGNOZA LUDNOŚCI (cd.)**
Stan w dniu 31 XII
POPULATION PROJECTION (cont.)
As of 31 XII

| WYSZCZEGÓLNIENIE SPECIFICATION | 2015 | 2020 | 2025 | 2030 | 2035 |
|---|---------------|---------------|---------------|---------------|---------------|
| O G Ó Ł E M (dok.) TOTAL (cont.) | | | | | |
| Podregion katowicki | 739460 | 721074 | 700323 | 675486 | 649439 |
| <i>Subregion</i> | | | | | |
| Miasta na prawach powiatu: <i>Cities with powiat status:</i> | | | | | |
| Chorzów | 112173 | 111650 | 110902 | 109671 | 108328 |
| Katowice | 293946 | 283810 | 273050 | 260893 | 248455 |
| Mysłowice | 74196 | 73611 | 72502 | 70834 | 68928 |
| Ruda Śląska | 139149 | 135762 | 131847 | 127054 | 121944 |
| Siemianowice Śląskie | 67900 | 65573 | 62981 | 60003 | 56879 |
| Świętochłowice | 52096 | 50668 | 49041 | 47031 | 44905 |
| Podregion rybnicki | 621756 | 610732 | 596666 | 578159 | 557682 |
| <i>Subregion</i> | | | | | |
| Powiaty: <i>Powiats:</i> | | | | | |
| raciborski | 105124 | 102072 | 99250 | 95960 | 92433 |
| rybnicki | 75510 | 75471 | 74689 | 73338 | 71712 |
| wodzisławski | 156007 | 155521 | 153942 | 151324 | 148326 |
| Miasta na prawach powiatu: <i>Cities with powiat status:</i> | | | | | |
| Jastrzębie-Zdrój | 88005 | 84568 | 80828 | 76346 | 71558 |
| Rybnik | 139386 | 138205 | 136175 | 133077 | 129560 |
| Żory | 57724 | 54895 | 51782 | 48114 | 44093 |
| Podregion sosnowiecki | 694773 | 675825 | 653519 | 627492 | 599208 |
| <i>Subregion</i> | | | | | |
| Powiaty: <i>Powiats:</i> | | | | | |
| będziński | 151459 | 150766 | 149230 | 146980 | 144349 |
| zawierciański | 119155 | 115808 | 111811 | 107163 | 102048 |
| Miasta na prawach powiatu: <i>Cities with powiat status:</i> | | | | | |
| Dąbrowa Górnicza | 124679 | 121898 | 118499 | 114382 | 109803 |
| Jaworzno | 92831 | 90898 | 88462 | 85494 | 82199 |
| Sosnowiec | 206649 | 196455 | 185517 | 173473 | 160809 |
| Podregion tyski | 384030 | 382037 | 377113 | 369314 | 360063 |
| <i>Subregion</i> | | | | | |
| Powiaty: <i>Powiats:</i> | | | | | |
| bieruńsko-lędziński | 58246 | 59156 | 59605 | 59599 | 59334 |
| mikołowski | 94960 | 96638 | 97637 | 97970 | 98057 |
| pszczyński | 107760 | 107711 | 106517 | 104326 | 101544 |
| Miasto na prawach powiatu: <i>City with powiat status:</i> | | | | | |
| Tychy | 123064 | 118532 | 113354 | 107419 | 101128 |

TABL. 11 (22). **PROGNOZA LUDNOŚCI (cd.)**

Stan w dniu 31 XII

POPULATION PROJECTION (cont.)

As of 31 XII

| WYSZCZEGÓLNIENIE SPECIFICATION | 2015 | 2020 | 2025 | 2030 | 2035 |
|--|----------------|----------------|----------------|----------------|----------------|
| W tym KOBIETY <i>Of which FEMALES</i> | | | | | |
| WOJEWÓDZTWO VOIVODSHIP | 2355068 | 2311576 | 2255392 | 2184118 | 2103921 |
| Podregion bielski Subregion | 341955 | 341918 | 339447 | 334703 | 328300 |
| Powiaty: Powiats: | | | | | |
| bielski | 82751 | 84140 | 84756 | 84807 | 84434 |
| cieszyński | 91157 | 91610 | 91364 | 90456 | 89077 |
| żywiecki | 77203 | 76662 | 75573 | 73991 | 71979 |
| Miasto na prawach powiatu: City with powiat status: | | | | | |
| Bielsko-Biała | 90844 | 89506 | 87754 | 85449 | 82810 |
| Podregion bytomski Subregion | 227756 | 222139 | 215626 | 207732 | 199174 |
| Powiaty: Powiats: | | | | | |
| lubliniecki | 38804 | 38402 | 37806 | 36967 | 35992 |
| tarnogórski | 69192 | 67851 | 66250 | 64223 | 61959 |
| Miasta na prawach powiatu: Cities with powiat status: | | | | | |
| Bytom | 90253 | 87110 | 83651 | 79657 | 75433 |
| Piekary Śląskie | 29507 | 28776 | 27919 | 26885 | 25790 |
| Podregion częstochowski Subregion | 268128 | 260846 | 252232 | 242337 | 231213 |
| Powiaty: Powiats: | | | | | |
| częstochowski | 67010 | 65236 | 63069 | 60624 | 57838 |
| kłobucki | 42824 | 42184 | 41273 | 40098 | 38702 |
| myszkowski | 36274 | 35488 | 34474 | 33273 | 31895 |
| Miasto na prawach powiatu: City with powiat status: | | | | | |
| Częstochowa | 122020 | 117938 | 113416 | 108342 | 102778 |
| Podregion gliwicki Subregion | 248365 | 241768 | 234347 | 225487 | 215980 |
| Powiat: Powiat: | | | | | |
| gliwicki | 57808 | 56600 | 55122 | 53297 | 51326 |
| Miasta na prawach powiatu: Cities with powiat status: | | | | | |
| Gliwice | 98142 | 95831 | 93230 | 90114 | 86736 |
| Zabrze | 92415 | 89337 | 85995 | 82076 | 77918 |

TABL. 11 (22). **PROGNOZA LUDNOŚCI (dok.)**
Stan w dniu 31 XII
POPULATION PROJECTION (cont.)
As of 31 XII

| WYSZCZEGÓLNIENIE SPECIFICATION | 2015 | 2020 | 2025 | 2030 | 2035 |
|---|---------------|---------------|---------------|---------------|---------------|
| W tym KOBIETY (dok.) Of which FEMALES (cont.) | | | | | |
| Podregion katowicki <i>Subregion</i> | 387105 | 377968 | 367121 | 353763 | 339491 |
| Miasta na prawach powiatu: <i>Cities with powiat status:</i> | | | | | |
| Chorzów | 58859 | 58537 | 58021 | 57212 | 56341 |
| Katowice | 155865 | 150803 | 145156 | 138582 | 131689 |
| Mysłowice | 38241 | 37955 | 37381 | 36489 | 35468 |
| Ruda Śląska | 71769 | 70223 | 68343 | 65949 | 63327 |
| Siemianowice Śląskie | 35478 | 34328 | 32984 | 31406 | 29723 |
| Świętochłowice | 26893 | 26122 | 25236 | 24125 | 22943 |
| Podregion rybnicki <i>Subregion</i> | 320939 | 316262 | 309601 | 300391 | 289870 |
| Powiaty: <i>Powiats:</i> | | | | | |
| raciborski | 55131 | 53581 | 52044 | 50284 | 48419 |
| rybnicki | 38456 | 38518 | 38187 | 37552 | 36775 |
| wodzisławski | 80705 | 80523 | 79699 | 78307 | 76652 |
| Miasta na prawach powiatu: <i>Cities with powiat status:</i> | | | | | |
| Jastrzębie-Zdrój | 45463 | 44030 | 42297 | 40045 | 37529 |
| Rybnik | 71606 | 71264 | 70432 | 68992 | 67266 |
| Żory | 29578 | 28346 | 26942 | 25211 | 23229 |
| Podregion sosnowiecki <i>Subregion</i> | 362912 | 353403 | 342041 | 328576 | 313479 |
| Powiaty: <i>Powiats:</i> | | | | | |
| będziński | 79566 | 79215 | 78416 | 77196 | 75699 |
| zawierciański | 61445 | 59580 | 57414 | 54939 | 52168 |
| Miasta na prawach powiatu: <i>Cities with powiat status:</i> | | | | | |
| Dąbrowa Górnicza | 64801 | 63476 | 61810 | 59735 | 57330 |
| Jaworzno | 48155 | 47287 | 46109 | 44625 | 42922 |
| Sosnowiec | 108945 | 103845 | 98292 | 92081 | 85360 |
| Podregion tyski <i>Subregion</i> | 197908 | 197272 | 194977 | 191129 | 186414 |
| Powiaty: <i>Powiats:</i> | | | | | |
| bieruńsko-łódziński | 29818 | 30377 | 30684 | 30744 | 30660 |
| mikolowski | 48712 | 49517 | 49948 | 50010 | 49918 |
| pszczyński | 55422 | 55585 | 55127 | 54156 | 52868 |
| Miasto na prawach powiatu: <i>City with powiat status:</i> | | | | | |
| Tychy | 63956 | 61793 | 59218 | 56219 | 52968 |

DZIAŁ V
RYNEK PRACY

CHAPTER V
LABOUR MARKET

TABL. 1 (23). PRACUJĄCY^a W 2011 R.
Stan w dniu 31 XII
EMPLOYED PERSONS^a IN 2011
As of 31 XII

| WYSZCZEGÓLNIENIE SPECIFICATION | Ogółem Grand total | | Rolnictwo, leśnictwo, łowiectwo i rybactwo Agriculture, forestry and fishing | Przemysł i budownictwo Industry and construction | Sektory G, H, I, J Sections G, H, I, J | Sektory K, L Sections K, L | Pozostałe usługi Other services | Z ogółem – sektor Of total – sector | |
|--|-----------------------|---------------------------------------|--|---|---|-------------------------------------|--|--|---------------------|
| | ogółem total | w tym kobiety of which women | | | | | | publiczny public | prywatny private |
| WOJEWÓDZTWO ... VOIVODSHIP | 1183573 | 535848 | 4667 | 518343 | 247740 | 48973 | 363850 | 453522 | 730051 |
| Podregion bielski Subregion | 159509 | 79626 | 986 | 73157 | 35360 | 3429 | 46577 | 44609 | 114900 |
| POWIAT BIELSKI | 28735 | 13637 | # | 15319 | 6576 | # | 6288 | 8085 | 20650 |
| Gmina miejska: Urban gmina: | | | | | | | | | |
| Szczyrk | 870 | 516 | # | 91 | 516 | # | 241 | 290 | 580 |
| Gminy miejsko-wiejskie: Urban-rural gminas: | | | | | | | | | |
| Czechowice-Dziedzice | 13455 | 5614 | 15 | 7859 | 3292 | 191 | 2098 | 3923 | 9532 |
| w tym miasto of which city | 12743 | 5204 | # | 7697 | 3038 | # | 1814 | 3550 | 9193 |
| Wilamowice | 1747 | 1173 | # | 918 | 336 | # | 404 | 399 | 1348 |
| w tym miasto of which city | 762 | 522 | # | 399 | 190 | # | 144 | 165 | 597 |
| Gminy wiejskie: Rural gminas: | | | | | | | | | |
| Bestwina | 1218 | 534 | # | 695 | 213 | # | 291 | 326 | 892 |
| Buczkowice | 1412 | 675 | - | 771 | # | # | 388 | 343 | 1069 |
| Jasienica | 3772 | 1676 | # | 2042 | 794 | # | 822 | 687 | 3085 |
| Jaworze | 1025 | 568 | # | 230 | 364 | # | 420 | 381 | 644 |
| Kozy | 1561 | 752 | # | 888 | 293 | # | 361 | 328 | 1233 |
| Porąbka | 2094 | 1134 | # | 1301 | 330 | # | 439 | 565 | 1529 |
| Wilkowice | 1581 | 995 | # | 524 | # | # | 824 | 843 | 738 |
| POWIAT CIESZYŃSKI | 35776 | 18532 | 395 | 14361 | 8515 | 785 | 11720 | 11475 | 24301 |
| Gminy miejskie: Urban gminas: | | | | | | | | | |
| Cieszyn | 11524 | 6153 | # | 3658 | 2515 | # | 4970 | 4868 | 6656 |
| Ustroń | 4954 | 2705 | # | 1857 | 1098 | # | 1851 | 1293 | 3661 |
| Wisła | 2134 | 1335 | # | 407 | 1053 | # | 613 | 654 | 1480 |
| Gminy miejsko-wiejskie: Urban-rural gminas: | | | | | | | | | |
| Skoczów | 6876 | 3146 | 33 | 3494 | 1656 | 144 | 1549 | 1457 | 5419 |
| w tym miasto of which city | 5528 | 2498 | # | 2983 | 1302 | # | 1103 | 996 | 4532 |
| Strumień | 2121 | 924 | # | 1329 | 325 | # | 399 | 450 | 1671 |
| w tym miasto of which city | 1602 | 651 | - | 1113 | 170 | 52 | 267 | 302 | 1300 |

^a Według faktycznego miejsca pracy i rodzaju działalności; bez pracujących w podmiotach gospodarczych do 9 osób, w gospodarstwach indywidualnych w rolnictwie, fundacjach, stowarzyszeniach i innych organizacjach społecznych, organizacjach pracodawców, samorządu gospodarczego i zawodowego oraz bez duchowieństwa wszystkich wyznań.

^a By actual workplace and kind of activity; excluding economic entities employing not more than 9 persons, persons employed on private farms in agriculture, foundations, associations and other social organizations, employers organizations, economic and professional self-government as well as clergy performing their priestly duties.

TABL. 1 (23). PRACUJĄCY^a W 2011 R. (cd.)

Stan w dniu 31 XII

EMPLOYED PERSONS^a IN 2011 (cont.)

As of 31 XII

| WYSZCZEGÓLNIENIE SPECIFICATION | Ogółem Grand total | | Rolnictwo, leśnictwo, łowiectwo i rybactwo Agriculture, forestry and fishing | Przemysł i budownictwo Industry and construction | Sektory G, H, I, J Sections G, H, I, J | Sektory K, L Sections K, L | Pozostałe usługi Other services | Z ogółem – sektor Of total – sector | |
|--|-----------------------|---------------------------------------|--|---|---|-------------------------------------|--|--|---------------------|
| | ogółem total | w tym kobiety of which women | | | | | | publiczny public | prywatny private |
| Podregion bielski (dok.) <i>Subregion (cont.)</i> | | | | | | | | | |
| POWIAT CIESZYŃSKI (dok.) | | | | | | | | | |
| Gminy wiejskie: <i>Rural gminas:</i> | | | | | | | | | |
| Brenna | 1299 | 746 | # | 701 | 216 | # | 336 | 369 | 930 |
| Chybie | 910 | 471 | # | 359 | 270 | # | 265 | 288 | 622 |
| Dębowiec | 750 | 310 | # | 263 | 194 | # | 199 | 178 | 572 |
| Goleszów | 1958 | 839 | # | 1353 | 130 | # | 370 | 340 | 1618 |
| Hażlach | 542 | 312 | # | 166 | 105 | # | 251 | 259 | 283 |
| Istebna | 1389 | 797 | # | 574 | 240 | # | 527 | 554 | 835 |
| Zebrzydowice | 1319 | 794 | # | 200 | 713 | # | 390 | 765 | 554 |
| POWIAT ŻYWIECKI | 26460 | 14071 | 337 | 13268 | 4407 | 412 | 8036 | 8264 | 18196 |
| Gmina miejska: <i>Urban gmina:</i> | | | | | | | | | |
| Żywiec | 14817 | 7719 | # | 7572 | 2698 | # | 4261 | 4076 | 10741 |
| Gminy wiejskie: <i>Rural gminas:</i> | | | | | | | | | |
| Czernichów | 785 | 403 | # | 321 | 63 | # | 396 | 429 | 356 |
| Gilowice | 575 | 303 | # | 321 | 56 | # | 175 | 186 | 389 |
| Jeleśnia | 2808 | 1863 | # | # | 260 | # | 470 | 543 | 2265 |
| Koszarawa | 130 | 88 | # | # | 37 | # | 76 | 81 | 49 |
| Lipowa | 493 | 344 | # | 71 | 91 | # | 299 | 294 | 199 |
| Łękawica | 236 | 131 | # | 98 | 24 | # | 107 | 134 | 102 |
| Łodygowice | 1255 | 495 | # | 669 | 216 | # | 365 | 395 | 860 |
| Milówka | 730 | 486 | # | 199 | 154 | # | 352 | 358 | 372 |
| Radziechowy-Wieprz | 628 | 427 | # | 99 | 100 | # | 382 | 385 | 243 |
| Rajcza | 970 | 486 | 100 | 295 | 230 | 19 | 326 | 415 | 555 |
| Ślemień | 275 | 135 | # | 125 | 36 | # | 106 | 126 | 149 |
| Świnna | 485 | 230 | # | 197 | 72 | # | 213 | 213 | 272 |
| Ujsoly | 355 | 171 | # | 125 | 37 | # | 128 | 190 | 165 |
| Węgierska Górka | 1918 | 790 | # | 1139 | 333 | # | 380 | 439 | 1479 |
| MIASTO NA PRAWACH POWIATU: <i>CITY WITH POWIAT STA- TUS:</i> | | | | | | | | | |
| Bielsko-Biała | 68538 | 33386 | # | 30209 | 15862 | # | 20533 | 16785 | 51753 |

^a Według faktycznego miejsca pracy i rodzaju działalności; bez pracujących w podmiotach gospodarczych do 9 osób, w gospodarstwach indywidualnych w rolnictwie, fundacjach, stowarzyszeniach i innych organizacjach społecznych, organizacjach pracodawców, samorządu gospodarczego i zawodowego oraz bez duchowieństwa wszystkich wyznań.

^a By actual workplace and kind of activity; excluding economic entities employing not more than 9 persons, persons employed on private farms in agriculture, foundations, associations and other social organizations, employers organizations, economic and professional self-government as well as clergy performing their priestly duties.

TABL. 1 (23). **PRACUJĄCY^a W 2011 R. (cd.)**
Stan w dniu 31 XII
EMPLOYED PERSONS^a IN 2011 (cont.)
As of 31 XII

| WYSZCZEGÓLNIENIE <i>SPECIFICATION</i> | Ogółem <i>Grand total</i> | | Rolnictwo, leśnictwo, łowiectwo i rybactwo <i>Agriculture, forestry and fishing</i> | Przemysł i budownictwo <i>Industry and construction</i> | Sektory G, H, I, J <i>Sections G, H, I, J</i> | Sektory K, L <i>Sections K, L</i> | Pozostałe usługi <i>Other services</i> | Z ogółem – sektor <i>Of total – sector</i> | |
|--|------------------------------|---|---|---|---|---|--|---|----------------------------|
| | ogółem <i>total</i> | w tym kobiety <i>of which women</i> | | | | | | publiczny <i>public</i> | prywatny <i>private</i> |
| Podregion bytomski <i>Subregion</i> | 89255 | 42132 | 521 | 35059 | 20231 | 3175 | 30269 | 41131 | 48124 |
| POWIAT LUBLINIECKI Gmina miejska: <i>Urban gmina:</i> | 14130 | 6777 | 262 | 5745 | 2611 | 236 | 5276 | 5957 | 8173 |
| Lubliniec | 7383 | 3753 | 67 | 2900 | 1362 | 155 | 2899 | 3338 | 4045 |
| Gmina miejsko-wiejska: <i>Urban-rural gmina:</i> | | | | | | | | | |
| Woźniki | 1036 | 527 | 14 | 415 | 288 | 32 | 287 | 298 | 738 |
| w tym miasto | 517 | 303 | # | 156 | 134 | # | 195 | 213 | 304 |
| <i>of which city</i> | | | | | | | | | |
| Gminy wiejskie: <i>Rural gminas:</i> | | | | | | | | | |
| Boronów | 434 | 143 | # | 228 | 77 | # | 111 | 93 | 341 |
| Ciasna | 1454 | 530 | # | 951 | 137 | # | 324 | 338 | 1116 |
| Herby | 1709 | 588 | # | 803 | # | # | 458 | 807 | 902 |
| Kochanowice | 526 | 336 | 12 | 115 | # | # | 296 | 306 | 220 |
| Koszęcin | 1142 | 630 | # | 249 | 130 | # | 710 | 594 | 548 |
| Pawonków | 446 | 270 | # | 84 | 120 | # | 191 | 183 | 263 |
| POWIAT TARNOGÓRSKI | 30998 | 14352 | 240 | 12009 | 8920 | 822 | 9007 | 11953 | 19045 |
| Gminy miejskie: <i>Urban gminas:</i> | | | | | | | | | |
| Kalety | 592 | 282 | 12 | # | 246 | # | 210 | 210 | 382 |
| Miasteczko Śląskie | 1885 | 520 | # | 1379 | 218 | # | 276 | 945 | 940 |
| Radzionków | 3492 | 1605 | # | 1766 | 882 | # | 774 | 766 | 2726 |
| Tarnowskie Góry | 17170 | 8500 | 5 | 5870 | 4806 | 694 | 5795 | 7355 | 9815 |
| Gminy wiejskie: <i>Rural gminas:</i> | | | | | | | | | |
| Krupski Młyn | 1087 | 465 | # | # | 36 | # | 262 | 199 | 888 |
| Ożarowice | 2409 | 1052 | # | 344 | 1766 | # | 282 | 642 | 1767 |
| Świerklaniec | 1486 | 601 | # | 370 | 599 | # | 451 | 791 | 695 |
| Tworóg | 926 | 459 | # | 465 | 76 | # | 312 | 389 | 537 |
| Zbrosławice | 1951 | 868 | 86 | 918 | 291 | 11 | 645 | 656 | 1295 |
| MIASTA NA PRAWACH POWIATU: <i>CITIES WITH POWIAT STATUS:</i> | | | | | | | | | |
| Bytom | 32562 | 16238 | # | 11281 | 6883 | # | 12787 | 16943 | 15619 |
| Piekary Śląskie | 11565 | 4765 | # | 6024 | 1817 | # | 3199 | 6278 | 5287 |

^a Według faktycznego miejsca pracy i rodzaju działalności; bez pracujących w podmiotach gospodarczych do 9 osób, w gospodarstwach indywidualnych w rolnictwie, fundacjach, stowarzyszeniach i innych organizacjach społecznych, organizacjach pracodawców, samorządu gospodarczego i zawodowego oraz bez duchowieństwa wszystkich wyznań.

^a By actual workplace and kind of activity; excluding economic entities employing not more than 9 persons, persons employed on private farms in agriculture, foundations, associations and other social organizations, employers organizations, economic and professional self-government as well as clergy performing their priestly duties.

TABL. 1 (23). PRACUJĄCY^a W 2011 R. (cd.)

Stan w dniu 31 XII

EMPLOYED PERSONS^a IN 2011 (cont.)

As of 31 XII

| WYSZCZEGÓLNIENIE SPECIFICATION | Ogółem Grand total | | Rolnictwo, leśnictwo, łowiectwo i rybactwo Agriculture, forestry and fishing | Przemysł i budownictwo Industry and construction | Sektory G, H, I, J Sections G, H, I, J | Sektory K, L Sections K, L | Pozostałe usługi Other services | Z ogółem – sektor Of total – sector | |
|---|-----------------------|---------------------------------------|--|---|---|-------------------------------------|--|--|---------------------|
| | ogółem total | w tym kobiety of which women | | | | | | publiczny public | prywatny private |
| Podregion częstochowski <i>Subregion</i> | 113474 | 56229 | 515 | 50143 | 22685 | 3079 | 37052 | 35715 | 77759 |
| POWIAT CZĘSTOCHOWSKI | 15271 | 7186 | 184 | 7660 | 2805 | 201 | 4421 | 4690 | 10581 |
| Gminy miejsko-wiejskie: <i>Urban-rural gminas:</i> | | | | | | | | | |
| Blachownia | 1475 | 740 | # | 781 | 211 | # | 434 | 448 | 1027 |
| w tym miasto | 1097 | 557 | – | 471 | 194 | 45 | 387 | 409 | 688 |
| <i>of which city</i> | | | | | | | | | |
| Koniecpol | 1368 | 644 | # | 568 | 297 | # | 456 | 537 | 831 |
| w tym miasto | 1302 | 592 | # | 561 | 293 | # | 401 | 493 | 809 |
| <i>of which city</i> | | | | | | | | | |
| Gminy wiejskie: <i>Rural gminas:</i> | | | | | | | | | |
| Dąbrowa Zielona | 188 | 135 | 8 | 33 | # | # | 124 | 140 | 48 |
| Janów | 722 | 343 | # | 332 | 111 | # | 232 | 305 | 417 |
| Kamienica Polska | 968 | 331 | # | 257 | 552 | – | # | 161 | 807 |
| Kłomnice | 1028 | 565 | # | 263 | 261 | # | 429 | 468 | 560 |
| Konopiska | 1025 | 503 | # | 616 | 53 | # | 330 | 301 | 724 |
| Kruszyna | 269 | 167 | # | 72 | 43 | # | 148 | 140 | 129 |
| Lelów | 456 | 264 | # | # | 72 | # | 262 | 269 | 187 |
| Mstów | 799 | 396 | # | 497 | 44 | # | 241 | 241 | 558 |
| Mykanów | 1221 | 654 | # | 623 | 215 | # | 364 | 372 | 849 |
| Olsztyn | 1044 | 547 | 9 | 505 | 69 | – | 461 | 267 | 777 |
| Poczesna | 2534 | 968 | – | 1465 | 684 | # | # | 433 | 2101 |
| Przyrów | 275 | 134 | 22 | # | 25 | # | 92 | 88 | 187 |
| Rędziny | 1785 | 729 | – | 1361 | # | # | 272 | 452 | 1333 |
| Starcza | 114 | 66 | – | # | – | # | 68 | 68 | 46 |
| POWIAT KŁOBUCKI | 12986 | 6540 | 179 | 7404 | 1651 | 178 | 3574 | 4595 | 8391 |
| Gminy miejsko-wiejskie: <i>Urban-rural gminas:</i> | | | | | | | | | |
| Kłobuck | 5058 | 2617 | 80 | 2739 | 593 | 83 | 1563 | 1749 | 3309 |
| w tym miasto | 3542 | 1849 | 33 | 1556 | 471 | 81 | 1401 | 1572 | 1970 |
| <i>of which city</i> | | | | | | | | | |
| Krzepice | 1677 | 747 | # | 1030 | 199 | # | 399 | 413 | 1264 |
| w tym miasto | 1397 | 654 | # | 849 | 195 | # | 307 | 337 | 1060 |
| <i>of which city</i> | | | | | | | | | |

a Według faktycznego miejsca pracy i rodzaju działalności; bez pracujących w podmiotach gospodarczych do 9 osób, w gospodarstwach indywidualnych w rolnictwie, fundacjach, stowarzyszeniach i innych organizacjach społecznych, organizacjach pracodawców, samorządu gospodarczego i zawodowego oraz bez duchowieństwa wszystkich wyznań.

a By actual workplace and kind of activity; excluding economic entities employing not more than 9 persons, persons employed on private farms in agriculture, foundations, associations and other social organizations, employers organizations, economic and professional self-government as well as clergy performing their priestly duties.

TABL. 1 (23). PRACUJĄCY^a W 2011 R. (cd.)

Stan w dniu 31 XII

EMPLOYED PERSONS^a IN 2011 (cont.)

As of 31 XII

| WYSZCZEGÓLNIENIE SPECIFICATION | Ogółem Grand total | | Rolnictwo, leśnictwo, łowiactwo i rybactwo Agriculture, forestry and fishing | Przemysł i budownictwo Industry and construction | Sekcje G, H, I, J Sections G, H, I, J | Sekcje K, L Sections K, L | Pozostałe usługi Other services | Z ogółem – sektor Of total – sector | |
|--|-----------------------|---------------------------------------|--|---|--|------------------------------------|--|--|---------------------|
| | ogółem total | w tym kobiety of which women | | | | | | publiczny public | prywatny private |
| Podregion częstochowski (dok.) Subregion (cont.) | | | | | | | | | |
| POWIAT KŁOBUCKI (dok.) Rural gminas: | | | | | | | | | |
| Lipie | 802 | 394 | # | 532 | 14 | # | 216 | 188 | 614 |
| Miedźno | 328 | 232 | # | 51 | 80 | # | 184 | 194 | 134 |
| Opatów | 510 | 272 | # | 190 | 94 | # | 206 | 207 | 303 |
| Panki | 1751 | 843 | # | 1431 | 173 | # | 139 | 938 | 813 |
| Popów | 852 | 426 | # | 433 | 120 | # | 281 | 287 | 565 |
| Przystajń | 479 | 210 | # | 120 | 171 | # | 171 | 186 | 293 |
| Wręczyca Wielka | 1529 | 799 | # | 878 | 207 | # | 415 | 433 | 1096 |
| POWIAT MYSZKOWSKI ... | 10422 | 5236 | 53 | 5054 | 1691 | 254 | 3370 | 3426 | 6996 |
| Gmina miejska: Urban gmina: | | | | | | | | | |
| Myszków | 6446 | 3237 | 28 | 3184 | 949 | 160 | 2125 | 2227 | 4219 |
| Gminy miejsko-wiejskie: Urban-rural gminas: | | | | | | | | | |
| Koziegłowy | 1513 | 704 | 20 | 764 | 396 | 19 | 314 | 353 | 1160 |
| w tym miasto of which city | 592 | 325 | # | 162 | 222 | # | 186 | 223 | 369 |
| Żarki | 880 | 415 | # | 429 | 79 | # | 363 | 345 | 535 |
| w tym miasto of which city | 798 | 340 | – | 429 | # | # | 282 | 293 | 505 |
| Gminy wiejskie: Rural gminas: | | | | | | | | | |
| Niegowa | 263 | 184 | # | 37 | 37 | # | 166 | 184 | 79 |
| Poraj | 1320 | 696 | # | 640 | 230 | # | 402 | 317 | 1003 |
| MIASTO NA PRAWACH POWIATU: CITY WITH POWIAT STA- TUS: | | | | | | | | | |
| Częstochowa | 74795 | 37267 | 99 | 30025 | 16538 | 2446 | 25687 | 23004 | 51791 |

a Według faktycznego miejsca pracy i rodzaju działalności; bez pracujących w podmiotach gospodarczych do 9 osób, w gospodarstwach indywidualnych w rolnictwie, fundacjach, stowarzyszeniach i innych organizacjach społecznych, organizacjach pracodawców, samorządu gospodarczego i zawodowego oraz bez duchowieństwa wszystkich wyznań.

a By actual workplace and kind of activity; excluding economic entities employing not more than 9 persons, persons employed on private farms in agriculture, foundations, associations and other social organizations, employers organizations, economic and professional self-government as well as clergy performing their priestly duties.

TABL. 1 (23). PRACUJĄCY^a W 2011 R. (cd.)

Stan w dniu 31 XII

EMPLOYED PERSONS^a IN 2011 (cont.)

As of 31 XII

| WYSZCZEGÓLNIENIE SPECIFICATION | Ogółem Grand total | | Rolnictwo, leśnictwo, łowiectwo i rybactwo Agriculture, forestry and fishing | Przemysł i budownictwo Industry and construction | Sektory G, H, I, J Sections G, H, I, J | Sektory K, L Sections K, L | Pozostałe usługi Other services | Z ogółem – sektor Of total – sector | |
|--|-----------------------|---------------------------------------|--|---|---|-------------------------------------|--|--|---------------------|
| | ogółem total | w tym kobiety of which women | | | | | | publiczny public | prywatny private |
| Podregion gliwicki | 136390 | 58755 | 404 | 58199 | 28320 | 4801 | 44666 | 54418 | 81972 |
| <i>Subregion</i> | | | | | | | | | |
| POWIAT GLIWICKI | 21267 | 7906 | # | 11579 | 3289 | # | 5471 | 11835 | 9432 |
| Gminy miejskie: <i>Urban gminas:</i> | | | | | | | | | |
| Knurów | 11843 | 3179 | – | # | 996 | # | 2043 | 8325 | 3518 |
| Pyskowice | 3405 | 1495 | – | 1269 | 970 | 212 | 954 | 973 | 2432 |
| Gminy miejsko-wiejskie: <i>Urban-rural gminas:</i> | | | | | | | | | |
| Sośnicowice | 1187 | 538 | 76 | 308 | 436 | 25 | 342 | 409 | 778 |
| w tym miasto | 875 | 405 | # | 170 | 392 | # | 245 | 312 | 563 |
| <i>of which city</i> | | | | | | | | | |
| Toszek | 1297 | 831 | 102 | 264 | 127 | 25 | 779 | 788 | 509 |
| w tym miasto | 987 | 689 | # | 168 | 59 | 25 | # | 723 | 264 |
| <i>of which city</i> | | | | | | | | | |
| Gminy wiejskie: <i>Rural gminas:</i> | | | | | | | | | |
| Gierałtowiec | 1164 | 559 | # | 319 | 389 | # | 435 | 438 | 726 |
| Pilchowice | 950 | 557 | 23 | 256 | 228 | 12 | 431 | 384 | 566 |
| Rudziniec | 1037 | 471 | # | 548 | 92 | # | 266 | 345 | 692 |
| Wielowieś | 384 | 276 | # | # | 51 | 27 | 221 | 173 | 211 |
| MIASTA NA PRAWACH POWIATU: CITIES WITH POWIAT STATUS: | | | | | | | | | |
| Gliwice | 74558 | 31123 | 42 | 30681 | 16738 | 2141 | 24956 | 24188 | 50370 |
| Zabrze | 40565 | 19726 | # | 15939 | 8293 | # | 14239 | 18395 | 22170 |
| Podregion katowicki | 263312 | 119517 | 161 | 87606 | 61793 | 20240 | 93512 | 107864 | 155448 |
| <i>Subregion</i> | | | | | | | | | |
| MIASTA NA PRAWACH POWIATU: CITIES WITH POWIAT STATUS: | | | | | | | | | |
| Chorzów | 25974 | 12774 | 27 | 7875 | 6301 | 1009 | 10762 | 8851 | 17123 |
| Katowice | 160583 | 77133 | # | 40339 | 41029 | # | 62910 | 62544 | 98039 |
| Mysłowice | 20418 | 7413 | – | 11285 | 3900 | 596 | 4637 | 9759 | 10659 |
| Ruda Śląska | 35103 | 13210 | 53 | 18938 | 5977 | 1145 | 8990 | 20052 | 15051 |
| Siemianowice Śląskie ... | 12871 | 5578 | # | 5997 | 2033 | # | 3915 | 4219 | 8652 |
| Świętochłowice | 8363 | 3409 | # | 3172 | 2553 | # | 2298 | 2439 | 5924 |

^a Według faktycznego miejsca pracy i rodzaju działalności; bez pracujących w podmiotach gospodarczych do 9 osób, w gospodarstwach indywidualnych w rolnictwie, fundacjach, stowarzyszeniach i innych organizacjach społecznych, organizacjach pracodawców, samorządu gospodarczego i zawodowego oraz bez duchowieństwa wszystkich wyznań.

^a By actual workplace and kind of activity; excluding economic entities employing not more than 9 persons, persons employed on private farms in agriculture, foundations, associations and other social organizations, employers organizations, economic and professional self-government as well as clergy performing their priestly duties

TABL. 1 (23). PRACUJĄCY^a W 2011 R. (cd.)

Stan w dniu 31 XII

EMPLOYED PERSONS^a IN 2011 (cont.)

As of 31 XII

| WYSZCZEGÓLNIENIE SPECIFICATION | Ogółem Grand total | | Rolnictwo, leśnictwo, łowiectwo i rybactwo Agriculture, forestry and fishing | Przemysł i budownictwo Industry and construction | Sektory G, H, I, J Sections G, H, I, J | Sektory K, L Sections K, L | Pozostałe usługi Other services | Z ogółem – sektor Of total – sector | |
|---|-----------------------|---------------------------------------|--|---|---|-------------------------------------|--|--|---------------------|
| | ogółem total | w tym kobiety of which women | | | | | | publiczny public | prywatny private |
| Podregion rybnicki <i>Subregion</i> | 143536 | 60181 | 707 | 72702 | 27148 | 4483 | 38496 | 70071 | 73465 |
| POWIAT RACIBORSKI | 21694 | 10526 | 449 | 8444 | 4980 | 704 | 7117 | 8148 | 13546 |
| Gmina miejska: <i>Urban gmina:</i> | | | | | | | | | |
| Racibórz | 16641 | 7884 | 54 | 6700 | 3923 | 596 | 5368 | 5867 | 10774 |
| Gminy miejsko-wiejskie: <i>Urban-rural gminas:</i> | | | | | | | | | |
| Krzyszów | 445 | 279 | 89 | # | 87 | # | 208 | 220 | 225 |
| w tym miasto | 293 | 206 | # | # | 71 | # | 149 | 157 | 136 |
| <i>of which city</i> | | | | | | | | | |
| Kuźnia Raciborska | 1768 | 737 | 72 | 1069 | 168 | 65 | 394 | 955 | 813 |
| w tym miasto | 1445 | 575 | # | 985 | 121 | # | 254 | 780 | 665 |
| <i>of which city</i> | | | | | | | | | |
| Gminy wiejskie: <i>Rural gminas:</i> | | | | | | | | | |
| Kornowac | 262 | 159 | # | # | 87 | # | 152 | 141 | 121 |
| Krzyszów | 959 | 569 | # | 126 | 351 | # | 413 | 366 | 593 |
| Nędza | 358 | 253 | # | 51 | # | – | 245 | 215 | 143 |
| Pietrowice Wielkie | 1007 | 501 | # | 406 | 274 | # | 207 | 207 | 800 |
| Rudnik | 254 | 144 | 55 | # | # | # | 130 | 177 | 77 |
| POWIAT RYBNICKI | 8435 | 4006 | # | 3985 | 1788 | # | 2313 | 3212 | 5223 |
| Gmina miejsko-wiejska: <i>Urban-rural gmina:</i> | | | | | | | | | |
| Czerwionka-Leszczyny | 4307 | 2268 | 79 | 1501 | 1189 | 226 | 1312 | 2017 | 2290 |
| w tym miasto | 3254 | 1826 | # | 1325 | 624 | # | 1066 | 1821 | 1433 |
| <i>of which city</i> | | | | | | | | | |
| Gminy wiejskie: <i>Rural gminas:</i> | | | | | | | | | |
| Gaszowice | 615 | 257 | # | 349 | 66 | # | 198 | 208 | 407 |
| Jejkowice | 436 | 199 | – | 276 | 51 | – | 109 | 111 | 325 |
| Lyski | 1126 | 621 | # | 620 | 129 | # | 369 | 386 | 740 |
| Świerklany | 1951 | 661 | # | 1239 | 353 | # | 325 | 490 | 1461 |

a Według faktycznego miejsca pracy i rodzaju działalności; bez pracujących w podmiotach gospodarczych do 9 osób, w gospodarstwach indywidualnych w rolnictwie, fundacjach, stowarzyszeniach i innych organizacjach społecznych, organizacjach pracodawców, samorządu gospodarczego i zawodowego oraz bez duchowieństwa wszystkich wyznań.

a By actual workplace and kind of activity; excluding economic entities employing not more than 9 persons, persons employed on private farms in agriculture, foundations, associations and other social organizations, employers organizations, economic and professional self-government as well as clergy performing their priestly duties.

TABL. 1 (23). **PRACUJĄCY^a W 2011 R. (cd.)**
Stan w dniu 31 XII
EMPLOYED PERSONS^a IN 2011 (cont.)
As of 31 XII

| WYSZCZEGÓLNIENIE <i>SPECIFICATION</i> | Ogółem <i>Grand total</i> | | Rolnictwo, leśnictwo, łowiectwo i rybactwo <i>Agriculture, forestry and fishing</i> | Przemysł i budownictwo <i>Industry and construction</i> | Sektory G, H, I, J <i>Sections G, H, I, J</i> | Sektory K, L <i>Sections K, L</i> | Pozostałe usługi <i>Other services</i> | Z ogółem – sektor <i>Of total – sector</i> | |
|--|------------------------------|---|---|---|---|---|--|---|----------------------------|
| | ogółem <i>total</i> | w tym kobiety <i>of which women</i> | | | | | | publiczny <i>public</i> | prywatny <i>private</i> |
| Podregion rybnicki (dok.) <i>Subregion (cont.)</i> | | | | | | | | | |
| POWIAT WODZISŁAWSKI | 30710 | 13203 | 56 | 16059 | 4789 | 737 | 9069 | 17277 | 13433 |
| Gminy miejskie: <i>Urban gminas:</i> | | | | | | | | | |
| Pszów | 2488 | 815 | # | # | 463 | 41 | 563 | 1658 | 830 |
| Radlin | 5967 | 1409 | – | 4791 | 480 | 73 | 623 | 4370 | 1597 |
| Rydułtowy | 6502 | 1925 | # | # | 621 | 103 | 1392 | 4751 | 1751 |
| Wodzisław Śląski | 10072 | 5912 | 21 | 3110 | 2123 | 460 | 4358 | 4348 | 5724 |
| Gminy wiejskie: <i>Rural gminas:</i> | | | | | | | | | |
| Godów | 900 | 489 | # | 351 | 180 | # | 358 | 352 | 548 |
| Gorzyce | 2893 | 1690 | # | 1196 | 607 | # | 1050 | 1051 | 1842 |
| Lubomia | 930 | 446 | # | 499 | 115 | # | 290 | 320 | 610 |
| Marklowice | 415 | 216 | # | 138 | 65 | # | 204 | 204 | 211 |
| Mszana | 543 | 301 | # | 169 | 135 | # | 231 | 223 | 320 |
| MIASTA NA PRAWACH POWIATU: <i>CITIES WITH POWIAT STATUS:</i> | | | | | | | | | |
| Jastrzębie-Zdrój | 31385 | 9949 | # | 20871 | 3542 | # | 5791 | 18847 | 12538 |
| Rybnik | 39925 | 16623 | 53 | 18447 | 9237 | 1180 | 11008 | 19430 | 20495 |
| Żory | 11387 | 5874 | 17 | 4896 | 2812 | 464 | 3198 | 3157 | 8230 |
| Podregion sosnowiecki ... <i>Subregion</i> | 155199 | 71970 | 494 | 67732 | 33308 | 5697 | 47968 | 51543 | 103656 |
| POWIAT BĘDZIŃSKI | 27046 | 13101 | 124 | 10336 | 7707 | 1012 | 7867 | 9355 | 17691 |
| Gminy miejskie: <i>Urban gminas:</i> | | | | | | | | | |
| Będzin | 13255 | 6248 | # | 4536 | 3635 | # | 4430 | 5502 | 7753 |
| Czeladź | 5483 | 2842 | # | 1726 | 2397 | # | 1105 | 1262 | 4221 |
| Sławków | 1474 | 661 | # | 526 | 609 | # | 311 | 458 | 1016 |
| Wojkowice | 1121 | 440 | # | 271 | 197 | # | 623 | 665 | 456 |
| Gmina miejsko-wiejska: <i>Urban-rural gmina:</i> | | | | | | | | | |
| Siewierz | 3118 | 1540 | 40 | 2146 | 381 | 43 | 508 | 508 | 2610 |
| w tym miasto | 2537 | 1251 | # | 1969 | 206 | # | 291 | 340 | 2197 |
| <i>of which city</i> | | | | | | | | | |

^a Według faktycznego miejsca pracy i rodzaju działalności; bez pracujących w podmiotach gospodarczych do 9 osób, w gospodarstwach indywidualnych w rolnictwie, fundacjach, stowarzyszeniach i innych organizacjach społecznych, organizacjach pracodawców, samorządu gospodarczego i zawodowego oraz bez duchowieństwa wszystkich wyznań.

^a By actual workplace and kind of activity; excluding economic entities employing not more than 9 persons, persons employed on private farms in agriculture, foundations, associations and other social organizations, employers organizations, economic and professional self-government as well as clergy performing their priestly duties.

TABL. 1 (23). PRACUJĄCY^a W 2011 R. (cd.)

Stan w dniu 31 XII

EMPLOYED PERSONS^a IN 2011 (cont.)

As of 31 XII

| WYSZCZEGÓLNIENIE SPECIFICATION | Ogółem Grand total | | Rolnictwo, leśnictwo, łowiectwo i rybactwo Agriculture, forestry and fishing | Przemysł i budownictwo Industry and construction | Sektory G, H, I, J Sections G, H, I, J | Sektory K, L Sections K, L | Pozostałe usługi Other services | Z ogółem – sektor Of total – sector | |
|--|-----------------------|---------------------------------------|--|---|---|-------------------------------------|--|--|---------------------|
| | ogółem total | w tym kobiety of which women | | | | | | publiczny public | prywatny private |
| Podregion sosnowiecki (dok.) Subregion (cont.) | | | | | | | | | |
| POWIAT BĘDZIŃSKI (dok.) Gminy wiejskie: Rural gminas: | | | | | | | | | |
| Bobrowniki | 1249 | 576 | # | 827 | 96 | # | 273 | 365 | 884 |
| Mierzęcice | 631 | 360 | # | 116 | 274 | # | 227 | 247 | 384 |
| Psary | 715 | 434 | # | 188 | 118 | # | 390 | 348 | 367 |
| POWIAT ZAWIERCIAŃSKI | 20712 | 10190 | 259 | 9563 | 3758 | 580 | 6552 | 7469 | 13243 |
| Gminy miejskie: Urban gminas: | | | | | | | | | |
| Poreba | 1156 | 531 | # | 607 | 213 | # | 270 | 337 | 819 |
| Zawiercie | 12510 | 6228 | # | 5852 | 2082 | # | 4167 | 4442 | 8068 |
| Gminy miejsko-wiejskie: Urban-rural gminas: | | | | | | | | | |
| Łazy | 1723 | 692 | # | 419 | 785 | # | 458 | 1063 | 660 |
| w tym miasto | 1205 | 492 | # | 179 | # | 34 | 332 | 937 | 268 |
| of which city | | | | | | | | | |
| Ogrodzieniec | 1027 | 451 | # | 618 | 121 | # | 272 | 267 | 760 |
| w tym miasto | 631 | 318 | # | 311 | 108 | # | 196 | 219 | 412 |
| of which city | | | | | | | | | |
| Pilica | 1822 | 999 | # | 1316 | 85 | # | 391 | 286 | 1536 |
| w tym miasto | 493 | 297 | - | 237 | # | # | 187 | 193 | 300 |
| of which city | | | | | | | | | |
| Szczekociny | 1231 | 530 | # | 439 | 200 | # | 373 | 393 | 838 |
| w tym miasto | 1120 | 462 | # | 407 | 200 | # | 304 | 320 | 800 |
| of which city | | | | | | | | | |
| Gminy wiejskie: Rural gminas: | | | | | | | | | |
| Irządze | 200 | 109 | # | 48 | 55 | # | 87 | 101 | 99 |
| Kroczyce | 511 | 277 | # | 194 | 125 | # | 186 | 193 | 318 |
| Włodowice | 273 | 199 | # | # | # | # | 170 | 192 | 81 |
| Żarnowiec | 259 | 174 | 10 | # | # | # | 178 | 195 | 64 |
| MIASTA NA PRAWACH POWIATU: CITIES WITH POWIAT STATUS: | | | | | | | | | |
| Dąbrowa Górnicza | 38924 | 14904 | # | 21854 | 6635 | # | 9230 | 9801 | 29123 |
| Jaworzno | 19850 | 8684 | # | 9224 | 4099 | # | 5681 | 7996 | 11854 |
| Sosnowiec | 48667 | 25091 | 13 | 16755 | 11109 | 2152 | 18638 | 16922 | 31745 |

^a Według faktycznego miejsca pracy i rodzaju działalności; bez pracujących w podmiotach gospodarczych do 9 osób, w gospodarstwach indywidualnych w rolnictwie, fundacjach, stowarzyszeniach i innych organizacjach społecznych, organizacjach pracodawców, samorządu gospodarczego i zawodowego oraz bez duchowieństwa wszystkich wyznań.

^a By actual workplace and kind of activity; excluding economic entities employing not more than 9 persons, persons employed on private farms in agriculture, foundations, associations and other social organizations, employers organizations, economic and professional self-government as well as clergy performing their priestly duties.

TABL. 1 (23). PRACUJĄCY^a W 2011 R. (dok.)

Stan w dniu 31 XII

EMPLOYED PERSONS^a IN 2011 (cont.)

As of 31 XII

| WYSZCZEGÓLNIENIE SPECIFICATION | Ogółem Grand total | | Rolnictwo, leśnictwo, łowiectwo i rybactwo Agriculture, forestry and fishing | Przemysł i budownictwo Industry and construction | Sekcje G, H, I, J Sections G, H, I, J | Sekcje K, L Sections K, L | Pozostałe usługi Other services | Z ogółem – sektor Of total – sector | |
|--|-----------------------|---------------------------------------|--|---|--|------------------------------------|--|--|---------------------|
| | ogółem total | w tym kobiety of which women | | | | | | publiczny public | prywatny private |
| Podregion tyski | 122898 | 47438 | 879 | 73745 | 18895 | 4069 | 25310 | 48171 | 74727 |
| <i>Subregion</i> | | | | | | | | | |
| POWIAT BIERUŃSKO- -ŁĘDZIŃSKI | 20533 | 5370 | # | 15400 | 1868 | # | 3122 | 14339 | 6194 |
| Gminy miejskie: <i>Urban gminas:</i> | | | | | | | | | |
| Bieruń | 11178 | 2877 | 7 | 8515 | 1200 | 37 | 1419 | 7404 | 3774 |
| Imielin | 955 | 417 | # | 543 | 183 | # | 212 | 249 | 706 |
| Łędziny | 6877 | 1534 | # | # | 329 | 56 | 1049 | 6161 | 716 |
| Gminy wiejskie: <i>Rural gminas:</i> | | | | | | | | | |
| Bojszowy | 907 | 262 | # | 571 | # | – | 225 | 261 | 646 |
| Chełm Śląski | 616 | 280 | – | # | # | # | 217 | 264 | 352 |
| POWIAT MIKOŁÓWSKI | 27156 | 10984 | 144 | 15845 | 5096 | 795 | 5276 | 10957 | 16199 |
| Gminy miejskie: <i>Urban gminas:</i> | | | | | | | | | |
| Łaziska Górne | 6327 | 1939 | # | 4668 | 490 | # | 1020 | 3788 | 2539 |
| Mikołów | 12846 | 6476 | # | 5947 | 3534 | # | 2964 | 2727 | 10119 |
| Orzesze | 2631 | 1429 | 60 | 1027 | 655 | 60 | 829 | 1132 | 1499 |
| Gminy wiejskie: <i>Rural gminas:</i> | | | | | | | | | |
| Ornontowice | 4674 | 832 | # | 3836 | 334 | # | 251 | 3083 | 1591 |
| Wry | 678 | 308 | 10 | 367 | 83 | 6 | 212 | 227 | 451 |
| POWIAT PSZCZYŃSKI | 28466 | 10278 | 398 | 17466 | 3574 | 559 | 6469 | 15069 | 13397 |
| Gmina miejsko-wiejska: <i>Urban-rural gmina:</i> | | | | | | | | | |
| Pszczyna | 11470 | 5895 | 327 | 4805 | 2253 | 379 | 3706 | 3142 | 8328 |
| w tym miasto | 8794 | 4756 | 31 | 3421 | 1984 | 325 | 3033 | 2451 | 6343 |
| <i>of which city</i> | | | | | | | | | |
| Gminy wiejskie: <i>Rural gminas:</i> | | | | | | | | | |
| Goczałkowice-Zdrój | 1456 | 669 | # | 701 | 169 | # | 579 | 759 | 697 |
| Kobiór | 466 | 233 | 7 | # | 114 | # | 146 | 166 | 300 |
| Miedzna | 1953 | 1037 | 33 | 924 | 226 | 78 | 692 | 1266 | 687 |
| Pawłowice | 8773 | 1634 | 18 | 7237 | 517 | 81 | 920 | 6278 | 2495 |
| Suszec | 4348 | 810 | 11 | # | 295 | # | 426 | 3458 | 890 |
| MIASTO NA PRAWACH POWIATU: CITY WITH POWIAT STA- TUS: | | | | | | | | | |
| Tychy | 46743 | 20806 | # | 25034 | 8357 | # | 10443 | 7806 | 38937 |

^a Według faktycznego miejsca pracy i rodzaju działalności; bez pracujących w podmiotach gospodarczych do 9 osób, w gospodarstwach indywidualnych w rolnictwie, fundacjach, stowarzyszeniach i innych organizacjach społecznych, organizacjach pracodawców, samorządu gospodarczego i zawodowego oraz bez duchowieństwa wszystkich wyznań.

^a By actual workplace and kind of activity; excluding economic entities employing not more than 9 persons, persons employed on private farms in agriculture, foundations, associations and other social organizations, employers organizations, economic and professional self-government as well as clergy performing their priestly duties.

TABL. 2 (24). PRACUJĄCY^a WEDŁUG RODZAJÓW DZIAŁALNOŚCI W 2011 R.

Stan w dniu 31 XII

EMPLOYED PERSONS^a BY KIND OF ACTIVITIES IN 2011

As of 31 XII

| WYSZCZEGÓLNIENIE SPECIFICATION | Ogółem Total | Rolnictwo, leśnictwo, łowiectwo i rybactwo Agriculture, forestry and fishing | Przemysł i budownic- two Industry and construction | Sekcje G, H, I, J Sections G, H, I, J | Sekcje K, L Sections K, L | Pozostałe usługi Other services |
|--|-----------------|--|--|--|------------------------------------|--|
| WOJEWÓDZTWO | 1286980 | 101234 | 518343 | 247741 | 48975 | 370687 |
| VOIVODSHIP | | | | | | |
| Podregion bielski | 185954 | 26656 | 73157 | 35360 | 3429 | 47352 |
| Subregion | | | | | | |
| Powiaty: Powiats: | | | | | | |
| bielski | 36364 | 7795 | 15319 | 6576 | 339 | 6335 |
| cieszyński | 45593 | 9945 | 14361 | 8515 | 785 | 11987 |
| żywiecki | 34407 | 8218 | 13268 | 4407 | 412 | 8102 |
| Miasto na prawach powiatu: City with powiat status: | | | | | | |
| Bielsko-Biała | 69590 | 698 | 30209 | 15862 | 1893 | 20928 |
| Podregion bytomski | 96180 | 6542 | 35059 | 20231 | 3175 | 31173 |
| Subregion | | | | | | |
| Powiaty: Powiats: | | | | | | |
| lubliniecki | 17804 | 3872 | 5745 | 2611 | 236 | 5340 |
| tarnogórski | 32969 | 2162 | 12009 | 8920 | 822 | 9056 |
| Miasta na prawach powiatu: Cities with powiat status: | | | | | | |
| Bytom | 33391 | 343 | 11281 | 6883 | 1593 | 13291 |
| Piekary Śląskie | 12016 | 165 | 6024 | 1817 | 524 | 3486 |
| Podregion częstochowski | 139912 | 26579 | 50143 | 22685 | 3079 | 37426 |
| Subregion | | | | | | |
| Powiaty: Powiats: | | | | | | |
| częstochowski | 26697 | 11603 | 7660 | 2805 | 201 | 4428 |
| kłobucki | 21900 | 9084 | 7404 | 1651 | 178 | 3583 |
| myszkowski | 14375 | 3984 | 5054 | 1691 | 254 | 3392 |
| Miasto na prawach powiatu: City with powiat status: | | | | | | |
| Częstochowa | 76940 | 1908 | 30025 | 16538 | 2446 | 26023 |
| Podregion gliwicki | 142415 | 5797 | 58199 | 28321 | 4801 | 45297 |
| Subregion | | | | | | |
| Powiat: Powiat: | | | | | | |
| gliwicki | 25845 | 4917 | 11579 | 3290 | 567 | 5492 |
| Miasta na prawach powiatu: Cities with powiat status: | | | | | | |
| Gliwice | 75493 | 674 | 30681 | 16738 | 2141 | 25259 |
| Zabrze | 41077 | 206 | 15939 | 8293 | 2093 | 14546 |

^a Według faktycznego miejsca pracy i rodzaju działalności; bez pracujących w podmiotach gospodarczych do 9 osób oraz duchowieństwa; z pracującymi w gospodarstwach indywidualnych w rolnictwie, fundacjach, stowarzyszeniach i innych organizacjach społecznych, organizacjach pracodawców, samorządu gospodarczego i zawodowego.

^a By actual workplace and kind of activity; excluding economic entities employing not more than 9 persons and clergy; including persons employed on private farms in agriculture, foundations, associations and other social organizations, employers organizations, economic and professional self-government.

TABL. 2 (24). PRACUJĄCY^a WEDŁUG RODZAJÓW DZIAŁALNOŚCI W 2011 R. (dok.)

Stan w dniu 31 XII

EMPLOYED PERSONS^a BY KIND OF ACTIVITIES IN 2011 (cont.)

As of 31 XII

| WYSZCZEGÓLNIENIE SPECIFICATION | Ogółem Total | Rolnictwo, leśnictwo, łowiectwo i rybactwo Agriculture, forestry and fishing | Przemysł i budownictwo Industry and construction | Sekcje G, H, I, J Sections G, H, I, J | Sekcje K, L Sections K, L | Pozostałe usługi Other services |
|---|-----------------|--|---|--|------------------------------------|--|
| Podregion katowicki | 267769 | 1662 | 87606 | 61793 | 20240 | 96468 |
| <i>Subregion</i> | | | | | | |
| Miasta na prawach powiatu: <i>Cities with powiat status:</i> | | | | | | |
| Chorzów | 26360 | 181 | 7875 | 6301 | 1009 | 10994 |
| Katowice | 163730 | 581 | 40339 | 41029 | 16233 | 65548 |
| Mysłowice | 20796 | 362 | 11285 | 3900 | 596 | 4653 |
| Ruda Śląska | 35362 | 252 | 18938 | 5977 | 1145 | 9050 |
| Siemianowice Śląskie | 13115 | 238 | 5997 | 2033 | 925 | 3922 |
| Świętochłowice | 8406 | 48 | 3172 | 2553 | 332 | 2301 |
| Podregion rybnicki | 156618 | 13339 | 72702 | 27148 | 4485 | 38944 |
| <i>Subregion</i> | | | | | | |
| Powiaty: <i>Powiats:</i> | | | | | | |
| raciborski | 25662 | 4381 | 8444 | 4980 | 704 | 7153 |
| rybnicki | 10976 | 2650 | 3985 | 1788 | 233 | 2320 |
| wodzisławski | 33887 | 3171 | 16059 | 4789 | 737 | 9131 |
| Miasta na prawach powiatu: <i>Cities with powiat status:</i> | | | | | | |
| Jastrzębie-Zdrój | 33335 | 1736 | 20871 | 3542 | 1167 | 6019 |
| Rybnik | 40616 | 666 | 18447 | 9237 | 1180 | 11086 |
| Żory | 12142 | 735 | 4896 | 2812 | 464 | 3235 |
| Podregion sosnowiecki | 167912 | 12716 | 67732 | 33308 | 5697 | 48459 |
| <i>Subregion</i> | | | | | | |
| Powiaty: <i>Powiats:</i> | | | | | | |
| będziński | 30482 | 3501 | 10336 | 7707 | 1012 | 7926 |
| zawierciański | 28474 | 7999 | 9563 | 3758 | 580 | 6574 |
| Miasta na prawach powiatu: <i>Cities with powiat status:</i> | | | | | | |
| Dąbrowa Górnicza | 39430 | 480 | 21854 | 6635 | 1118 | 9343 |
| Jaworzno | 20321 | 339 | 9224 | 4099 | 835 | 5824 |
| Sosnowiec | 49205 | 397 | 16755 | 11109 | 2152 | 18792 |
| Podregion tyski | 130220 | 7943 | 73745 | 18895 | 4069 | 25568 |
| <i>Subregion</i> | | | | | | |
| Powiaty: <i>Powiats:</i> | | | | | | |
| bieruńsko-lędziński | 21507 | 955 | 15400 | 1868 | 112 | 3172 |
| mikołowski | 28447 | 1354 | 15845 | 5096 | 795 | 5357 |
| pszczyński | 33235 | 5100 | 17466 | 3574 | 559 | 6536 |
| Miasto na prawach powiatu: <i>City with powiat status:</i> | | | | | | |
| Tychy | 47031 | 534 | 25034 | 8357 | 2603 | 10503 |

a Według faktycznego miejsca pracy i rodzaju działalności; bez pracujących w podmiotach gospodarczych do 9 osób oraz duchowieństwa; z pracującymi w gospodarstwach indywidualnych w rolnictwie, fundacjach, stowarzyszeniach i innych organizacjach społecznych, organizacjach pracodawców, samorządu gospodarczego i zawodowego.

a By actual workplace and kind of activity; excluding economic entities employing not more than 9 persons and clergy; including persons employed on private farms in agriculture, foundations, associations and other social organizations, employers organizations, economic and professional self-government.

TABL. 3 (25). **ZATRUDNIENIE I WYNAGRODZENIA^a W 2011 R.**
PAID EMPLOYMENT AND WAGES AND SALARIES^a IN 2011

| WYSZCZEGÓLNIENIE <i>SPECIFICATION</i> | Ogółem <i>Total</i> | Sektor <i>Sector</i> | | Rolnictwo, leśnictwo, łowiectwo i rybactwo <i>Agriculture, forestry and fishing</i> | Przemysł i budownictwo <i>Industry and construction</i> | Sekcje G, H, I, J <i>Sections G, H, I, J</i> | Sekcje K, L <i>Sections K, L</i> | Pozostałe usługi <i>Other services</i> |
|---|------------------------|----------------------------|----------------------------|---|---|--|--|--|
| | | publiczny <i>public</i> | prywatny <i>private</i> | | | | | |
| WOJEWÓDZTWO ... VOIVODSHIP | 1051393 | 423342 | 628051 | 3010 | 514513 | 154923 | 39359 | 339588 |
| Podregion bielski <i>Subregion</i> | 152993 | 37698 | 115296 | 616 | 76909 | 24875 | 2353 | 48241 |
| Powiaty: <i>Powiats:</i> | | | | | | | | |
| bielski | 24137 | 5705 | 18433 | 65 | 13412 | 4577 | 240 | 5844 |
| cieszyński | 32014 | 9824 | 22190 | 201 | 13392 | 5998 | 542 | 11883 |
| żywiecki | 28938 | 7478 | 21460 | 305 | 14745 | 2949 | 264 | 10674 |
| Miasto na prawach powiatu: <i>City with powiat status:</i> | | | | | | | | |
| Bielsko-Biała | 67904 | 14691 | 53213 | # | 35360 | 11351 | 1307 | 19841 |
| Podregion bytomski <i>Subregion</i> | 69613 | 28368 | 41246 | 497 | 27956 | 10585 | 2181 | 28395 |
| Powiaty: <i>Powiats:</i> | | | | | | | | |
| lubliniecki | 12041 | 4732 | 7309 | 228 | 5611 | 1519 | 81 | 4603 |
| tarnogórski | 25589 | 8650 | 16939 | 255 | 10987 | 4840 | 601 | 8907 |
| Miasta na prawach powiatu: <i>Cities with powiat status:</i> | | | | | | | | |
| Bytom | 24440 | 11873 | 12567 | # | 8871 | 2772 | 1051 | 11732 |
| Piekary Śląskie | 7544 | 3113 | 4431 | - | 2487 | 1455 | 449 | 3153 |
| Podregion częstochowski <i>Subregion</i> | 97559 | 31626 | 65933 | 282 | 47757 | 14146 | 2284 | 33091 |
| Powiaty: <i>Powiats:</i> | | | | | | | | |
| częstochowski | 15025 | 4138 | 10887 | 129 | 8463 | 2419 | 126 | 3888 |
| kłobucki | 11862 | 4049 | 7813 | 111 | 6853 | 1334 | 120 | 3443 |
| myszkowski | 10024 | 3208 | 6816 | 42 | 4818 | 1647 | 236 | 3281 |
| Miasto na prawach powiatu: <i>City with powiat status:</i> | | | | | | | | |
| Częstochowa | 60649 | 20230 | 40418 | # | 27623 | 8746 | 1801 | 22478 |
| Podregion gliwicki <i>Subregion</i> | 108585 | 40148 | 68437 | 250 | 46903 | 18773 | 2965 | 39694 |
| Powiat: <i>Powiat:</i> | | | | | | | | |
| gliwicki | 11218 | 4381 | 6838 | 224 | 3404 | 2149 | 574 | 4867 |
| Miasta na prawach powiatu: <i>Cities with powiat status:</i> | | | | | | | | |
| Gliwice | 60192 | 20660 | 39532 | # | 28783 | 9370 | 1358 | 20664 |
| Zabrze | 37175 | 15108 | 22067 | # | 14715 | 7254 | 1033 | 14164 |

^a Bez podmiotów gospodarczych o liczbie pracujących do 9 osób, fundacji, stowarzyszeń i innych organizacji społecznych, organizacji pracodawców, samorządu gospodarczego i zawodowego; bez zatrudnionych poza granicami kraju.

^a Excluding economic entities employing not more than 9 persons, foundations, associations and other social organizations, employers organizations, economic and professional self-government; excluding persons employed abroad.

TABL. 3 (25). ZATRUDNIENIE I WYNAGRODZENIA^a W 2011 R. (cd.)
PAID EMPLOYMENT AND WAGES AND SALARIES^a IN 2011 (cont.)

| WYSZCZEGÓLNIENIE SPECIFICATION | Ogółem Total | Sektor Sector | | Rolnictwo, leśnictwo, łowiectwo i rybactwo Agriculture, forestry and fishing | Przemysł i budownictwo Industry and construction | Sektory G, H, I, J Sections G, H, I, J | Sektory K, L Sections K, L | Pozostałe usługi Other services |
|--|-----------------|---------------------|---------------------|--|---|---|-------------------------------------|--|
| | | publiczny public | prywatny private | | | | | |
| PRZECIĘTNE ZATRUDNIENIE W OSOBACH (dok.) AVERAGE PAID EMPLOYMENT IN PERSONS (cont.) | | | | | | | | |
| Podregion katowicki <i>Subregion</i> | 289910 | 164744 | 125166 | 123 | 141710 | 39578 | 18396 | 90103 |
| Miasta na prawach powiatu: <i>Cities with powiat status:</i> | | | | | | | | |
| Chorzów | 23801 | 9873 | 13928 | # | 7466 | 5004 | 540 | 10791 |
| Katowice | 216367 | 137940 | 78427 | # | 114319 | 25210 | 15049 | 61735 |
| Mysłowice | 13318 | 3732 | 9586 | - | 6282 | 2062 | 898 | 4075 |
| Ruda Śląska | 19055 | 7264 | 11792 | 68 | 6237 | 3972 | 938 | 7840 |
| Siemianowice Śląskie .. | 11037 | 3733 | 7304 | - | 5488 | 1297 | 715 | 3536 |
| Świętochłowice | 6332 | 2203 | 4130 | - | 1917 | 2032 | 257 | 2126 |
| Podregion rybnicki <i>Subregion</i> | 120244 | 59969 | 60275 | 326 | 64935 | 16400 | 3749 | 34835 |
| Powiaty: <i>Powiats:</i> | | | | | | | | |
| raciborski | 17820 | 6920 | 10900 | 151 | 8159 | 2624 | 481 | 6406 |
| rybnicki | 7210 | 2484 | 4726 | 75 | 2991 | 1732 | 180 | 2232 |
| wodzisławski | 18229 | 8061 | 10167 | # | 5921 | 3472 | 520 | 8312 |
| Miasta na prawach powiatu: <i>Cities with powiat status:</i> | | | | | | | | |
| Jastrzębie-Zdrój | 40574 | 30050 | 10524 | # | 31132 | 2461 | 1521 | 5460 |
| Rybnik | 27314 | 9689 | 17625 | 96 | 12133 | 4821 | 728 | 9535 |
| Żory | 9098 | 2765 | 6333 | # | 4599 | 1289 | 319 | 2891 |
| Podregion sosnowiecki .. <i>Subregion</i> | 133294 | 41812 | 91482 | 182 | 68765 | 16812 | 3876 | 43660 |
| Powiaty: <i>Powiats:</i> | | | | | | | | |
| będziński | 17953 | 7142 | 10811 | 106 | 6599 | 2993 | 803 | 7452 |
| zawierciański | 17905 | 5998 | 11908 | 17 | 9825 | 1937 | 371 | 5755 |
| Miasta na prawach powiatu: <i>Cities with powiat status:</i> | | | | | | | | |
| Dąbrowa Górnicza | 40431 | 8083 | 32348 | - | 28665 | 4118 | 503 | 7146 |
| Jaworzno | 17735 | 5240 | 12495 | # | 9494 | 2039 | 896 | 5248 |
| Sosnowiec | 39271 | 15350 | 23921 | - | 14183 | 5725 | 1304 | 18059 |
| Podregion tyski <i>Subregion</i> | 79193 | 18978 | 60216 | 736 | 39580 | 13754 | 3556 | 21568 |
| Powiaty: <i>Powiats:</i> | | | | | | | | |
| bieruńsko-lędziński | 6884 | 2481 | 4402 | # | 2923 | 1340 | # | 2552 |
| mikołowski | 16828 | 4392 | 12437 | 46 | 8383 | 2918 | 861 | 4620 |
| pszczyński | 17158 | 4933 | 12225 | 689 | 7319 | 3006 | 371 | 5774 |
| Miasto na prawach powiatu: <i>City with powiat status:</i> | | | | | | | | |
| Tychy | 38324 | 7172 | 31152 | # | 20955 | 6490 | 2256 | 8623 |

^a Bez podmiotów gospodarczych o liczbie pracujących do 9 osób, fundacji, stowarzyszeń i innych organizacji społecznych, organizacji pracodawców, samorządu gospodarczego i zawodowego; bez zatrudnionych poza granicami kraju.

^a Excluding economic entities employing not more than 9 persons, foundations, associations and other social organizations, employers organizations, economic and professional self-government; excluding persons employed abroad.

TABL. 3 (25). ZATRUDNIENIE I WYNAGRODZENIA^a W 2011 R. (cd.)PAID EMPLOYMENT AND WAGES AND SALARIES^a IN 2011 (cont.)

| WYSZCZEGÓLNIENIE SPECIFICATION | Ogółem Total | Sektor Sector | | Rolnictwo, leśnictwo, łowiectwo i rybactwo Agriculture, forestry and fishing | Przemysł i budownictwo Industry and construction | Sekcje G, H, I, J Sections G, H, I, J | Sekcje K, L Sections K, L | Pozostałe usługi Other services |
|--|-----------------|---------------------|---------------------|--|---|--|------------------------------------|--|
| | | publiczny public | prywatny private | | | | | |
| WOJEWÓDZTWO ... VOIVODSHIP | 3794,62 | 4545,77 | 3288,30 | 4193,08 | 4263,67 | 2917,17 | 4347,70 | 3416,63 |
| Podregion bielski Subregion | 3332,71 | 3523,09 | 3270,44 | 4740,65 | 3483,17 | 2637,58 | 4188,05 | 3391,52 |
| Powiaty: Powiats: | | | | | | | | |
| bielski | 3054,10 | 3489,83 | 2919,08 | 1821,54 | 3118,63 | 2512,02 | 3664,24 | 3318,69 |
| cieszyński | 2987,68 | 3299,72 | 2849,54 | 4629,85 | 3224,59 | 2365,25 | 3114,84 | 3000,79 |
| żywiecki | 3557,09 | 3436,65 | 3599,06 | 5136,42 | 3474,52 | 2394,79 | 4198,71 | 3931,61 |
| Miasto na prawach powiatu: City with powiat status: | | | | | | | | |
| Bielsko-Biała | 3498,80 | 3729,37 | 3435,14 | # | 3722,98 | 2895,19 | 4727,14 | 3356,25 |
| Podregion bytomski Subregion | 3106,61 | 3503,37 | 2833,64 | 4663,38 | 3030,29 | 2729,96 | 3211,96 | 3286,69 |
| Powiaty: Powiats: | | | | | | | | |
| lubliniecki | 2973,77 | 3529,95 | 2613,69 | 5141,74 | 2787,98 | 2063,30 | 3573,56 | 3382,12 |
| tarnogórski | 3056,53 | 3477,70 | 2841,46 | 4354,90 | 2816,44 | 3091,90 | 3332,00 | 3277,36 |
| Miasta na prawach powiatu: Cities with powiat status: | | | | | | | | |
| Bytom | 3266,64 | 3542,12 | 3006,37 | # | 3506,11 | 2597,90 | 3135,96 | 3256,21 |
| Piekary Śląskie | 2969,61 | 3386,52 | 2676,71 | - | 2824,50 | 2471,69 | 3156,77 | 3287,19 |
| Podregion częstochowski Subregion | 3021,20 | 3624,50 | 2731,81 | 4508,48 | 2895,04 | 2478,21 | 3610,89 | 3381,92 |
| Powiaty: Powiats: | | | | | | | | |
| częstochowski | 2796,73 | 3463,47 | 2543,31 | 5503,49 | 2623,97 | 2288,89 | 4751,72 | 3335,59 |
| kłobucki | 2559,06 | 3520,43 | 2060,84 | 4107,06 | 2181,76 | 2052,89 | 3748,13 | 3415,56 |
| myszkowski | 2839,79 | 3316,65 | 2615,35 | 2513,29 | 2659,10 | 2456,01 | 3277,65 | 3270,46 |
| Miasto na prawach powiatu: City with powiat status: | | | | | | | | |
| Częstochowa | 3197,12 | 3727,26 | 2931,86 | # | 3196,19 | 2599,63 | 3567,61 | 3401,20 |
| Podregion gliwicki Subregion | 3748,67 | 3905,45 | 3656,70 | 3723,87 | 3949,70 | 3350,62 | 3580,55 | 3712,10 |
| Powiat: Powiat: | | | | | | | | |
| gliwicki | 2876,99 | 3437,02 | 2517,77 | 3935,64 | 2653,84 | 2158,37 | 3113,08 | 3273,80 |
| Miasta na prawach powiatu: Cities with powiat status: | | | | | | | | |
| Gliwice | 4020,23 | 4221,28 | 3915,16 | # | 4130,41 | 3664,75 | 3720,01 | 4049,40 |
| Zabrze | 3572,02 | 3609,12 | 3546,62 | # | 3896,28 | 3298,07 | 3656,96 | 3370,35 |

a Bez podmiotów gospodarczych o liczbie pracujących do 9 osób, fundacji, stowarzyszeń i innych organizacji społecznych, organizacji pracodawców, samorządu gospodarczego i zawodowego; bez zatrudnionych poza granicami kraju.

a Excluding economic entities employing not more than 9 persons, foundations, associations and other social organizations, employers organizations, economic and professional self-government; excluding persons employed abroad.

TABL. 3 (25). ZATRUDNIENIE I WYNAGRODZENIA^a W 2011 R. (dok.)PAID EMPLOYMENT AND WAGES AND SALARIES^a IN 2011 (cont.)

| WYSZCZEGÓLNIENIE SPECIFICATION | Ogółem Total | Sektor Sector | | Rolnictwo, leśnictwo, łowiectwo i rybactwo Agriculture, forestry and fishing | Przemysł i budownictwo Industry and construction | Sekcje G, H, I, J Sections G, H, I, J | Sekcje K, L Sections K, L | Pozostałe usługi Other services |
|---|-----------------|---------------------|---------------------|--|---|--|------------------------------------|--|
| | | publiczny public | prywatny private | | | | | |
| PRZECIĘTNE MIESIĘCZNE WYNAGRODZENIA BRUTTO W ZŁ (dok.) AVERAGE MONTHLY GROSS WAGES AND SALARIES IN ZŁ (cont.) | | | | | | | | |
| Podregion katowicki <i>Subregion</i> | 4551,91 | 5362,08 | 3485,57 | 4052,37 | 5438,00 | 3337,69 | 5283,93 | 3542,90 |
| Miasta na prawach powiatu: <i>Cities with powiat status:</i> | | | | | | | | |
| Chorzów | 3237,48 | 3435,35 | 3097,21 | # | 3472,86 | 3294,12 | 4166,22 | 3001,87 |
| Katowice | 5013,92 | 5741,98 | 3733,38 | # | 5947,23 | 3539,39 | 5631,57 | 3736,01 |
| Mysłowice | 3305,37 | 3336,22 | 3293,36 | – | 3326,14 | 3163,10 | 3987,07 | 3195,92 |
| Ruda Śląska | 3179,15 | 3432,36 | 3022,89 | 2251,47 | 3128,28 | 3019,91 | 3863,64 | 3226,44 |
| Siemianowice Śląskie .. | 3234,32 | 3453,33 | 3122,39 | – | 3481,51 | 2641,16 | 2937,97 | 3129,09 |
| Świętochłowice | 2755,39 | 3236,56 | 2498,06 | – | 2762,89 | 2187,20 | 3497,41 | 3202,00 |
| Podregion rybnicki <i>Subregion</i> | 4201,50 | 5351,62 | 3057,22 | 3918,46 | 5185,83 | 2393,21 | 3617,38 | 3283,34 |
| Powiaty: <i>Powiats:</i> | | | | | | | | |
| raciborski | 3192,56 | 3403,54 | 3058,61 | 4484,16 | 3361,91 | 2178,97 | 3218,00 | 3359,18 |
| rybnicki | 3109,11 | 3185,54 | 3068,93 | 1825,56 | 3500,73 | 2370,66 | 3448,10 | 3173,13 |
| wodzisławski | 2724,60 | 3254,90 | 2304,42 | # | 2459,28 | 2001,15 | 3499,81 | 3167,46 |
| Miasta na prawach powiatu: <i>Cities with powiat status:</i> | | | | | | | | |
| Jastrzębie-Zdrój | 6324,79 | 7379,38 | 3313,56 | # | 7262,86 | 2454,94 | 4005,02 | 3366,57 |
| Rybnik | 3353,40 | 3374,59 | 3341,75 | 4727,52 | 3614,24 | 2713,15 | 3315,46 | 3334,62 |
| Zory | 3079,04 | 3175,93 | 3036,75 | # | 3113,91 | 2603,15 | 3347,47 | 3206,14 |
| Podregion sosnowiecki .. <i>Subregion</i> | 3604,29 | 3565,71 | 3621,92 | 3059,25 | 4063,24 | 2913,21 | 3265,64 | 3179,80 |
| Powiaty: <i>Powiats:</i> | | | | | | | | |
| będziński | 3019,92 | 3350,92 | 2801,24 | 3926,65 | 3042,48 | 2533,62 | 3457,72 | 3135,18 |
| zawierciański | 3210,05 | 3320,39 | 3154,21 | 1832,84 | 3320,23 | 2495,06 | 3238,54 | 3264,84 |
| Miasta na prawach powiatu: <i>Cities with powiat status:</i> | | | | | | | | |
| Dąbrowa Górnicza | 4060,01 | 3999,46 | 4075,14 | – | 4305,45 | 3365,74 | 3907,47 | 3485,73 |
| Jaworzno | 4369,87 | 3303,90 | 4816,90 | # | 5472,52 | 2480,71 | 3285,85 | 3321,62 |
| Sosnowiec | 3236,16 | 3622,25 | 2988,41 | – | 3619,69 | 3081,67 | 2891,10 | 3008,85 |
| Podregion tyski <i>Subregion</i> | 3237,93 | 3551,62 | 3139,02 | 3869,86 | 3305,49 | 2846,27 | 3367,63 | 3320,64 |
| Powiaty: <i>Powiats:</i> | | | | | | | | |
| bieruńsko-lędziński | 3266,00 | 3638,62 | 3056,73 | # | 3433,33 | 2528,92 | # | 3462,95 |
| mikołowski | 3111,51 | 3568,78 | 2949,78 | 3653,08 | 3036,84 | 2691,34 | 3519,65 | 3430,93 |
| pszczyński | 2892,32 | 3461,69 | 2662,58 | 3887,93 | 2657,33 | 2459,31 | 3678,10 | 3245,83 |
| Miasto na prawach powiatu: <i>City with powiat status:</i> | | | | | | | | |
| Tychy | 3443,06 | 3572,88 | 3413,17 | # | 3621,51 | 3160,69 | 3262,58 | 3269,13 |

^a Bez podmiotów gospodarczych o liczbie pracujących do 9 osób, fundacji, stowarzyszeń i innych organizacji społecznych, organizacji pracodawców, samorządu gospodarczego i zawodowego; bez zatrudnionych poza granicami kraju.

^a Excluding economic entities employing not more than 9 persons, foundations, associations and other social organizations, employers organizations, economic and professional self-government; excluding persons employed abroad.

TABL. 4 (26). **PODSTAWOWE DANE O BEZROBOTNYCH ZAREJESTROWANYCH W 2011 R.**
Stan w dniu 31 XII
BASIC DATA ON REGISTERED UNEMPLOYED PERSONS IN 2011
As of 31 XII

| WYSZCZEGÓLNIENIE SPECIFICATION | Bezrobotni zarejestrowani Registered unemployed persons | | | | | Stopy bezrobocia zarejestrowanego ^a w % Registered unemployment rate ^a in % | Bezrobotni nowo zarejestrowani ^b Newly registered unemployed persons ^b | Bezrobotni wyrejestrowani ^b Persons removed from unemployment rolls ^b | Oferty pracy Job offers | |
|--|--|----------------------|--|--|---|--|---|--|---------------------------------|------------------------------------|
| | ogółem total | z ogółem of total | | | | | | | w ciągu roku during the year | stan w dniu 31 XII as of 31 XII |
| | | kobiety women | dotychczas niepracujący previously not employed | zwolnieni z przyczyn dotyczących zakładu pracy terminated for company reasons | posiadający prawo do zasiłku possessing benefit rights | | | | | |
| WOJEWÓDZTWO VOIVODSHIP | 186187 | 104370 | 34485 | 5776 | 27391 | 10,2 | 284040 | 279051 | 91982 | 4644 |
| Podregion bielski Subregion | 25727 | 13808 | 2979 | 599 | 4689 | 9,4 | 31539 | 30391 | 10231 | 453 |
| Powiaty: Powiats: | | | | | | | | | | |
| bielski | 5252 | 2898 | 527 | 179 | 1115 | 9,7 | 6176 | 5723 | 1505 | 36 |
| cieszyński | 7034 | 3650 | 900 | 84 | 1139 | 10,2 | 9195 | 8943 | 2055 | 180 |
| żywiecki | 7430 | 3993 | 1156 | 96 | 1275 | 13,9 | 8396 | 8244 | 1792 | 37 |
| Miasto na prawach powiatu: City with powiat status: | | | | | | | | | | |
| Bielsko-Biała | 6011 | 3267 | 396 | 240 | 1160 | 6,2 | 7772 | 7481 | 4879 | 200 |
| Podregion bytomski Subregion | 22212 | 12601 | 4209 | 559 | 2329 | 15,0 | 29345 | 28388 | 8651 | 571 |
| Powiaty: Powiats: | | | | | | | | | | |
| lubliniecki | 3478 | 1887 | 488 | 128 | 482 | 13,3 | 4440 | 4308 | 1307 | 128 |
| tarnogórski | 5351 | 2999 | 1083 | 164 | 620 | 10,9 | 7822 | 7806 | 3048 | 56 |
| Miasta na prawach powiatu: Cities with powiat status: | | | | | | | | | | |
| Bytom | 10707 | 6147 | 2119 | 237 | 958 | 19,6 | 13181 | 12353 | 3110 | 215 |
| Piekary Śląskie | 2676 | 1568 | 519 | 30 | 269 | 14,7 | 3902 | 3921 | 1186 | 172 |
| Podregion częstochowski Subregion | 31050 | 15484 | 5901 | 1320 | 5272 | 14,5 | 35888 | 33856 | 6670 | 154 |
| Powiaty: Powiats: | | | | | | | | | | |
| częstochowski | 8113 | 4034 | 1716 | 156 | 1290 | 18,6 | 9145 | 8546 | 1137 | 43 |
| kłobucki | 4268 | 2157 | 805 | 259 | 834 | 13,2 | 5345 | 4976 | 1106 | 59 |
| myszkowski | 4760 | 2463 | 781 | 556 | 1073 | 18,9 | 5383 | 5008 | 1415 | - |
| Miasto na prawach powiatu: City with powiat status: | | | | | | | | | | |
| Częstochowa | 13909 | 6830 | 2599 | 349 | 2075 | 12,2 | 16015 | 15326 | 3012 | 52 |
| Podregion gliwicki Subregion | 17559 | 10332 | 3941 | 510 | 2057 | 9,0 | 29040 | 29197 | 11912 | 547 |
| Powiat: Powiat: | | | | | | | | | | |
| gliwicki | 3401 | 2061 | 946 | 32 | 411 | 9,4 | 5258 | 5292 | 514 | 18 |
| Miasta na prawach powiatu: Cities with powiat status: | | | | | | | | | | |
| Gliwice | 6407 | 3602 | 1507 | 72 | 771 | 6,4 | 10470 | 10622 | 7715 | 371 |
| Zabrze | 7751 | 4669 | 1488 | 406 | 875 | 12,9 | 13312 | 13283 | 3683 | 158 |

a Patrz uwagi ogólne, ust. 6. na str. 23. b W ciągu roku.

a See general notes item 6 on page 23. b During the year.

TABL. 4 (26). PODSTAWOWE DANE O BEZROBOTNYCH ZAREJESTROWANYCH W 2011 R. (dok.)

Stan w dniu 31 XII

BASIC DATA ON REGISTERED UNEMPLOYED PERSONS IN 2011 (cont.)

As of 31 XII

| WYSZCZEGÓLNIENIE SPECIFICATION | Bezrobotni zarejestrowani Registered unemployed persons | | | | | Stopa bezrobocia zarejestrowa- nego ^a w % Registered unemploy- ment rate ^a in % | Bezro- botni nowo zarejestro- wani ^b Newly registe- red un- employed persons ^b | Bezro- botni wyreje- strowani ^b Persons removed from unem- ployment rolls ^b | Oferty pracy Job offers | |
|---|--|-------------------|--|---|---|--|--|---|---------------------------------------|---|
| | ogółem total | z ogółem of total | | | | | | | w ciągu roku during the year | stan w dniu 31 XII as of 31 XII |
| | | kobiety women | dotych- czas niepra- cujący previously not employed | zwolnieni z przyczyn dotyczą- cych zakładu pracy terminated for company reasons | posiada- jący prawo do zasiłku possessing benefit rights | | | | | |
| Podregion katowicki <i>Subregion</i> | 24806 | 14149 | 3699 | 733 | 3748 | 6,9 | 49699 | 48752 | 19419 | 798 |
| Miasta na prawach powiatu: <i>Cities with powiat status:</i> | | | | | | | | | | |
| Chorzów | 4459 | 2454 | 624 | 18 | 562 | 11,2 | 9921 | 10138 | 3806 | 12 |
| Katowice | 8786 | 4807 | 1067 | 252 | 1424 | 4,2 | 14722 | 13617 | 7670 | 267 |
| Mysłowice | 2449 | 1538 | 412 | 172 | 407 | 8,4 | 5296 | 5506 | 1529 | 85 |
| Ruda Śląska | 3828 | 2345 | 692 | 92 | 585 | 8,1 | 8473 | 8568 | 1768 | 86 |
| Siemianowice Śląskie | 3022 | 1672 | 465 | 186 | 508 | 14,3 | 6637 | 6197 | 2095 | 191 |
| Świętochłowice | 2262 | 1333 | 439 | 13 | 262 | 16,6 | 4650 | 4726 | 2551 | 157 |
| Podregion rybnicki <i>Subregion</i> | 20155 | 13082 | 4115 | 406 | 2484 | 9,3 | 35521 | 35365 | 10614 | 322 |
| Powiaty: <i>Powiats:</i> | | | | | | | | | | |
| raciborski | 2794 | 1692 | 315 | 82 | 305 | 7,8 | 4733 | 4835 | 1595 | 84 |
| rybnicki | 2053 | 1348 | 573 | 9 | 268 | 12,0 | 3652 | 3542 | 703 | 17 |
| wodzisławski | 5376 | 3471 | 1225 | 189 | 656 | 11,0 | 9293 | 8795 | 2735 | 26 |
| Miasta na prawach powiatu: <i>Cities with powiat status:</i> | | | | | | | | | | |
| Jastrzębie-Zdrój ... | 3726 | 2504 | 707 | 78 | 389 | 8,9 | 5956 | 6056 | 2055 | 138 |
| Rybnik | 4409 | 2905 | 1067 | 29 | 571 | 7,9 | 8231 | 8178 | 2321 | 36 |
| Żory | 1797 | 1162 | 228 | 19 | 295 | 10,0 | 3656 | 3959 | 1205 | 21 |
| Podregion sosnowiecki <i>Subregion</i> | 34037 | 18663 | 7801 | 1172 | 4705 | 13,4 | 52772 | 53141 | 16910 | 804 |
| Powiaty: <i>Powiats:</i> | | | | | | | | | | |
| będziński | 7110 | 3965 | 1350 | 256 | 945 | 14,3 | 10476 | 10430 | 3507 | 2 |
| zawierciański | 7328 | 3828 | 1436 | 218 | 886 | 16,8 | 9991 | 10123 | 3107 | 93 |
| Miasta na prawach powiatu: <i>Cities with powiat status:</i> | | | | | | | | | | |
| Dąbrowa Górnicza | 6299 | 3354 | 904 | 224 | 919 | 11,4 | 9777 | 9532 | 4395 | 340 |
| Jaworzno | 3001 | 1804 | 507 | 187 | 499 | 10,2 | 5927 | 6166 | 2139 | 98 |
| Sosnowiec | 10299 | 5712 | 3604 | 287 | 1456 | 13,7 | 16601 | 16890 | 3762 | 271 |
| Podregion tyski <i>Subregion</i> | 10641 | 6251 | 1840 | 477 | 2107 | 6,2 | 20236 | 19961 | 7575 | 995 |
| Powiaty: <i>Powiats:</i> | | | | | | | | | | |
| bieruńsko- -lędziński | 1306 | 791 | 210 | 41 | 263 | 4,9 | 2825 | 2802 | 645 | 18 |
| mikołowski | 2780 | 1566 | 537 | 11 | 453 | 7,1 | 4645 | 4508 | 1217 | 516 |
| pszczyński | 2997 | 1878 | 672 | 211 | 547 | 6,7 | 4803 | 4505 | 1164 | 41 |
| Miasto na prawach powiatu: <i>City with powiat status:</i> | | | | | | | | | | |
| Tychy | 3558 | 2016 | 421 | 214 | 844 | 5,8 | 7963 | 8146 | 4549 | 420 |

a Patrz uwagi ogólne, ust. 6. na str. 23. b W ciągu roku.

a See general notes item 6 on page 23. b During the year.

TABL. 5 (27). BEZROBOTNI ZAREJESTROWANI WEDŁUG WIEKU I POZIOMU WYKSZTAŁCENIA W 2011 R.

Stan w dniu 31 XII

REGISTERED UNEMPLOYED PERSONS BY AGE AND EDUCATIONAL LEVEL IN 2011

As of 31 XII

| WYSZCZEGÓLNIENIE SPECIFICATION | Ogółem Total | W wieku By age | | | | | Z ogółem – z wykształceniem Of total – by educational level | | | | |
|---|-----------------|--------------------------------------|--------------|--------------|--------------|--------------------------------------|--|---|--|--|---|
| | | 24 lata i mniej 24 and less | 25 – 34 | 35 – 44 | 45 – 54 | 55 lat i więcej 55 and more | wyż- szym tertiary | średnim secondary | | zasad- niczym zawo- dowym basic voca- tional | gimna- zjalnym, podsta- wowym i niepeł- nym podsta- wowym lower second- ary, primary and in- complete primary |
| | | | | | | | | zawodo- wym ^a voca- tional ^a | ogólno- kształcą- cym general | | |
| WOJEWÓDZTWO VOIVODSHIP | 186187 | 34457 | 54916 | 35635 | 38709 | 22470 | 22193 | 42818 | 17301 | 51885 | 51990 |
| Podregion bielski | 25727 | 4887 | 7301 | 4989 | 5384 | 3166 | 3002 | 5967 | 2437 | 8352 | 5969 |
| Powiaty: Powiats: | | | | | | | | | | | |
| bielski | 5252 | 923 | 1506 | 1025 | 1130 | 668 | 641 | 1218 | 405 | 1833 | 1155 |
| cieszyński | 7034 | 1561 | 2001 | 1280 | 1398 | 794 | 683 | 1541 | 683 | 2369 | 1758 |
| żywiecki | 7430 | 1682 | 2029 | 1455 | 1469 | 795 | 723 | 1758 | 793 | 2501 | 1655 |
| Miasto na prawach powiatu: City with powiat status: | | | | | | | | | | | |
| Bielsko-Biała | 6011 | 721 | 1765 | 1229 | 1387 | 909 | 955 | 1450 | 556 | 1649 | 1401 |
| Podregion bytomski Subregion | 22212 | 4403 | 6483 | 4249 | 4674 | 2403 | 1812 | 4801 | 1743 | 6355 | 7501 |
| Powiaty: Powiats: | | | | | | | | | | | |
| lubliniecki | 3478 | 909 | 1020 | 604 | 639 | 306 | 366 | 809 | 336 | 1011 | 956 |
| tarnogórski | 5351 | 1116 | 1630 | 965 | 1093 | 547 | 610 | 1420 | 392 | 1598 | 1331 |
| Miasta na prawach powiatu: Cities with powiat status: | | | | | | | | | | | |
| Bytom | 10707 | 1844 | 2977 | 2186 | 2415 | 1285 | 607 | 1930 | 822 | 2914 | 4434 |
| Piekary Śląskie | 2676 | 534 | 856 | 494 | 527 | 265 | 229 | 642 | 193 | 832 | 780 |
| Podregion częstochowski | 31050 | 4860 | 9062 | 6046 | 6779 | 4303 | 4565 | 7721 | 2587 | 8397 | 7780 |
| Subregion | | | | | | | | | | | |
| Powiaty: Powiats: | | | | | | | | | | | |
| częstochowski | 8113 | 1442 | 2368 | 1556 | 1727 | 1020 | 987 | 1991 | 602 | 2461 | 2072 |
| kłobucki | 4268 | 993 | 1296 | 776 | 797 | 406 | 550 | 1088 | 328 | 1357 | 945 |
| myszkowski | 4760 | 867 | 1492 | 970 | 940 | 491 | 682 | 1256 | 447 | 1255 | 1120 |
| Miasto na prawach powiatu: City with powiat status: | | | | | | | | | | | |
| Częstochowa | 13909 | 1558 | 3906 | 2744 | 3315 | 2386 | 2346 | 3386 | 1210 | 3324 | 3643 |
| Podregion gliwicki | 17559 | 3196 | 5059 | 3393 | 3737 | 2174 | 1812 | 3549 | 1653 | 4246 | 6299 |
| Subregion | | | | | | | | | | | |
| Powiat: Powiat: | | | | | | | | | | | |
| gliwicki | 3401 | 757 | 979 | 621 | 681 | 363 | 349 | 703 | 346 | 1004 | 999 |
| Miasta na prawach powiatu: Cities with powiat status: | | | | | | | | | | | |
| Gliwice | 6407 | 934 | 1887 | 1188 | 1402 | 996 | 895 | 1377 | 633 | 1504 | 1998 |
| Zabrze | 7751 | 1505 | 2193 | 1584 | 1654 | 815 | 568 | 1469 | 674 | 1738 | 3302 |

a Łącznie z policealnym.

a Including post-secondary education.

TABLE 5 (27). **BEZROBOTNI ZAREJESTROWANI WEDŁUG WIEKU I POZIOMU WYKSZTAŁCENIA**
W 2011 R. (dok.)
 Stan w dniu 31 XII
REGISTERED UNEMPLOYED PERSONS BY AGE AND EDUCATIONAL LEVEL IN 2011 (cont.)
 As of 31 XII

| WYSZCZEGÓLNIENIE SPECIFICATION | Ogółem Total | W wieku By age | | | | | Z ogółem – z wykształceniem Of total – by educational level | | | | |
|---|-----------------|--------------------------------------|--------------|-------------|-------------|--------------------------------------|--|---|--|--|---|
| | | 24 lata i mniej 24 and less | 25 – 34 | 35 – 44 | 45 – 54 | 55 lat i więcej 55 and more | wyż- szym tertiary | średnim secondary | | zasadni- czym zawo- dowym basic vocati- onal | gimna- zjalnym, podsta- wowym i niepeł- nym podsta- wowym lower secon- dary, primary and in- complete primary |
| | | | | | | | | zawodo- wym ^a voca- tional ^a | ogólno- kształcą- cym general | | |
| Podregion katowicki <i>Subregion</i> | 24806 | 4347 | 7545 | 4775 | 5291 | 2848 | 2686 | 5165 | 2041 | 6499 | 8415 |
| Miasta na prawach powiatu: <i>Cities with powiat status:</i> | | | | | | | | | | | |
| Chorzów | 4459 | 734 | 1240 | 958 | 1014 | 513 | 290 | 764 | 357 | 1233 | 1815 |
| Katowice | 8786 | 1308 | 2637 | 1699 | 1943 | 1199 | 1324 | 1954 | 773 | 1900 | 2835 |
| Mysłowice | 2449 | 488 | 777 | 482 | 489 | 213 | 295 | 611 | 191 | 693 | 659 |
| Ruda Śląska | 3828 | 844 | 1222 | 672 | 748 | 342 | 366 | 798 | 288 | 1129 | 1247 |
| Siemianowice Śląskie | 3022 | 530 | 947 | 566 | 638 | 341 | 281 | 619 | 294 | 903 | 925 |
| Świętochłowice | 2262 | 443 | 722 | 398 | 459 | 240 | 130 | 419 | 138 | 641 | 934 |
| Podregion rybnicki <i>Subregion</i> | 20155 | 4994 | 6070 | 3695 | 3574 | 1822 | 2285 | 4233 | 2140 | 5705 | 5792 |
| Powiaty: <i>Powiats:</i> | | | | | | | | | | | |
| raciborski | 2794 | 627 | 797 | 467 | 556 | 347 | 353 | 578 | 237 | 748 | 878 |
| rybnicki | 2053 | 581 | 612 | 325 | 367 | 168 | 225 | 368 | 210 | 623 | 627 |
| wodzislawski | 5376 | 1447 | 1637 | 963 | 920 | 409 | 613 | 1296 | 448 | 1667 | 1352 |
| Miasta na prawach powiatu: <i>Cities with powiat status:</i> | | | | | | | | | | | |
| Jastrzębie-Zdrój ... | 3726 | 981 | 1039 | 863 | 595 | 248 | 377 | 746 | 554 | 975 | 1074 |
| Rybnik | 4409 | 968 | 1379 | 768 | 876 | 418 | 510 | 812 | 517 | 1171 | 1399 |
| Żory | 1797 | 390 | 606 | 309 | 260 | 232 | 207 | 433 | 174 | 521 | 462 |
| Podregion sosnowiecki <i>Subregion</i> | 34037 | 5492 | 10266 | 6667 | 7180 | 4432 | 4640 | 8931 | 3521 | 9015 | 7930 |
| Powiaty: <i>Powiats:</i> | | | | | | | | | | | |
| będziński | 7110 | 1006 | 2215 | 1487 | 1490 | 912 | 930 | 1727 | 744 | 1599 | 2110 |
| zawierciański | 7328 | 1360 | 2137 | 1514 | 1493 | 824 | 1024 | 2120 | 690 | 2151 | 1343 |
| Miasta na prawach powiatu: <i>Cities with powiat status:</i> | | | | | | | | | | | |
| Dąbrowa Górnicza | 6299 | 826 | 1898 | 1212 | 1413 | 950 | 839 | 1680 | 548 | 1841 | 1391 |
| Jaworzno | 3001 | 736 | 879 | 522 | 577 | 287 | 445 | 733 | 480 | 715 | 628 |
| Sosnowiec | 10299 | 1564 | 3137 | 1932 | 2207 | 1459 | 1402 | 2671 | 1059 | 2709 | 2458 |
| Podregion tyski <i>Subregion</i> | 10641 | 2278 | 3130 | 1821 | 2090 | 1322 | 1391 | 2451 | 1179 | 3316 | 2304 |
| Powiaty: <i>Powiats:</i> | | | | | | | | | | | |
| bieruńsko-lędziński | 1306 | 289 | 432 | 216 | 241 | 128 | 203 | 307 | 128 | 386 | 282 |
| mikołowski | 2780 | 596 | 754 | 495 | 559 | 376 | 283 | 607 | 324 | 1048 | 518 |
| pszczyński | 2997 | 835 | 866 | 496 | 530 | 270 | 336 | 667 | 338 | 901 | 755 |
| Miasto na prawach powiatu: <i>City with powiat status:</i> | | | | | | | | | | | |
| Tychy | 3558 | 558 | 1078 | 614 | 760 | 548 | 569 | 870 | 389 | 981 | 749 |

a Łącznie z policealnym.

a Including post-secondary education.

TABL. 6 (28). BEZROBOTNI ZAREJESTROWANI WEDŁUG CZASU POZOSTAWANIA BEZ PRACY^a
W 2011 R.
 Stan w dniu 31 XII
REGISTERED UNEMPLOYED PERSONS BY DURATION OF UNEMPLOYMENT^a IN 2011
As of 31 XII

| WYSZCZEGÓLNIENIE <i>SPECIFICATION</i> | Ogółem <i>Total</i> | Według czasu pozostawania bez pracy <i>By duration of unemployment</i> | | | | | |
|---|------------------------|---|--------------|--------------|--------------|--------------|--|
| | | 1 miesiąc i mniej <i>1 month and less</i> | 1 – 3 | 3 – 6 | 6 – 12 | 12 – 24 | powyżej 24 miesięcy <i>more than 24 months</i> |
| WOJEWÓDZTWO VOIVODSHIP | 186187 | 18652 | 40349 | 35360 | 36311 | 33907 | 21608 |
| Podregion bielski Subregion | 25727 | 2273 | 5005 | 4634 | 5133 | 4885 | 3797 |
| Powiaty: <i>Powiats:</i> | | | | | | | |
| bielski | 5252 | 444 | 1111 | 888 | 1061 | 965 | 783 |
| cieszyński | 7034 | 656 | 1437 | 1321 | 1401 | 1315 | 904 |
| żywiecki | 7430 | 566 | 1329 | 1340 | 1477 | 1432 | 1286 |
| Miasto na prawach powiatu: <i>City with powiat status:</i> | | | | | | | |
| Bielsko-Biała | 6011 | 607 | 1128 | 1085 | 1194 | 1173 | 824 |
| Podregion bytomski Subregion | 22212 | 1886 | 4161 | 3829 | 4166 | 4675 | 3495 |
| Powiaty: <i>Powiats:</i> | | | | | | | |
| lubliniecki | 3478 | 280 | 669 | 604 | 650 | 830 | 445 |
| tarnogórski | 5351 | 500 | 1031 | 929 | 1011 | 1119 | 761 |
| Miasta na prawach powiatu: <i>Cities with powiat status:</i> | | | | | | | |
| Bytom | 10707 | 870 | 1976 | 1719 | 1987 | 2220 | 1935 |
| Piekary Śląskie | 2676 | 236 | 485 | 577 | 518 | 506 | 354 |
| Podregion częstochowski Subregion | 31050 | 2795 | 6000 | 5047 | 6024 | 6411 | 4773 |
| Powiaty: <i>Powiats:</i> | | | | | | | |
| częstochowski | 8113 | 741 | 1570 | 1254 | 1508 | 1661 | 1379 |
| kłobucki | 4268 | 446 | 892 | 819 | 861 | 852 | 398 |
| myszkowski | 4760 | 416 | 825 | 727 | 1071 | 1067 | 654 |
| Miasto na prawach powiatu: <i>City with powiat status:</i> | | | | | | | |
| Częstochowa | 13909 | 1192 | 2713 | 2247 | 2584 | 2831 | 2342 |
| Podregion gliwicki Subregion | 17559 | 1807 | 3823 | 3382 | 3427 | 3330 | 1790 |
| Powiat: <i>Powiat:</i> | | | | | | | |
| gliwicki | 3401 | 343 | 743 | 632 | 655 | 657 | 371 |
| Miasta na prawach powiatu: <i>Cities with powiat status:</i> | | | | | | | |
| Gliwice | 6407 | 631 | 1372 | 1197 | 1260 | 1290 | 657 |
| Zabrze | 7751 | 833 | 1708 | 1553 | 1512 | 1383 | 762 |

^a Od momentu rejestracji w urzędzie pracy; przedziały zostały domknięte prawostronnie; np. w przedziale 3 - 6 uwzględniono osoby, które pozostawały bez pracy 3 miesiące i 1 dzień do 6 miesięcy.

^a From the date of registering in a labour office; intervals were shifted upward, e.g., in the interval 3 - 6 persons remaining unemployed from 3 months and 1 day to 6 months were included.

TABL. 6 (28). BEZROBOTNI ZAREJESTROWANI WEDŁUG CZASU POZOSTAWANIA BEZ PRACY^a
W 2011 R. (dok.)
 Stan w dniu 31 XII
REGISTERED UNEMPLOYED PERSONS BY DURATION OF UNEMPLOYMENT^a IN 2011 (cont.)
 As of 31 XII

| WYSZCZEGÓLNIENIE SPECIFICATION | Ogółem Total | Według czasu pozostawania bez pracy By duration of unemployment | | | | | |
|---|-----------------|--|-------------|-------------|-------------|-------------|--|
| | | 1 miesiąc i mniej 1 month and less | 1 – 3 | 3 – 6 | 6 – 12 | 12 – 24 | powyżej 24 miesięcy more than 24 months |
| Podregion katowicki | 24806 | 2814 | 6411 | 5454 | 4908 | 3704 | 1515 |
| <i>Subregion</i> | | | | | | | |
| Miasta na prawach powiatu: <i>Cities with powiat status:</i> | | | | | | | |
| Chorzów | 4459 | 489 | 1216 | 940 | 799 | 636 | 379 |
| Katowice | 8786 | 876 | 2114 | 1803 | 1916 | 1489 | 588 |
| Mysłowice | 2449 | 274 | 650 | 598 | 460 | 335 | 132 |
| Ruda Śląska | 3828 | 608 | 1032 | 869 | 671 | 502 | 146 |
| Siemianowice Śląskie | 3022 | 365 | 844 | 699 | 633 | 394 | 87 |
| Świętochłowice | 2262 | 202 | 555 | 545 | 429 | 348 | 183 |
| Podregion rybnicki | 20155 | 2277 | 4669 | 4211 | 3938 | 3311 | 1749 |
| <i>Subregion</i> | | | | | | | |
| Powiaty: <i>Powiats:</i> | | | | | | | |
| raciborski | 2794 | 305 | 648 | 512 | 525 | 518 | 286 |
| rybnicki | 2053 | 261 | 452 | 434 | 404 | 319 | 183 |
| wodzisławski | 5376 | 555 | 1221 | 1270 | 1067 | 861 | 402 |
| Miasta na prawach powiatu: <i>Cities with powiat status:</i> | | | | | | | |
| Jastrzębie-Zdrój | 3726 | 356 | 894 | 729 | 749 | 692 | 306 |
| Rybnik | 4409 | 583 | 1018 | 887 | 844 | 654 | 423 |
| Żory | 1797 | 217 | 436 | 379 | 349 | 267 | 149 |
| Podregion sosnowiecki | 34037 | 3457 | 7594 | 6516 | 6748 | 6135 | 3587 |
| <i>Subregion</i> | | | | | | | |
| Powiaty: <i>Powiats:</i> | | | | | | | |
| będziński | 7110 | 822 | 1378 | 1291 | 1468 | 1374 | 777 |
| zawierciański | 7328 | 692 | 1227 | 1332 | 1530 | 1435 | 1112 |
| Miasta na prawach powiatu: <i>Cities with powiat status:</i> | | | | | | | |
| Dąbrowa Górnicza | 6299 | 621 | 1400 | 1291 | 1377 | 1141 | 469 |
| Jaworzno | 3001 | 335 | 936 | 616 | 526 | 374 | 214 |
| Sosnowiec | 10299 | 987 | 2653 | 1986 | 1847 | 1811 | 1015 |
| Podregion tyski | 10641 | 1343 | 2686 | 2287 | 1967 | 1456 | 902 |
| <i>Subregion</i> | | | | | | | |
| Powiaty: <i>Powiats:</i> | | | | | | | |
| bieruńsko-lędziński | 1306 | 179 | 372 | 278 | 231 | 162 | 84 |
| mikołowski | 2780 | 285 | 631 | 560 | 544 | 463 | 297 |
| pszczyński | 2997 | 351 | 702 | 699 | 559 | 397 | 289 |
| Miasto na prawach powiatu: <i>City with powiat status:</i> | | | | | | | |
| Tychy | 3558 | 528 | 981 | 750 | 633 | 434 | 232 |

a Od momentu rejestracji w urzędzie pracy; przedziały zostały domknięte prawostronnie; np. w przedziale 3 - 6 uwzględniono osoby, które pozostawały bez pracy 3 miesiące i 1 dzień do 6 miesięcy.

a From the date of registering in a labour office; intervals were shifted upward, e.g., in the interval 3 - 6 persons remaining unemployed from 3 months and 1 day to 6 months were included.

TABL. 7 (29). BEZROBOTNI ZAREJESTROWANI WEDŁUG STAŻU PRACY W 2011 R.

Stan w dniu 31 XII

REGISTERED UNEMPLOYED PERSONS BY WORK SENIORITY IN 2011

As of 31 XII

| WYSZCZEGÓLNIENIE SPECIFICATION | Ogółem Total | Bez stażu pracy No work seniority | Ze stażem ^a With work seniority ^a | | | | | powyżej 30 lat more than 30 years |
|--|-----------------|--|--|--------------|--------------|--------------|--------------|--|
| | | | 1 rok i mniej 1 year and less | 1 – 5 | 5 – 10 | 10 – 20 | 20 – 30 | |
| WOJEWÓDZTWO VOIVODSHIP | 186187 | 34485 | 31811 | 39072 | 23883 | 27457 | 21803 | 7676 |
| Podregion bielski Subregion | 25727 | 2979 | 4023 | 5560 | 3655 | 4421 | 3580 | 1509 |
| Powiaty: Powiats: | | | | | | | | |
| bielski | 5252 | 527 | 666 | 1136 | 730 | 1007 | 837 | 349 |
| cieszyński | 7034 | 900 | 1194 | 1588 | 1012 | 1100 | 926 | 314 |
| żywiecki | 7430 | 1156 | 1098 | 1595 | 1040 | 1281 | 854 | 406 |
| Miasto na prawach powiatu: City with powiat status: | | | | | | | | |
| Bielsko-Biała | 6011 | 396 | 1065 | 1241 | 873 | 1033 | 963 | 440 |
| Podregion bytomski Subregion | 22212 | 4209 | 4386 | 4609 | 2695 | 3169 | 2292 | 852 |
| Powiaty: Powiats: | | | | | | | | |
| lubliniecki | 3478 | 488 | 599 | 823 | 504 | 528 | 381 | 155 |
| tarnogórski | 5351 | 1083 | 936 | 1191 | 640 | 726 | 537 | 238 |
| Miasta na prawach powiatu: Cities with powiat status: | | | | | | | | |
| Bytom | 10707 | 2119 | 2356 | 1964 | 1211 | 1551 | 1126 | 380 |
| Piekary Śląskie | 2676 | 519 | 495 | 631 | 340 | 364 | 248 | 79 |
| Podregion częstochowski Subregion | 31050 | 5901 | 4944 | 6365 | 4194 | 4477 | 4097 | 1072 |
| Powiaty: Powiats: | | | | | | | | |
| częstochowski | 8113 | 1716 | 1228 | 1647 | 1124 | 1135 | 1032 | 231 |
| kłobucki | 4268 | 805 | 547 | 1020 | 598 | 677 | 447 | 174 |
| myszkowski | 4760 | 781 | 687 | 1138 | 627 | 762 | 578 | 187 |
| Miasto na prawach powiatu: City with powiat status: | | | | | | | | |
| Częstochowa | 13909 | 2599 | 2482 | 2560 | 1845 | 1903 | 2040 | 480 |
| Podregion gliwicki Subregion | 17559 | 3941 | 2878 | 3605 | 2119 | 2537 | 1810 | 669 |
| Powiat: Powiat: | | | | | | | | |
| gliwicki | 3401 | 946 | 460 | 682 | 381 | 478 | 330 | 124 |
| Miasta na prawach powiatu: Cities with powiat status: | | | | | | | | |
| Gliwice | 6407 | 1507 | 947 | 1202 | 754 | 921 | 795 | 281 |
| Zabrze | 7751 | 1488 | 1471 | 1721 | 984 | 1138 | 685 | 264 |

a Przedziały zostały domknięte prawostronnie, np. w przedziale 1 - 5 uwzględniono osoby, które pracowały 1 rok i 1 dzień do 5 lat.

a Intervals were shifted upward, e.g., in the interval 1 - 5 persons who worked 1 year and 1 day to 5 years were included.

TABL. 7 (29). BEZROBOTNI ZAREJESTROWANI WEDŁUG STAŻU PRACY W 2011 R. (dok.)

Stan w dniu 31 XII

REGISTERED UNEMPLOYED PERSONS BY WORK SENIORITY IN 2011 (cont.)

As of 31 XII

| WYSZCZEGÓLNIENIE SPECIFICATION | Ogółem Total | Bez stażu pracy No work seniority | Ze stażem ^a With work seniority ^a | | | | | powyżej 30 lat more than 30 years |
|---|-----------------|--|--|-------------|-------------|-------------|-------------|--|
| | | | 1 rok i mniej 1 year and less | 1 – 5 | 5 – 10 | 10 – 20 | 20 – 30 | |
| Podregion katowicki | 24806 | 3699 | 4911 | 5446 | 3081 | 3717 | 2912 | 1040 |
| <i>Subregion</i> | | | | | | | | |
| Miasta na prawach powiatu: <i>Cities with powiat status:</i> | | | | | | | | |
| Chorzów | 4459 | 624 | 797 | 1004 | 551 | 779 | 515 | 189 |
| Katowice | 8786 | 1067 | 2144 | 1874 | 1073 | 1159 | 1116 | 353 |
| Mysłowice | 2449 | 412 | 433 | 566 | 297 | 377 | 282 | 82 |
| Ruda Śląska | 3828 | 692 | 678 | 930 | 486 | 534 | 348 | 160 |
| Siemianowice Śląskie | 3022 | 465 | 522 | 597 | 402 | 477 | 406 | 153 |
| Świętochłowice | 2262 | 439 | 337 | 475 | 272 | 391 | 245 | 103 |
| Podregion rybnicki | 20155 | 4115 | 3967 | 4585 | 2444 | 2746 | 1677 | 621 |
| <i>Subregion</i> | | | | | | | | |
| Powiaty: <i>Powiats:</i> | | | | | | | | |
| raciborski | 2794 | 315 | 577 | 650 | 357 | 465 | 325 | 105 |
| rybnicki | 2053 | 573 | 337 | 472 | 219 | 231 | 156 | 65 |
| wodzisławski | 5376 | 1225 | 1093 | 1237 | 601 | 687 | 386 | 147 |
| Miasta na prawach powiatu: <i>Cities with powiat status:</i> | | | | | | | | |
| Jastrzębie-Zdrój | 3726 | 707 | 814 | 889 | 469 | 523 | 255 | 69 |
| Rybnik | 4409 | 1067 | 762 | 925 | 503 | 589 | 398 | 165 |
| Żory | 1797 | 228 | 384 | 412 | 295 | 251 | 157 | 70 |
| Podregion sosnowiecki | 34037 | 7801 | 5111 | 6552 | 4294 | 4808 | 4148 | 1323 |
| <i>Subregion</i> | | | | | | | | |
| Powiaty: <i>Powiats:</i> | | | | | | | | |
| będziński | 7110 | 1350 | 1140 | 1478 | 992 | 1113 | 769 | 268 |
| zawierciański | 7328 | 1436 | 1318 | 1505 | 928 | 980 | 914 | 247 |
| Miasta na prawach powiatu: <i>Cities with powiat status:</i> | | | | | | | | |
| Dąbrowa Górnicza | 6299 | 904 | 1396 | 1184 | 808 | 842 | 873 | 292 |
| Jaworzno | 3001 | 507 | 536 | 699 | 327 | 466 | 340 | 126 |
| Sosnowiec | 10299 | 3604 | 721 | 1686 | 1239 | 1407 | 1252 | 390 |
| Podregion tyski | 10641 | 1840 | 1591 | 2350 | 1401 | 1582 | 1287 | 590 |
| <i>Subregion</i> | | | | | | | | |
| Powiaty: <i>Powiats:</i> | | | | | | | | |
| bieruńsko-lędziński | 1306 | 210 | 203 | 320 | 187 | 204 | 134 | 48 |
| mikołowski | 2780 | 537 | 481 | 527 | 328 | 392 | 334 | 181 |
| pszczyński | 2997 | 672 | 426 | 696 | 397 | 388 | 307 | 111 |
| Miasto na prawach powiatu: <i>City with powiat status:</i> | | | | | | | | |
| Tychy | 3558 | 421 | 481 | 807 | 489 | 598 | 512 | 250 |

^a Przedziały zostały domknięte prawostronnie, np. w przedziale 1 - 5 uwzględniono osoby, które pracowały 1 rok i 1 dzień do 5 lat.

^a Intervals were shifted upward, e.g., in the interval 1 - 5 persons who worked 1 year and 1 day to 5 years were included.

TABL. 8 (30). ZATRUDNIENI W WARUNKACH ZAGROŻENIA^a W 2011 R.PERSONS WORKING IN HAZARDOUS CONDITIONS^a IN 2011

| WYSZCZEGÓLNIENIE SPECIFICATION | Ogółem Grand total | | Zagrożenia Hazard | | | | | |
|---|-----------------------|---|---|---|---|---|---|---|
| | razem total | w tym przez jedną grupę czynników of which one group of factors | związane connected with | | | | czynnikami mechanicz- nymi związanymi z maszy- nami szczególnie niebez- piecznymi connected with mechanical factors related to particularly dangerous machinery | |
| | | | ze środowiskiem pracy work environment | | z uciążliwością pracy strenuous conditions | | | |
| | | | razem total | w tym przez jedną grupę czynników of which one group of factors | razem total | w tym przez jedną grupę czynników of which one group of factors | razem total | w tym przez jedną grupę czynników of which one group of factors |
| WOJEWÓDZTWO VOIVODSHIP | 131768 | 89461 | 72834 | 43278 | 42525 | 34979 | 16409 | 11204 |
| Podregion bielski Subregion | 10454 | 7981 | 5602 | 4095 | 2178 | 1626 | 2674 | 2260 |
| Powiaty: Powiats: | | | | | | | | |
| bielski | 3087 | 2035 | 1377 | 746 | 557 | 168 | 1153 | 1121 |
| cieszyński | 2816 | 2222 | 1864 | 1529 | 352 | 267 | 600 | 426 |
| żywiecki | 1364 | 1052 | 794 | 577 | 371 | 316 | 199 | 159 |
| Miasto na prawach powiatu: City with powiat status: | | | | | | | | |
| Bielsko-Biała | 3187 | 2672 | 1567 | 1243 | 898 | 875 | 722 | 554 |
| Podregion bytomski Subregion | 10893 | 8979 | 6083 | 4397 | 3550 | 3397 | 1260 | 1185 |
| Powiaty: Powiats: | | | | | | | | |
| lubliniecki | 396 | 371 | 192 | 182 | 32 | 18 | 172 | 171 |
| tarnogórski | 4566 | 4192 | 1301 | 1009 | 2851 | 2784 | 414 | 399 |
| Miasta na prawach powiatu: Cities with powiat status: | | | | | | | | |
| Bytom | 4661 | 3459 | 3447 | 2323 | 603 | 581 | 611 | 555 |
| Piekary Śląskie | 1270 | 957 | 1143 | 883 | 64 | 14 | 63 | 60 |
| Podregion częstochoowski Subregion | 10379 | 9097 | 4469 | 3364 | 5162 | 5088 | 748 | 645 |
| Powiaty: Powiats: | | | | | | | | |
| częstochoowski | 993 | 708 | 567 | 300 | 260 | 260 | 166 | 148 |
| kłobucki | 451 | 361 | 272 | 209 | 30 | 21 | 149 | 131 |
| myszkowski | 503 | 477 | 367 | 341 | 122 | 122 | 14 | 14 |
| Miasto na prawach powiatu: City with powiat status: | | | | | | | | |
| Częstochowa | 8432 | 7551 | 3263 | 2514 | 4750 | 4685 | 419 | 352 |
| Podregion gliwicki Subregion | 18972 | 12526 | 11988 | 6928 | 5372 | 4665 | 1612 | 933 |
| Powiat: Powiat: | | | | | | | | |
| gliwicki | 3909 | 2472 | 2989 | 1853 | 558 | 478 | 362 | 141 |
| Miasta na prawach powiatu: Cities with powiat status: | | | | | | | | |
| Gliwice | 7159 | 5115 | 4687 | 2825 | 1737 | 1660 | 735 | 630 |
| Zabrze | 7904 | 4939 | 4312 | 2250 | 3077 | 2527 | 515 | 162 |

^a Liczeni tylko jeden raz w grupie czynnika przeważającego, tzn. mającego największe szkodliwe znaczenie na danym stanowisku pracy; dane dotyczą podmiotów, w których liczba pracujących przekracza 9 osób.

^a Listed only once by predominant factor, i.e., the factor having the most hazardous effect at a given work post; data concern entities employing more than 9 persons.

TABL. 8 (30). ZATRUDNIENI W WARUNKACH ZAGROŻENIA^a W 2011 R. (dok.)PERSONS WORKING IN HAZARDOUS CONDITIONS^a IN 2011 (cont.)

| WYSZCZEGÓLNIENIE SPECIFICATION | Ogółem Grand total | | Zagrożenia Hazard | | | | | |
|---|-----------------------|---|---|---|---|---|---|---|
| | razem total | w tym przez jedną grupę czynników of which one group of factors | związane connected with | | | | czynnikami mechanicz- nymi związanymi z maszy- nami szczególnie niebez- piecznymi connected with mechanical factors related to particularly dangerous machinery | |
| | | | ze środowiskiem pracy work environment | | z uciążliwością pracy strenuous conditions | | | |
| | | | razem total | w tym przez jedną grupę czynników of which one group of factors | razem total | w tym przez jedną grupę czynników of which one group of factors | razem total | w tym przez jedną grupę czynników of which one group of factors |
| Podregion katowicki <i>Subregion</i> | 29402 | 19025 | 11199 | 6898 | 13848 | 9855 | 4355 | 2272 |
| Miasta na prawach powiatu: <i>Cities with powiat status:</i> | | | | | | | | |
| Chorzów | 1535 | 904 | 885 | 344 | 532 | 503 | 118 | 57 |
| Katowice | 17379 | 10582 | 3876 | 2470 | 9921 | 6398 | 3582 | 1714 |
| Mysłowice | 4248 | 3681 | 2058 | 1642 | 1837 | 1726 | 353 | 313 |
| Ruda Śląska | 5046 | 3245 | 3735 | 2129 | 1155 | 1010 | 156 | 106 |
| Siemianowice Śląskie | 827 | 495 | 477 | 284 | 281 | 169 | 69 | 42 |
| Świętochłowice | 367 | 118 | 168 | 29 | 122 | 49 | 77 | 40 |
| Podregion rybnicki <i>Subregion</i> | 22363 | 10280 | 15812 | 6534 | 3893 | 2367 | 2658 | 1379 |
| Powiaty: <i>Powiats:</i> | | | | | | | | |
| raciborski | 954 | 886 | 393 | 346 | 262 | 259 | 299 | 281 |
| rybnicki | 461 | 265 | 199 | 125 | 132 | 132 | 130 | 8 |
| wodzisławski | 4521 | 1891 | 3207 | 1612 | 673 | 150 | 641 | 129 |
| Miasta na prawach powiatu: <i>Cities with powiat status:</i> | | | | | | | | |
| Jastrzębie-Zdrój | 9763 | 4530 | 7537 | 3332 | 1398 | 633 | 828 | 565 |
| Rybnik | 5716 | 2322 | 3728 | 914 | 1258 | 1027 | 730 | 381 |
| Żory | 948 | 386 | 748 | 205 | 170 | 166 | 30 | 15 |
| Podregion sosnowiecki | 13168 | 10089 | 6257 | 3877 | 5502 | 5057 | 1409 | 1155 |
| <i>Subregion</i> | | | | | | | | |
| Powiaty: <i>Powiats:</i> | | | | | | | | |
| będziński | 781 | 409 | 643 | 332 | 94 | 44 | 44 | 33 |
| zawierciański | 1802 | 1232 | 1131 | 607 | 503 | 476 | 168 | 149 |
| Miasta na prawach powiatu: <i>Cities with powiat status:</i> | | | | | | | | |
| Dąbrowa Górnicza | 6220 | 5428 | 2239 | 1727 | 3498 | 3374 | 483 | 327 |
| Jaworzno | 1121 | 635 | 931 | 458 | 114 | 106 | 76 | 71 |
| Sosnowiec | 3244 | 2385 | 1313 | 753 | 1293 | 1057 | 638 | 575 |
| Podregion tyski | 16137 | 11484 | 11424 | 7185 | 3020 | 2924 | 1693 | 1375 |
| <i>Subregion</i> | | | | | | | | |
| Powiaty: <i>Powiats:</i> | | | | | | | | |
| bieruńsko-lędziński | 5270 | 4142 | 3215 | 2176 | 1565 | 1555 | 490 | 411 |
| mikołowski | 2516 | 1309 | 2006 | 880 | 318 | 260 | 192 | 169 |
| pszczyński | 5870 | 4362 | 4830 | 3339 | 541 | 541 | 499 | 482 |
| Miasto na prawach powiatu: <i>City with powiat status:</i> | | | | | | | | |
| Tychy | 2481 | 1671 | 1373 | 790 | 596 | 568 | 512 | 313 |

^a Liczeni tylko jeden raz w grupie czynnika przeważającego, tzn. mającego największe szkodliwe znaczenie na danym stanowisku pracy; dane dotyczą podmiotów, w których liczba pracujących przekracza 9 osób.

^a Listed only once by predominant factor, i.e., the factor having the most hazardous effect at a given work post; data concern entities employing more than 9 persons.

DZIAŁ VI

INFRASTRUKTURA KOMUNALNA.
MIESZKANIA

CHAPTER VI

MUNICIPAL INFRASTRUCTURE.
DWELLINGS

TABL. 1 (31). WODOCIĄGI I KANALIZACJA W 2011 R.

WATER-LINE AND SEWERAGE SYSTEMS IN 2011

| WYSZCZEGÓLNIENIE SPECIFICATION | Sieć w km Network in km | | Przyłącza prowadzące do budynków mieszkalnych Connections leading to residential buildings | | Zużycie wody z wodociągów w gospodarstwach domowych Consumption of water from water-line systems in households | | Ścieki odprowadzone ^b w dam ³ Wastewater discharged ^b in dam ³ |
|--|--|---|---|-------------------------------------|--|---|---|
| | wodociągowa rozdzielcza water-line distribution | kanalizacyjna ^a sewerage ^a | wodociągowe water-line system | kanalizacyjne sewerage system | w dam ³ in dam ³ | na 1 miesz- kańca w m ³ per capita in m ³ | |
| | stan w dniu 31 XII as of 31 XII | | | | | | |
| WOJEWÓDZTWO VOIVODSHIP | 20085,1 | 12241,8 | 576031 | 288860 | 138099,6 | 29,8 | 146883,7 |
| Podregion bielski Subregion | 3650,8 | 2591,2 | 90946 | 57132 | 16109,2 | 24,4 | 21308,6 |
| POWIAT BIELSKI | 1198,5 | 420,5 | 30367 | 10729 | 4091,8 | 26,0 | 2336,0 |
| Gmina miejska: Urban gmina: | | | | | | | |
| Szczyrk | 27,7 | 20,4 | 691 | 711 | 89,6 | 15,5 | 180,0 |
| Gminy miejsko-wiejskie: Urban-rural gminas: | | | | | | | |
| Czechowice-Dziedzice | 264,6 | 97,5 | 7557 | 2553 | 1473,7 | 33,3 | 946,0 |
| w tym miasto | 160,4 | 97,5 | 5114 | 2553 | 1160,6 | 32,7 | 946,0 |
| of which city | | | | | | | |
| Wilamowice | 130,7 | 78,8 | 4095 | 2053 | 454,8 | 28,2 | 251,0 |
| w tym miasto | 21,2 | 15,4 | 697 | 642 | 87,2 | 29,3 | 79,0 |
| of which city | | | | | | | |
| Gminy wiejskie: Rural gminas: | | | | | | | |
| Bestwina | 113,3 | 9,7 | 2568 | 325 | 367,0 | 33,8 | 45,0 |
| Buczkowice | 47,5 | 59,6 | 1034 | 2086 | 94,8 | 8,7 | 244,0 |
| Jasienica | 222,3 | 7,6 | 4265 | 78 | 494,7 | 22,3 | 12,0 |
| Jaworze | 43,0 | 24,1 | 1035 | 503 | 169,4 | 24,8 | 96,0 |
| Kozy | 112,5 | 47,5 | 2593 | 1186 | 309,8 | 25,2 | 164,0 |
| Porąbka | 134,7 | 28,2 | 3168 | 824 | 261,6 | 17,1 | 143,0 |
| Wilkowice | 102,2 | 47,1 | 3361 | 410 | 376,4 | 29,1 | 255,0 |
| POWIAT CIESZYŃSKI | 1182,2 | 729,2 | 23547 | 15367 | 4198,5 | 23,8 | 4720,0 |
| Gminy miejskie: Urban gminas: | | | | | | | |
| Cieszyn | 126,8 | 136,7 | 3563 | 2787 | 1224,1 | 33,8 | 1647,0 |
| Ustroń | 94,9 | 94,3 | 2313 | 2156 | 400,4 | 25,1 | 791,0 |
| Wisła | 29,8 | 55,5 | 665 | 1110 | 112,0 | 9,9 | 516,0 |
| Gminy miejsko-wiejskie: Urban-rural gminas: | | | | | | | |
| Skoczów | 181,5 | 89,4 | 3531 | 2044 | 681,1 | 25,7 | 761,0 |
| w tym miasto | 53,0 | 45,1 | 1350 | 1271 | 428,9 | 28,8 | 674,0 |
| of which city | | | | | | | |
| Strumień | 110,0 | 5,1 | 1982 | 150 | 378,0 | 30,3 | 90,0 |
| w tym miasto | 21,0 | 5,1 | 440 | 150 | 110,8 | 31,1 | 90,0 |
| of which city | | | | | | | |

a Sieć rozdzielcza i kolektory. b Patrz uwagi ogólne, ust. 2. na str. 14.

a Distribution network and collectors. b See general notes item 2 on page 14.

TABL. 1 (31). WODOCIĄGI I KANALIZACJA W 2011 R. (cd.)

WATER-LINE AND SEWERAGE SYSTEMS IN 2011 (cont.)

| WYSZCZEGÓLNIENIE SPECIFICATION | Sieć w km Network in km | | Przyłącza prowadzące do budynków mieszkalnych Connections leading to residential buildings | | Zużycie wody z wodociągów w gospodarstwach domowych Consumption of water from water-line systems in households | | Ścieki odprowa- dzone ⁵ w dam ³ Wastewater discharged ⁶ in dam ³ |
|--|--|---|---|-------------------------------------|--|---|--|
| | wodociągowa rozdzielcza water-line distribution | kanalizacyjna ^a sewerage ^b | wodociągowe water-line system | kanalizacyjne sewerage system | w dam ³ in dam ³ | na 1 miesz- kańca w m ³ per capita in m ³ | |
| | stan w dniu 31 XII as of 31 XII | | | | | | |
| Podregion bielski (dok.) <i>Subregion (cont.)</i> | | | | | | | |
| POWIAT CIESZYŃSKI (dok.) | | | | | | | |
| Gminy wiejskie: <i>Rural gminas:</i> | | | | | | | |
| Brenna | 38,8 | 109,2 | 1007 | 2295 | 81,8 | 7,6 | 204,0 |
| Chybie | 66,6 | 1,0 | 1514 | 14 | 290,1 | 30,7 | 10,0 |
| Dębowiec | 74,0 | 26,4 | 1081 | 341 | 139,9 | 25,0 | 78,0 |
| Goleszów | 117,6 | 28,6 | 2006 | 654 | 289,1 | 22,8 | 57,0 |
| Hażlach | 121,2 | 60,0 | 2093 | 919 | 252,8 | 24,2 | 218,0 |
| Istebna | 59,2 | 45,6 | 1318 | 879 | 118,0 | 10,0 | 94,0 |
| Zebrzydowice | 161,8 | 77,4 | 2474 | 2018 | 231,2 | 17,8 | 254,0 |
| POWIAT ŻYWIECKI | 630,9 | 702,1 | 17114 | 18208 | 1636,6 | 10,7 | 3863,6 |
| Gmina miejska: <i>Urban gmina:</i> | | | | | | | |
| Żywiec | 153,7 | 173,3 | 5006 | 4956 | 770,4 | 23,7 | 2038,0 |
| Gminy wiejskie: <i>Rural gminas:</i> | | | | | | | |
| Czernichów | 23,6 | 69,7 | 543 | 1482 | 90,5 | 13,4 | 208,0 |
| Gilowice | 43,5 | - | 937 | - | 57,9 | 9,7 | - |
| Jeleśnia | 18,6 | 25,5 | 536 | 534 | 28,2 | 2,1 | 211,0 |
| Koszarawa | - | 31,6 | - | 812 | - | - | 60,0 |
| Lipowa | 63,0 | 73,9 | 1392 | 1701 | 76,3 | 7,5 | 128,6 |
| Łękawica | 12,3 | 58,3 | 615 | 839 | 41,0 | 9,3 | 105,0 |
| Łodygowice | 142,4 | 2,0 | 3185 | 8 | 212,0 | 15,5 | 8,0 |
| Milówka | 29,0 | 37,0 | 431 | 1061 | 15,0 | 1,5 | 98,0 |
| Radziechowy-Wieprz | 52,4 | 23,6 | 1933 | 1353 | 168,9 | 13,1 | 149,0 |
| Rajcza | 2,2 | 17,8 | 112 | 532 | 6,3 | 0,7 | 102,0 |
| Ślemień | 6,4 | 5,6 | 123 | 123 | 2,5 | 0,7 | 36,0 |
| Świnna | 32,1 | 63,0 | 447 | 1365 | 30,1 | 3,7 | 309,0 |
| Ujsoły | - | 12,8 | - | 406 | - | - | 55,0 |
| Węgierska Górka | 51,7 | 108,0 | 1854 | 3036 | 137,5 | 9,1 | 356,0 |
| MIASTO NA PRAWACH POWIATU: CITY WITH POWIAT STATUS: | | | | | | | |
| Bielsko-Biała | 639,2 | 739,4 | 19918 | 12828 | 6182,3 | 35,4 | 10389,0 |

a Sieć rozdzielcza i kolektory. b Patrz uwagi ogólne, ust. 2. na str. 14.

a Distribution network and collectors. b See general notes item 2 on page 14.

TABL. 1 (31). WODOCIĄGI I KANALIZACJA W 2011 R. (cd.)

WATER-LINE AND SEWERAGE SYSTEMS IN 2011 (cont.)

| WYSZCZEGÓLNIENIE SPECIFICATION | Sieć w km Network in km | | Przyłącza prowadzące do budynków mieszkalnych Connections leading to residential buildings | | Zużycie wody z wodociągów w gospodarstwach domowych Consumption of water from water-line systems in households | | Ścieki odprowadzone w dam ³ Wastewater discharged ^b in dam ³ |
|--|--|---|---|-------------------------------------|--|---|--|
| | wodociągowa rozdzielcza water-line distribution | kanalizacyjna ^a sewerage ^a | wodociągowe water-line system | kanalizacyjne sewerage system | w dam ³ in dam ³ | na 1 miesz- kańca w m ³ per capita in m ³ | |
| | stan w dniu 31 XII as of 31 XII | | | | | | |
| Podregion bytomski | 1836,9 | 1296,8 | 56278 | 38193 | 12961,9 | 28,8 | 12748,1 |
| <i>Subregion</i> | | | | | | | |
| POWIAT LUBLINIECKI | 708,3 | 435,5 | 16217 | 11039 | 2176,7 | 28,2 | 1957,0 |
| Gmina miejska: <i>Urban gmina:</i> | | | | | | | |
| Lubliniec | 90,8 | 112,6 | 3676 | 3513 | 810,4 | 33,2 | 983,0 |
| Gmina miejsko-wiejska: <i>Urban-rural gmina:</i> | | | | | | | |
| Woźniki | 124,9 | 29,2 | 2470 | 1060 | 209,5 | 21,7 | 91,0 |
| w tym miasto | 34,7 | 15,4 | 1153 | 601 | 111,0 | 24,9 | 43,0 |
| <i>of which city</i> | | | | | | | |
| Gminy wiejskie: <i>Rural gminas:</i> | | | | | | | |
| Boronów | 35,4 | 34,4 | 913 | 879 | 78,5 | 23,5 | 45,0 |
| Ciasna | 121,0 | 53,7 | 1673 | 964 | 160,0 | 20,5 | 152,0 |
| Herby | 70,8 | 96,0 | 1344 | 1318 | 364,4 | 52,2 | 284,0 |
| Kochanowice | 69,8 | 44,4 | 1792 | 1458 | 160,4 | 23,7 | 128,0 |
| Koszęcin | 110,0 | 48,3 | 2885 | 1569 | 296,5 | 25,2 | 205,0 |
| Pawonków | 85,6 | 16,9 | 1464 | 278 | 97,0 | 14,8 | 69,0 |
| POWIAT TARNOGÓRSKI | 687,7 | 379,1 | 24582 | 12319 | 3875,2 | 28,0 | 2770,1 |
| Gminy miejskie: <i>Urban gminas:</i> | | | | | | | |
| Kalety | 39,5 | 23,7 | 1866 | 945 | 225,1 | 26,0 | 177,0 |
| Miasteczko Śląskie | 45,2 | 31,9 | 1254 | 973 | 185,5 | 24,6 | 169,0 |
| Radzionków | 57,5 | 49,9 | 2584 | 2340 | 541,3 | 31,5 | 421,0 |
| Tarnowskie Góry | 188,1 | 151,3 | 8405 | 5477 | 1728,2 | 28,4 | 1529,0 |
| Gminy wiejskie: <i>Rural gminas:</i> | | | | | | | |
| Krupski Młyn | 22,7 | 23,9 | 323 | 318 | 66,2 | 19,6 | 40,0 |
| Ożarówice | 82,0 | 4,9 | 1733 | 13 | 181,5 | 32,7 | 25,0 |
| Świerklaniec | 47,0 | 30,4 | 2963 | 1018 | 344,2 | 30,2 | 240,0 |
| Tworóg | 74,1 | 24,7 | 1952 | 589 | 187,5 | 23,3 | 84,0 |
| Zbrosławice | 131,6 | 38,4 | 3502 | 646 | 415,7 | 26,5 | 85,1 |
| MIASTA NA PRAWACH POWIATU: CITIES WITH POWIAT STATUS: | | | | | | | |
| Bytom | 326,7 | 333,7 | 9583 | 9372 | 5151,3 | 29,2 | 6126,0 |
| Piekary Śląskie | 114,2 | 148,5 | 5896 | 5463 | 1758,7 | 30,4 | 1895,0 |

a Sieć rozdzielcza i kolektory. b Patrz uwagi ogólne, ust. 2. na str. 14.

a Distribution network and collectors. b See general notes item 2 on page 14.

TABL. 1 (31). WODOCIĄGI I KANALIZACJA W 2011 R. (cd.)

WATER-LINE AND SEWERAGE SYSTEMS IN 2011 (cont.)

| WYSZCZEGÓLNIENIE SPECIFICATION | Sieć w km Network in km | | Przyłącza prowadzące do budynków mieszkalnych Connections leading to residential buildings | | Zużycie wody z wodociągów w gospodarstwach domowych Consumption of water from water-line systems in households | | Ścieki odprowa- dzone ⁵ w dam ³ Wastewater discharged ⁶ in dam ³ |
|---|--|---|---|-------------------------------------|--|--|--|
| | wodociągowa rozdzielcza water-line distribution | kanalizacyjna ^a sewerage ^b | wodociągowe water-line system | kanalizacyjne sewerage system | w dam ³ in dam ³ | na 1 mieszk- kańca w m ³ per capita in m ³ | |
| | stan w dniu 31 XII as of 31 XII | | | | | | |
| Podregion częstochowski .. <i>Subregion</i> | 3412,4 | 1404,0 | 99916 | 41602 | 16826,5 | 31,7 | 14267,0 |
| POWIAT CZĘSTOCHOWSKI | 1339,0 | 447,4 | 35542 | 11410 | 3562,0 | 26,3 | 1655,0 |
| Gminy miejsko-wiejskie: <i>Urban-rural gminas:</i> | | | | | | | |
| Blachownia | 77,6 | 30,9 | 2554 | 858 | 377,3 | 28,3 | 235,0 |
| w tym miasto | 48,7 | 29,3 | 1692 | 812 | 291,1 | 29,3 | 223,0 |
| <i>of which city</i> | | | | | | | |
| Koniecpol | 67,8 | 14,5 | 1679 | 631 | 130,1 | 12,8 | 172,0 |
| w tym miasto | 33,2 | 14,5 | 1113 | 631 | 113,3 | 17,8 | 172,0 |
| <i>of which city</i> | | | | | | | |
| Gminy wiejskie: <i>Rural gminas:</i> | | | | | | | |
| Dąbrowa Zielona | 46,2 | 0,2 | 1110 | 9 | 78,4 | 19,3 | 3,0 |
| Janów | 73,0 | 25,0 | 2030 | 764 | 158,0 | 26,4 | 109,0 |
| Kamienica Polska | 45,3 | 50,3 | 1593 | 1069 | 155,4 | 27,8 | 89,0 |
| Kłomnice | 183,7 | 47,2 | 3805 | 1166 | 313,8 | 22,7 | 216,0 |
| Konopiska | 95,9 | 32,9 | 2867 | 1041 | 267,1 | 25,1 | 104,0 |
| Kruszyna | 72,8 | 12,7 | 1376 | 452 | 123,2 | 25,0 | 49,0 |
| Lelów | 100,7 | 10,0 | 1539 | 245 | 97,3 | 19,1 | 27,0 |
| Mstów | 120,4 | 43,9 | 3198 | 905 | 308,4 | 29,0 | 113,0 |
| Mykanów | 140,4 | 62,3 | 3855 | 1044 | 433,1 | 29,7 | 164,0 |
| Olsztyn | 82,9 | 35,9 | 2404 | 865 | 230,6 | 32,1 | 72,0 |
| Poczesna | 80,0 | 24,1 | 3180 | 482 | 424,7 | 33,2 | 105,0 |
| Przyrów | 64,8 | 17,9 | 1206 | 632 | 82,3 | 20,8 | 35,0 |
| Rędziny | 60,2 | 18,0 | 2463 | 547 | 303,0 | 30,2 | 60,0 |
| Starcza | 27,3 | 21,6 | 683 | 700 | 79,3 | 28,3 | 102,0 |
| POWIAT KŁOBUCKI | 905,7 | 261,3 | 22964 | 7886 | 2277,2 | 26,6 | 1131,0 |
| Gminy miejsko-wiejskie: <i>Urban-rural gminas:</i> | | | | | | | |
| Kłobuck | 141,3 | 54,1 | 4743 | 1959 | 613,3 | 29,6 | 434,0 |
| w tym miasto | 68,2 | 43,1 | 2835 | 1598 | 385,2 | 29,1 | 387,0 |
| <i>of which city</i> | | | | | | | |
| Krzepice | 76,5 | 49,7 | 2645 | 1720 | 265,6 | 28,2 | 182,0 |
| w tym miasto | 32,4 | 30,2 | 1410 | 1130 | 132,7 | 29,4 | 127,0 |
| <i>of which city</i> | | | | | | | |

a Sieć rozdzielcza i kolektory. b Patrz uwagi ogólne, ust. 2. na str. 14.

a Distribution network and collectors. b See general notes item 2 on page 14.

TABL. 1 (31). WODOCIĄGI I KANALIZACJA W 2011 R. (cd.)

WATER-LINE AND SEWERAGE SYSTEMS IN 2011 (cont.)

| WYSZCZEGÓLNIENIE SPECIFICATION | Sieć w km Network in km | | Przyłącza prowadzące do budynków mieszkalnych Connections leading to residential buildings | | Zużycie wody z wodociągów w gospodarstwach domowych Consumption of water from water-line systems in households | | Ścieki odprowadzone w dam ³ Wastewater discharged ^b in dam ³ |
|--|--|---|---|-------------------------------------|--|---|--|
| | wodociągowa rozdzielcza water-line distribution | kanalizacyjna ^a sewerage ^a | wodociągowe water-line system | kanalizacyjne sewerage system | w dam ³ in dam ³ | na 1 miesz- kańca w m ³ per capita in m ³ | |
| | stan w dniu 31 XII as of 31 XII | | | | | | |
| Podregion częstochoowski (dok.) Subregion (cont.) | | | | | | | |
| POWIAT KŁOBUCKI (dok.) Rural gminas: | | | | | | | |
| Lipie | 83,7 | 13,1 | 1851 | 380 | 145,2 | 22,4 | 31,0 |
| Miedzno | 89,6 | 31,7 | 2177 | 837 | 180,7 | 23,7 | 63,0 |
| Opatów | 78,5 | 9,5 | 1618 | 282 | 172,3 | 25,1 | 63,0 |
| Panki | 58,5 | 15,5 | 1289 | 447 | 133,8 | 26,2 | 58,0 |
| Popów | 74,9 | 23,8 | 1900 | 478 | 130,2 | 21,5 | 52,0 |
| Przystajń | 93,8 | 12,8 | 1866 | 609 | 181,1 | 30,2 | 81,0 |
| Wręczyca Wielka | 208,9 | 51,1 | 4875 | 1174 | 455,0 | 26,0 | 167,0 |
| POWIAT MYSZKOWSKI | 583,0 | 147,2 | 17767 | 5035 | 1920,1 | 26,6 | 1223,0 |
| Gmina miejska: Urban gmina: | | | | | | | |
| Myszków | 119,8 | 42,2 | 5597 | 2215 | 910,6 | 27,8 | 897,0 |
| Gminy miejsko-wiejskie: Urban-rural gminas: | | | | | | | |
| Koziegłowy | 208,7 | 12,1 | 4430 | 128 | 275,6 | 19,2 | 32,0 |
| w tym miasto | 18,5 | – | 525 | – | 69,7 | 28,0 | – |
| of which city | | | | | | | |
| Żarki | 112,8 | 40,0 | 2314 | 1004 | 194,1 | 23,4 | 114,0 |
| w tym miasto | 27,1 | 36,6 | 1269 | 975 | 111,9 | 24,9 | 113,0 |
| of which city | | | | | | | |
| Gminy wiejskie: Rural gminas: | | | | | | | |
| Niegowa | 41,5 | 10,0 | 1572 | 222 | 154,3 | 26,8 | 18,0 |
| Poraj | 100,2 | 42,9 | 3854 | 1466 | 385,5 | 35,5 | 162,0 |
| MIASTO NA PRAWACH POWIATU: CITY WITH POWIAT STATUS: | | | | | | | |
| Częstochowa | 584,7 | 548,1 | 23643 | 17271 | 9067,2 | 38,3 | 10258,0 |

a Sieć rozdzielcza i kolektory. b Patrz uwagi ogólne, ust. 2. na str. 14.

a Distribution network and collectors. b See general notes item 2 on page 14.

TABL. 1 (31). WODOCIĄGI I KANALIZACJA W 2011 R. (cd.)

WATER-LINE AND SEWERAGE SYSTEMS IN 2011 (cont.)

| WYSZCZEGÓLNIENIE SPECIFICATION | Sieć w km Network in km | | Przyłącza prowadzące do budynków mieszkalnych Connections leading to residential buildings | | Zużycie wody z wodociągów w gospodarstwach domowych Consumption of water from water-line systems in households | | Ścieki odprowa- dzone ⁵ w dam ³ Wastewater discharged ⁶ in dam ³ |
|--|--|---|---|-------------------------------------|--|---|--|
| | wodociągowa rozdzielcza water-line distribution | kanalizacyjna ^a sewerage ^b | wodociągowe water-line system | kanalizacyjne sewerage system | w dam ³ in dam ³ | na 1 miesz- kańca w m ³ per capita in m ³ | |
| | stan w dniu 31 XII as of 31 XII | | | | | | |
| Podregion gliwicki | 1376,1 | 808,4 | 43012 | 21622 | 14879,2 | 30,8 | 15916,8 |
| <i>Subregion</i> | | | | | | | |
| POWIAT GLIWICKI | 682,1 | 150,5 | 17998 | 3808 | 3200,7 | 27,8 | 2073,5 |
| Gminy miejskie: <i>Urban gminas:</i> | | | | | | | |
| Knurów | 101,0 | 49,6 | 2708 | 1500 | 1179,3 | 29,8 | 1159,5 |
| Pyskowice | 32,2 | 36,2 | 1481 | 703 | 566,4 | 30,2 | 566,0 |
| Gminy miejsko-wiejskie: <i>Urban-rural gminas:</i> | | | | | | | |
| Sośnicowice | 79,3 | 17,8 | 2150 | 550 | 217,6 | 25,4 | 87,0 |
| w tym miasto | 37,3 | 5,7 | 456 | 228 | 98,7 | 53,4 | 48,0 |
| of which city | | | | | | | |
| Toszek | 72,8 | 17,9 | 2001 | 279 | 182,7 | 19,2 | 146,0 |
| w tym miasto | 24,6 | 15,5 | 589 | 258 | 97,5 | 26,4 | 136,0 |
| of which city | | | | | | | |
| Gminy wiejskie: <i>Rural gminas:</i> | | | | | | | |
| Gierałtówice | 88,0 | 1,1 | 2677 | 39 | 377,7 | 34,1 | 3,0 |
| Pilchowice | 95,6 | 18,0 | 2770 | 530 | 256,7 | 23,3 | 72,0 |
| Rudziniec | 123,5 | 1,3 | 2870 | 31 | 255,8 | 24,1 | 12,0 |
| Wielowieś | 89,7 | 8,6 | 1341 | 176 | 164,5 | 27,8 | 28,0 |
| MIASTA NA PRAWACH POWIATU: <i>CITIES WITH POWIAT STATUS:</i> | | | | | | | |
| Gliwice | 399,2 | 347,3 | 14661 | 10335 | 6381,8 | 34,1 | 7621,3 |
| Zabrze | 294,8 | 310,6 | 10353 | 7479 | 5296,7 | 29,3 | 6222,0 |
| Podregion katowicki | 1644,9 | 1393,8 | 41850 | 25539 | 25455,7 | 33,3 | 30754,9 |
| <i>Subregion</i> | | | | | | | |
| MIASTA NA PRAWACH POWIATU: <i>CITIES WITH POWIAT STATUS:</i> | | | | | | | |
| Chorzów | 180,7 | 207,4 | 5077 | 2178 | 3336,1 | 29,9 | 3617,0 |
| Katowice | 669,7 | 473,5 | 15317 | 7366 | 11298,1 | 36,4 | 15205,7 |
| Mysłowice | 331,9 | 279,1 | 7808 | 5702 | 2435,1 | 32,3 | 2337,2 |
| Ruda Śląska | 287,2 | 238,4 | 8375 | 5245 | 4425,0 | 30,9 | 5324,0 |
| Siemianowice Śląskie | 103,3 | 102,4 | 2929 | 2818 | 2345,7 | 33,4 | 2658,0 |
| Świętochłowice | 72,1 | 93,0 | 2344 | 2230 | 1615,7 | 30,4 | 1613,0 |

a Sieć rozdzielcza i kolektory. b Patrz uwagi ogólne, ust. 2. na str. 14.

a Distribution network and collectors. b See general notes item 2 on page 14.

TABL. 1 (31). WODOCIĄGI I KANALIZACJA W 2011 R. (cd.)

WATER-LINE AND SEWERAGE SYSTEMS IN 2011 (cont.)

| WYSZCZEGÓLNIENIE SPECIFICATION | Sieć w km Network in km | | Przyłącza prowadzące do budynków mieszkalnych Connections leading to residential buildings | | Zużycie wody z wodociągów w gospodarstwach domowych Consumption of water from water-line systems in households | | Ścieki odprowadzone w dam ³ Wastewater discharged ^b in dam ³ |
|---|--|---|---|-------------------------------------|--|---|--|
| | wodociągowa rozdzielcza water-line distribution | kanalizacyjna ^a sewerage ^a | wodociągowe water-line system | kanalizacyjne sewerage system | w dam ³ in dam ³ | na 1 miesz- kańca w m ³ per capita in m ³ | |
| | stan w dniu 31 XII as of 31 XII | | | | | | |
| Podregion rybnicki | 2963,0 | 1880,5 | 93427 | 38979 | 16932,1 | 26,5 | 17301,0 |
| <i>Subregion</i> | | | | | | | |
| POWIAT RACIBORSKI | 662,9 | 211,1 | 16631 | 4397 | 2801,0 | 25,4 | 2373,0 |
| Gmina miejska: <i>Urban gmina:</i> | | | | | | | |
| Racibórz | 159,8 | 165,0 | 4309 | 3397 | 1580,8 | 28,1 | 2209,0 |
| Gminy miejsko-wiejskie: <i>Urban-rural gminas:</i> | | | | | | | |
| Krzanowice | 60,1 | 24,6 | 1402 | 602 | 153,0 | 25,8 | 51,0 |
| w tym miasto | 32,7 | 1,5 | 705 | 62 | 79,0 | 35,3 | 5,0 |
| <i>of which city</i> | | | | | | | |
| Kuznia Raciborska | 121,8 | 3,7 | 2465 | 108 | 267,4 | 22,1 | 95,0 |
| w tym miasto | 30,4 | 3,7 | 672 | 108 | 106,4 | 19,1 | 95,0 |
| <i>of which city</i> | | | | | | | |
| Gminy wiejskie: <i>Rural gminas:</i> | | | | | | | |
| Kornowac | 48,4 | 6,2 | 1184 | 87 | 91,1 | 18,4 | 8,0 |
| Krzyzanowice | 62,6 | – | 2753 | – | 283,4 | 24,7 | – |
| Nędza | 65,5 | – | 1630 | – | 144,6 | 19,9 | – |
| Pietrowice Wielkie | 72,9 | – | 1628 | – | 148,7 | 21,3 | – |
| Rudnik | 71,8 | 11,6 | 1260 | 203 | 132,0 | 25,5 | 10,0 |
| POWIAT RYBNICKI | 434,9 | 204,9 | 14869 | 4041 | 1814,7 | 23,8 | 930,0 |
| Gmina miejsko-wiejska: <i>Urban-rural gmina:</i> | | | | | | | |
| Czerwionka-Leszczyny | 187,3 | 35,6 | 6167 | 1254 | 1026,9 | 24,5 | 543,0 |
| w tym miasto | 88,6 | 35,6 | 2972 | 1254 | 741,7 | 25,9 | 543,0 |
| <i>of which city</i> | | | | | | | |
| Gminy wiejskie: <i>Rural gminas:</i> | | | | | | | |
| Gaszowice | 60,5 | 43,8 | 2206 | 773 | 198,7 | 21,8 | 76,0 |
| Jejkowice | 24,0 | 15,3 | 855 | 178 | 75,0 | 19,0 | 13,0 |
| Lyski | 78,9 | 23,1 | 2333 | 341 | 198,6 | 21,0 | 16,0 |
| Świerklany | 84,2 | 87,1 | 3308 | 1495 | 315,5 | 27,0 | 282,0 |

a Sieć rozdzielcza i kolektory. b Patrz uwagi ogólne, ust. 2. na str. 14.

a Distribution network and collectors. b See general notes item 2 on page 14.

TABL. 1 (31). WODOCIĄGI I KANALIZACJA W 2011 R. (cd.)

WATER-LINE AND SEWERAGE SYSTEMS IN 2011 (cont.)

| WYSZCZEGÓLNIENIE SPECIFICATION | Sieć w km Network in km | | Przyłącza prowadzące do budynków mieszkalnych Connections leading to residential buildings | | Zużycie wody z wodociągów w gospodarstwach domowych Consumption of water from water-line systems in households | | Ścieki odprowa- dzone ⁵ w dam ³ Wastewater discharged ⁶ in dam ³ |
|--|--|---|---|-------------------------------------|--|---|--|
| | wodociągowa rozdzielcza water-line distribution | kanalizacyjna ^a sewerage ^b | wodociągowe water-line system | kanalizacyjne sewerage system | w dam ³ in dam ³ | na 1 miesz- kańca w m ³ per capita in m ³ | |
| | stan w dniu 31 XII as of 31 XII | | | | | | |
| Podregion rybnicki (dok.) Subregion (cont.) | | | | | | | |
| POWIAT WODZISŁAWSKI ... | 733,5 | 512,6 | 28634 | 8669 | 4017,9 | 25,4 | 3342,0 |
| Gminy miejskie: Urban gminas: | | | | | | | |
| Pszów | 33,5 | 31,7 | 2282 | 696 | 298,9 | 20,8 | 331,0 |
| Radlin | 67,6 | 44,0 | 2823 | 1047 | 496,8 | 27,5 | 895,0 |
| Rydułtowy | 71,8 | 48,5 | 3917 | 1260 | 616,4 | 27,9 | 578,0 |
| Wodzisław Śląski | 147,3 | 98,1 | 6656 | 2144 | 1396,1 | 28,3 | 1105,0 |
| Gminy wiejskie: Rural gminas: | | | | | | | |
| Godów | 79,7 | 86,5 | 2919 | 1428 | 250,1 | 19,1 | 137,0 |
| Gorzyce | 161,7 | 77,3 | 4896 | 761 | 447,7 | 21,9 | 77,0 |
| Lubomia | 71,6 | – | 1958 | – | 181,7 | 22,5 | – |
| Markłowice | 45,0 | 15,8 | 1384 | 264 | 146,6 | 27,2 | 106,0 |
| Mszana | 55,3 | 110,7 | 1799 | 1069 | 183,6 | 25,1 | 113,0 |
| MIASTA NA PRAWACH POWIATU: CITIES WITH POWIAT STATUS: | | | | | | | |
| Jastrzębie-Zdrój | 364,6 | 245,5 | 6932 | 3928 | 2748,0 | 29,7 | 3599,0 |
| Rybnik | 559,7 | 609,3 | 19666 | 14616 | 3779,5 | 26,8 | 5362,0 |
| Żory | 207,4 | 97,1 | 6695 | 3328 | 1771,0 | 28,5 | 1695,0 |
| Podregion sosnowiecki | 2874,4 | 1166,8 | 92771 | 28534 | 22222,4 | 31,2 | 20323,0 |
| Subregion | | | | | | | |
| POWIAT BĘDZIŃSKI | 735,5 | 281,2 | 29358 | 9713 | 4892,3 | 32,2 | 3507,0 |
| Gminy miejskie: Urban gminas: | | | | | | | |
| Będzin | 177,8 | 98,8 | 7004 | 3397 | 1900,3 | 32,2 | 1911,0 |
| Czeladź | 94,8 | 53,6 | 3804 | 2700 | 1023,1 | 30,4 | 995,0 |
| Ślawków | 52,1 | 9,8 | 2110 | 728 | 199,6 | 28,2 | 87,0 |
| Wojkowice | 52,1 | 31,2 | 1866 | 551 | 356,0 | 38,5 | 225,0 |
| Gmina miejsko-wiejska: Urban-rural gmina: | | | | | | | |
| Siewierz | 82,1 | 24,3 | 4611 | 950 | 431,3 | 35,3 | 105,0 |
| w tym miasto | 20,9 | 24,3 | 2414 | 950 | 218,3 | 39,6 | 105,0 |
| of which city | | | | | | | |

a Sieć rozdzielcza i kolektory. b Patrz uwagi ogólne, ust. 2. na str. 14.

a Distribution network and collectors. b See general notes item 2 on page 14.

TABL. 1 (31). WODOCIĄGI I KANALIZACJA W 2011 R. (cd.)

WATER-LINE AND SEWERAGE SYSTEMS IN 2011 (cont.)

| WYSZCZEGÓLNIENIE SPECIFICATION | Sieć w km Network in km | | Przyłącza prowadzące do budynków mieszkalnych Connections leading to residential buildings | | Zużycie wody z wodociągów w gospodarstwach domowych Consumption of water from water-line systems in households | | Ścieki odprowadzone w dam ³ Wastewater discharged ^b in dam ³ |
|--|--|---|---|-------------------------------------|--|---|--|
| | wodociągowa rozdzielcza water-line distribution | kanalizacyjna ^a sewerage ^a | wodociągowe water-line system | kanalizacyjne sewerage system | w dam ³ in dam ³ | na 1 miesz- kańca w m ³ per capita in m ³ | |
| | stan w dniu 31 XII as of 31 XII | | | | | | |
| Podregion sosnowiecki (dok.) Subregion (cont.) | | | | | | | |
| POWIAT BĘDZIŃSKI (dok.) | | | | | | | |
| Gminy wiejskie: Rural gminas: | | | | | | | |
| Bobrowniki | 82,9 | 59,9 | 3440 | 1297 | 336,5 | 28,8 | 139,0 |
| Mierzęcice | 88,4 | 2,3 | 2764 | 25 | 301,7 | 39,9 | 40,0 |
| Psary | 105,3 | 1,3 | 3759 | 65 | 343,8 | 29,6 | 5,0 |
| POWIAT ZAWIERCIAŃSKI ... | 955,1 | 270,6 | 26936 | 5554 | 3415,9 | 27,8 | 2281,0 |
| Gminy miejskie: Urban gminas: | | | | | | | |
| Poręba | 36,8 | 9,4 | 2052 | 164 | 279,0 | 31,4 | 72,0 |
| Zawiercie | 212,8 | 184,9 | 7176 | 3241 | 1614,4 | 31,0 | 1889,0 |
| Gminy miejsko-wiejskie: Urban-rural gminas: | | | | | | | |
| Łazy | 117,9 | 4,1 | 4800 | 38 | 447,5 | 27,6 | 59,0 |
| w tym miasto | 45,2 | 4,1 | 2180 | 38 | 238,4 | 33,1 | 59,0 |
| of which city | | | | | | | |
| Ogrodzieniec | 72,9 | 28,7 | 3099 | 791 | 229,0 | 24,2 | 83,0 |
| w tym miasto | 24,3 | 28,7 | 1459 | 791 | 131,4 | 29,5 | 83,0 |
| of which city | | | | | | | |
| Piłica | 125,8 | 9,4 | 2540 | 329 | 214,6 | 23,9 | 76,0 |
| w tym miasto | 12,0 | 9,4 | 565 | 329 | 46,0 | 23,7 | 76,0 |
| of which city | | | | | | | |
| Szczekociny | 89,1 | 20,7 | 1621 | 774 | 143,4 | 17,6 | 83,0 |
| w tym miasto | 16,0 | 20,7 | 472 | 774 | 48,3 | 12,7 | 83,0 |
| of which city | | | | | | | |
| Gminy wiejskie: Rural gminas: | | | | | | | |
| Irządze | 82,3 | – | 894 | – | 81,1 | 28,8 | – |
| Kroczyce | 92,0 | 13,4 | 1888 | 217 | 178,3 | 28,3 | 19,0 |
| Włodowice | 56,4 | – | 1601 | – | 117,7 | 22,4 | – |
| Żarnowiec | 69,1 | – | 1265 | – | 110,9 | 22,9 | – |
| MIASTA NA PRAWACH POWIATU: CITIES WITH POWIAT STA- TUS: | | | | | | | |
| Dąbrowa Górnicza | 387,0 | 125,3 | 12637 | 4186 | 3705,4 | 29,5 | 3940,0 |
| Jaworzno | 327,4 | 212,4 | 11479 | 3061 | 2853,0 | 30,1 | 2331,0 |
| Sosnowiec | 469,4 | 277,3 | 12361 | 6020 | 7355,8 | 34,0 | 8264,0 |

a Sieć rozdzielcza i kolektory. b Patrz uwagi ogólne, ust. 2. na str. 14.

a Distribution network and collectors. b See general notes item 2 on page 14.

TABL. 1 (31). WODOCIĄGI I KANALIZACJA W 2011 R. (dok.)

WATER-LINE AND SEWERAGE SYSTEMS IN 2011 (cont.)

| WYSZCZEGÓLNIENIE SPECIFICATION | Sieć w km Network in km | | Przyłącza prowadzące do budynków mieszkalnych Connections leading to residential buildings | | Zużycie wody z wodociągów w gospodarstwach domowych Consumption of water from water-line systems in households | | Ścieki odprowa- dzone ⁵ w dam ³ Wastewater discharged ⁶ in dam ³ |
|---|--|---|---|-------------------------------------|--|---|--|
| | wodociągowa rozdzielcza water-line distribution | kanalizacyjna ^a sewerage ^b | wodociągowe water-line system | kanalizacyjne sewerage system | w dam ³ in dam ³ | na 1 miesz- kańca w m ³ per capita in m ³ | |
| | stan w dniu 31 XII as of 31 XII | | | | | | |
| Podregion tyski <i>Subregion</i> | 2326,6 | 1700,3 | 57831 | 37259 | 12712,6 | 32,6 | 14264,3 |
| POWIAT BIERUŃSKO- -ŁĘDZIŃSKI | 339,2 | 398,3 | 11510 | 7740 | 2164,1 | 37,4 | 2075,0 |
| Gminy miejskie: <i>Urban gminas:</i> | | | | | | | |
| Bieruń | 111,1 | 109,8 | 3124 | 3150 | 602,2 | 30,3 | 895,0 |
| Imielin | 53,5 | 77,0 | 2274 | 1031 | 653,0 | 78,1 | 110,0 |
| Łędziny | 89,5 | 47,0 | 2990 | 1000 | 573,3 | 34,6 | 781,0 |
| Gminy wiejskie: <i>Rural gminas:</i> | | | | | | | |
| Bojszowy | 41,7 | 96,0 | 1652 | 1336 | 163,2 | 23,0 | 161,0 |
| Chełm Śląski | 43,4 | 68,5 | 1470 | 1223 | 172,4 | 28,5 | 128,0 |
| POWIAT MIKOŁOWSKI | 701,7 | 322,1 | 16230 | 8285 | 2697,7 | 28,6 | 2147,2 |
| Gminy miejskie: <i>Urban gminas:</i> | | | | | | | |
| Łaziska Górne | 97,5 | 97,3 | 2814 | 2398 | 702,2 | 31,5 | 689,2 |
| Mikołów | 309,3 | 89,1 | 6037 | 3270 | 1197,6 | 30,3 | 1061,0 |
| Orzesze | 160,3 | 67,3 | 4388 | 1450 | 458,6 | 23,4 | 191,0 |
| Gminy wiejskie: <i>Rural gminas:</i> | | | | | | | |
| Ornontowice | 43,9 | 22,3 | 1265 | 408 | 147,7 | 25,7 | 91,0 |
| Wry | 90,7 | 46,1 | 1726 | 759 | 191,6 | 26,7 | 115,0 |
| POWIAT PSZCZYŃSKI | 863,4 | 632,3 | 21098 | 11752 | 3201,6 | 29,7 | 3342,1 |
| Gmina miejsko-wiejska: <i>Urban-rural gmina:</i> | | | | | | | |
| Pszczyna | 337,4 | 225,4 | 10415 | 4230 | 1607,2 | 31,6 | 1324,0 |
| w tym miasto of which city | 72,0 | 141,4 | 4261 | 2335 | 886,6 | 34,0 | 1175,0 |
| Gminy wiejskie: <i>Rural gminas:</i> | | | | | | | |
| Goczałkowice-Zdrój | 60,9 | 61,0 | 1479 | 1381 | 176,4 | 26,8 | 398,0 |
| Kobiór | 36,3 | 19,4 | 1075 | 711 | 112,5 | 23,0 | 103,0 |
| Miedzna | 124,4 | 86,5 | 2602 | 1748 | 448,4 | 27,9 | 454,0 |
| Pawłowice | 173,8 | 188,9 | 3036 | 2810 | 563,9 | 31,4 | 964,1 |
| Suszec | 130,6 | 51,1 | 2491 | 872 | 293,2 | 25,4 | 99,0 |
| MIASTO NA PRAWACH POWIATU: CITY WITH POWIAT STATUS: | | | | | | | |
| Tychy | 422,3 | 347,6 | 8993 | 9482 | 4649,2 | 35,9 | 6700,0 |

^a Sieć rozdzielcza i kolektory. ^b Patrz uwagi ogólne, ust. 2. na str. 14.^a Distribution network and collectors. ^b See general notes item 2 on page 14.

TABL. 2 (32). SIEĆ GAZOWA ORAZ ODBIORCY I ZUŻYCIENIE GAZU Z SIECI W GOSPODARSTWACH DOMOWYCH W 2011 R.

GAS-LINE SYSTEM AS WELL AS CONSUMERS AND CONSUMPTION OF GAS FROM GAS-LINE SYSTEM IN HOUSEHOLDS IN 2011

| WYSZCZEGÓLNIENIE SPECIFICATION | Sieć gazowa w km <i>Gas-line network in km</i> | Przyłącza prowadzące do budynków <i>Connections leading to buildings</i> | Odbiorcy gazu z sieci ^a w tys. <i>Consumers of gas from gas-line system^a in thous.</i> | Zużycie gazu z sieci ^b <i>Consumption of gas from gas-line system^b</i> | |
|---|--|---|---|---|---|
| | | | | stan w dniu 31 XII <i>as of 31 XII</i> | w hm ³ <i>in hm³</i> |
| WOJEWÓDZTWO VOIVODSHIP | 16211,6 | 334135 | 1052,9 | 436,1 | 94,2 |
| Podregion bielski Subregion | 4140,6 | 85682 | 141,1 | 86,7 | 131,1 |
| Powiaty: <i>Powiats:</i> | | | | | |
| bielski | 1494,6 | 31047 | 35,2 | 23,4 | 148,6 |
| cieszyński | 1614,4 | 28253 | 42,8 | 25,6 | 145,3 |
| żywiecki | 445,7 | 8016 | 5,0 | 4,0 | 25,9 |
| Miasto na prawach powiatu: <i>City with powiat status:</i> | | | | | |
| Bielsko-Biała | 585,9 | 18366 | 58,2 | 33,7 | 193,2 |
| Podregion bytomski Subregion | 1483,5 | 26593 | 95,8 | 37,3 | 82,8 |
| Powiaty: <i>Powiats:</i> | | | | | |
| lubliniecki | 247,3 | 3118 | 4,4 | 2,5 | 32,9 |
| tarnogórski | 838,1 | 13482 | 24,6 | 13,5 | 97,9 |
| Miasta na prawach powiatu: <i>Cities with powiat status:</i> | | | | | |
| Bytom | 265,8 | 6871 | 54,9 | 17,0 | 95,9 |
| Piekary Śląskie | 132,4 | 3122 | 11,9 | 4,2 | 73,0 |
| Podregion częstochowski ... Subregion | 1531,7 | 36875 | 88,6 | 43,0 | 81,2 |
| Powiaty: <i>Powiats:</i> | | | | | |
| częstochowski | 622,9 | 7531 | 7,9 | 6,5 | 48,1 |
| kłobucki | 21,0 | 194 | 0,2 | 0,2 | 2,1 |
| myszkowski | 374,4 | 8318 | 11,1 | 5,8 | 80,4 |
| Miasto na prawach powiatu: <i>City with powiat status:</i> | | | | | |
| Częstochowa | 513,3 | 20832 | 69,4 | 30,5 | 129,1 |
| Podregion gliwicki Subregion | 1259,9 | 24168 | 127,0 | 49,7 | 102,8 |
| Powiat: <i>Powiat:</i> | | | | | |
| gliwicki | 391,6 | 5011 | 17,8 | 6,1 | 53,2 |
| Miasta na prawach powiatu: <i>Cities with powiat status:</i> | | | | | |
| Gliwice | 500,8 | 10496 | 59,9 | 24,5 | 130,9 |
| Zabrze | 367,4 | 8661 | 49,3 | 19,1 | 105,4 |

a Łącznie z korzystającymi z gazomierzy zbiorczych. b W jednostkach naturalnych, według których następuje rozliczenie z odbiorcami.

a Including gas consumers using collective gas-meters. b Consumption of gas in natural units on the basis of which settlements with clients occur.

TABL. 2 (32). SIĘĆ GAZOWA ORAZ ODBIORCY I ZUŻYCIE GAZU Z SIECI W GOSPODARSTWACH DOMOWYCH W 2011 R. (dok.)

GAS-LINE SYSTEM AS WELL AS CONSUMERS AND CONSUMPTION OF GAS FROM GAS-LINE SYSTEM IN HOUSEHOLDS IN 2011 (cont.)

| WYSZCZEGÓLNIENIE SPECIFICATION | Sieć gazowa w km <i>Gas-line network in km</i> | Przyłącza prowa- dzące do budyn- ków <i>Connections leading to buildings</i> | Odbiorcy gazu z sieci ^a w tys. <i>Consumers of gas from gas-line system^a in thous.</i> | Zużycie gazu z sieci ^b <i>Consumption of gas from gas-line system^b</i> | |
|---|--|---|--|---|--|
| | stan w dniu 31 XII <i>as of 31 XII</i> | | | w hm ³ <i>in hm³</i> | na 1 mieszkańca w m ³ <i>per capita in m³</i> |
| Podregion katowicki | 1595,8 | 36428 | 233,8 | 80,1 | 104,9 |
| <i>Subregion</i> | | | | | |
| Miasta na prawach powiatu: <i>Cities with powiat status:</i> | | | | | |
| Chorzów | 211,3 | 4492 | 36,4 | 12,8 | 114,9 |
| Katowice | 638,6 | 15506 | 100,5 | 38,7 | 124,7 |
| Mysłowice | 278,7 | 6258 | 20,1 | 7,3 | 97,2 |
| Ruda Śląska | 255,3 | 4754 | 38,2 | 10,0 | 69,6 |
| Siemianowice Śląskie | 118,3 | 3093 | 23,1 | 6,5 | 93,3 |
| Świętochłowice | 93,6 | 2325 | 15,4 | 4,7 | 89,2 |
| Podregion rybnicki | 2004,0 | 37233 | 109,3 | 38,4 | 60,1 |
| <i>Subregion</i> | | | | | |
| Powiaty: <i>Powiats:</i> | | | | | |
| raciborski | 354,5 | 6912 | 17,4 | 5,7 | 51,3 |
| rybnicki | 214,8 | 3158 | 5,8 | 1,5 | 20,3 |
| wodzisławski | 540,4 | 10118 | 18,2 | 6,4 | 40,2 |
| Miasta na prawach powiatu: <i>Cities with powiat status:</i> | | | | | |
| Jastrzębie-Zdrój | 249,9 | 3906 | 25,3 | 7,8 | 85,0 |
| Rybnik | 426,9 | 7968 | 25,6 | 10,3 | 72,8 |
| Żory | 217,5 | 5171 | 17,0 | 6,8 | 108,9 |
| Podregion sosnowiecki | 2420,9 | 51124 | 170,4 | 63,7 | 89,6 |
| <i>Subregion</i> | | | | | |
| Powiaty: <i>Powiats:</i> | | | | | |
| będziński | 847,4 | 17944 | 37,5 | 19,6 | 128,7 |
| zawierciański | 506,7 | 10258 | 20,3 | 8,7 | 71,1 |
| Miasta na prawach powiatu: <i>Cities with powiat status:</i> | | | | | |
| Dąbrowa Górnicza | 462,0 | 9341 | 36,8 | 12,6 | 100,3 |
| Jaworzno | 214,8 | 5302 | 11,7 | 4,5 | 47,3 |
| Sosnowiec | 390,0 | 8279 | 64,1 | 18,3 | 84,7 |
| Podregion tyski | 1775,3 | 36032 | 87,0 | 37,2 | 95,4 |
| <i>Subregion</i> | | | | | |
| Powiaty: <i>Powiats:</i> | | | | | |
| bieruńsko-lędziński | 299,2 | 7023 | 8,3 | 4,2 | 73,3 |
| mikołowski | 374,3 | 7662 | 16,7 | 8,3 | 88,3 |
| pszczyński | 835,3 | 14443 | 21,3 | 11,7 | 108,4 |
| Miasto na prawach powiatu: <i>City with powiat status:</i> | | | | | |
| Tychy | 266,4 | 6904 | 40,6 | 12,9 | 99,7 |

a Łącznie z korzystającymi z gazomierzy zbiorczych. **b** W jednostkach naturalnych, według których następuje rozliczenie z odbiorcami.

a Including gas consumers using collective gas-meters. **b** Consumption of gas in natural units on the basis of which settlements with clients occur.

TABL. 3 (33). **ODBIORCY ORAZ ZUŻYCIENIE ENERGII ELEKTRYCZNEJ W GOSPODARSTWACH DOMOWYCH W 2011 R.**

CONSUMERS AND CONSUMPTION OF ELECTRICITY IN HOUSEHOLDS IN 2011

| WYSZCZEGÓLNIENIE SPECIFICATION | Odbiorcy energii elektrycznej ^a Consumers of electricity ^a | Zużycie energii elektrycznej Consumption of electricity | | |
|--|---|---|-------------------------------|---|
| | | w GWh in GWh | na 1 mieszkańca per capita | na 1 odbiorcę ^b per consumer ^b |
| | | | w kWh | in kWh |
| WOJEWÓDZTWO VOIVODSHIP | 1845964 | 3674,2 | 793,6 | 1990,4 |
| Podregion bielski Subregion | 272354 | 535,5 | 809,6 | 1966,1 |
| Powiaty: Powiats: | | | | |
| bielski | 60934 | 132,3 | 839,5 | 2170,7 |
| cieszyński | 70879 | 143,0 | 811,4 | 2017,5 |
| żywiecki | 64790 | 121,4 | 792,9 | 1873,5 |
| Miasto na prawach powiatu: City with powiat status: | | | | |
| Bielsko-Biała | 75751 | 138,8 | 795,4 | 1832,7 |
| Podregion bytomski Subregion | 178849 | 347,9 | 772,9 | 1945,0 |
| Powiaty: Powiats: | | | | |
| lubliniecki | 30229 | 57,3 | 742,0 | 1895,6 |
| tarnogórski | 54418 | 117,6 | 849,9 | 2160,2 |
| Miasta na prawach powiatu: Cities with powiat status: | | | | |
| Bytom | 69214 | 125,0 | 707,2 | 1805,5 |
| Piekary Śląskie | 24988 | 48,0 | 830,4 | 1922,8 |
| Podregion częstochowski ... Subregion | 211863 | 383,3 | 723,2 | 1809,1 |
| Powiaty: Powiats: | | | | |
| częstochowski | 51342 | 97,8 | 721,5 | 1905,0 |
| kłobucki | 30154 | 62,6 | 730,3 | 2077,2 |
| myszkowski | 31040 | 51,9 | 719,9 | 1671,7 |
| Miasto na prawach powiatu: City with powiat status: | | | | |
| Częstochowa | 99327 | 171,0 | 722,6 | 1721,2 |
| Podregion gliwicki Subregion | 190803 | 386,7 | 800,1 | 2026,7 |
| Powiat: Powiat: | | | | |
| gliwicki | 42426 | 99,3 | 863,2 | 2341,5 |
| Miasta na prawach powiatu: Cities with powiat status: | | | | |
| Gliwice | 77732 | 160,5 | 856,4 | 2064,3 |
| Zabrze | 70645 | 126,9 | 701,6 | 1796,1 |

a Stan w dniu 31 XII. **b** Do przeliczeń przyjęto liczbę odbiorców według stanu na 31 XII.

a As of 31 XII. *b* The number of consumers as of 31 XII was applied in calculations.

TABL. 3 (33). ODBIORCY ORAZ ZUŻYCIENIE ENERGII ELEKTRYCZNEJ W GOSPODARSTWACH DOMOWYCH W 2011 R. (dok.)

CONSUMERS AND CONSUMPTION OF ELECTRICITY IN HOUSEHOLDS IN 2011 (cont.)

| WYSZCZEGÓLNIENIE SPECIFICATION | Odbiorcy energii elektrycznej ^a Consumers of electricity ^a | Zużycie energii elektrycznej Consumption of electricity | | |
|---|--|---|-------------------------------|---|
| | | w GWh in GWh | na 1 mieszkańca per capita | na 1 odbiorcę ^b per consumer ^b |
| | | | w kWh | in kWh |
| Podregion katowicki | 323266 | 617,3 | 808,0 | 1909,5 |
| <i>Subregion</i> | | | | |
| Miasta na prawach powiatu: <i>Cities with powiat status:</i> | | | | |
| Chorzów | 48968 | 92,4 | 827,5 | 1887,0 |
| Katowice | 135670 | 268,8 | 865,7 | 1980,9 |
| Mysłowice | 29183 | 62,0 | 822,5 | 2124,9 |
| Ruda Śląska | 59162 | 106,3 | 742,4 | 1797,6 |
| Siemianowice Śląskie | 29883 | 52,1 | 743,6 | 1745,1 |
| Świętochłowice | 20400 | 35,6 | 670,6 | 1745,0 |
| Podregion rybnicki | 225366 | 498,2 | 778,4 | 2210,6 |
| <i>Subregion</i> | | | | |
| Powiaty: <i>Powiats:</i> | | | | |
| raciborski | 37648 | 82,1 | 746,0 | 2181,6 |
| rybnicki | 25788 | 65,4 | 858,4 | 2537,3 |
| wodzisławski | 54793 | 131,0 | 828,0 | 2391,1 |
| Miasta na prawach powiatu: <i>Cities with powiat status:</i> | | | | |
| Jastrzębie-Zdrój | 35330 | 62,3 | 673,7 | 1762,0 |
| Rybnik | 51193 | 115,1 | 816,6 | 2249,0 |
| Żory | 20614 | 42,2 | 680,0 | 2048,9 |
| Podregion sosnowiecki | 302168 | 575,1 | 808,3 | 1903,4 |
| <i>Subregion</i> | | | | |
| Powiaty: <i>Powiats:</i> | | | | |
| będziński | 66805 | 134,8 | 886,2 | 2018,5 |
| zawierciański | 54808 | 99,2 | 807,2 | 1810,5 |
| Miasta na prawach powiatu: <i>Cities with powiat status:</i> | | | | |
| Dąbrowa Górnicza | 53086 | 94,4 | 750,6 | 1777,9 |
| Jaworzno | 37194 | 84,0 | 887,1 | 2258,6 |
| Sosnowiec | 90275 | 162,7 | 752,9 | 1802,1 |
| Podregion tyski | 141295 | 330,3 | 847,8 | 2337,5 |
| <i>Subregion</i> | | | | |
| Powiaty: <i>Powiats:</i> | | | | |
| bieruńsko-lędziński | 20071 | 50,7 | 874,9 | 2524,0 |
| mikołowski | 36039 | 88,7 | 940,3 | 2461,9 |
| pszczyński | 35578 | 93,1 | 862,4 | 2616,7 |
| Miasto na prawach powiatu: <i>City with powiat status:</i> | | | | |
| Tychy | 49607 | 97,8 | 756,0 | 1971,5 |

a Stan w dniu 31 XII. b Do przeliczeń przyjęto liczbę odbiorców według stanu na 31 XII.

a As of 31 XII. b The number of consumers as of 31 XII was applied in calculations.

TABL. 4 (34). ZASOBY MIESZKANIOWE^a
DWELLING STOCKS^a

| WYSZCZEGÓLNIENIE SPECIFICATION | Mieszkania w tys. Dwellings in thous. | | Przeciętna Average | | | |
|-----------------------------------|--|---------------|--|-------------|---|-------------|
| | | | liczba izb w mieszkaniu number of rooms in a dwelling | | powierzchnia użytkowa w m ² 1 mieszkania useful floor area in m ² per 1 dwelling | |
| | 2002 | 2011 | 2002 | 2011 | 2002 | 2011 |
| WOJEWÓDZTWO | 1654,2 | 1698,4 | 3,56 | 3,66 | 64,8 | 66,6 |
| VOIVODSHIP | | | | | | |
| miasta <i>urban areas</i> | 1357,7 | 1392,6 | 3,41 | 3,47 | 59,9 | 61,1 |
| wieś <i>rural areas</i> | 296,6 | 305,8 | 4,29 | 4,59 | 87,3 | 93,6 |
| Powiaty: Powiats: | | | | | | |
| będziniński | 59,6 | 59,9 | 3,53 | 3,67 | 64,7 | 67,3 |
| miasta <i>urban areas</i> | 47,0 | 47,2 | 3,34 | 3,44 | 58,5 | 60,1 |
| wieś <i>rural areas</i> | 12,6 | 12,7 | 4,22 | 4,55 | 87,5 | 95,0 |
| bielski | 45,6 | 46,9 | 4,03 | 4,30 | 79,6 | 85,6 |
| miasta <i>urban areas</i> | 14,9 | 15,1 | 3,71 | 3,83 | 68,9 | 71,6 |
| wieś <i>rural areas</i> | 30,8 | 31,8 | 4,18 | 4,54 | 84,7 | 92,7 |
| bieruńsko-lędziniński | 16,7 | 17,0 | 4,13 | 4,42 | 81,1 | 87,2 |
| miasta <i>urban areas</i> | 13,2 | 13,6 | 4,01 | 4,24 | 77,8 | 82,5 |
| wieś <i>rural areas</i> | 3,5 | 3,4 | 4,55 | 5,18 | 93,4 | 107,5 |
| cieszyński | 54,8 | 57,6 | 4,23 | 4,48 | 81,7 | 86,6 |
| miasta <i>urban areas</i> | 28,3 | 30,0 | 4,01 | 4,20 | 74,3 | 77,5 |
| wieś <i>rural areas</i> | 26,5 | 27,5 | 4,46 | 4,79 | 89,6 | 96,7 |
| częstochowski | 43,0 | 44,7 | 3,77 | 3,96 | 78,9 | 83,5 |
| miasta <i>urban areas</i> | 5,6 | 5,8 | 3,67 | 3,78 | 68,5 | 71,0 |
| wieś <i>rural areas</i> | 37,4 | 38,8 | 3,78 | 3,99 | 80,5 | 85,4 |
| gliwicki | 37,5 | 37,0 | 3,90 | 4,06 | 70,4 | 73,0 |
| miasta <i>urban areas</i> | 22,2 | 22,6 | 3,45 | 3,51 | 56,9 | 57,8 |
| wieś <i>rural areas</i> | 15,2 | 14,4 | 4,56 | 5,00 | 90,1 | 99,0 |
| kłobucki | 24,7 | 25,8 | 4,16 | 4,36 | 86,3 | 91,2 |
| miasta <i>urban areas</i> | 5,7 | 5,9 | 3,99 | 4,12 | 78,1 | 81,5 |
| wieś <i>rural areas</i> | 19,0 | 19,8 | 4,21 | 4,44 | 88,7 | 94,1 |
| lubliniecki | 22,8 | 24,2 | 4,27 | 4,50 | 82,6 | 87,0 |
| miasta <i>urban areas</i> | 9,0 | 9,8 | 3,99 | 4,14 | 74,9 | 78,0 |
| wieś <i>rural areas</i> | 13,8 | 14,4 | 4,46 | 4,74 | 87,6 | 93,1 |
| mikołowski | 30,5 | 31,1 | 3,91 | 4,09 | 72,9 | 76,9 |
| miasta <i>urban areas</i> | 26,7 | 26,8 | 3,88 | 4,04 | 71,9 | 75,4 |
| wieś <i>rural areas</i> | 3,8 | 4,3 | 4,09 | 4,43 | 80,2 | 87,5 |
| myszkowski | 24,7 | 25,9 | 3,77 | 4,03 | 74,7 | 79,9 |
| miasta <i>urban areas</i> | 14,2 | 14,5 | 3,64 | 3,84 | 67,9 | 71,9 |
| wieś <i>rural areas</i> | 10,5 | 11,4 | 3,94 | 4,28 | 83,9 | 90,6 |
| pszczyński | 28,5 | 30,2 | 4,41 | 4,67 | 88,1 | 93,7 |
| miasta <i>urban areas</i> | 8,3 | 8,5 | 4,01 | 4,21 | 75,5 | 79,1 |
| wieś <i>rural areas</i> | 20,3 | 21,7 | 4,57 | 4,85 | 93,3 | 99,6 |
| raciborski | 35,0 | 35,4 | 4,27 | 4,39 | 80,1 | 82,2 |
| miasta <i>urban areas</i> | 22,4 | 22,7 | 3,73 | 3,79 | 67,1 | 68,0 |
| wieś <i>rural areas</i> | 12,6 | 12,6 | 5,23 | 5,48 | 103,2 | 108,1 |

^a Wyniki Narodowych Spisów Powszechnych Ludności i Mieszkań według stanu w dniu 20 V 2002 r. i 31 III 2011 r.

^a Results of the National Population and Housing Censuses as of 20 V 2002 and 31 III 2011.

TABL. 4 (34). ZASOBY MIESZKANIOWE^a (dok.)
 DWELLING STOCKS^a (cont.)

| WYSZCZEGÓLNIENIE SPECIFICATION | Mieszkania w tys. Dwellings in thous. | | Przeciętna Average | | | |
|--|--|-------|---|------|---|-------|
| | | | liczba izb w mieszkaniu numer of rooms in a dwelling | | powierzchnia użytkowa w m ² 1 mieszkania useful floor area in m ² per 1 dwelling | |
| | 2002 | 2011 | 2002 | 2011 | 2002 | 2011 |
| Powiaty (dok.): Powiats (cont.): | | | | | | |
| rybnicki | 23,1 | 23,3 | 4,19 | 4,48 | 76,8 | 82,4 |
| miasta urban areas | 9,8 | 9,5 | 3,53 | 3,71 | 62,2 | 64,9 |
| wieś rural areas | 13,3 | 13,7 | 4,67 | 5,05 | 87,5 | 95,3 |
| tarnogórski | 45,9 | 46,4 | 3,95 | 4,14 | 74,5 | 78,3 |
| miasta urban areas | 32,6 | 33,7 | 3,80 | 3,95 | 69,2 | 72,2 |
| wieś rural areas | 13,3 | 12,6 | 4,33 | 4,65 | 87,4 | 95,2 |
| wodzisławski | 48,5 | 47,5 | 4,31 | 4,50 | 80,4 | 84,1 |
| miasta urban areas | 34,1 | 33,2 | 3,94 | 4,07 | 71,5 | 73,8 |
| wieś rural areas | 14,4 | 14,3 | 5,18 | 5,56 | 101,5 | 109,4 |
| zawierciański | 45,8 | 46,7 | 3,59 | 3,73 | 69,6 | 72,2 |
| miasta urban areas | 30,7 | 31,3 | 3,52 | 3,62 | 64,3 | 66,3 |
| wieś rural areas | 15,1 | 15,4 | 3,74 | 3,94 | 80,3 | 84,6 |
| żywiecki | 45,0 | 48,4 | 3,95 | 4,15 | 78,3 | 82,7 |
| miasta urban areas | 10,5 | 11,5 | 3,72 | 3,85 | 68,4 | 71,6 |
| wieś rural areas | 34,5 | 36,9 | 4,02 | 4,25 | 81,4 | 86,3 |
| Miasta na prawach powiatu: Cities with powiat status: | | | | | | |
| Bielsko-Biała | 61,8 | 67,4 | 3,52 | 3,61 | 62,6 | 64,6 |
| Bytom | 72,7 | 73,1 | 3,16 | 3,18 | 53,9 | 54,1 |
| Chorzów | 50,4 | 51,8 | 2,96 | 2,98 | 50,5 | 50,7 |
| Częstochowa | 93,4 | 96,8 | 3,23 | 3,29 | 57,8 | 59,0 |
| Dąbrowa Górnicza | 50,1 | 49,0 | 3,31 | 3,36 | 57,4 | 58,3 |
| Gliwice | 73,7 | 77,2 | 3,43 | 3,46 | 58,8 | 59,3 |
| Jastrzębie-Zdrój | 30,3 | 31,2 | 3,51 | 3,56 | 64,0 | 64,8 |
| Jaworzno | 33,0 | 33,8 | 3,39 | 3,53 | 61,1 | 64,1 |
| Katowice | 132,0 | 137,6 | 3,26 | 3,29 | 57,2 | 57,5 |
| Mysłowice | 26,7 | 27,6 | 3,48 | 3,61 | 61,0 | 63,6 |
| Piekary Śląskie | 23,3 | 22,1 | 3,38 | 3,52 | 58,5 | 60,1 |
| Ruda Śląska | 56,5 | 57,3 | 3,15 | 3,18 | 52,9 | 53,2 |
| Rybnik | 46,0 | 45,9 | 3,85 | 4,00 | 69,0 | 72,0 |
| Siemianowice Śląskie | 29,9 | 30,7 | 3,11 | 3,13 | 51,7 | 52,0 |
| Sosnowiec | 90,9 | 90,6 | 3,19 | 3,22 | 53,4 | 53,8 |
| Świętochłowice | 21,9 | 22,3 | 3,02 | 3,04 | 50,1 | 50,4 |
| Tychy | 44,8 | 47,9 | 3,45 | 3,49 | 58,4 | 59,0 |
| Zabrze | 67,1 | 69,2 | 3,22 | 3,24 | 54,4 | 54,9 |
| Żory | 18,2 | 19,1 | 3,61 | 3,71 | 68,5 | 70,7 |

a Wyniki Narodowych Spisów Powszechnych Ludności i Mieszkań według stanu w dniu 20 V 2002 r. i 31 III 2011 r.

a Results of the National Population and Housing Censuses as of 20 V 2002 and 31 III 2011.

TABL. 5 (35). **WYPOSAŻENIE MIESZKAŃ W INSTALACJE^a W 2011 R.**
DWELLINGS FITTED WITH INSTALLATIONS^a IN 2011

| WYSZCZEGÓLNIENIE <i>SPECIFICATION</i> | Mieszkania <i>Dwellings</i> | | | | | | |
|---|--|---|--------------------------|-----------------------------|--|---|---|
| | ogółem w tys. <i>total</i> <i>in thous.</i> | w tym wyposażone w <i>of that fitted with</i> | | | | | |
| | | wodociąg <i>water-line</i> <i>system</i> | ustęp <i>lavatory</i> | łazienkę <i>bathroom</i> | ciepłą wodę bieżącą <i>hot water</i> | centralne ogrzewanie <i>central</i> <i>heating</i> | gaz z sieci <i>gas from gas-</i> <i>line system</i> |
| | | w % ogółu mieszkań <i>in % of total dwellings</i> | | | | | |
| WOJEWÓDZTWO ... VOIVODSHIP | 1698,4 | 98,9 | 98,6 | 97,7 | 87,0 | 79,7 | 69,7 |
| Powiaty: <i>Powiats:</i> | | | | | | | |
| będziński | 59,9 | 99,1 | 98,8 | 97,3 | 84,2 | 75,4 | 66,0 |
| bielski | 46,9 | 98,0 | 97,8 | 97,4 | 92,8 | 83,9 | 74,4 |
| bieruńsko-łędziński | 17,0 | 99,6 | 99,4 | 98,6 | 90,7 | 87,5 | 55,3 |
| cieszyński | 57,6 | 98,9 | 98,7 | 98,2 | 94,1 | 87,1 | 78,3 |
| częstochowski | 44,7 | 90,8 | 89,1 | 84,1 | 77,5 | 67,3 | 16,9 |
| gliwicki | 37,0 | 99,3 | 99,0 | 98,2 | 88,6 | 83,4 | 52,4 |
| kłobucki | 25,8 | 94,4 | 93,3 | 90,0 | 83,7 | 75,2 | 0,6 |
| lubliniecki | 24,2 | 97,9 | 97,5 | 96,7 | 89,4 | 80,6 | 18,6 |
| mikołowski | 31,1 | 99,6 | 99,5 | 99,1 | 92,6 | 91,1 | 59,0 |
| myszkowski | 25,9 | 93,7 | 92,7 | 89,7 | 79,0 | 74,6 | 40,8 |
| pszczyński | 30,2 | 99,4 | 99,3 | 98,8 | 95,5 | 91,2 | 72,8 |
| raciborski | 35,4 | 98,9 | 98,5 | 97,7 | 84,7 | 85,7 | 52,6 |
| rybnicki | 23,3 | 99,2 | 98,9 | 98,2 | 88,6 | 87,1 | 28,8 |
| tarnogórski | 46,4 | 99,5 | 99,2 | 98,4 | 85,1 | 79,8 | 57,4 |
| wodzisławski | 47,5 | 98,9 | 98,8 | 98,0 | 91,4 | 91,0 | 41,0 |
| zawierciański | 46,7 | 96,3 | 95,6 | 91,8 | 82,4 | 72,9 | 45,9 |
| żywiecki | 48,4 | 95,9 | 95,2 | 92,9 | 86,1 | 72,5 | 9,1 |
| Miasta na prawach powiatu: <i>Cities with powiat status:</i> | | | | | | | |
| Bielsko-Biała | 67,4 | 99,6 | 99,4 | 99,3 | 95,4 | 88,2 | 94,7 |
| Bytom | 73,1 | 99,9 | 99,4 | 99,0 | 78,5 | 65,7 | 89,2 |
| Chorzów | 51,8 | 99,8 | 98,2 | 98,2 | 73,1 | 59,8 | 91,4 |
| Częstochowa | 96,8 | 99,2 | 99,1 | 98,6 | 90,5 | 83,7 | 78,6 |
| Dąbrowa Górnicza | 49,0 | 99,4 | 99,3 | 98,2 | 88,0 | 86,4 | 81,8 |
| Gliwice | 77,2 | 99,9 | 99,6 | 99,3 | 87,3 | 77,0 | 88,8 |
| Jastrzębie-Zdrój | 31,2 | 99,6 | 99,5 | 99,3 | 97,3 | 98,3 | 84,3 |
| Jaworzno | 33,8 | 99,6 | 99,4 | 98,8 | 91,0 | 91,7 | 40,1 |
| Katowice | 137,6 | 99,9 | 99,7 | 99,6 | 89,1 | 78,4 | 88,4 |
| Mysłowice | 27,6 | 99,9 | 99,5 | 99,1 | 86,3 | 79,4 | 81,6 |
| Piekary Śląskie | 22,1 | 99,6 | 98,9 | 98,5 | 80,6 | 73,1 | 62,6 |
| Ruda Śląska | 57,3 | 99,9 | 99,3 | 99,1 | 81,3 | 76,1 | 79,5 |
| Rybnik | 45,9 | 99,7 | 99,5 | 99,2 | 91,3 | 84,3 | 63,0 |
| Siemianowice Śląskie | 30,7 | 99,8 | 98,5 | 98,4 | 79,8 | 71,3 | 90,0 |
| Sosnowiec | 90,6 | 99,8 | 99,7 | 99,3 | 88,6 | 77,9 | 81,0 |
| Świętochłowice | 22,3 | 99,8 | 97,0 | 97,3 | 69,0 | 64,2 | 86,0 |
| Tychy | 47,9 | 99,9 | 99,9 | 99,9 | 98,1 | 98,1 | 92,0 |
| Zabrze | 69,2 | 99,9 | 99,4 | 99,1 | 79,6 | 67,4 | 86,3 |
| Żory | 19,1 | 99,9 | 99,8 | 99,6 | 95,8 | 97,3 | 92,2 |

^a Wyniki Narodowego Spisu Powszechnego Ludności i Mieszkań według stanu w dniu 31 III 2011 r.
a Results of the National Population and Housing Census as of 31 III 2011.

TABL. 6 (36). BUDYNKI ODDANE DO UŻYTKOWANIA W 2011 R.

BUILDINGS COMPLETED IN 2011

| WYSZCZEGÓLNIENIE SPECIFICATION | Budynki oddane do użytkowania ^a Buildings completed ^a | | | | Kubatura ^b w m ³ Cubic volume ^b in m ³ | | | |
|--|--|--|---|--|---|--|---|--|
| | ogółem grand total | w tym mieszkalne of which residential | budownictwo indywidualne ^c private construction ^c | | ogółem grand total | w tym budynków mieszkal- nych of which residential buildings | budownictwo indywidualne ^c private construction ^c | |
| | | | razem total | w tym mieszkalne of which residential | | | razem total | w tym budynków mieszkal- nych of which residential buildings |
| WOJEWÓDZTWO VOIVODSHIP | 9114 | 6807 | 8142 | 6486 | 12018565 | 5413919 | 6511597 | 4661743 |
| Podregion bielski Subregion | 2039 | 1822 | 1930 | 1766 | 2072654 | 1239590 | 1417197 | 1137307 |
| POWIAT BIELSKI | 560 | 506 | 529 | 505 | 549076 | 332322 | 372360 | 331870 |
| Gmina miejska: Urban gmina: | | | | | | | | |
| Szczyrk | 18 | 18 | 18 | 18 | 14414 | 14414 | 14414 | 14414 |
| Gminy miejsko-wiejskie: Urban-rural gminas: | | | | | | | | |
| Czechowice- -Dziedzice | 97 | 81 | 87 | 81 | 107490 | 55238 | 64107 | 55238 |
| w tym miasto of which city | 62 | 48 | 52 | 48 | 82234 | 31104 | 38851 | 31104 |
| Wilamowice | 75 | 65 | 70 | 65 | 54033 | 39623 | 45661 | 39623 |
| w tym miasto of which city | 9 | 7 | 8 | 7 | 8497 | 4720 | 5639 | 4720 |
| Gminy wiejskie: Rural gminas: | | | | | | | | |
| Bestwina | 35 | 33 | 34 | 33 | 25692 | 20972 | 21527 | 20972 |
| Buczkowice | 35 | 31 | 32 | 30 | 76762 | 18497 | 25698 | 18045 |
| Jasienica | 114 | 105 | 110 | 105 | 98192 | 68826 | 79881 | 68826 |
| Jaworze | 33 | 32 | 32 | 32 | 27889 | 24569 | 24569 | 24569 |
| Kozy | 54 | 49 | 52 | 49 | 58638 | 32910 | 37368 | 32910 |
| Porąbka | 41 | 38 | 39 | 38 | 41442 | 22764 | 24126 | 22764 |
| Wilkowice | 58 | 54 | 55 | 54 | 44524 | 34509 | 35009 | 34509 |
| POWIAT CIESZYŃSKI ... | 612 | 533 | 594 | 518 | 574284 | 350904 | 529416 | 327789 |
| Gminy miejskie: Urban gminas: | | | | | | | | |
| Cieszyn | 50 | 42 | 48 | 41 | 65940 | 32029 | 60095 | 28559 |
| Ustroń | 71 | 64 | 61 | 54 | 61983 | 56753 | 45075 | 39845 |
| Wisła | 43 | 39 | 42 | 38 | 27991 | 23177 | 26872 | 22058 |
| Gminy miejsko-wiejskie: Urban-rural gminas: | | | | | | | | |
| Skoczów | 74 | 56 | 73 | 55 | 60505 | 35543 | 60052 | 35090 |
| w tym miasto of which city | 28 | 14 | 28 | 14 | 30831 | 8725 | 30831 | 8725 |
| Strumień | 29 | 27 | 28 | 27 | 33752 | 19938 | 33433 | 19938 |
| w tym miasto of which city | 9 | 8 | 9 | 8 | 20065 | 6830 | 20065 | 6830 |

a Nowo wybudowane. **b** Budynków nowo wybudowanych i rozbudowanych (tylko w części dotyczącej rozbudowy). **c** Realizowane przez osoby fizyczne, kościoły i związki wyznaniowe.

a Newly built. **b** Buildings newly built and expanded (only the expanded part is taken into consideration). **c** Realized by natural persons, churches and religious associations.

TABL. 6 (36). BUDYNKI ODDANE DO UŻYTKOWANIA W 2011 R. (cd.)

BUILDINGS COMPLETED IN 2011 (cont.)

| WYSZCZEGÓLNIENIE SPECIFICATION | Budynki oddane do użytkowania ^a Buildings completed ^a | | | | Kubatura ^b w m ³ Cubic volume ^b in m ³ | | | |
|--|--|--|---|--|---|--|---|--|
| | ogółem grand total | w tym mieszkalne of which residential | budownictwo indywidualne ^c private construction ^c | | ogółem grand total | w tym budynków mieszkal- nych of which residential buildings | budownictwo indywidualne ^c private construction ^c | |
| | | | razem total | w tym mieszkalne of which residential | | | razem total | w tym budynków mieszkal- nych of which residential buildings |
| Podregion bielski (dok.) <i>Subregion (cont.)</i> | | | | | | | | |
| POWIAT CIESZYŃSKI (dok.) | | | | | | | | |
| Gminy wiejskie: <i>Rural gminas:</i> | | | | | | | | |
| Brenna | 111 | 98 | 110 | 97 | 83742 | 51692 | 82959 | 50909 |
| Chybie | 19 | 17 | 19 | 17 | 13336 | 11446 | 13336 | 11446 |
| Dębowiec | 22 | 15 | 22 | 15 | 30021 | 13876 | 30021 | 13876 |
| Goleszów | 59 | 50 | 59 | 50 | 85641 | 31271 | 85641 | 31271 |
| Hazlach | 40 | 38 | 40 | 38 | 27080 | 24633 | 27080 | 24633 |
| Istebna | 59 | 53 | 57 | 52 | 60653 | 26993 | 41212 | 26611 |
| Zebrzydowice | 35 | 34 | 35 | 34 | 23640 | 23553 | 23640 | 23553 |
| POWIAT ŻYWIECKI | 497 | 459 | 496 | 458 | 287462 | 273092 | 286803 | 272433 |
| Gmina miejska: <i>Urban gmina:</i> | | | | | | | | |
| Żywiec | 64 | 56 | 64 | 56 | 42878 | 39318 | 42878 | 39318 |
| Gminy wiejskie: <i>Rural gminas:</i> | | | | | | | | |
| Czernichów | 34 | 31 | 34 | 31 | 13166 | 12853 | 13166 | 12853 |
| Gilowice | 21 | 19 | 21 | 19 | 13974 | 12914 | 13974 | 12914 |
| Jeleśnia | 51 | 47 | 51 | 47 | 29332 | 28222 | 29332 | 28222 |
| Koszarawa | 9 | 8 | 9 | 8 | 3084 | 2881 | 3084 | 2881 |
| Lipowa | 64 | 59 | 63 | 58 | 35777 | 33718 | 35118 | 33059 |
| Łękawica | 15 | 14 | 15 | 14 | 8625 | 8433 | 8625 | 8433 |
| Łodygowice | 57 | 53 | 57 | 53 | 37458 | 35250 | 37458 | 35250 |
| Milówka | 36 | 32 | 36 | 32 | 21267 | 18884 | 21267 | 18884 |
| Radziechowy-Wieprz | 34 | 32 | 34 | 32 | 20177 | 19895 | 20177 | 19895 |
| Rajcza | 31 | 30 | 31 | 30 | 13944 | 13676 | 13944 | 13676 |
| Ślemień | 15 | 14 | 15 | 14 | 6285 | 6185 | 6285 | 6185 |
| Świnna | 17 | 17 | 17 | 17 | 11881 | 11881 | 11881 | 11881 |
| Ujsoly | 14 | 14 | 14 | 14 | 6495 | 6495 | 6495 | 6495 |
| Węgierska Górka | 35 | 33 | 35 | 33 | 23119 | 22487 | 23119 | 22487 |
| MIASTO NA PRAWACH POWIATU: CITY WITH POWIAT STATUS: | | | | | | | | |
| Bielsko-Biała | 370 | 324 | 311 | 285 | 661832 | 283272 | 228618 | 205215 |

^a Nowo wybudowane. ^b Budynków nowo wybudowanych i rozbudowanych (tylko w części dotyczącej rozbudowy). ^c Realizowane przez osoby fizyczne, kościoły i związki wyznaniowe.

^a Newly built. ^b Buildings newly built and expanded (only the expanded part is taken into consideration). ^c Realized by natural persons, churches and religious associations.

TABL. 6 (36). BUDYNKI ODDANE DO UŻYTKOWANIA W 2011 R. (cd.)

BUILDINGS COMPLETED IN 2011 (cont.)

| WYSZCZEGÓLNIENIE SPECIFICATION | Budynki oddane do użytkowania ^a Buildings completed ^a | | | | Kubatura ^b w m ³ Cubic volume ^b in m ³ | | | |
|--|--|--|---|--|---|--|---|--|
| | ogółem grand total | w tym mieszkalne of which residential | budownictwo indywidualne ^c private construction ^c | | ogółem grand total | w tym budynków mieszkal- nych of which residential buildings | budownictwo indywidualne ^c private construction ^c | |
| | | | razem total | w tym mieszkalne of which residential | | | razem total | w tym budynków mieszkal- nych of which residential buildings |
| Podregion bytomski <i>Subregion</i> | 905 | 592 | 778 | 576 | 795046 | 427980 | 621707 | 408442 |
| POWIAT LUBLINIECKI .. | 241 | 183 | 218 | 173 | 265744 | 110542 | 232098 | 108415 |
| Gmina miejska: <i>Urban gmina:</i> | | | | | | | | |
| Lubliniec | 75 | 63 | 64 | 56 | 56404 | 39372 | 45087 | 37860 |
| Gmina miejsko-wiejska: <i>Urban-rural gmina:</i> | | | | | | | | |
| Woźniki | 18 | 12 | 17 | 12 | 21421 | 7843 | 18375 | 7843 |
| w tym miasto | 7 | 5 | 7 | 5 | 5210 | 3658 | 5210 | 3658 |
| <i>of which city</i> | | | | | | | | |
| Gminy wiejskie: <i>Rural gminas:</i> | | | | | | | | |
| Boronów | 14 | 7 | 12 | 7 | 15795 | 4531 | 12490 | 4531 |
| Ciasna | 18 | 10 | 17 | 10 | 75116 | 5885 | 74724 | 5885 |
| Herby | 19 | 13 | 18 | 13 | 20228 | 7419 | 14110 | 7419 |
| Kochanowice | 29 | 25 | 28 | 25 | 28077 | 15525 | 25514 | 15525 |
| Koszęcin | 44 | 36 | 40 | 33 | 27971 | 17415 | 25980 | 16800 |
| Pawonków | 24 | 17 | 22 | 17 | 20732 | 12552 | 15818 | 12552 |
| POWIAT TARNOGÓRSKI | 478 | 339 | 382 | 336 | 390133 | 248094 | 284145 | 246533 |
| Gminy miejskie: <i>Urban gminas:</i> | | | | | | | | |
| Kalety | 14 | 9 | 13 | 9 | 14852 | 7086 | 11548 | 7086 |
| Miasteczko Śląskie ... | 17 | 13 | 16 | 13 | 14118 | 10465 | 11044 | 10465 |
| Radzionków | 88 | 23 | 23 | 22 | 24549 | 17800 | 17347 | 17200 |
| Tarnowskie Góry | 162 | 131 | 148 | 131 | 164612 | 93382 | 104971 | 93382 |
| Gminy wiejskie: <i>Rural gminas:</i> | | | | | | | | |
| Krupski Młyn | 3 | 2 | 2 | 2 | 1558 | 1088 | 1088 | 1088 |
| Ożarówice | 26 | 23 | 24 | 23 | 17466 | 15934 | 16048 | 15934 |
| Świerklaniec | 63 | 55 | 60 | 54 | 46597 | 38276 | 39089 | 37661 |
| Tworóg | 34 | 27 | 33 | 27 | 43780 | 19343 | 31060 | 19343 |
| Zbrosławice | 71 | 56 | 63 | 55 | 62601 | 44720 | 51950 | 44374 |
| MIASTA NA PRAWACH POWIATU: CITIES WITH POWIAT STATUS: | | | | | | | | |
| Bytom | 133 | 42 | 125 | 39 | 92654 | 49679 | 58949 | 33829 |
| Piekary Śląskie | 53 | 28 | 53 | 28 | 46515 | 19665 | 46515 | 19665 |

a Nowo wybudowane. **b** Budynków nowo wybudowanych i rozbudowanych (tylko w części dotyczącej rozbudowy). **c** Realizowane przez osoby fizyczne, kościoły i związki wyznaniowe.

a Newly built. **b** Buildings newly built and expanded (only the expanded part is taken into consideration). **c** Realized by natural persons, churches and religious associations.

TABL. 6 (36). BUDYNKI ODDANE DO UŻYTKOWANIA W 2011 R. (cd.)

BUILDINGS COMPLETED IN 2011 (cont.)

| WYSZCZEGÓLNIENIE SPECIFICATION | Budynki oddane do użytkowania ^a Buildings completed ^a | | | | Kubatura ^b w m ³ Cubic volume ^b in m ³ | | | |
|---|--|--|---|--|---|--|---|--|
| | ogółem grand total | w tym mieszkalne of which residential | budownictwo indywidualne ^c private construction ^c | | ogółem grand total | w tym budynków mieszkal- nych of which residential buildings | budownictwo indywidualne ^c private construction ^c | |
| | | | razem total | w tym mieszkalne of which residential | | | razem total | w tym budynków mieszkal- nych of which residential buildings |
| Podregion częstochoowski <i>Subregion</i> | 1419 | 1036 | 1294 | 1023 | 1986108 | 808976 | 1244049 | 757987 |
| POWIAT CZĘSTOCHOWSKI | 564 | 443 | 551 | 441 | 585572 | 337957 | 515251 | 335645 |
| Gminy miejsko-wiejskie: <i>Urban-rural gminas:</i> | | | | | | | | |
| Blachownia | 48 | 38 | 47 | 38 | 49217 | 28452 | 38588 | 28452 |
| w tym miasto | 36 | 27 | 35 | 27 | 40287 | 19723 | 29658 | 19723 |
| <i>of which city</i> | | | | | | | | |
| Koniecpol | 34 | 26 | 33 | 26 | 25257 | 15826 | 25087 | 15826 |
| w tym miasto | 20 | 12 | 19 | 12 | 17708 | 8277 | 17538 | 8277 |
| <i>of which city</i> | | | | | | | | |
| Gminy wiejskie: <i>Rural gminas:</i> | | | | | | | | |
| Dąbrowa Zielona | 7 | 4 | 6 | 4 | 4961 | 2523 | 4620 | 2523 |
| Janów | 36 | 18 | 36 | 18 | 74323 | 14454 | 74323 | 14454 |
| Kamienica Polska | 24 | 15 | 24 | 15 | 24005 | 12042 | 22014 | 12042 |
| Kłomnice | 38 | 28 | 36 | 28 | 33990 | 18721 | 31899 | 18721 |
| Konopiska | 44 | 33 | 42 | 32 | 71336 | 27410 | 61890 | 25830 |
| Kruszyna | 7 | 7 | 7 | 7 | 4495 | 4495 | 4495 | 4495 |
| Lelów | 26 | 24 | 25 | 23 | 12545 | 10970 | 11813 | 10238 |
| Mstów | 49 | 42 | 49 | 42 | 40931 | 35221 | 40931 | 35221 |
| Mykanów | 65 | 58 | 65 | 58 | 67492 | 49534 | 56184 | 49534 |
| Olsztyn | 58 | 50 | 56 | 50 | 58251 | 40519 | 45255 | 40519 |
| Poczesna | 48 | 41 | 47 | 41 | 48882 | 29867 | 32578 | 29867 |
| Przyrów | 20 | 12 | 20 | 12 | 12632 | 8680 | 12632 | 8680 |
| Rędziny | 50 | 40 | 48 | 40 | 51600 | 34191 | 47287 | 34191 |
| Starcza | 10 | 7 | 10 | 7 | 5655 | 5052 | 5655 | 5052 |
| POWIAT KŁOBUCKI | 235 | 196 | 235 | 196 | 235333 | 137191 | 235275 | 137191 |
| Gminy miejsko-wiejskie: <i>Urban-rural gminas:</i> | | | | | | | | |
| Kłobuck | 47 | 35 | 47 | 35 | 58140 | 26968 | 58140 | 26968 |
| w tym miasto | 19 | 14 | 19 | 14 | 14415 | 10292 | 14415 | 10292 |
| <i>of which city</i> | | | | | | | | |
| Krzepice | 23 | 18 | 23 | 18 | 20627 | 12850 | 20569 | 12850 |
| w tym miasto | 12 | 11 | 12 | 11 | 14528 | 8177 | 14470 | 8177 |
| <i>of which city</i> | | | | | | | | |

a Nowo wybudowane. **b** Budynków nowo wybudowanych i rozbudowanych (tylko w części dotyczącej rozbudowy). **c** Realizowane przez osoby fizyczne, kościoły i związki wyznaniowe.

a Newly built. **b** Buildings newly built and expanded (only the expanded part is taken into consideration). **c** Realized by natural persons, churches and religious associations.

TABL. 6 (36). BUDYNKI ODDANE DO UŻYTKOWANIA W 2011 R. (cd.)

BUILDINGS COMPLETED IN 2011 (cont.)

| WYSZCZEGÓLNIENIE SPECIFICATION | Budynki oddane do użytkowania ^a Buildings completed ^a | | | | Kubatura ^b w m ³ Cubic volume ^b in m ³ | | | |
|--|--|--|---|--|---|--|---|--|
| | ogółem grand total | w tym mieszkalne of which residential | budownictwo indywidualne ^c private construction ^c | | ogółem grand total | w tym budynków mieszkal- nych of which residential buildings | budownictwo indywidualne ^c private construction ^c | |
| | | | razem total | w tym mieszkalne of which residential | | | razem total | w tym budynków mieszkal- nych of which residential buildings |
| Podregion częstochoowski (dok.) Subregion (cont.) | | | | | | | | |
| POWIAT KŁOBUCKI (dok.) | | | | | | | | |
| Gminy wiejskie: Rural gminas: | | | | | | | | |
| Lipie | 7 | 4 | 7 | 4 | 6367 | 2461 | 6367 | 2461 |
| Miedźno | 16 | 16 | 16 | 16 | 8574 | 8574 | 8574 | 8574 |
| Opatów | 12 | 10 | 12 | 10 | 17100 | 7726 | 17100 | 7726 |
| Panki | 21 | 14 | 21 | 14 | 17795 | 9521 | 17795 | 9521 |
| Popów | 20 | 15 | 20 | 15 | 43286 | 10275 | 43286 | 10275 |
| Przystajń | 32 | 31 | 32 | 31 | 20206 | 17821 | 20206 | 17821 |
| Wręczyca Wielka | 57 | 53 | 57 | 53 | 43238 | 40995 | 43238 | 40995 |
| POWIAT MYSZKOWSKI | 323 | 198 | 261 | 197 | 449426 | 141213 | 175694 | 127720 |
| Gmina miejska: Urban gmina: | | | | | | | | |
| Myszków | 146 | 48 | 87 | 47 | 288965 | 49746 | 55672 | 36253 |
| Gminy miejsko-wiejskie: Urban-rural gminas: | | | | | | | | |
| Koziegłowy | 49 | 39 | 47 | 39 | 63285 | 26936 | 37835 | 26936 |
| w tym miasto | 15 | 11 | 14 | 11 | 16427 | 5440 | 11425 | 5440 |
| of which city | | | | | | | | |
| Żarki | 49 | 42 | 48 | 42 | 41831 | 22167 | 26842 | 22167 |
| w tym miasto | 22 | 16 | 21 | 16 | 28315 | 9712 | 13326 | 9712 |
| of which city | | | | | | | | |
| Gminy wiejskie: Rural gminas: | | | | | | | | |
| Niegowa | 17 | 13 | 17 | 13 | 10592 | 6855 | 10592 | 6855 |
| Poraj | 62 | 56 | 62 | 56 | 44753 | 35509 | 44753 | 35509 |
| MIASTO NA PRAWACH POWIATU: CITY WITH POWIAT STATUS: | | | | | | | | |
| Częstochowa | 297 | 199 | 247 | 189 | 715777 | 192615 | 317829 | 157431 |

a Nowo wybudowane. **b** Budynków nowo wybudowanych i rozbudowanych (tylko w części dotyczącej rozbudowy). **c** Realizowane przez osoby fizyczne, kościoły i związki wyznaniowe.

a Newly built. **b** Buildings newly built and expanded (only the expanded part is taken into consideration). **c** Realized by natural persons, churches and religious associations.

TABL. 6 (36). BUDYNKI ODDANE DO UŻYTKOWANIA W 2011 R. (cd.)

BUILDINGS COMPLETED IN 2011 (cont.)

| WYSZCZEGÓLNIENIE SPECIFICATION | Budynki oddane do użytkowania ^a Buildings completed ^a | | | | Kubatura ^b w m ³ Cubic volume ^b in m ³ | | | |
|--|--|--|---|--|---|--|---|--|
| | ogółem grand total | w tym mieszkalne of which residential | budownictwo indywidualne ^c private construction ^c | | ogółem grand total | w tym budynków mieszkal- nych of which residential buildings | budownictwo indywidualne ^c private construction ^c | |
| | | | razem total | w tym mieszkalne of which residential | | | razem total | w tym budynków mieszkal- nych of which residential buildings |
| Podregion gliwicki Subregion | 520 | 378 | 425 | 342 | 1700029 | 358322 | 354163 | 263937 |
| POWIAT GLIWICKI | 212 | 192 | 204 | 192 | 310529 | 145536 | 155633 | 145536 |
| Gminy miejskie: Urban gminas: | | | | | | | | |
| Knurów | 35 | 33 | 34 | 33 | 23884 | 23322 | 23435 | 23322 |
| Pyskowice | 14 | 14 | 14 | 14 | 10820 | 10820 | 10820 | 10820 |
| Gminy miejsko-wiejskie: Urban-rural gminas: | | | | | | | | |
| Sośnicowice | 24 | 22 | 24 | 22 | 18796 | 18028 | 18796 | 18028 |
| w tym miasto | 3 | 3 | 3 | 3 | 3169 | 3169 | 3169 | 3169 |
| of which city | | | | | | | | |
| Toszek | 8 | 7 | 8 | 7 | 20498 | 5642 | 5755 | 5642 |
| w tym miasto | 4 | 4 | 4 | 4 | 3532 | 3532 | 3532 | 3532 |
| of which city | | | | | | | | |
| Gminy wiejskie: Rural gminas: | | | | | | | | |
| Gierałtowiec | 38 | 34 | 37 | 34 | 31148 | 24843 | 30528 | 24843 |
| Pilchowice | 45 | 42 | 44 | 42 | 38309 | 33414 | 34100 | 33414 |
| Rudziniec | 34 | 27 | 30 | 27 | 153136 | 20252 | 22984 | 20252 |
| Wielowieś | 14 | 13 | 13 | 13 | 13938 | 9215 | 9215 | 9215 |
| MIASTA NA PRAWACH POWIATU: CITIES WITH POWIAT STATUS: | | | | | | | | |
| Gliwice | 186 | 128 | 127 | 106 | 974902 | 140954 | 123898 | 81066 |
| Zabrze | 122 | 58 | 94 | 44 | 414598 | 71832 | 74632 | 37335 |
| Podregion katowicki Subregion | 832 | 443 | 564 | 303 | 1288678 | 561502 | 306165 | 239746 |
| MIASTA NA PRAWACH POWIATU: CITIES WITH POWIAT STATUS: | | | | | | | | |
| Chorzów | 52 | 21 | 15 | 6 | 236416 | 75396 | 11705 | 6193 |
| Katowice | 225 | 179 | 121 | 102 | 659488 | 256328 | 116649 | 87964 |
| Mysłowice | 259 | 96 | 244 | 86 | 116145 | 75290 | 88673 | 68027 |
| Ruda Śląska | 189 | 105 | 150 | 78 | 217027 | 122892 | 63588 | 56151 |
| Siemianowice Śląskie | 101 | 36 | 28 | 25 | 55343 | 27337 | 21291 | 17152 |
| Świętochłowice | 6 | 6 | 6 | 6 | 4259 | 4259 | 4259 | 4259 |

a Nowo wybudowane. **b** Budynków nowo wybudowanych i rozbudowanych (tylko w części dotyczącej rozbudowy). **c** Realizowane przez osoby fizyczne, kościoły i związki wyznaniowe.

a Newly built. *b* Buildings newly built and expanded (only the expanded part is taken into consideration). *c* Realized by natural persons, churches and religious associations.

TABL. 6 (36). BUDYNKI ODDANE DO UŻYTKOWANIA W 2011 R. (cd.)

BUILDINGS COMPLETED IN 2011 (cont.)

| WYSZCZEGÓLNIENIE SPECIFICATION | Budynki oddane do użytkowania ^a Buildings completed ^a | | | | Kubatura ^b w m ³ Cubic volume ^b in m ³ | | | |
|--|--|--|---|--|---|--|---|--|
| | ogółem grand total | w tym mieszkalne of which residential | budownictwo indywidualne ^c private construction ^c | | ogółem grand total | w tym budynków mieszkal- nych of which residential buildings | budownictwo indywidualne ^c private construction ^c | |
| | | | razem total | w tym mieszkalne of which residential | | | razem total | w tym budynków mieszkal- nych of which residential buildings |
| Podregion rybnicki Subregion | 1453 | 1059 | 1373 | 1048 | 1491044 | 813048 | 1144858 | 790782 |
| POWIAT RACIBORSKI | 162 | 115 | 162 | 115 | 186268 | 91526 | 186268 | 91526 |
| Gmina miejska: Urban gmina: | | | | | | | | |
| Racibórz | 61 | 37 | 61 | 37 | 84583 | 28140 | 84583 | 28140 |
| Gminy miejsko-wiejskie: Urban-rural gminas: | | | | | | | | |
| Krzanowice | 8 | 6 | 8 | 6 | 6759 | 6459 | 6759 | 6459 |
| w tym miasto of which city | 2 | 2 | 2 | 2 | 2134 | 2134 | 2134 | 2134 |
| Kuźnia Raciborska .. | 21 | 19 | 21 | 19 | 15388 | 14914 | 15388 | 14914 |
| w tym miasto of which city | 6 | 5 | 6 | 5 | 3984 | 3615 | 3984 | 3615 |
| Gminy wiejskie: Rural gminas: | | | | | | | | |
| Kornowac | 17 | 14 | 17 | 14 | 19268 | 12743 | 19268 | 12743 |
| Krzyżanowice | 13 | 10 | 13 | 10 | 10837 | 7412 | 10837 | 7412 |
| Nędza | 16 | 13 | 16 | 13 | 9711 | 9041 | 9711 | 9041 |
| Pietrowice Wielkie ... | 16 | 8 | 16 | 8 | 29258 | 6695 | 29258 | 6695 |
| Rudnik | 10 | 8 | 10 | 8 | 10464 | 6122 | 10464 | 6122 |
| POWIAT RYBNICKI | 276 | 204 | 261 | 202 | 231890 | 151118 | 201140 | 149474 |
| Gmina miejsko-wiejska: Urban-rural gmina: | | | | | | | | |
| Czerwionka- -Leszczyny | 119 | 78 | 106 | 76 | 97811 | 55272 | 73455 | 53628 |
| w tym miasto of which city | 63 | 36 | 56 | 34 | 54127 | 27011 | 39698 | 25367 |
| Gminy wiejskie: Rural gminas: | | | | | | | | |
| Gaszowice | 49 | 42 | 49 | 42 | 40263 | 31171 | 40263 | 31171 |
| Jejkowice | 25 | 18 | 24 | 18 | 18106 | 13730 | 14758 | 13730 |
| Lyski | 38 | 27 | 38 | 27 | 26581 | 19642 | 26581 | 19642 |
| Świerklany | 45 | 39 | 44 | 39 | 49129 | 31303 | 46083 | 31303 |

a Nowo wybudowane. **b** Budynków nowo wybudowanych i rozbudowanych (tylko w części dotyczącej rozbudowy). **c** Realizowane przez osoby fizyczne, kościoły i związki wyznaniowe.

a Newly built. **b** Buildings newly built and expanded (only the expanded part is taken into consideration). **c** Realized by natural persons, churches and religious associations.

TABL. 6 (36). BUDYNKI ODDANE DO UŻYTKOWANIA W 2011 R. (cd.)

BUILDINGS COMPLETED IN 2011 (cont.)

| WYSZCZEGÓLNIENIE SPECIFICATION | Budynki oddane do użytkowania ^a Buildings completed ^a | | | | Kubatura ^b w m ³ Cubic volume ^b in m ³ | | | |
|--|--|--|---|--|---|--|---|--|
| | ogółem grand total | w tym mieszkalne of which residential | budownictwo indywidualne ^c private construction ^c | | ogółem grand total | w tym budynków mieszkal- nych of which residential buildings | budownictwo indywidualne ^c private construction ^c | |
| | | | razem total | w tym mieszkalne of which residential | | | razem total | w tym budynków mieszkal- nych of which residential buildings |
| Podregion rybnicki (dok.) Subregion (cont.) | | | | | | | | |
| POWIAT WODZISŁAWSKI | 400 | 278 | 397 | 278 | 358019 | 210002 | 342155 | 210002 |
| Gminy miejskie: Urban gminas: | | | | | | | | |
| Pszów | 54 | 8 | 54 | 8 | 11202 | 6787 | 11202 | 6787 |
| Radlin | 27 | 21 | 27 | 21 | 19334 | 14851 | 19334 | 14851 |
| Rydułtowy | 37 | 26 | 36 | 26 | 39926 | 18368 | 33839 | 18368 |
| Wodzisław Śląski | 78 | 59 | 76 | 59 | 105594 | 46073 | 96246 | 46073 |
| Gminy wiejskie: Rural gminas: | | | | | | | | |
| Godów | 58 | 49 | 58 | 49 | 55963 | 35211 | 55963 | 35211 |
| Gorzyce | 90 | 67 | 90 | 67 | 74685 | 51488 | 74685 | 51488 |
| Lubomia | 12 | 8 | 12 | 8 | 8335 | 6005 | 8335 | 6005 |
| Marklowice | 14 | 12 | 14 | 12 | 16056 | 10931 | 15627 | 10931 |
| Mszana | 30 | 28 | 30 | 28 | 26924 | 20288 | 26924 | 20288 |
| MIASTA NA PRAWACH POWIATU: CITIES WITH POWIAT STATUS: | | | | | | | | |
| Jastrzębie-Zdrój | 156 | 111 | 133 | 110 | 259408 | 86217 | 108371 | 83008 |
| Rybnik | 311 | 236 | 282 | 230 | 309482 | 192154 | 209314 | 179599 |
| Żory | 148 | 115 | 138 | 113 | 145977 | 82031 | 97610 | 77173 |
| Podregion sosnowiecki Subregion | 990 | 711 | 912 | 693 | 1407539 | 578011 | 712641 | 507171 |
| POWIAT BĘDZIŃSKI | 274 | 230 | 257 | 225 | 304239 | 196582 | 176841 | 167082 |
| Gminy miejskie: Urban gminas: | | | | | | | | |
| Będzin | 62 | 47 | 52 | 43 | 84645 | 59970 | 34195 | 31090 |
| Czeladź | 19 | 11 | 15 | 11 | 73637 | 7228 | 8107 | 7228 |
| Sławków | 30 | 24 | 28 | 23 | 17517 | 16280 | 16835 | 15660 |
| Wojkowice | 16 | 13 | 16 | 13 | 9610 | 9060 | 9610 | 9060 |
| Gmina miejsko-wiejska: Urban-rural gmina: | | | | | | | | |
| Siewierz | 30 | 23 | 29 | 23 | 31244 | 18907 | 20508 | 18907 |
| w tym miasto | 10 | 8 | 10 | 8 | 16129 | 5966 | 6189 | 5966 |
| of which city | | | | | | | | |

a Nowo wybudowane. **b** Budynków nowo wybudowanych i rozbudowanych (tylko w części dotyczącej rozbudowy). **c** Realizowane przez osoby fizyczne, kościoły i związki wyznaniowe.

a Newly built. *b* Buildings newly built and expanded (only the expanded part is taken into consideration). *c* Realized by natural persons, churches and religious associations.

TABL. 6 (36). BUDYNKI ODDANE DO UŻYTKOWANIA W 2011 R. (cd.)

BUILDINGS COMPLETED IN 2011 (cont.)

| WYSZCZEGÓLNIENIE SPECIFICATION | Budynki oddane do użytkowania ^a Buildings completed ^a | | | | Kubatura ^b w m ³ Cubic volume ^b in m ³ | | | |
|--|--|--|---|--|---|--|---|--|
| | ogółem grand total | w tym mieszkalne of which residential | budownictwo indywidualne ^c private construction ^c | | ogółem grand total | w tym budynków mieszkal- nych of which residential buildings | budownictwo indywidualne ^c private construction ^c | |
| | | | razem total | w tym mieszkalne of which residential | | | razem total | w tym budynków mieszkal- nych of which residential buildings |
| Podregion sosnowiecki (dok.) Subregion (cont.) | | | | | | | | |
| POWIAT BĘDZIŃSKI (dok.) | | | | | | | | |
| Gminy wiejskie: Rural gminas: | | | | | | | | |
| Bobrowniki | 49 | 48 | 49 | 48 | 42391 | 40934 | 42391 | 40934 |
| Mierzęcice | 30 | 29 | 30 | 29 | 19720 | 19528 | 19720 | 19528 |
| Psary | 38 | 35 | 38 | 35 | 25475 | 24675 | 25475 | 24675 |
| POWIAT ZAWIERCIAŃSKI | 241 | 173 | 241 | 173 | 249434 | 116528 | 248779 | 116528 |
| Gminy miejskie: Urban gminas: | | | | | | | | |
| Poreęba | 16 | 11 | 16 | 11 | 32448 | 9130 | 32448 | 9130 |
| Zawiercie | 73 | 50 | 73 | 50 | 78515 | 42721 | 78515 | 42721 |
| Gminy miejsko-wiejskie: Urban-rural gminas: | | | | | | | | |
| Łazy | 38 | 28 | 38 | 28 | 30615 | 19279 | 30615 | 19279 |
| w tym miasto | 9 | 4 | 9 | 4 | 10299 | 4745 | 10299 | 4745 |
| of which city | | | | | | | | |
| Ogrodzieniec | 15 | 8 | 15 | 8 | 24467 | 6340 | 24467 | 6340 |
| w tym miasto | 3 | 3 | 3 | 3 | 1916 | 1916 | 1916 | 1916 |
| of which city | | | | | | | | |
| Pilica | 21 | 15 | 21 | 15 | 16516 | 8196 | 16516 | 8196 |
| w tym miasto | – | – | – | – | 566 | 566 | 566 | 566 |
| of which city | | | | | | | | |
| Szczekociny | 19 | 12 | 19 | 12 | 15765 | 6923 | 15765 | 6923 |
| w tym miasto | 9 | 4 | 9 | 4 | 8096 | 2750 | 8096 | 2750 |
| of which city | | | | | | | | |
| Gminy wiejskie: Rural gminas: | | | | | | | | |
| Irządze | 7 | 6 | 7 | 6 | 1594 | 1422 | 1594 | 1422 |
| Kroczyce | 35 | 29 | 35 | 29 | 17237 | 12952 | 16582 | 12952 |
| Włodowice | 15 | 12 | 15 | 12 | 30374 | 8062 | 30374 | 8062 |
| Żarnowiec | 2 | 2 | 2 | 2 | 1903 | 1503 | 1903 | 1503 |
| MIASTA NA PRAWACH POWIATU: CITIES WITH POWIAT STATUS: | | | | | | | | |
| Dąbrowa Górnicza | 149 | 87 | 134 | 87 | 182485 | 69841 | 90010 | 69841 |
| Jaworzno | 144 | 122 | 132 | 114 | 413007 | 93613 | 114953 | 81088 |
| Sosnowiec | 182 | 99 | 148 | 94 | 258374 | 101447 | 82058 | 72632 |

a Nowo wybudowane. **b** Budynków nowo wybudowanych i rozbudowanych (tylko w części dotyczącej rozbudowy). **c** Realizowane przez osoby fizyczne, kościoły i związki wyznaniowe.

a Newly built. **b** Buildings newly built and expanded (only the expanded part is taken into consideration). **c** Realized by natural persons, churches and religious associations.

TABL. 6 (36). BUDYNKI ODDANE DO UŻYTKOWANIA W 2011 R. (dok.)

BUILDINGS COMPLETED IN 2011 (cont.)

| WYSZCZEGÓLNIENIE SPECIFICATION | Budynki oddane do użytkowania ^a Buildings completed ^a | | | | Kubatura ^b w m ³ Cubic volume ^b in m ³ | | | |
|--|--|--|---|--|---|--|---|--|
| | ogółem grand total | w tym mieszkalne of which residential | budownictwo indywidualne ^c private construction ^c | | ogółem grand total | w tym budynków mieszkal- nych of which residential buildings | budownictwo indywidualne ^c private construction ^c | |
| | | | razem total | w tym mieszkalne of which residential | | | razem total | w tym budynków mieszkal- nych of which residential buildings |
| Podregion tysi | 956 | 766 | 866 | 735 | 1277467 | 626490 | 710817 | 556371 |
| <i>Subregion</i> | | | | | | | | |
| POWIAT BIERUŃSKO- -ŁĘDZIŃSKI | 169 | 141 | 161 | 138 | 218558 | 136309 | 124305 | 101613 |
| Gminy miejskie: <i>Urban gminas:</i> | | | | | | | | |
| Bieruń | 41 | 35 | 39 | 35 | 84413 | 25390 | 27901 | 25390 |
| Imielin | 42 | 33 | 40 | 33 | 28430 | 24176 | 26910 | 24176 |
| Łęczyny | 36 | 29 | 32 | 26 | 64342 | 53965 | 29006 | 19269 |
| Gminy wiejskie: <i>Rural gminas:</i> | | | | | | | | |
| Bojszowy | 34 | 31 | 34 | 31 | 28766 | 23609 | 27881 | 23609 |
| Chełm Śląski | 16 | 13 | 16 | 13 | 12607 | 9169 | 12607 | 9169 |
| POWIAT MIKOŁOWSKI | 322 | 255 | 288 | 238 | 308971 | 196731 | 213932 | 188446 |
| Gminy miejskie: <i>Urban gminas:</i> | | | | | | | | |
| Łaziska Górne | 49 | 28 | 44 | 28 | 61243 | 20490 | 31175 | 20490 |
| Mikołów | 129 | 109 | 114 | 99 | 128826 | 84873 | 87141 | 79472 |
| Orzesze | 69 | 53 | 66 | 53 | 57243 | 41434 | 47415 | 41434 |
| Gminy wiejskie: <i>Rural gminas:</i> | | | | | | | | |
| Ornontowice | 25 | 22 | 17 | 16 | 19778 | 18829 | 16800 | 16714 |
| Wiry | 50 | 43 | 47 | 42 | 41881 | 31105 | 31401 | 30336 |
| POWIAT PSZCZYŃSKI | 277 | 243 | 270 | 236 | 260016 | 176978 | 255246 | 172208 |
| Gmina miejsko-wiejska: <i>Urban-rural gmina:</i> | | | | | | | | |
| Pszczyna | 127 | 111 | 120 | 104 | 108988 | 81115 | 104218 | 76345 |
| w tym miasto | 56 | 47 | 53 | 44 | 52376 | 36356 | 49918 | 33898 |
| <i>of which city</i> | | | | | | | | |
| Gminy wiejskie: <i>Rural gminas:</i> | | | | | | | | |
| Goczałkowice-Zdrój .. | 12 | 8 | 12 | 8 | 23211 | 5775 | 23211 | 5775 |
| Kobiór | 13 | 13 | 13 | 13 | 9872 | 9872 | 9872 | 9872 |
| Miedźna | 34 | 33 | 34 | 33 | 26724 | 24949 | 26724 | 24949 |
| Pawłowice | 41 | 34 | 41 | 34 | 53061 | 24583 | 53061 | 24583 |
| Suszec | 50 | 44 | 50 | 44 | 38160 | 30684 | 38160 | 30684 |
| MIASTO NA PRAWACH POWIATU: CITY WITH POWIAT STATUS: | | | | | | | | |
| Tychy | 188 | 127 | 147 | 123 | 489922 | 116472 | 117334 | 94104 |

a Nowo wybudowane. **b** Budynków nowo wybudowanych i rozbudowanych (tylko w części dotyczącej rozbudowy). **c** Realizowane przez osoby fizyczne, kościoły i związki wyznaniowe.

a Newly built. **b** Buildings newly built and expanded (only the expanded part is taken into consideration). **c** Realized by natural persons, churches and religious associations.

TABL. 7 (37). MIESZKANIA ODDANE DO UŻYTKOWANIA W 2011 R.
DWELLINGS COMPLETED IN 2011

| WYSZCZEGÓLNIENIE SPECIFICATION | Ogółem Total | | | | W tym w budynkach indywidualnych Of which in private buildings | | | |
|--|-------------------------|---------------|---|---|---|---------------|---|---|
| | mieszkania dwellings | izby rooms | powierzchnia użytkowa w m ² useful floor area in m ² | | mieszkania dwellings | izby rooms | powierzchnia użytkowa w m ² useful floor area in m ² | |
| | | | mieszkań dwellings | przeciętna 1 mieszkania average per dwelling | | | mieszkań dwellings | przeciętna 1 mieszkania average per dwelling |
| WOJEWÓDZTWO VOIVODSHIP | 9500 | 47091 | 1191821 | 125,5 | 7104 | 39172 | 1032232 | 145,3 |
| Podregion bielski Subregion | 2283 | 11328 | 273984 | 120,0 | 1881 | 10228 | 250440 | 133,1 |
| POWIAT BIELSKI | 509 | 3112 | 70513 | 138,5 | 508 | 3107 | 70404 | 138,6 |
| Gmina miejska: Urban gmina: | | | | | | | | |
| Szczyrk | 18 | 112 | 3356 | 186,4 | 18 | 112 | 3356 | 186,4 |
| Gminy miejsko-wiejskie: Urban-rural gminas: | | | | | | | | |
| Czechowice- -Dziedzice | 81 | 501 | 11753 | 145,1 | 81 | 501 | 11753 | 145,1 |
| w tym miasto of which city | 48 | 291 | 6533 | 136,1 | 48 | 291 | 6533 | 136,1 |
| Wilamowice | 65 | 399 | 8152 | 125,4 | 65 | 399 | 8152 | 125,4 |
| w tym miasto of which city | 7 | 42 | 996 | 142,3 | 7 | 42 | 996 | 142,3 |
| Gminy wiejskie: Rural gminas: | | | | | | | | |
| Bestwina | 33 | 200 | 4635 | 140,5 | 33 | 200 | 4635 | 140,5 |
| Buczkowice | 31 | 188 | 3896 | 125,7 | 30 | 183 | 3787 | 126,2 |
| Jasienica | 107 | 655 | 14620 | 136,6 | 107 | 655 | 14620 | 136,6 |
| Jaworze | 32 | 198 | 4857 | 151,8 | 32 | 198 | 4857 | 151,8 |
| Kozy | 50 | 309 | 7149 | 143,0 | 50 | 309 | 7149 | 143,0 |
| Porąbka | 38 | 235 | 4770 | 125,5 | 38 | 235 | 4770 | 125,5 |
| Wilkowice | 54 | 315 | 7325 | 135,6 | 54 | 315 | 7325 | 135,6 |
| POWIAT CIESZYŃSKI ... | 633 | 3260 | 79932 | 126,3 | 538 | 2993 | 74981 | 139,4 |
| Gminy miejskie: Urban gminas: | | | | | | | | |
| Cieszyn | 72 | 285 | 7279 | 101,1 | 43 | 256 | 6776 | 157,6 |
| Ustroń | 118 | 531 | 12866 | 109,0 | 56 | 312 | 8996 | 160,6 |
| Wisła | 41 | 239 | 5850 | 142,7 | 40 | 232 | 5561 | 139,0 |
| Gminy miejsko-wiejskie: Urban-rural gminas: | | | | | | | | |
| Skoczów | 58 | 316 | 8086 | 139,4 | 57 | 314 | 7997 | 140,3 |
| w tym miasto of which city | 15 | 79 | 2274 | 151,6 | 15 | 79 | 2274 | 151,6 |
| Strumień | 28 | 167 | 4417 | 157,8 | 28 | 167 | 4417 | 157,8 |
| w tym miasto of which city | 8 | 48 | 1432 | 179,0 | 8 | 48 | 1432 | 179,0 |

TABL. 7 (37). MIESZKANIA ODDANE DO UŻYTKOWANIA W 2011 R. (cd.)

DWELLINGS COMPLETED IN 2011 (cont.)

| WYSZCZEGÓLNIENIE SPECIFICATION | Ogółem Total | | | | W tym w budynkach indywidualnych Of which in private buildings | | | |
|--|-------------------------|---------------|---|---|---|---------------|---|---|
| | mieszkania dwellings | izby rooms | powierzchnia użytkowa w m ² useful floor area in m ² | | mieszkania dwellings | izby rooms | powierzchnia użytkowa w m ² useful floor area in m ² | |
| | | | mieszkań dwellings | przeciętna 1 mieszkania average per dwelling | | | mieszkań dwellings | przeciętna 1 mieszkania average per dwelling |
| Podregion bielski (dok.) Subregion (cont.) | | | | | | | | |
| POWIAT CIESZYŃSKI (dok.) | | | | | | | | |
| Gminy wiejskie: Rural gminas: | | | | | | | | |
| Brenna | 98 | 505 | 11976 | 122,2 | 97 | 499 | 11840 | 122,1 |
| Chybie | 18 | 102 | 2461 | 136,7 | 18 | 102 | 2461 | 136,7 |
| Dębowiec | 16 | 103 | 3164 | 197,8 | 16 | 103 | 3164 | 197,8 |
| Goleszów | 51 | 286 | 7264 | 142,4 | 51 | 286 | 7264 | 142,4 |
| Hażlach | 42 | 243 | 5675 | 135,1 | 42 | 243 | 5675 | 135,1 |
| Istebna | 56 | 293 | 5951 | 106,3 | 55 | 289 | 5887 | 107,0 |
| Zebrzydowice | 35 | 190 | 4943 | 141,2 | 35 | 190 | 4943 | 141,2 |
| POWIAT ŻYWIECKI | 440 | 2326 | 59441 | 135,1 | 439 | 2321 | 59328 | 135,1 |
| Gmina miejska: Urban gmina: | | | | | | | | |
| Żywiec | 54 | 304 | 8691 | 160,9 | 54 | 304 | 8691 | 160,9 |
| Gminy wiejskie: Rural gminas: | | | | | | | | |
| Czernichów | 28 | 127 | 3010 | 107,5 | 28 | 127 | 3010 | 107,5 |
| Gilowice | 19 | 98 | 2808 | 147,8 | 19 | 98 | 2808 | 147,8 |
| Jeleśnia | 44 | 240 | 6032 | 137,1 | 44 | 240 | 6032 | 137,1 |
| Koszarawa | 6 | 26 | 572 | 95,3 | 6 | 26 | 572 | 95,3 |
| Lipowa | 59 | 312 | 7386 | 125,2 | 58 | 307 | 7273 | 125,4 |
| Łękawica | 13 | 76 | 1847 | 142,1 | 13 | 76 | 1847 | 142,1 |
| Łodygowice | 53 | 290 | 7290 | 137,5 | 53 | 290 | 7290 | 137,5 |
| Milówka | 31 | 165 | 4417 | 142,5 | 31 | 165 | 4417 | 142,5 |
| Radziechowy-Wieprz | 32 | 172 | 4125 | 128,9 | 32 | 172 | 4125 | 128,9 |
| Rajcza | 25 | 122 | 2890 | 115,6 | 25 | 122 | 2890 | 115,6 |
| Ślemień | 14 | 59 | 1359 | 97,1 | 14 | 59 | 1359 | 97,1 |
| Świnna | 17 | 98 | 2727 | 160,4 | 17 | 98 | 2727 | 160,4 |
| Ujszoły | 12 | 57 | 1436 | 119,7 | 12 | 57 | 1436 | 119,7 |
| Węgierska Górka | 33 | 180 | 4851 | 147,0 | 33 | 180 | 4851 | 147,0 |
| MIASTO NA PRAWACH POWIATU: CITY WITH POWIAT STATUS: | | | | | | | | |
| Bielsko-Biała | 701 | 2630 | 64098 | 91,4 | 396 | 1807 | 45727 | 115,5 |

TABL. 7 (37). MIESZKANIA ODDANE DO UŻYTKOWANIA W 2011 R. (cd.)

DWELLINGS COMPLETED IN 2011 (cont.)

| WYSZCZEGÓLNIENIE SPECIFICATION | Ogółem Total | | | | W tym w budynkach indywidualnych Of which in private buildings | | | |
|--|-------------------------|---------------|---|---|---|---------------|---|---|
| | mieszkania dwellings | izby rooms | powierzchnia użytkowa w m ² useful floor area in m ² | | mieszkania dwellings | izby rooms | powierzchnia użytkowa w m ² useful floor area in m ² | |
| | | | mieszkań dwellings | przeciętna 1 mieszkania average per dwelling | | | mieszkań dwellings | przeciętna 1 mieszkania average per dwelling |
| Podregion bytomski <i>Subregion</i> | 691 | 3726 | 91777 | 132,8 | 613 | 3416 | 87272 | 142,4 |
| POWIAT LUBLINIECKI .. | 182 | 922 | 24423 | 134,2 | 172 | 879 | 23670 | 137,6 |
| Gmina miejska: <i>Urban gmina:</i> | | | | | | | | |
| Lubliniec | 65 | 324 | 8770 | 134,9 | 58 | 296 | 8182 | 141,1 |
| Gmina miejsko-wiejska: <i>Urban-rural gmina:</i> | | | | | | | | |
| Woźniki | 13 | 59 | 1722 | 132,5 | 13 | 59 | 1722 | 132,5 |
| w tym miasto | 5 | 24 | 843 | 168,6 | 5 | 24 | 843 | 168,6 |
| <i>of which city</i> | | | | | | | | |
| Gminy wiejskie: <i>Rural gminas:</i> | | | | | | | | |
| Boronów | 8 | 41 | 1111 | 138,9 | 8 | 41 | 1111 | 138,9 |
| Ciasna | 10 | 51 | 1435 | 143,5 | 10 | 51 | 1435 | 143,5 |
| Herby | 12 | 67 | 1586 | 132,2 | 12 | 67 | 1586 | 132,2 |
| Kochanowice | 22 | 133 | 3286 | 149,4 | 22 | 133 | 3286 | 149,4 |
| Koszęcin | 32 | 147 | 3999 | 125,0 | 29 | 132 | 3834 | 132,2 |
| Pawonków | 20 | 100 | 2514 | 125,7 | 20 | 100 | 2514 | 125,7 |
| POWIAT TARNOGÓRSKI | 361 | 2076 | 50996 | 141,3 | 358 | 2056 | 50618 | 141,4 |
| Gminy miejskie: <i>Urban gminas:</i> | | | | | | | | |
| Kalety | 10 | 57 | 1436 | 143,6 | 10 | 57 | 1436 | 143,6 |
| Miasteczko Śląskie ... | 16 | 87 | 2140 | 133,8 | 16 | 87 | 2140 | 133,8 |
| Radzionków | 26 | 144 | 3713 | 142,8 | 25 | 138 | 3568 | 142,7 |
| Tarnowskie Góry | 146 | 816 | 19162 | 131,2 | 146 | 816 | 19162 | 131,2 |
| Gminy wiejskie: <i>Rural gminas:</i> | | | | | | | | |
| Krupski Młyn | 1 | 5 | 140 | 140,0 | 1 | 5 | 140 | 140,0 |
| Ożarówice | 23 | 142 | 3639 | 158,2 | 23 | 142 | 3639 | 158,2 |
| Świerklaniec | 54 | 318 | 7913 | 146,5 | 53 | 310 | 7801 | 147,2 |
| Tworóg | 28 | 160 | 3917 | 139,9 | 28 | 160 | 3917 | 139,9 |
| Zbrosławice | 57 | 347 | 8936 | 156,8 | 56 | 341 | 8815 | 157,4 |
| MIASTA NA PRAWACH POWIATU: <i>CITIES WITH POWIAT STATUS:</i> | | | | | | | | |
| Bytom | 120 | 558 | 11782 | 98,2 | 55 | 311 | 8408 | 152,9 |
| Piekary Śląskie | 28 | 170 | 4576 | 163,4 | 28 | 170 | 4576 | 163,4 |

TABL. 7 (37). MIESZKANIA ODDANE DO UŻYTKOWANIA W 2011 R. (cd.)

DWELLINGS COMPLETED IN 2011 (cont.)

| WYSZCZEGÓLNIENIE SPECIFICATION | Ogółem Total | | | | W tym w budynkach indywidualnych Of which in private buildings | | | |
|--|-------------------------|---------------|---|---------------------------------------|---|---------------|---|---------------------------------------|
| | mieszkania dwellings | izby rooms | powierzchnia użytkowa w m ² useful floor area in m ² | | mieszkania dwellings | izby rooms | powierzchnia użytkowa w m ² useful floor area in m ² | |
| | | | mieszkań dwellings | przeciętna average per dwelling | | | mieszkań dwellings | przeciętna average per dwelling |
| Podregion częstocheński | 1244 | 6590 | 175373 | 141,0 | 1076 | 6049 | 164830 | 153,2 |
| <i>Subregion</i> | | | | | | | | |
| POWIAT CZĘSTOCHOWSKI | 464 | 2653 | 72593 | 156,5 | 461 | 2643 | 72337 | 156,9 |
| <i>Gminy miejsko-wiejskie: Urban-rural gminas:</i> | | | | | | | | |
| Blachownia | 39 | 233 | 6261 | 160,5 | 39 | 233 | 6261 | 160,5 |
| w tym miasto | 27 | 162 | 4400 | 163,0 | 27 | 162 | 4400 | 163,0 |
| <i>of which city</i> | | | | | | | | |
| Koniecpol | 26 | 139 | 3251 | 125,0 | 26 | 139 | 3251 | 125,0 |
| w tym miasto | 13 | 72 | 1638 | 126,0 | 13 | 72 | 1638 | 126,0 |
| <i>of which city</i> | | | | | | | | |
| <i>Gminy wiejskie: Rural gminas:</i> | | | | | | | | |
| Dąbrowa Zielona | 4 | 22 | 590 | 147,5 | 4 | 22 | 590 | 147,5 |
| Janów | 20 | 111 | 2898 | 144,9 | 20 | 111 | 2898 | 144,9 |
| Kamienica Polska | 17 | 91 | 2641 | 155,4 | 17 | 91 | 2641 | 155,4 |
| Kłomnice | 30 | 160 | 3975 | 132,5 | 30 | 160 | 3975 | 132,5 |
| Konopiska | 36 | 219 | 5894 | 163,7 | 36 | 219 | 5894 | 163,7 |
| Kruszyna | 6 | 39 | 900 | 150,0 | 6 | 39 | 900 | 150,0 |
| Lelów | 20 | 105 | 2352 | 117,6 | 19 | 99 | 2158 | 113,6 |
| Mstów | 44 | 259 | 7274 | 165,3 | 44 | 259 | 7274 | 165,3 |
| Mykanów | 63 | 370 | 10614 | 168,5 | 63 | 370 | 10614 | 168,5 |
| Olsztyn | 52 | 302 | 9317 | 179,2 | 52 | 302 | 9317 | 179,2 |
| Poczesna | 46 | 242 | 6270 | 136,3 | 44 | 238 | 6208 | 141,1 |
| Przyrów | 12 | 70 | 2176 | 181,3 | 12 | 70 | 2176 | 181,3 |
| Rędziny | 42 | 251 | 7107 | 169,2 | 42 | 251 | 7107 | 169,2 |
| Starcza | 7 | 40 | 1073 | 153,3 | 7 | 40 | 1073 | 153,3 |
| POWIAT KŁOBUCKI | 204 | 30814 | 1125 | 151,0 | 204 | 30814 | 1125 | 151,0 |
| <i>Gminy miejsko-wiejskie: Urban-rural gminas:</i> | | | | | | | | |
| Kłobuck | 38 | 209 | 6029 | 158,7 | 38 | 209 | 6029 | 158,7 |
| w tym miasto | 15 | 82 | 2274 | 151,6 | 15 | 82 | 2274 | 151,6 |
| <i>of which city</i> | | | | | | | | |
| Krzepice | 19 | 101 | 2805 | 147,6 | 19 | 101 | 2805 | 147,6 |
| w tym miasto | 12 | 61 | 1785 | 148,8 | 12 | 61 | 1785 | 148,8 |
| <i>of which city</i> | | | | | | | | |
| <i>Gminy wiejskie: Rural gminas:</i> | | | | | | | | |
| Lipie | 4 | 21 | 591 | 147,8 | 4 | 21 | 591 | 147,8 |
| Miedźno | 16 | 80 | 1962 | 122,6 | 16 | 80 | 1962 | 122,6 |
| Opatów | 12 | 71 | 1830 | 152,5 | 12 | 71 | 1830 | 152,5 |
| Panki | 16 | 91 | 2235 | 139,7 | 16 | 91 | 2235 | 139,7 |
| Popów | 15 | 85 | 2189 | 145,9 | 15 | 85 | 2189 | 145,9 |
| Przystajń | 31 | 161 | 3955 | 127,6 | 31 | 161 | 3955 | 127,6 |
| Wręczyca Wielka | 53 | 306 | 9218 | 173,9 | 53 | 306 | 9218 | 173,9 |

TABL. 7 (37). MIESZKANIA ODDANE DO UŻYTKOWANIA W 2011 R. (cd.)

DWELLINGS COMPLETED IN 2011 (cont.)

| WYSZCZEGÓLNIENIE SPECIFICATION | Ogółem Total | | | | W tym w budynkach indywidualnych Of which in private buildings | | | |
|---|-------------------------|---------------|---|---|---|---------------|---|---|
| | mieszkania dwellings | izby rooms | powierzchnia użytkowa w m ² useful floor area in m ² | | mieszkania dwellings | izby rooms | powierzchnia użytkowa w m ² useful floor area in m ² | |
| | | | mieszkań dwellings | przeciętna 1 mieszkania average per dwelling | | | mieszkań dwellings | przeciętna 1 mieszkania average per dwelling |
| Podregion częstocheński (dok.) Subregion (cont.) | | | | | | | | |
| POWIAT MYŚKOWSKI | 228 | 1153 | 28132 | 123,4 | 182 | 997 | 25649 | 140,9 |
| Gmina miejska: Urban gmina: | | | | | | | | |
| Myśzków | 98 | 443 | 10292 | 105,0 | 52 | 287 | 7809 | 150,2 |
| Gminy miejsko-wiejskie: Urban-rural gminas: | | | | | | | | |
| Koziegłowy | 40 | 209 | 5586 | 139,7 | 40 | 209 | 5586 | 139,7 |
| w tym miasto | 10 | 45 | 1165 | 116,5 | 10 | 45 | 1165 | 116,5 |
| of which city | | | | | | | | |
| Żarki | 27 | 149 | 3839 | 142,2 | 27 | 149 | 3839 | 142,2 |
| w tym miasto | 14 | 76 | 2020 | 144,3 | 14 | 76 | 2020 | 144,3 |
| of which city | | | | | | | | |
| Gminy wiejskie: Rural gminas: | | | | | | | | |
| Niegowa | 13 | 62 | 1470 | 113,1 | 13 | 62 | 1470 | 113,1 |
| Poraj | 50 | 290 | 6945 | 138,9 | 50 | 290 | 6945 | 138,9 |
| MIASTO NA PRAWACH POWIATU: CITY WITH POWIAT STATUS: | | | | | | | | |
| Częstochowa | 348 | 1659 | 43834 | 126,0 | 229 | 1284 | 36030 | 157,3 |
| Podregion gliwicki | 650 | 3016 | 79213 | 121,9 | 357 | 2058 | 58835 | 164,8 |
| Subregion | | | | | | | | |
| POWIAT GLIWICKI | 194 | 1103 | 32521 | 167,6 | 194 | 1103 | 32521 | 167,6 |
| Gminy miejskie: Urban gminas: | | | | | | | | |
| Knurów | 33 | 186 | 5102 | 154,6 | 33 | 186 | 5102 | 154,6 |
| Pyskowice | 14 | 82 | 2454 | 175,3 | 14 | 82 | 2454 | 175,3 |
| Gminy miejsko-wiejskie: Urban-rural gminas: | | | | | | | | |
| Sośnicowice | 23 | 129 | 3892 | 169,2 | 23 | 129 | 3892 | 169,2 |
| w tym miasto | 3 | 18 | 518 | 172,7 | 3 | 18 | 518 | 172,7 |
| of which city | | | | | | | | |
| Toszek | 7 | 42 | 1268 | 181,1 | 7 | 42 | 1268 | 181,1 |
| w tym miasto | 4 | 26 | 785 | 196,3 | 4 | 26 | 785 | 196,3 |
| of which city | | | | | | | | |
| Gminy wiejskie: Rural gminas: | | | | | | | | |
| Gieraltowice | 35 | 187 | 5679 | 162,3 | 35 | 187 | 5679 | 162,3 |
| Pilchowice | 42 | 243 | 7187 | 171,1 | 42 | 243 | 7187 | 171,1 |
| Rudziniec | 27 | 157 | 4578 | 169,6 | 27 | 157 | 4578 | 169,6 |
| Wielowieś | 13 | 77 | 2361 | 181,6 | 13 | 77 | 2361 | 181,6 |
| MIASTA NA PRAWACH POWIATU: CITIES WITH POWIAT STATUS: | | | | | | | | |
| Gliwice | 291 | 1213 | 30918 | 106,2 | 109 | 678 | 18562 | 170,3 |
| Zabrze | 165 | 700 | 15774 | 95,6 | 54 | 277 | 7752 | 143,6 |

TABL. 7 (37). MIESZKANIA ODDANE DO UŻYTKOWANIA W 2011 R. (cd.)

DWELLINGS COMPLETED IN 2011 (cont.)

| WYSZCZEGÓLNIENIE SPECIFICATION | Ogółem Total | | | | W tym w budynkach indywidualnych Of which in private buildings | | | |
|--|-------------------------|---------------|---|---|---|---------------|---|---|
| | mieszkania dwellings | izby rooms | powierzchnia użytkowa w m ² useful floor area in m ² | | mieszkania dwellings | izby rooms | powierzchnia użytkowa w m ² useful floor area in m ² | |
| | | | mieszkań dwellings | przeciętna 1 mieszkania average per dwelling | | | mieszkań dwellings | przeciętna 1 mieszkania average per dwelling |
| Podregion katowicki Subregion | 1353 | 5141 | 120210 | 88,8 | 426 | 1888 | 55686 | 130,7 |
| MIASTA NA PRAWACH POWIATU: CITIES WITH POWIAT STATUS: | | | | | | | | |
| Chorzów | 249 | 893 | 16887 | 67,8 | 9 | 44 | 1378 | 153,1 |
| Katowice | 663 | 2396 | 52492 | 79,2 | 207 | 705 | 19996 | 96,6 |
| Mysłowice | 98 | 552 | 17160 | 175,1 | 88 | 501 | 15462 | 175,7 |
| Ruda Śląska | 287 | 1040 | 26419 | 92,1 | 88 | 467 | 13742 | 156,2 |
| Siemianowice Śląskie | 49 | 227 | 6253 | 127,6 | 27 | 138 | 4109 | 152,2 |
| Świętochłowice | 7 | 33 | 999 | 142,7 | 7 | 33 | 999 | 142,7 |
| Podregion rybnicki Subregion | 1254 | 6841 | 178093 | 142,0 | 1173 | 6609 | 173483 | 147,9 |
| POWIAT RACIBORSKI .. | 114 | 689 | 20007 | 175,5 | 114 | 689 | 20007 | 175,5 |
| Gmina miejska: Urban gmina: | | | | | | | | |
| Racibórz | 37 | 211 | 5962 | 161,1 | 37 | 211 | 5962 | 161,1 |
| Gminy miejsko-wiejskie: Urban-rural gminas: | | | | | | | | |
| Krzanowice | 6 | 39 | 1409 | 234,8 | 6 | 39 | 1409 | 234,8 |
| w tym miasto | 2 | 11 | 405 | 202,5 | 2 | 11 | 405 | 202,5 |
| of which city | | | | | | | | |
| Kuźnia Raciborska ... | 18 | 105 | 3474 | 193,0 | 18 | 105 | 3474 | 193,0 |
| w tym miasto | 5 | 27 | 783 | 156,6 | 5 | 27 | 783 | 156,6 |
| of which city | | | | | | | | |
| Gminy wiejskie: Rural gminas: | | | | | | | | |
| Kornowac | 14 | 82 | 2641 | 188,6 | 14 | 82 | 2641 | 188,6 |
| Krzyżanowice | 10 | 64 | 1876 | 187,6 | 10 | 64 | 1876 | 187,6 |
| Nędza | 13 | 81 | 2059 | 158,4 | 13 | 81 | 2059 | 158,4 |
| Pietrowice Wielkie | 8 | 54 | 1207 | 150,9 | 8 | 54 | 1207 | 150,9 |
| Rudnik | 8 | 53 | 1379 | 172,4 | 8 | 53 | 1379 | 172,4 |
| POWIAT RYBNICKI | 247 | 1335 | 37472 | 151,7 | 234 | 1314 | 36898 | 157,7 |
| Gmina miejsko-wiejska: Urban-rural gmina: | | | | | | | | |
| Czerwionka- -Leszczyny | 107 | 518 | 14171 | 132,4 | 94 | 497 | 13597 | 144,6 |
| w tym miasto | 62 | 268 | 7233 | 116,7 | 49 | 247 | 6659 | 135,9 |
| of which city | | | | | | | | |
| Gminy wiejskie: Rural gminas: | | | | | | | | |
| Gaszowice | 51 | 274 | 7264 | 142,4 | 51 | 274 | 7264 | 142,4 |
| Jejkowice | 18 | 113 | 3168 | 176,0 | 18 | 113 | 3168 | 176,0 |
| Lyski | 29 | 179 | 5165 | 178,1 | 29 | 179 | 5165 | 178,1 |
| Świerklany | 42 | 251 | 7704 | 183,4 | 42 | 251 | 7704 | 183,4 |

TABL. 7 (37). MIESZKANIA ODDANE DO UŻYTKOWANIA W 2011 R. (cd.)

DWELLINGS COMPLETED IN 2011 (cont.)

| WYSZCZEGÓLNIENIE SPECIFICATION | Ogółem Total | | | | W tym w budynkach indywidualnych Of which in private buildings | | | |
|--|-------------------------|---------------|---|---|---|---------------|---|---|
| | mieszkania dwellings | izby rooms | powierzchnia użytkowa w m ² useful floor area in m ² | | mieszkania dwellings | izby rooms | powierzchnia użytkowa w m ² useful floor area in m ² | |
| | | | mieszkań dwellings | przeciętna 1 mieszkania average per dwelling | | | mieszkań dwellings | przeciętna 1 mieszkania average per dwelling |
| Podregion sosnowiecki (dok.) Subregion (cont.) | | | | | | | | |
| POWIAT BĘDZIŃSKI (dok.) | | | | | | | | |
| Gminy wiejskie: Rural gminas: | | | | | | | | |
| Bobrowniki | 48 | 278 | 8746 | 182,2 | 48 | 278 | 8746 | 182,2 |
| Mierzęcice | 23 | 140 | 4041 | 175,7 | 23 | 140 | 4041 | 175,7 |
| Psary | 35 | 217 | 5648 | 161,4 | 35 | 217 | 5648 | 161,4 |
| POWIAT ZAWIERCIAŃSKI | 176 | 992 | 27850 | 158,2 | 176 | 992 | 27850 | 158,2 |
| Gminy miejskie: Urban gminas: | | | | | | | | |
| Poręba | 14 | 88 | 2278 | 162,7 | 14 | 88 | 2278 | 162,7 |
| Zawiercie | 61 | 358 | 10478 | 171,8 | 61 | 358 | 10478 | 171,8 |
| Gminy miejsko-wiejskie: Urban-rural gminas: | | | | | | | | |
| Łazy | 31 | 165 | 4676 | 150,8 | 31 | 165 | 4676 | 150,8 |
| w tym miasto | 6 | 33 | 972 | 162,0 | 6 | 33 | 972 | 162,0 |
| of which city | | | | | | | | |
| Ogrodzieniec | 9 | 49 | 1463 | 162,6 | 9 | 49 | 1463 | 162,6 |
| w tym miasto | 4 | 19 | 491 | 122,8 | 4 | 19 | 491 | 122,8 |
| of which city | | | | | | | | |
| Pilica | 12 | 65 | 1514 | 126,2 | 12 | 65 | 1514 | 126,2 |
| w tym miasto | 2 | 11 | 138 | 69,0 | 2 | 11 | 138 | 69,0 |
| of which city | | | | | | | | |
| Szczekociny | 9 | 52 | 1607 | 178,6 | 9 | 52 | 1607 | 178,6 |
| w tym miasto | 4 | 20 | 715 | 178,8 | 4 | 20 | 715 | 178,8 |
| of which city | | | | | | | | |
| Gminy wiejskie: Rural gminas: | | | | | | | | |
| Irządze | 1 | 2 | 77 | 77,0 | 1 | 2 | 77 | 77,0 |
| Kroczyce | 23 | 119 | 3377 | 146,8 | 23 | 119 | 3377 | 146,8 |
| Włodowice | 14 | 80 | 1998 | 142,7 | 14 | 80 | 1998 | 142,7 |
| Żarnowiec | 2 | 14 | 382 | 191,0 | 2 | 14 | 382 | 191,0 |
| MIASTA NA PRAWACH POWIATU: CITIES WITH POWIAT STATUS: | | | | | | | | |
| Dąbrowa Górnicza ... | 107 | 562 | 14971 | 139,9 | 107 | 562 | 14971 | 139,9 |
| Jaworzno | 153 | 759 | 21144 | 138,2 | 114 | 629 | 18117 | 158,9 |
| Sosnowiec | 183 | 891 | 20351 | 111,2 | 111 | 599 | 15423 | 138,9 |

TABL. 7 (37). MIESZKANIA ODDANE DO UŻYTKOWANIA W 2011 R. (dok.)

DWELLINGS COMPLETED IN 2011 (cont.)

| WYSZCZEGÓLNIENIE SPECIFICATION | Ogółem Total | | | | W tym w budynkach indywidualnych Of which in private buildings | | | |
|--|-------------------------|---------------|---|---|---|---------------|---|---|
| | mieszkania dwellings | izby rooms | powierzchnia użytkowa w m ² useful floor area in m ² | | mieszkania dwellings | izby rooms | powierzchnia użytkowa w m ² useful floor area in m ² | |
| | | | mieszkań dwellings | przeciętna 1 mieszkania average per dwelling | | | mieszkań dwellings | przeciętna 1 mieszkania average per dwelling |
| Podregion tyski <i>Subregion</i> | 1109 | 5640 | 145543 | 131,2 | 850 | 4837 | 127751 | 150,3 |
| POWIAT BIERUŃSKO- -LĘDZIŃSKI | 295 | 1251 | 32295 | 109,5 | 148 | 855 | 22900 | 154,7 |
| Gminy miejskie: <i>Urban gminas:</i> | | | | | | | | |
| Bieruń | 37 | 222 | 5380 | 145,4 | 37 | 222 | 5380 | 145,4 |
| Imielin | 38 | 203 | 5978 | 157,3 | 38 | 203 | 5978 | 157,3 |
| Lędziny | 174 | 549 | 13587 | 78,1 | 27 | 153 | 4192 | 155,3 |
| Gminy wiejskie: <i>Rural gminas:</i> | | | | | | | | |
| Bojszowy | 32 | 193 | 5444 | 170,1 | 32 | 193 | 5444 | 170,1 |
| Chełm Śląski | 14 | 84 | 1906 | 136,1 | 14 | 84 | 1906 | 136,1 |
| POWIAT MIKOŁOWSKI | 308 | 44962 | 1739 | 146,0 | 290 | 42783 | 1647 | 147,5 |
| Gminy miejskie: <i>Urban gminas:</i> | | | | | | | | |
| Łaziska Górne | 33 | 188 | 4676 | 141,7 | 33 | 188 | 4676 | 141,7 |
| Mikołów | 123 | 703 | 19282 | 156,8 | 112 | 646 | 18020 | 160,9 |
| Orzesze | 63 | 371 | 9416 | 149,5 | 63 | 371 | 9416 | 149,5 |
| Gminy wiejskie: <i>Rural gminas:</i> | | | | | | | | |
| Ornontowice | 42 | 201 | 4534 | 108,0 | 36 | 171 | 3780 | 105,0 |
| Wyry | 47 | 276 | 7054 | 150,1 | 46 | 271 | 6891 | 149,8 |
| POWIAT PSZCZYŃSKI | 267 | 1520 | 38978 | 146,0 | 243 | 1471 | 37439 | 154,1 |
| Gmina miejsko-wiejska: <i>Urban-rural gmina:</i> | | | | | | | | |
| Pszczyna | 133 | 702 | 18409 | 138,4 | 109 | 653 | 16870 | 154,8 |
| w tym miasto <i>of which city</i> | 69 | 313 | 8589 | 124,5 | 49 | 291 | 7886 | 160,9 |
| Gminy wiejskie: <i>Rural gminas:</i> | | | | | | | | |
| Goczałkowice-Zdrój | 8 | 52 | 1383 | 172,9 | 8 | 52 | 1383 | 172,9 |
| Kobiór | 13 | 84 | 2160 | 166,2 | 13 | 84 | 2160 | 166,2 |
| Miedzna | 34 | 204 | 5166 | 151,9 | 34 | 204 | 5166 | 151,9 |
| Pawłowice | 34 | 209 | 5485 | 161,3 | 34 | 209 | 5485 | 161,3 |
| Suszec | 45 | 269 | 6375 | 141,7 | 45 | 269 | 6375 | 141,7 |
| MIASTO NA PRAWACH POWIATU: <i>CITY WITH POWIAT STATUS:</i> | | | | | | | | |
| Tychy | 239 | 1130 | 29308 | 122,6 | 169 | 864 | 24629 | 145,7 |

DZIAŁ VII

CHAPTER VII

EDUKACJA I WYCHOWANIE

EDUCATION

TABL. 1 (38). SZKOŁY PODSTAWOWE DLA DZIECI I MŁODZIEŻY W ROKU SZKOLNYM 2011/12

PRIMARY SCHOOLS FOR CHILDREN AND YOUTH IN THE 2011/12 SCHOOL YEAR

| WYSZCZEGÓLNIENIE SPECIFICATION | Szkoły Schools | Pomieszczenia szkolne Classrooms | Oddziały Sections | Uczniowie Pupils | Absolwenci ^a Graduates ^a |
|--|-------------------|--|----------------------|---------------------|---|
| WOJEWÓDZTWO VOIVODSHIP | 1248 | 18049 | 12530 | 240419 | 41733 |
| Podregion bielski Subregion | 227 | 2984 | 2050 | 38725 | 6882 |
| POWIAT BIELSKI | 47 | 604 | 467 | 9247 | 1605 |
| Gmina miejska: Urban gmina: | | | | | |
| Szczyrk | 3 | 30 | 19 | 319 | 54 |
| Gminy miejsko-wiejskie: Urban-rural gminas: | | | | | |
| Czechowice-Dziedzice | 12 | 157 | 135 | 2618 | 442 |
| w tym miasto of which city | 7 | 110 | 99 | 1948 | 338 |
| Wilamowice | 5 | 59 | 42 | 954 | 185 |
| w tym miasto of which city | 1 | 15 | 12 | 252 | 45 |
| Gminy wiejskie: Rural gminas: | | | | | |
| Bestwina | 4 | 47 | 34 | 670 | 108 |
| Buczkowice | 4 | 79 | 36 | 626 | 107 |
| Jasienica | 8 | 83 | 77 | 1385 | 231 |
| Jaworze | 2 | 17 | 20 | 377 | 82 |
| Kozy | 2 | 36 | 29 | 712 | 113 |
| Porąbka | 4 | 58 | 43 | 888 | 162 |
| Wilkowice | 3 | 38 | 32 | 698 | 121 |
| POWIAT CIESZYŃSKI | 67 | 885 | 590 | 10767 | 1740 |
| Gminy miejskie: Urban gminas: | | | | | |
| Cieszyn | 10 | 166 | 108 | 2058 | 340 |
| Ustroń | 5 | 85 | 51 | 928 | 171 |
| Wisła | 5 | 54 | 31 | 629 | 104 |
| Gminy miejsko-wiejskie: Urban-rural gminas: | | | | | |
| Skoczów | 8 | 132 | 88 | 1535 | 269 |
| w tym miasto of which city | 4 | 86 | 58 | 981 | 172 |
| Strumień | 5 | 54 | 44 | 861 | 147 |
| w tym miasto of which city | 1 | 20 | 20 | 395 | 61 |

a Z roku szkolnego 2010/11.

a From 2010/11 school year.

TABL. 1 (38). SZKOŁY PODSTAWOWE DLA DZIECI I MŁODZIEŻY W ROKU SZKOLNYM 2011/12 (cd.)

PRIMARY SCHOOLS FOR CHILDREN AND YOUTH IN THE 2011/12 SCHOOL YEAR (cont.)

| WYSZCZEGÓLNIENIE SPECIFICATION | Szkoły Schools | Pomieszczenia szkolne Classrooms | Oddziały Sections | Uczniowie Pupils | Absolwenci ^a Graduates ^a |
|--|-------------------|--|----------------------|---------------------|---|
| Podregion bielski (dok.) <i>Subregion (cont.)</i> | | | | | |
| POWIAT CIESZYŃSKI (dok.) <i>(cont.)</i> | | | | | |
| Gminy wiejskie: <i>Rural gminas:</i> | | | | | |
| Brenna | 3 | 45 | 37 | 753 | 121 |
| Chybie | 4 | 41 | 33 | 631 | 94 |
| Dębowiec | 4 | 45 | 26 | 386 | 54 |
| Goleszów | 7 | 63 | 39 | 607 | 85 |
| Hażlach | 5 | 50 | 32 | 605 | 87 |
| Istebna | 7 | 89 | 56 | 904 | 122 |
| Zebrzydowice | 4 | 61 | 45 | 870 | 146 |
| POWIAT ŻYWIECKI | 75 | 890 | 557 | 9439 | 1702 |
| Gmina miejska: <i>Urban gmina:</i> | | | | | |
| Żywiec | 9 | 172 | 102 | 1873 | 300 |
| Gminy wiejskie: <i>Rural gminas:</i> | | | | | |
| Czernichów | 4 | 43 | 26 | 359 | 73 |
| Gilowice | 2 | 22 | 18 | 357 | 71 |
| Jeleśnia | 10 | 92 | 59 | 813 | 152 |
| Koszarawa | 2 | 20 | 12 | 257 | 37 |
| Lipowa | 5 | 54 | 38 | 660 | 120 |
| Łękawica | 3 | 30 | 17 | 265 | 57 |
| Łodygowice | 6 | 67 | 44 | 851 | 152 |
| Milówka | 6 | 68 | 44 | 676 | 133 |
| Radziechowy-Wieprz | 6 | 67 | 46 | 817 | 156 |
| Rajcza | 6 | 61 | 38 | 561 | 127 |
| Ślemień | 2 | 21 | 13 | 230 | 40 |
| Świnna | 5 | 51 | 30 | 515 | 85 |
| Ujsoły | 4 | 33 | 24 | 264 | 44 |
| Węgierska Górka | 5 | 89 | 46 | 941 | 155 |
| MIASTO NA PRAWACH POWIATU: <i>CITY WITH POWIAT STATUS:</i> | | | | | |
| Bielsko-Biała | 38 | 605 | 436 | 9272 | 1835 |

a Z roku szkolnego 2010/11.

a From 2010/11 school year.

TABL. 1 (38). SZKOŁY PODSTAWOWE DLA DZIECI I MŁODZIEŻY W ROKU SZKOLNYM 2011/12 (cd.)

PRIMARY SCHOOLS FOR CHILDREN AND YOUTH IN THE 2011/12 SCHOOL YEAR (cont.)

| WYSZCZEGÓLNIENIE SPECIFICATION | Szkoły Schools | Pomieszczenia szkolne Classrooms | Oddziały Sections | Uczniowie Pupils | Absolwenci ^a Graduates ^a |
|--|-------------------|--|----------------------|---------------------|---|
| Podregion bytomski | 115 | 1612 | 1153 | 22666 | 3932 |
| <i>Subregion</i> | | | | | |
| POWIAT LUBLINIECKI | 34 | 338 | 269 | 4372 | 757 |
| Gmina miejska: <i>Urban gmina:</i> | | | | | |
| Lubliniec | 6 | 80 | 65 | 1347 | 216 |
| Gmina miejsko-wiejska: <i>Urban-rural gmina:</i> | | | | | |
| Woźniki | 6 | 58 | 43 | 576 | 118 |
| w tym miasto | 2 | 24 | 18 | 252 | 54 |
| <i>of which city</i> | | | | | |
| Gminy wiejskie: <i>Rural gminas:</i> | | | | | |
| Boronów | 1 | 12 | 8 | 168 | 32 |
| Ciasna | 4 | 34 | 23 | 371 | 65 |
| Herby | 5 | 40 | 25 | 393 | 79 |
| Kochanowice | 3 | 29 | 42 | 454 | 66 |
| Koszęcin | 4 | 44 | 35 | 700 | 100 |
| Pawonków | 5 | 41 | 28 | 363 | 81 |
| POWIAT TARNOGÓRSKI | 43 | 536 | 371 | 6882 | 1195 |
| Gminy miejskie: <i>Urban gminas:</i> | | | | | |
| Kalety | 2 | 32 | 19 | 361 | 81 |
| Miasteczko Śląskie | 2 | 23 | 19 | 404 | 76 |
| Radzionków | 5 | 56 | 42 | 871 | 179 |
| Tarnowskie Góry | 11 | 220 | 140 | 2945 | 487 |
| Gminy wiejskie: <i>Rural gminas:</i> | | | | | |
| Krupski Młyn | 3 | 14 | 15 | 236 | 34 |
| Ożarówice | 3 | 28 | 19 | 313 | 60 |
| Świerklaniec | 4 | 41 | 33 | 622 | 99 |
| Tworóg | 4 | 34 | 29 | 411 | 57 |
| Zbrostawice | 9 | 88 | 55 | 719 | 122 |
| MIASTA NA PRAWACH POWIATU: <i>CITIES WITH POWIAT STATUS:</i> | | | | | |
| Bytom | 27 | 543 | 394 | 8616 | 1469 |
| Piekary Śląskie | 11 | 195 | 119 | 2796 | 511 |

a Z roku szkolnego 2010/11.

a From 2010/11 school year.

TABL. 1 (38). SZKOŁY PODSTAWOWE DLA DZIECI I MŁODZIEŻY W ROKU SZKOLNYM 2011/12 (cd.)

PRIMARY SCHOOLS FOR CHILDREN AND YOUTH IN THE 2011/12 SCHOOL YEAR (cont.)

| WYSZCZEGÓLNIENIE SPECIFICATION | Szkoły Schools | Pomieszczenia szkolne Classrooms | Oddziały Sections | Uczniowie Pupils | Absolwenci ^a Graduates ^a |
|--|-------------------|--|----------------------|---------------------|---|
| Podregion częstochowski <i>Subregion</i> | 218 | 2709 | 1695 | 27387 | 4755 |
| POWIAT CZĘSTOCHOWSKI | 80 | 815 | 500 | 7297 | 1289 |
| Gminy miejsko-wiejskie: <i>Urban-rural gminas:</i> | | | | | |
| Blachownia | 4 | 53 | 35 | 641 | 110 |
| w tym miasto | 2 | 33 | 23 | 491 | 73 |
| <i>of which city</i> | | | | | |
| Koniecpol | 5 | 53 | 41 | 518 | 105 |
| w tym miasto | 2 | 27 | 23 | 392 | 81 |
| <i>of which city</i> | | | | | |
| Gminy wiejskie: <i>Rural gminas:</i> | | | | | |
| Dąbrowa Zielona | 3 | 28 | 18 | 211 | 34 |
| Janów | 3 | 37 | 24 | 328 | 56 |
| Kamienica Polska | 3 | 32 | 17 | 268 | 37 |
| Kłomnice | 8 | 98 | 49 | 787 | 161 |
| Konopiska | 7 | 55 | 41 | 553 | 93 |
| Kruszyna | 4 | 25 | 24 | 288 | 61 |
| Lelów | 6 | 67 | 22 | 288 | 31 |
| Mstów | 8 | 68 | 38 | 566 | 93 |
| Mykanów | 10 | 98 | 60 | 849 | 172 |
| Olsztyn | 5 | 50 | 36 | 469 | 60 |
| Poczesna | 5 | 60 | 35 | 590 | 111 |
| Przyrów | 3 | 28 | 18 | 196 | 35 |
| Rędziny | 5 | 53 | 31 | 551 | 97 |
| Starcza | 1 | 10 | 11 | 194 | 33 |
| POWIAT KŁOBUCKI | 44 | 491 | 325 | 4961 | 874 |
| Gminy miejsko-wiejskie: <i>Urban-rural gminas:</i> | | | | | |
| Kłobuck | 8 | 97 | 70 | 1242 | 196 |
| w tym miasto | 3 | 49 | 38 | 744 | 111 |
| <i>of which city</i> | | | | | |
| Krzepice | 6 | 64 | 42 | 515 | 89 |
| w tym miasto | 2 | 20 | 18 | 260 | 45 |
| <i>of which city</i> | | | | | |

a Z roku szkolnego 2010/11.

a From 2010/11 school year.

TABL. 1 (38). SZKOŁY PODSTAWOWE DLA DZIECI I MŁODZIEŻY W ROKU SZKOLNYM 2011/12 (cd.)

PRIMARY SCHOOLS FOR CHILDREN AND YOUTH IN THE 2011/12 SCHOOL YEAR (cont.)

| WYSZCZEGÓLNIENIE SPECIFICATION | Szkoły Schools | Pomieszczenia szkolne Classrooms | Oddziały Sections | Uczniowie Pupils | Absolwenci ^a Graduates ^a |
|---|-------------------|--|----------------------|---------------------|---|
| Podregion częstochowski (dok.) <i>Subregion (cont.)</i> | | | | | |
| POWIAT KŁOBUCKI (dok.) (cont.) | | | | | |
| Gminy wiejskie: <i>Rural gminas:</i> | | | | | |
| Lipie | 4 | 37 | 25 | 362 | 77 |
| Miedźno | 3 | 29 | 25 | 438 | 83 |
| Opatów | 6 | 60 | 36 | 374 | 69 |
| Panki | 3 | 36 | 20 | 300 | 51 |
| Popów | 4 | 46 | 26 | 358 | 61 |
| Przystajń | 2 | 32 | 18 | 335 | 81 |
| Wręczyca Wielka | 8 | 90 | 63 | 1037 | 167 |
| POWIAT MYSZKOWSKI | 37 | 410 | 254 | 3930 | 628 |
| Gmina miejska: <i>Urban gmina:</i> | | | | | |
| Myszków | 8 | 123 | 82 | 1687 | 261 |
| Gminy miejsko-wiejskie: <i>Urban-rural gminas:</i> | | | | | |
| Koziegłowy | 9 | 93 | 60 | 761 | 115 |
| w tym miasto | 1 | 12 | 11 | 201 | 33 |
| <i>of which city</i> | | | | | |
| Żarki | 4 | 48 | 35 | 540 | 77 |
| w tym miasto | 1 | 18 | 17 | 361 | 48 |
| <i>of which city</i> | | | | | |
| Gminy wiejskie: <i>Rural gminas:</i> | | | | | |
| Niegowa | 10 | 81 | 41 | 385 | 64 |
| Poraj | 6 | 65 | 36 | 557 | 111 |
| MIASTO NA PRAWACH POWIATU: <i>CITY WITH POWIAT STATUS:</i> | | | | | |
| Częstochowa | 57 | 993 | 616 | 11199 | 1964 |

a Z roku szkolnego 2010/11.

a From 2010/11 school year.

TABL. 1 (38). SZKOŁY PODSTAWOWE DLA DZIECI I MŁODZIEŻY W ROKU SZKOLNYM 2011/12 (cd.)

PRIMARY SCHOOLS FOR CHILDREN AND YOUTH IN THE 2011/12 SCHOOL YEAR (cont.)

| WYSZCZEGÓLNIENIE SPECIFICATION | Szkoły Schools | Pomieszczenia szkolne Classrooms | Oddziały Sections | Uczniowie Pupils | Absolwenci ^a Graduates ^a |
|--|-------------------|--|----------------------|---------------------|---|
| Podregion gliwicki | 111 | 1724 | 1222 | 23900 | 4171 |
| <i>Subregion</i> | | | | | |
| POWIAT GLIWICKI | 38 | 468 | 344 | 6143 | 1088 |
| Gminy miejskie: <i>Urban gminas:</i> | | | | | |
| Knurów | 8 | 136 | 96 | 2140 | 377 |
| Pyskowice | 4 | 60 | 48 | 940 | 171 |
| Gminy miejsko-wiejskie: <i>Urban-rural gminas:</i> | | | | | |
| Sośnicowice | 4 | 32 | 24 | 392 | 81 |
| w tym miasto | 1 | 8 | 6 | 127 | 21 |
| <i>of which city</i> | | | | | |
| Toszek | 4 | 44 | 35 | 479 | 97 |
| w tym miasto | 1 | 20 | 17 | 321 | 63 |
| <i>of which city</i> | | | | | |
| Gminy wiejskie: <i>Rural gminas:</i> | | | | | |
| Gierałtówice | 4 | 54 | 41 | 723 | 109 |
| Pilchowice | 4 | 46 | 32 | 598 | 92 |
| Rudziniec | 8 | 70 | 48 | 521 | 98 |
| Wielowieś | 2 | 26 | 20 | 350 | 63 |
| MIASTA NA PRAWACH POWIATU: <i>CITIES WITH POWIAT STATUS:</i> | | | | | |
| Gliwice | 33 | 622 | 428 | 8826 | 1509 |
| Zabrze | 40 | 634 | 450 | 8931 | 1574 |
| Podregion katowicki | 133 | 2531 | 1779 | 37087 | 6427 |
| <i>Subregion</i> | | | | | |
| MIASTA NA PRAWACH POWIATU: <i>CITIES WITH POWIAT STATUS:</i> | | | | | |
| Chorzów | 18 | 339 | 268 | 5800 | 997 |
| Katowice | 53 | 994 | 669 | 13609 | 2371 |
| Mysłowice | 17 | 265 | 197 | 3834 | 625 |
| Ruda Śląska | 25 | 547 | 362 | 7582 | 1369 |
| Siemianowice Śląskie | 12 | 215 | 150 | 3446 | 633 |
| Świętochłowice | 8 | 171 | 133 | 2816 | 432 |

a Z roku szkolnego 2010/11.

a From 2010/11 school year.

TABL. 1 (38). SZKOŁY PODSTAWOWE DLA DZIECI I MŁODZIEŻY W ROKU SZKOLNYM 2011/12 (cd.)

PRIMARY SCHOOLS FOR CHILDREN AND YOUTH IN THE 2011/12 SCHOOL YEAR (cont.)

| WYSZCZEGÓLNIENIE SPECIFICATION | Szkoły Schools | Pomieszczenia szkolne Classrooms | Oddziały Sections | Uczniowie Pupils | Absolwenci ^a Graduates ^a |
|---|-------------------|--|----------------------|---------------------|---|
| Podregion rybnicki | 177 | 2459 | 1812 | 35697 | 6081 |
| <i>Subregion</i> | | | | | |
| POWIAT RACIBORSKI | 47 | 521 | 335 | 5656 | 992 |
| Gmina miejska: <i>Urban gmina:</i> | | | | | |
| Racibórz | 14 | 207 | 148 | 2880 | 495 |
| Gminy miejsko-wiejskie: <i>Urban-rural gminas:</i> | | | | | |
| Krzanowice | 3 | 36 | 19 | 278 | 43 |
| w tym miasto | 1 | 14 | 7 | 153 | 23 |
| <i>of which city</i> | | | | | |
| Kuźnia Raciborska | 4 | 45 | 35 | 602 | 125 |
| w tym miasto | 2 | 24 | 17 | 313 | 72 |
| <i>of which city</i> | | | | | |
| Gminy wiejskie: <i>Rural gminas:</i> | | | | | |
| Kornowac | 3 | 22 | 18 | 307 | 50 |
| Krzyżanowice | 8 | 88 | 32 | 607 | 93 |
| Nędza | 4 | 40 | 26 | 338 | 66 |
| Pietrowice Wielkie | 5 | 51 | 29 | 368 | 73 |
| Rudnik | 6 | 32 | 28 | 276 | 47 |
| POWIAT RYBNICKI | 25 | 320 | 241 | 4510 | 770 |
| Gmina miejsko-wiejska: <i>Urban-rural gmina:</i> | | | | | |
| Czerwionka-Leszczyny | 13 | 167 | 123 | 2344 | 424 |
| w tym miasto | 7 | 102 | 83 | 1597 | 297 |
| <i>of which city</i> | | | | | |
| Gminy wiejskie: <i>Rural gminas:</i> | | | | | |
| Gaszowice | 3 | 40 | 24 | 540 | 87 |
| Jejkowice | 1 | 15 | 14 | 283 | 43 |
| Lyski | 5 | 50 | 39 | 519 | 93 |
| Świerklany | 3 | 48 | 41 | 824 | 123 |

a Z roku szkolnego 2010/11.

a From 2010/11 school year.

TABL. 1 (38). SZKOŁY PODSTAWOWE DLA DZIECI I MŁODZIEŻY W ROKU SZKOLNYM 2011/12 (cd.)

PRIMARY SCHOOLS FOR CHILDREN AND YOUTH IN THE 2011/12 SCHOOL YEAR (cont.)

| WYSZCZEGÓLNIENIE SPECIFICATION | Szkoły Schools | Pomieszczenia szkolne Classrooms | Oddziały Sections | Uczniowie Pupils | Absolwenci ^a Graduates ^a |
|---|-------------------|--|----------------------|---------------------|---|
| Podregion rybnicki (dok.) Subregion (cont.) | | | | | |
| POWIAT WODZISŁAWSKI | 45 | 578 | 448 | 8987 | 1503 |
| Gminy miejskie: Urban gminas: | | | | | |
| Pszów | 3 | 43 | 33 | 764 | 137 |
| Radlin | 3 | 28 | 52 | 1075 | 164 |
| Rydułtowy | 3 | 55 | 53 | 1177 | 205 |
| Wodzisław Śląski | 14 | 233 | 126 | 2722 | 458 |
| Gminy wiejskie: Rural gminas: | | | | | |
| Godów | 6 | 57 | 48 | 763 | 123 |
| Gorzyce | 8 | 83 | 70 | 1290 | 203 |
| Lubomia | 3 | 29 | 23 | 449 | 68 |
| Markłowice | 3 | 23 | 20 | 367 | 69 |
| Mszana | 2 | 27 | 23 | 380 | 76 |
| MIASTA NA PRAWACH POWIATU: CITIES WITH POWIAT STATUS: | | | | | |
| Jastrzębie-Zdrój | 19 | 335 | 248 | 5160 | 908 |
| Rybnik | 28 | 483 | 371 | 7850 | 1330 |
| Żory | 13 | 222 | 169 | 3534 | 578 |
| Podregion sosnowiecki | 167 | 2553 | 1707 | 32670 | 5710 |
| Subregion | | | | | |
| POWIAT BĘDZIŃSKI | 37 | 538 | 346 | 6991 | 1186 |
| Gminy miejskie: Urban gminas: | | | | | |
| Będzin | 11 | 204 | 133 | 2678 | 438 |
| Czeladź | 5 | 92 | 62 | 1427 | 266 |
| Sławków | 1 | 18 | 18 | 353 | 70 |
| Wojkowice | 2 | 25 | 16 | 360 | 55 |
| Gmina miejsko-wiejska: Urban-rural gmina: | | | | | |
| Siewierz | 5 | 75 | 38 | 653 | 105 |
| w tym miasto | 2 | 26 | 19 | 333 | 48 |
| of which city | | | | | |

a Z roku szkolnego 2010/11.

a From 2010/11 school year.

TABL. 1 (38). SZKOŁY PODSTAWOWE DLA DZIECI I MŁODZIEŻY W ROKU SZKOLNYM 2011/12 (cd.)

PRIMARY SCHOOLS FOR CHILDREN AND YOUTH IN THE 2011/12 SCHOOL YEAR (cont.)

| WYSZCZEGÓLNIENIE SPECIFICATION | Szkoły Schools | Pomieszczenia szkolne Classrooms | Oddziały Sections | Uczniowie Pupils | Absolwenci ^a Graduates ^a |
|--|-------------------|--|----------------------|---------------------|---|
| Podregion sosnowiecki (dok.) <i>Subregion (cont.)</i> | | | | | |
| POWIAT BĘDZIŃSKI (dok.) <i>(cont.)</i> | | | | | |
| Gminy wiejskie: <i>Rural gminas:</i> | | | | | |
| Bobrowniki | 4 | 36 | 24 | 528 | 71 |
| Mierzęcice | 5 | 42 | 25 | 411 | 81 |
| Psary | 4 | 46 | 30 | 581 | 100 |
| POWIAT ZAWIERCIAŃSKI | 45 | 545 | 361 | 6157 | 1041 |
| Gminy miejskie: <i>Urban gminas:</i> | | | | | |
| Poręba | 3 | 44 | 24 | 421 | 85 |
| Zawiercie | 10 | 170 | 127 | 2530 | 347 |
| Gminy miejsko-wiejskie: <i>Urban-rural gminas:</i> | | | | | |
| Łazy | 8 | 75 | 50 | 725 | 139 |
| w tym miasto | 2 | 19 | 17 | 328 | 68 |
| <i>of which city</i> | | | | | |
| Ogrodzieniec | 4 | 47 | 30 | 450 | 85 |
| w tym miasto | 1 | 17 | 12 | 241 | 42 |
| <i>of which city</i> | | | | | |
| Pilica | 4 | 46 | 26 | 430 | 99 |
| w tym miasto | 1 | 12 | 9 | 177 | 32 |
| <i>of which city</i> | | | | | |
| Szczekociny | 5 | 54 | 33 | 447 | 82 |
| w tym miasto | 2 | 25 | 18 | 296 | 52 |
| <i>of which city</i> | | | | | |
| Gminy wiejskie: <i>Rural gminas:</i> | | | | | |
| Irządze | 1 | 13 | 8 | 162 | 28 |
| Kroczyce | 4 | 36 | 26 | 400 | 71 |
| Włodowice | 3 | 34 | 21 | 287 | 45 |
| Żarnowiec | 3 | 26 | 16 | 305 | 60 |
| MIASTA NA PRAWACH POWIATU: <i>CITIES WITH POWIAT STATUS:</i> | | | | | |
| Dąbrowa Górnicza | 30 | 483 | 318 | 5887 | 943 |
| Jaworzno | 16 | 282 | 230 | 4567 | 852 |
| Sosnowiec | 39 | 705 | 452 | 9068 | 1688 |

a Z roku szkolnego 2010/11.

a From 2010/11 school year.

TABL. 1 (38). SZKOŁY PODSTAWOWE DLA DZIECI I MŁODZIEŻY W ROKU SZKOLNYM 2011/12 (dok.)

PRIMARY SCHOOLS FOR CHILDREN AND YOUTH IN THE 2011/12 SCHOOL YEAR (cont.)

| WYSZCZEGÓLNIENIE SPECIFICATION | Szkoły Schools | Pomieszczenia szkolne Classrooms | Oddziały Sections | Uczniowie Pupils | Absolwenci ^a Graduates ^a |
|--|-------------------|--|----------------------|---------------------|---|
| Podregion tyski | 100 | 1477 | 1112 | 22287 | 3775 |
| <i>Subregion</i> | | | | | |
| POWIAT BIERUŃSKO- -ŁĘDZIŃSKI | 13 | 197 | 167 | 3414 | 672 |
| Gminy miejskie: <i>Urban gminas:</i> | | | | | |
| Bieruń | 4 | 68 | 51 | 1103 | 181 |
| Imielin | 1 | 23 | 23 | 507 | 79 |
| Łęczyny | 3 | 52 | 45 | 972 | 265 |
| Gminy wiejskie: <i>Rural gminas:</i> | | | | | |
| Bojszowy | 3 | 33 | 30 | 486 | 91 |
| Chełm Śląski | 2 | 21 | 18 | 346 | 56 |
| POWIAT MIKOŁOWSKI | 24 | 329 | 273 | 5392 | 862 |
| Gminy miejskie: <i>Urban gminas:</i> | | | | | |
| Łaziska Górne | 3 | 66 | 60 | 1237 | 171 |
| Mikołów | 10 | 120 | 105 | 2240 | 390 |
| Orzesze | 8 | 83 | 66 | 1123 | 179 |
| Gminy wiejskie: <i>Rural gminas:</i> | | | | | |
| Ornontowice | 1 | 29 | 15 | 325 | 60 |
| Wiry | 2 | 31 | 27 | 467 | 62 |
| POWIAT PSZCZYŃSKI | 39 | 485 | 351 | 7077 | 1203 |
| Gmina miejsko-wiejska: <i>Urban-rural gmina:</i> | | | | | |
| Pszczyna | 19 | 250 | 172 | 3345 | 575 |
| w tym miasto | 6 | 109 | 81 | 1533 | 265 |
| <i>of which city</i> | | | | | |
| Gminy wiejskie: <i>Rural gminas:</i> | | | | | |
| Goczałkowice-Zdrój | 2 | 27 | 20 | 468 | 72 |
| Kobiór | 1 | 15 | 14 | 267 | 45 |
| Miedźna | 5 | 63 | 45 | 942 | 182 |
| Pawłowice | 6 | 70 | 56 | 1159 | 193 |
| Suszec | 6 | 60 | 44 | 896 | 136 |
| MIASTO NA PRAWACH POWIATU: <i>CITY WITH POWIAT STATUS:</i> | | | | | |
| Tychy | 24 | 466 | 321 | 6404 | 1038 |

a Z roku szkolnego 2010/11.

Źródło: dane Ministerstwa Edukacji Narodowej.

a From 2010/11 school year.

Source: data of the Ministry of National Education.

TABL. 2 (39). GIMNAZJA DLA DZIECI I MŁODZIEŻY W ROKU SZKOLNYM 2011/12

LOWER SECONDARY SCHOOLS FOR CHILDREN AND YOUTH IN THE 2011/12 SCHOOL YEAR

| WYSZCZEGÓLNIENIE SPECIFICATION | Szkoły Schools | Pomieszczenia szkolne Classrooms | Oddziały Sections | Uczniowie Pupils | Absolwenci ^a Graduates ^a |
|--|-------------------|--|----------------------|---------------------|---|
| WOJEWÓDZTWO VOIVODSHIP | 762 | 9788 | 6058 | 132361 | 44718 |
| Podregion bielski Subregion | 138 | 1423 | 978 | 20939 | 7220 |
| POWIAT BIELSKI | 31 | 361 | 225 | 4882 | 1688 |
| Gmina miejska: Urban gmina: | | | | | |
| Szczyrk | 2 | 5 | 7 | 155 | 49 |
| Gminy miejsko-wiejskie: Urban-rural gminas: | | | | | |
| Czechowice-Dziedzice | 7 | 122 | 58 | 1349 | 476 |
| w tym miasto | 5 | 102 | 46 | 1040 | 348 |
| <i>of which city</i> | | | | | |
| Wilamowice | 3 | 25 | 20 | 517 | 189 |
| w tym miasto | 1 | 10 | 6 | 181 | 75 |
| <i>of which city</i> | | | | | |
| Gminy wiejskie: Rural gminas: | | | | | |
| Bestwina | 2 | 21 | 17 | 328 | 107 |
| Buczkowice | 5 | 24 | 22 | 399 | 144 |
| Jasienica | 3 | 45 | 34 | 743 | 226 |
| Jaworze | 2 | 21 | 12 | 221 | 81 |
| Kozy | 1 | 26 | 14 | 344 | 125 |
| Porąbka | 4 | 45 | 22 | 430 | 156 |
| Wilkowice | 2 | 27 | 19 | 396 | 135 |
| POWIAT CIESZYŃSKI | 33 | 343 | 262 | 5696 | 1977 |
| Gminy miejskie: Urban gminas: | | | | | |
| Cieszyn | 6 | 82 | 55 | 1238 | 400 |
| Ustroń | 3 | 36 | 26 | 602 | 183 |
| Wisła | 2 | 24 | 15 | 285 | 87 |
| Gminy miejsko-wiejskie: Urban-rural gminas: | | | | | |
| Skoczów | 7 | 25 | 39 | 775 | 273 |
| w tym miasto | 4 | 16 | 26 | 518 | 178 |
| <i>of which city</i> | | | | | |
| Strumień | 3 | 26 | 21 | 434 | 133 |
| w tym miasto | 1 | 18 | 14 | 275 | 85 |
| <i>of which city</i> | | | | | |

a Z roku szkolnego 2010/11.

a From 2010/11 school year.

TABL. 2 (39). GIMNAZJA DLA DZIECI I MŁODZIEŻY W ROKU SZKOLNYM 2011/12 (cd.)

LOWER SECONDARY SCHOOLS FOR CHILDREN AND YOUTH IN THE 2011/12 SCHOOL YEAR (cont.)

| WYSZCZEGÓLNIENIE SPECIFICATION | Szkoły Schools | Pomieszczenia szkolne Classrooms | Oddziały Sections | Uczniowie Pupils | Absolwenci ^a Graduates ^a |
|--|-------------------|--|----------------------|---------------------|---|
| Podregion bielski (dok.) <i>Subregion (cont.)</i> | | | | | |
| POWIAT CIESZYŃSKI (dok.) <i>(cont.)</i> | | | | | |
| Gminy wiejskie: <i>Rural gminas:</i> | | | | | |
| Brenna | 2 | 26 | 17 | 375 | 112 |
| Chybie | 2 | 17 | 14 | 308 | 127 |
| Dębowiec | 1 | 13 | 9 | 186 | 78 |
| Goleszów | 1 | 19 | 14 | 277 | 123 |
| Hażlach | 2 | 19 | 14 | 272 | 119 |
| Istebna | 2 | 27 | 19 | 479 | 164 |
| Zebrzydowice | 2 | 29 | 19 | 465 | 178 |
| POWIAT ŻYWIECKI | 42 | 379 | 265 | 5406 | 1925 |
| Gmina miejska: <i>Urban gmina:</i> | | | | | |
| Żywiec | 8 | 71 | 63 | 1220 | 403 |
| Gminy wiejskie: <i>Rural gminas:</i> | | | | | |
| Czernichów | 2 | 14 | 11 | 198 | 78 |
| Gilowice | 2 | 13 | 11 | 225 | 80 |
| Jeleśnia | 8 | 39 | 27 | 463 | 197 |
| Koszarawa | 1 | 9 | 5 | 98 | 38 |
| Lipowa | 1 | 37 | 16 | 365 | 128 |
| Łękawica | 1 | 11 | 8 | 172 | 58 |
| Łodygowice | 4 | 34 | 24 | 462 | 169 |
| Milówka | 1 | 23 | 17 | 414 | 144 |
| Radziechowy-Wieprz | 3 | 30 | 21 | 445 | 162 |
| Rajcza | 4 | 22 | 17 | 323 | 110 |
| Ślemień | 1 | 8 | 6 | 125 | 46 |
| Świnna | 1 | 19 | 11 | 224 | 82 |
| Ujsoły | 1 | 12 | 7 | 160 | 47 |
| Węgierska Górka | 4 | 37 | 21 | 512 | 183 |
| MIASTO NA PRAWACH POWIATU: <i>CITY WITH POWIAT STATUS:</i> | | | | | |
| Bielsko-Biała | 32 | 340 | 226 | 4955 | 1630 |

a Z roku szkolnego 2010/11.

a From 2010/11 school year.

TABL. 2 (39). GIMNAZJA DLA DZIECI I MŁODZIEŻY W ROKU SZKOLNYM 2011/12 (cd.)

LOWER SECONDARY SCHOOLS FOR CHILDREN AND YOUTH IN THE 2011/12 SCHOOL YEAR (cont.)

| WYSZCZEGÓLNIENIE SPECIFICATION | Szkoły Schools | Pomieszczenia szkolne Classrooms | Oddziały Sections | Uczniowie Pupils | Absolwenci ^a Graduates ^a |
|--|-------------------|--|----------------------|---------------------|---|
| Podregion bytomski | 71 | 1033 | 578 | 12948 | 4149 |
| <i>Subregion</i> | | | | | |
| POWIAT LUBLINIECKI | 19 | 226 | 122 | 2444 | 832 |
| Gmina miejska: <i>Urban gmina:</i> | | | | | |
| Lubliniec | 6 | 90 | 41 | 752 | 242 |
| Gmina miejsko-wiejska: <i>Urban-rural gmina:</i> | | | | | |
| Woźniki | 3 | 28 | 15 | 334 | 107 |
| w tym miasto | 1 | 12 | 6 | 150 | 42 |
| <i>of which city</i> | | | | | |
| Gminy wiejskie: <i>Rural gminas:</i> | | | | | |
| Boronów | 1 | 8 | 6 | 109 | 51 |
| Ciasna | 1 | 17 | 9 | 209 | 66 |
| Herby | 3 | 29 | 11 | 218 | 79 |
| Kochanowice | 2 | 14 | 13 | 232 | 94 |
| Koszęcin | 2 | 22 | 17 | 358 | 122 |
| Pawonków | 1 | 18 | 10 | 232 | 71 |
| POWIAT TARNOGÓRSKI | 26 | 346 | 185 | 4026 | 1350 |
| Gminy miejskie: <i>Urban gminas:</i> | | | | | |
| Kalety | 3 | 22 | 14 | 292 | 77 |
| Miasteczko Śląskie | 1 | 13 | 9 | 198 | 64 |
| Radzionków | 4 | 43 | 30 | 591 | 175 |
| Tarnowskie Góry | 7 | 183 | 65 | 1670 | 563 |
| Gminy wiejskie: <i>Rural gminas:</i> | | | | | |
| Krupski Młyn | 2 | 12 | 9 | 144 | 61 |
| Ożarówce | 1 | 10 | 9 | 192 | 66 |
| Świerklaniec | 2 | 22 | 18 | 350 | 142 |
| Tworóg | 1 | 18 | 12 | 201 | 81 |
| Zbrostawice | 5 | 23 | 19 | 388 | 121 |
| MIASTA NA PRAWACH POWIATU: <i>CITIES WITH POWIAT STATUS:</i> | | | | | |
| Bytom | 21 | 357 | 210 | 4908 | 1481 |
| Piekary Śląskie | 5 | 104 | 61 | 1570 | 486 |

a Z roku szkolnego 2010/11.

a From 2010/11 school year.

TABL. 2 (39). GIMNAZJA DLA DZIECI I MŁODZIEŻY W ROKU SZKOLNYM 2011/12 (cd.)

LOWER SECONDARY SCHOOLS FOR CHILDREN AND YOUTH IN THE 2011/12 SCHOOL YEAR (cont.)

| WYSZCZEGÓLNIENIE SPECIFICATION | Szkoły Schools | Pomieszczenia szkolne Classrooms | Oddziały Sections | Uczniowie Pupils | Absolwenci ^a Graduates ^a |
|--|-------------------|--|----------------------|---------------------|---|
| Podregion częstochowski <i>Subregion</i> | 111 | 1209 | 721 | 15308 | 5451 |
| POWIAT CZĘSTOCHOWSKI | 35 | 325 | 195 | 4174 | 1487 |
| Gminy miejsko-wiejskie: <i>Urban-rural gminas:</i> | | | | | |
| Blachownia | 1 | 23 | 13 | 297 | 120 |
| w tym miasto | 1 | 23 | 13 | 297 | 120 |
| <i>of which city</i> | | | | | |
| Koniecpol | 2 | 19 | 14 | 327 | 115 |
| w tym miasto | 2 | 19 | 14 | 327 | 115 |
| <i>of which city</i> | | | | | |
| Gminy wiejskie: <i>Rural gminas:</i> | | | | | |
| Dąbrowa Zielona | 1 | 12 | 6 | 114 | 40 |
| Janów | 1 | 11 | 8 | 191 | 70 |
| Kamienica Polska | 1 | 8 | 6 | 126 | 60 |
| Kłomnice | 7 | 49 | 25 | 475 | 186 |
| Konopiska | 3 | 46 | 15 | 314 | 104 |
| Kruszyna | 2 | 13 | 9 | 180 | 63 |
| Lelów | 2 | 15 | 8 | 157 | 53 |
| Mstów | 1 | 19 | 15 | 334 | 122 |
| Mykanów | 4 | 27 | 22 | 501 | 156 |
| Olsztyn | 3 | 18 | 14 | 269 | 97 |
| Poczesna | 3 | 25 | 16 | 344 | 116 |
| Przyrów | 1 | 10 | 6 | 121 | 49 |
| Rędziny | 2 | 23 | 14 | 335 | 102 |
| Starcza | 1 | 7 | 4 | 89 | 34 |
| POWIAT KŁOBUCKI | 21 | 225 | 134 | 2787 | 1001 |
| Gminy miejsko-wiejskie: <i>Urban-rural gminas:</i> | | | | | |
| Kłobuck | 7 | 66 | 34 | 656 | 218 |
| w tym miasto | 2 | 45 | 18 | 347 | 140 |
| <i>of which city</i> | | | | | |
| Krzepice | 3 | 29 | 18 | 329 | 113 |
| w tym miasto | 2 | 23 | 15 | 274 | 87 |
| <i>of which city</i> | | | | | |

a Z roku szkolnego 2010/11.

a From 2010/11 school year.

TABL. 2 (39). GIMNAZJA DLA DZIECI I MŁODZIEŻY W ROKU SZKOLNYM 2011/12 (cd.)

LOWER SECONDARY SCHOOLS FOR CHILDREN AND YOUTH IN THE 2011/12 SCHOOL YEAR (cont.)

| WYSZCZEGÓLNIENIE SPECIFICATION | Szkoły Schools | Pomieszczenia szkolne Classrooms | Oddziały Sections | Uczniowie Pupils | Absolwenci ^a Graduates ^a |
|---|-------------------|--|----------------------|---------------------|---|
| Podregion częstochowski (dok.) <i>Subregion (cont.)</i> | | | | | |
| POWIAT KŁOBUCKI (dok.) <i>(cont.)</i> | | | | | |
| Gminy wiejskie: <i>Rural gminas:</i> | | | | | |
| Lipie | 2 | 19 | 12 | 222 | 83 |
| Miedźno | 2 | 19 | 10 | 239 | 93 |
| Opatów | 1 | 14 | 10 | 209 | 91 |
| Panki | 1 | 12 | 8 | 173 | 61 |
| Popów | 1 | 13 | 8 | 194 | 87 |
| Przystajń | 1 | 13 | 10 | 243 | 67 |
| Wręczyca Wielka | 3 | 40 | 24 | 522 | 188 |
| POWIAT MYSZKOWSKI | 14 | 141 | 92 | 2018 | 752 |
| Gmina miejska: <i>Urban gmina:</i> | | | | | |
| Myszków | 5 | 55 | 35 | 848 | 370 |
| Gminy miejsko-wiejskie: <i>Urban-rural gminas:</i> | | | | | |
| Koziegłowy | 4 | 42 | 20 | 409 | 129 |
| w tym miasto | 1 | 18 | 9 | 230 | 74 |
| <i>of which city</i> | | | | | |
| Żarki | 1 | 14 | 10 | 244 | 84 |
| w tym miasto | 1 | 14 | 10 | 244 | 84 |
| <i>of which city</i> | | | | | |
| Gminy wiejskie: <i>Rural gminas:</i> | | | | | |
| Niegowa | 2 | 17 | 10 | 199 | 75 |
| Poraj | 2 | 13 | 17 | 318 | 94 |
| MIASTO NA PRAWACH POWIATU: <i>CITY WITH POWIAT STATUS:</i> | | | | | |
| Częstochowa | 41 | 518 | 300 | 6329 | 2211 |

a Z roku szkolnego 2010/11.

a From 2010/11 school year.

TABL. 2 (39). GIMNAZJA DLA DZIECI I MŁODZIEŻY W ROKU SZKOLNYM 2011/12 (cd.)

LOWER SECONDARY SCHOOLS FOR CHILDREN AND YOUTH IN THE 2011/12 SCHOOL YEAR (cont.)

| WYSZCZEGÓLNIENIE SPECIFICATION | Szkoły Schools | Pomieszczenia szkolne Classrooms | Oddziały Sections | Uczniowie Pupils | Absolwenci ^a Graduates ^a |
|--|-------------------|--|----------------------|---------------------|---|
| Podregion gliwicki | 73 | 987 | 620 | 13565 | 4472 |
| <i>Subregion</i> | | | | | |
| POWIAT GLIWICKI | 17 | 211 | 155 | 3404 | 1211 |
| Gminy miejskie: <i>Urban gminas:</i> | | | | | |
| Knurów | 5 | 68 | 54 | 1229 | 420 |
| Pyskowice | 3 | 38 | 26 | 494 | 196 |
| Gminy miejsko-wiejskie: <i>Urban-rural gminas:</i> | | | | | |
| Sośnicowice | 1 | 15 | 9 | 253 | 71 |
| w tym miasto | 1 | 15 | 9 | 253 | 71 |
| <i>of which city</i> | | | | | |
| Toszek | 1 | 19 | 12 | 277 | 112 |
| w tym miasto | 1 | 19 | 12 | 277 | 112 |
| <i>of which city</i> | | | | | |
| Gminy wiejskie: <i>Rural gminas:</i> | | | | | |
| Gierałtówice | 3 | 22 | 20 | 370 | 130 |
| Pilchowice | 2 | 20 | 12 | 289 | 103 |
| Rudziniec | 1 | 14 | 11 | 267 | 96 |
| Wielowieś | 1 | 15 | 11 | 225 | 83 |
| MIASTA NA PRAWACH POWIATU: <i>CITIES WITH POWIAT STATUS:</i> | | | | | |
| Gliwice | 25 | 404 | 212 | 4893 | 1550 |
| Zabrze | 31 | 372 | 253 | 5268 | 1711 |
| Podregion katowicki | 107 | 1709 | 935 | 20459 | 6899 |
| <i>Subregion</i> | | | | | |
| MIASTA NA PRAWACH POWIATU: <i>CITIES WITH POWIAT STATUS:</i> | | | | | |
| Chorzów | 17 | 248 | 159 | 3520 | 1135 |
| Katowice | 44 | 700 | 335 | 7330 | 2539 |
| Mysłowice | 9 | 148 | 101 | 2035 | 723 |
| Ruda Śląska | 19 | 273 | 190 | 4201 | 1326 |
| Siemianowice Śląskie | 10 | 211 | 81 | 1760 | 677 |
| Świętochłowice | 8 | 129 | 69 | 1613 | 499 |

a Z roku szkolnego 2010/11.

a From 2010/11 school year.

TABL. 2 (39). GIMNAZJA DLA DZIECI I MŁODZIEŻY W ROKU SZKOLNYM 2011/12 (cd.)

LOWER SECONDARY SCHOOLS FOR CHILDREN AND YOUTH IN THE 2011/12 SCHOOL YEAR (cont.)

| WYSZCZEGÓLNIENIE SPECIFICATION | Szkoły Schools | Pomieszczenia szkolne Classrooms | Oddziały Sections | Uczniowie Pupils | Absolwenci ^a Graduates ^a |
|---|-------------------|--|----------------------|---------------------|---|
| Podregion rybnicki | 101 | 1283 | 875 | 19677 | 6619 |
| <i>Subregion</i> | | | | | |
| POWIAT RACIBORSKI | 24 | 241 | 165 | 3236 | 1176 |
| Gmina miejska: <i>Urban gmina:</i> | | | | | |
| Racibórz | 9 | 138 | 87 | 1811 | 678 |
| Gminy miejsko-wiejskie: <i>Urban-rural gminas:</i> | | | | | |
| Krzanowice | 1 | 10 | 6 | 112 | 39 |
| w tym miasto | 1 | 10 | 6 | 112 | 39 |
| <i>of which city</i> | | | | | |
| Kuźnia Raciborska | 4 | 41 | 21 | 372 | 132 |
| w tym miasto | 2 | 26 | 12 | 204 | 64 |
| <i>of which city</i> | | | | | |
| Gminy wiejskie: <i>Rural gminas:</i> | | | | | |
| Kornowac | 1 | 12 | 6 | 148 | 58 |
| Krzyżanowice | 4 | 8 | 18 | 294 | 95 |
| Nędza | 1 | 8 | 9 | 196 | 62 |
| Pietrowice Wielkie | 1 | 14 | 9 | 171 | 67 |
| Rudnik | 3 | 10 | 9 | 132 | 45 |
| POWIAT RYBNICKI | 13 | 163 | 108 | 2351 | 780 |
| Gmina miejsko-wiejska: <i>Urban-rural gmina:</i> | | | | | |
| Czerwionka-Leszczyny | 8 | 95 | 57 | 1170 | 406 |
| w tym miasto | 7 | 85 | 51 | 1040 | 354 |
| <i>of which city</i> | | | | | |
| Gminy wiejskie: <i>Rural gminas:</i> | | | | | |
| Gaszowice | 1 | 16 | 11 | 224 | 58 |
| Jejkowice | 1 | 12 | 10 | 268 | 84 |
| Lyski | 1 | 13 | 11 | 267 | 95 |
| Świerklany | 2 | 27 | 19 | 422 | 137 |

a Z roku szkolnego 2010/11.

a From 2010/11 school year.

TABL. 2 (39). GIMNAZJA DLA DZIECI I MŁODZIEŻY W ROKU SZKOLNYM 2011/12 (cd.)

LOWER SECONDARY SCHOOLS FOR CHILDREN AND YOUTH IN THE 2011/12 SCHOOL YEAR (cont.)

| WYSZCZEGÓLNIENIE SPECIFICATION | Szkoły Schools | Pomieszczenia szkolne Classrooms | Oddziały Sections | Uczniowie Pupils | Absolwenci ^a Graduates ^a |
|--|-------------------|--|----------------------|---------------------|---|
| Podregion rybnicki (dok.) <i>Subregion (cont.)</i> | | | | | |
| POWIAT WODZISŁAWSKI | 22 | 332 | 217 | 4939 | 1682 |
| Gminy miejskie: <i>Urban gminas:</i> | | | | | |
| Pszów | 1 | 21 | 16 | 381 | 148 |
| Radlin | 2 | 32 | 24 | 589 | 177 |
| Rydułtowy | 2 | 34 | 24 | 605 | 200 |
| Wodzisław Śląski | 6 | 109 | 69 | 1577 | 526 |
| Gminy wiejskie: <i>Rural gminas:</i> | | | | | |
| Godów | 2 | 22 | 21 | 421 | 127 |
| Gorzyce | 4 | 63 | 29 | 673 | 223 |
| Lubomia | 2 | 14 | 12 | 243 | 95 |
| Marklowice | 1 | 23 | 9 | 209 | 82 |
| Mszana | 2 | 14 | 13 | 241 | 104 |
| MIASTA NA PRAWACH POWIATU: <i>CITIES WITH POWIAT STATUS:</i> | | | | | |
| Jastrzębie-Zdrój | 15 | 160 | 126 | 3017 | 946 |
| Rybnik | 18 | 286 | 177 | 4285 | 1459 |
| Żory | 9 | 101 | 82 | 1849 | 576 |
| Podregion sosnowiecki | 103 | 1324 | 829 | 17994 | 5950 |
| <i>Subregion</i> | | | | | |
| POWIAT BĘDZIŃSKI | 22 | 270 | 161 | 3580 | 1132 |
| Gminy miejskie: <i>Urban gminas:</i> | | | | | |
| Będzin | 7 | 93 | 62 | 1385 | 457 |
| Czeladź | 4 | 69 | 31 | 713 | 198 |
| Sławków | 1 | 10 | 9 | 213 | 52 |
| Wojkowice | 1 | 20 | 8 | 170 | 63 |
| Gmina miejsko-wiejska: <i>Urban-rural gmina:</i> | | | | | |
| Siewierz | 4 | 23 | 19 | 369 | 122 |
| w tym miasto | 1 | 13 | 9 | 180 | 59 |
| <i>of which city</i> | | | | | |

a Z roku szkolnego 2010/11.

a From 2010/11 school year.

TABL. 2 (39). GIMNAZJA DLA DZIECI I MŁODZIEŻY W ROKU SZKOLNYM 2011/12 (cd.)

LOWER SECONDARY SCHOOLS FOR CHILDREN AND YOUTH IN THE 2011/12 SCHOOL YEAR (cont.)

| WYSZCZEGÓLNIENIE SPECIFICATION | Szkoły Schools | Pomieszczenia szkolne Classrooms | Oddziały Sections | Uczniowie Pupils | Absolwenci ^a Graduates ^a |
|--|-------------------|--|----------------------|---------------------|---|
| Podregion sosnowiecki (dok.) <i>Subregion (cont.)</i> | | | | | |
| POWIAT BĘDZIŃSKI (dok.) <i>(cont.)</i> | | | | | |
| Gminy wiejskie: <i>Rural gminas:</i> | | | | | |
| Bobrowniki | 2 | 19 | 11 | 253 | 89 |
| Mierzęcice | 2 | 22 | 9 | 223 | 85 |
| Psary | 1 | 14 | 12 | 254 | 66 |
| POWIAT ZAWIERCIAŃSKI | 21 | 248 | 164 | 3543 | 1213 |
| Gminy miejskie: <i>Urban gminas:</i> | | | | | |
| Poręba | 1 | 11 | 9 | 245 | 75 |
| Zawiercie | 7 | 118 | 67 | 1495 | 494 |
| Gminy miejsko-wiejskie: <i>Urban-rural gminas:</i> | | | | | |
| Łazy | 3 | 27 | 19 | 398 | 144 |
| w tym miasto | 1 | 18 | 11 | 268 | 93 |
| <i>of which city</i> | | | | | |
| Ogrodzieniec | 1 | 17 | 12 | 233 | 65 |
| w tym miasto | 1 | 17 | 12 | 233 | 65 |
| <i>of which city</i> | | | | | |
| Pilica | 2 | 15 | 15 | 317 | 117 |
| w tym miasto | 1 | 10 | 9 | 209 | 87 |
| <i>of which city</i> | | | | | |
| Szczekociny | 3 | 13 | 15 | 267 | 105 |
| w tym miasto | 1 | 10 | 9 | 195 | 77 |
| <i>of which city</i> | | | | | |
| Gminy wiejskie: <i>Rural gminas:</i> | | | | | |
| Irządze | 1 | 9 | 6 | 105 | 30 |
| Kroczyce | 1 | 15 | 9 | 213 | 79 |
| Włodowice | 1 | 14 | 6 | 125 | 39 |
| Żarnowiec | 1 | 9 | 6 | 145 | 65 |
| MIASTA NA PRAWACH POWIATU: <i>CITIES WITH POWIAT STATUS:</i> | | | | | |
| Dąbrowa Górnicza | 16 | 241 | 147 | 3045 | 969 |
| Jaworzno | 12 | 192 | 114 | 2562 | 883 |
| Sosnowiec | 32 | 373 | 243 | 5264 | 1753 |

a Z roku szkolnego 2010/11.

a From 2010/11 school year.

TABL. 2 (39). GIMNAZJA DLA DZIECI I MŁODZIEŻY W ROKU SZKOLNYM 2011/12 (dok.)

LOWER SECONDARY SCHOOLS FOR CHILDREN AND YOUTH IN THE 2011/12 SCHOOL YEAR (cont.)

| WYSZCZEGÓLNIENIE SPECIFICATION | Szkoły Schools | Pomieszczenia szkolne Classrooms | Oddziały Sections | Uczniowie Pupils | Absolwenci ^a Graduates ^a |
|--|-------------------|--|----------------------|---------------------|---|
| Podregion tyski | 58 | 820 | 522 | 11471 | 3958 |
| <i>Subregion</i> | | | | | |
| POWIAT BIERUŃSKO- -ŁĘDZIŃSKI | 8 | 120 | 80 | 1736 | 708 |
| Gminy miejskie: <i>Urban gminas:</i> | | | | | |
| Bieruń | 2 | 36 | 25 | 564 | 227 |
| Imielin | 1 | 13 | 12 | 279 | 93 |
| Łędziny | 3 | 39 | 23 | 474 | 240 |
| Gminy wiejskie: <i>Rural gminas:</i> | | | | | |
| Bojszowy | 1 | 20 | 12 | 251 | 76 |
| Chełm Śląski | 1 | 12 | 8 | 168 | 72 |
| POWIAT MIKOŁOWSKI | 16 | 207 | 129 | 2819 | 967 |
| Gminy miejskie: <i>Urban gminas:</i> | | | | | |
| Łaziska Górne | 3 | 43 | 27 | 601 | 219 |
| Mikołów | 6 | 100 | 54 | 1208 | 401 |
| Orzesze | 4 | 41 | 27 | 609 | 203 |
| Gminy wiejskie: <i>Rural gminas:</i> | | | | | |
| Ornontowice | 1 | 13 | 9 | 187 | 71 |
| Wryy | 2 | 10 | 12 | 214 | 73 |
| POWIAT PSZCZYŃSKI | 19 | 279 | 175 | 3701 | 1241 |
| Gmina miejsko-wiejska: <i>Urban-rural gmina:</i> | | | | | |
| Pszczyna | 7 | 116 | 81 | 1655 | 527 |
| w tym miasto | 5 | 102 | 64 | 1360 | 428 |
| <i>of which city</i> | | | | | |
| Gminy wiejskie: <i>Rural gminas:</i> | | | | | |
| Goczałkowice-Zdrój | 2 | 18 | 12 | 287 | 87 |
| Kobiór | 1 | 6 | 7 | 122 | 49 |
| Miedźna | 3 | 51 | 27 | 555 | 186 |
| Pawłowice | 3 | 46 | 27 | 605 | 224 |
| Suszec | 3 | 42 | 21 | 477 | 168 |
| MIASTO NA PRAWACH POWIATU: <i>CITY WITH POWIAT STATUS:</i> | | | | | |
| Tychy | 15 | 214 | 138 | 3215 | 1042 |

a Z roku szkolnego 2010/11.

Źródło: dane Ministerstwa Edukacji Narodowej.

a From 2010/11 school year.

Source: data of the Ministry of National Education.

TABL. 3 (40). ZASADNICZE SZKOŁY ZAWODOWE DLA MŁODZIEŻY W ROKU SZKOLNYM 2011/12
 BASIC VOCATIONAL SCHOOLS FOR YOUTH IN THE 2011/12 SCHOOL YEAR

| WYSZCZEGÓLNIENIE SPECIFICATION | Szkoły Schools | Oddziały Sections | Uczniowie Students | | Absolwenci ^a Graduates ^a |
|--|-------------------|----------------------|-----------------------|-------------------------------------|---|
| | | | ogółem total | w tym klasa I of which 1st grade | |
| WOJEWÓDZTWO VOIVODSHIP | 193 | 1044 | 22967 | 9339 | 7327 |
| Podregion bielski Subregion | 31 | 151 | 3619 | 1452 | 1298 |
| Powiaty: Powiats: | | | | | |
| bielski | 3 | 8 | 201 | 83 | 73 |
| cieszyński | 11 | 53 | 1300 | 539 | 460 |
| żywiecki | 8 | 38 | 939 | 384 | 361 |
| Miasto na prawach powiatu: City with powiat status: | | | | | |
| Bielsko-Biała | 9 | 52 | 1179 | 446 | 404 |
| Podregion bytomski Subregion | 22 | 123 | 2622 | 1056 | 825 |
| Powiaty: Powiats: | | | | | |
| lubliniecki | 3 | 23 | 491 | 182 | 219 |
| tarnogórski | 12 | 44 | 908 | 365 | 285 |
| Miasta na prawach powiatu: Cities with powiat status: | | | | | |
| Bytom | 6 | 42 | 908 | 381 | 224 |
| Piekary Śląskie | 1 | 14 | 315 | 128 | 97 |
| Podregion częstochowski Subregion | 19 | 115 | 2485 | 894 | 754 |
| Powiaty: Powiats: | | | | | |
| częstochowski | 1 | 4 | 100 | 26 | 33 |
| kłobucki | 3 | 20 | 473 | 164 | 192 |
| myszkowski | 2 | 16 | 308 | 101 | 91 |
| Miasto na prawach powiatu: City with powiat status: | | | | | |
| Częstochowa | 13 | 75 | 1604 | 603 | 438 |
| Podregion gliwicki Subregion | 20 | 115 | 2279 | 935 | 726 |
| Powiat: Powiat: | | | | | |
| gliwicki | 3 | 20 | 457 | 182 | 97 |
| Miasta na prawach powiatu: Cities with powiat status: | | | | | |
| Gliwice | 9 | 55 | 1018 | 381 | 410 |
| Zabrze | 8 | 40 | 804 | 372 | 219 |

a Z roku szkolnego 2010/11.

a From 2010/11 school year.

TABL. 3 (40). ZASADNICZE SZKOŁY ZAWODOWE DLA MŁODZIEŻY W ROKU SZKOLNYM 2011/12 (dok.)
 BASIC VOCATIONAL SCHOOLS FOR YOUTH IN THE 2011/12 SCHOOL YEAR (cont.)

| WYSZCZEGÓLNIENIE SPECIFICATION | Szkoły Schools | Oddziały Sections | Uczniowie Students | | Absolwenci ^a Graduates ^a |
|---|-------------------|----------------------|-----------------------|--|---|
| | | | ogółem total | w tym klasa I of which 1st grade | |
| Podregion katowicki | 29 | 147 | 2908 | 1292 | 867 |
| <i>Subregion</i> | | | | | |
| Miasta na prawach powiatu: <i>Cities with powiat status:</i> | | | | | |
| Chorzów | 6 | 26 | 578 | 249 | 174 |
| Katowice | 11 | 50 | 1024 | 452 | 290 |
| Mysłowice | 4 | 18 | 322 | 148 | 80 |
| Ruda Śląska | 5 | 37 | 740 | 332 | 242 |
| Siemianowice Śląskie | 1 | 5 | 47 | 20 | 39 |
| Świętochłowice | 2 | 11 | 197 | 91 | 42 |
| Podregion rybnicki | 30 | 199 | 4768 | 1963 | 1616 |
| <i>Subregion</i> | | | | | |
| Powiaty: <i>Powiats:</i> | | | | | |
| raciborski | 8 | 48 | 1020 | 428 | 354 |
| rybnicki | 1 | 6 | 174 | 90 | 43 |
| wodzisławski | 7 | 40 | 1062 | 427 | 393 |
| Miasta na prawach powiatu: <i>Cities with powiat status:</i> | | | | | |
| Jastrzębie-Zdrój | 4 | 33 | 836 | 388 | 264 |
| Rybnik | 8 | 50 | 1237 | 450 | 439 |
| Żory | 2 | 22 | 439 | 180 | 123 |
| Podregion sosnowiecki | 25 | 106 | 2161 | 899 | 546 |
| <i>Subregion</i> | | | | | |
| Powiaty: <i>Powiats:</i> | | | | | |
| będziński | 4 | 17 | 271 | 125 | 89 |
| zawierciański | 6 | 17 | 344 | 136 | 102 |
| Miasta na prawach powiatu: <i>Cities with powiat status:</i> | | | | | |
| Dąbrowa Górnicza | 4 | 21 | 384 | 159 | 51 |
| Jaworzno | 4 | 13 | 281 | 117 | 106 |
| Sosnowiec | 7 | 38 | 881 | 362 | 198 |
| Podregion tyski | 17 | 88 | 2125 | 848 | 695 |
| <i>Subregion</i> | | | | | |
| Powiaty: <i>Powiats:</i> | | | | | |
| bieruńsko-łódzki | 2 | 14 | 400 | 152 | 78 |
| mikolowski | 4 | 20 | 516 | 208 | 161 |
| pszczyński | 4 | 27 | 620 | 217 | 257 |
| Miasto na prawach powiatu: <i>City with powiat status:</i> | | | | | |
| Tychy | 7 | 27 | 589 | 271 | 199 |

a Z roku szkolnego 2010/11.

Źródło: dane Ministerstwa Edukacji Narodowej.

a From 2010/11 school year.

Source: data of the Ministry of National Education.

TABL. 4 (41). LICEA OGÓLNOKSZTAŁCĄCE^a DLA MŁODZIEŻY W ROKU SZKOLNYM 2011/12GENERAL SECONDARY SCHOOLS^a FOR YOUTH IN THE 2011/12 SCHOOL YEAR

| WYSZCZEGÓLNIENIE SPECIFICATION | Szkoły Schools | Pomieszczenia Classrooms | Oddziały Sections | Uczniowie Students | Absolwenci ^b Graduates ^b |
|--|-------------------|-----------------------------|----------------------|-----------------------|---|
| WOJEWÓDZTWO VOIVODSHIP | 262 | 3936 | 2302 | 63513 | 21950 |
| Podregion bielski Subregion | 44 | 577 | 350 | 9148 | 2781 |
| Powiaty: Powiats: | | | | | |
| bielski | 7 | 37 | 36 | 964 | 391 |
| cieszyński | 9 | 177 | 95 | 2278 | 736 |
| żywiecki | 10 | 84 | 73 | 1988 | 648 |
| Miasto na prawach powiatu: City with powiat status: | | | | | |
| Bielsko-Biała | 18 | 279 | 146 | 3918 | 1006 |
| Podregion bytomski Subregion | 22 | 285 | 194 | 5570 | 1953 |
| Powiaty: Powiats: | | | | | |
| lubliniecki | 4 | 41 | 34 | 855 | 316 |
| tarnogórski | 8 | 93 | 77 | 2335 | 750 |
| Miasta na prawach powiatu: Cities with powiat status: | | | | | |
| Bytom | 9 | 122 | 71 | 2022 | 711 |
| Piekary Śląskie | 1 | 29 | 12 | 358 | 176 |
| Podregion częstochowski Subregion | 30 | 455 | 340 | 9364 | 3354 |
| Powiaty: Powiats: | | | | | |
| częstochowski | 2 | 18 | 9 | 241 | 95 |
| kłobucki | 3 | 54 | 30 | 684 | 216 |
| myszkowski | 3 | 53 | 31 | 907 | 294 |
| Miasto na prawach powiatu: City with powiat status: | | | | | |
| Częstochowa | 22 | 330 | 270 | 7532 | 2749 |
| Podregion gliwicki Subregion | 33 | 438 | 225 | 6227 | 2221 |
| Powiat: Powiat: | | | | | |
| gliwicki | 3 | 32 | 20 | 547 | 178 |
| Miasta na prawach powiatu: Cities with powiat status: | | | | | |
| Gliwice | 16 | 230 | 113 | 3212 | 1171 |
| Zabrze | 14 | 176 | 92 | 2468 | 872 |

^a Łącznie z uzupełniającymi liceami ogólnokształcącymi. ^b Z roku szkolnego 2010/11.

^a Including supplementary general secondary schools. ^b From 2010/11 school year.

TABL. 4 (41). LICEA OGÓLNOKSZTAŁCĄCE^a DLA MŁODZIEŻY W ROKU SZKOLNYM 2011/12 (dok.)GENERAL SECONDARY SCHOOLS^a FOR YOUTH IN THE 2011/12 SCHOOL YEAR (cont.)

| WYSZCZEGÓLNIENIE SPECIFICATION | Szkoły Schools | Pomieszczenia Classrooms | Oddziały Sections | Uczniowie Students | Absolwenci ^b Graduates ^b |
|---|-------------------|-----------------------------|----------------------|-----------------------|---|
| Podregion katowicki | 44 | 726 | 402 | 11100 | 3703 |
| <i>Subregion</i> | | | | | |
| Miasta na prawach powiatu: <i>Cities with powiat status:</i> | | | | | |
| Chorzów | 8 | 133 | 81 | 2413 | 803 |
| Katowice | 19 | 325 | 183 | 5454 | 1821 |
| Mysłowice | 3 | 67 | 35 | 830 | 319 |
| Ruda Śląska | 5 | 91 | 52 | 1263 | 343 |
| Siemianowice Śląskie | 6 | 76 | 33 | 712 | 261 |
| Świętochłowice | 3 | 34 | 18 | 428 | 156 |
| Podregion rybnicki | 28 | 457 | 296 | 8259 | 2910 |
| <i>Subregion</i> | | | | | |
| Powiaty: <i>Powiats:</i> | | | | | |
| raciborski | 3 | 82 | 52 | 1485 | 513 |
| rybnicki | 1 | 20 | 7 | 177 | 96 |
| wodzisławski | 5 | 81 | 62 | 1745 | 659 |
| Miasta na prawach powiatu: <i>Cities with powiat status:</i> | | | | | |
| Jastrzębie-Zdrój | 7 | 65 | 56 | 1434 | 459 |
| Rybnik | 8 | 137 | 84 | 2480 | 877 |
| Żory | 4 | 72 | 35 | 938 | 306 |
| Podregion sosnowiecki | 46 | 725 | 329 | 8984 | 3259 |
| <i>Subregion</i> | | | | | |
| Powiaty: <i>Powiats:</i> | | | | | |
| będziński | 8 | 122 | 55 | 1576 | 531 |
| zawierciański | 9 | 143 | 62 | 1863 | 626 |
| Miasta na prawach powiatu: <i>Cities with powiat status:</i> | | | | | |
| Dąbrowa Górnicza | 9 | 193 | 73 | 1967 | 717 |
| Jaworzno | 4 | 65 | 40 | 1135 | 483 |
| Sosnowiec | 16 | 202 | 99 | 2443 | 902 |
| Podregion tyski | 15 | 273 | 166 | 4861 | 1769 |
| <i>Subregion</i> | | | | | |
| Powiaty: <i>Powiats:</i> | | | | | |
| bieruńsko-łędziński | 2 | 23 | 19 | 590 | 196 |
| mikołowski | 3 | 61 | 37 | 1128 | 360 |
| pszczyński | 5 | 77 | 51 | 1404 | 481 |
| Miasto na prawach powiatu: <i>City with powiat status:</i> | | | | | |
| Tychy | 5 | 112 | 59 | 1739 | 732 |

^a Łącznie z uzupełniającymi liceami ogólnokształcącymi. ^b Z roku szkolnego 2010/11.

Źródło: dane Ministerstwa Edukacji Narodowej.

^a Including supplementary general secondary schools. ^b From 2010/11 school year.

Source: data of the Ministry of National Education.

TABL. 5 (42). LICEA PROFILOWANE DLA MŁODZIEŻY W ROKU SZKOLNYM 2011/12
SPECIALIZED SECONDARY SCHOOLS FOR YOUTH IN THE 2011/12 SCHOOL YEAR

| WYSZCZEGÓLNIENIE SPECIFICATION | Szkoły Schools | Oddziały Sections | Uczniowie Students | | Absolwenci ^a Graduates ^a |
|---|-------------------|----------------------|-----------------------|-------------------------------------|---|
| | | | ogółem total | w tym klasa I of which 1st grade | |
| WOJEWÓDZTWO | 35 | 99 | 2227 | 513 | 1325 |
| VOIVODSHIP | | | | | |
| Podregion bielski | 4 | 10 | 212 | 68 | 134 |
| <i>Subregion</i> | | | | | |
| Powiaty: <i>Powiats:</i> | | | | | |
| bielski | – | – | – | – | – |
| cieszyński | 1 | 3 | 82 | 29 | 27 |
| żywiecki | – | – | – | – | – |
| Miasto na prawach powiatu: <i>City with powiat status:</i> | | | | | |
| Bielsko-Biała | 3 | 7 | 130 | 39 | 107 |
| Podregion bytomski | 2 | 9 | 233 | 68 | 117 |
| <i>Subregion</i> | | | | | |
| Powiaty: <i>Powiats:</i> | | | | | |
| lubliniecki | 1 | 5 | 125 | 36 | 50 |
| tarnogórski | – | – | – | – | 21 |
| Miasta na prawach powiatu: <i>Cities with powiat status:</i> | | | | | |
| Bytom | 1 | 4 | 108 | 32 | 46 |
| Piekary Śląskie | – | – | – | – | – |
| Podregion częstochowski | 1 | 1 | 17 | – | 70 |
| <i>Subregion</i> | | | | | |
| Powiaty: <i>Powiats:</i> | | | | | |
| częstochowski | – | – | – | – | – |
| kłobucki | – | – | – | – | – |
| myszkowski | – | – | – | – | – |
| Miasto na prawach powiatu: <i>City with powiat status:</i> | | | | | |
| Częstochowa | 1 | 1 | 17 | – | 70 |
| Podregion gliwicki | 6 | 17 | 331 | 61 | 186 |
| <i>Subregion</i> | | | | | |
| Powiat: <i>Powiat:</i> | | | | | |
| gliwicki | – | – | – | – | – |
| Miasta na prawach powiatu: <i>Cities with powiat status:</i> | | | | | |
| Gliwice | 3 | 7 | 156 | – | 102 |
| Zabrze | 3 | 10 | 175 | 61 | 84 |

^a Z roku szkolnego 2010/11.

^a From 2010/11 school year.

TABL. 5 (42). LICEA PROFILOWANE DLA MŁODZIEŻY W ROKU SZKOLNYM 2011/12 (dok.)

SPECIALIZED SECONDARY SCHOOLS FOR YOUTH IN THE 2011/12 SCHOOL YEAR (cont.)

| WYSZCZEGÓLNIENIE SPECIFICATION | Szkoły Schools | Oddziały Sections | Uczniowie Students | | Absolwenci ^a Graduates ^a |
|---|-------------------|----------------------|-----------------------|-------------------------------------|---|
| | | | ogółem total | w tym klasa I of which 1st grade | |
| Podregion katowicki | 8 | 26 | 457 | 81 | 256 |
| <i>Subregion</i> | | | | | |
| Miasta na prawach powiatu: <i>Cities with powiat status:</i> | | | | | |
| Chorzów | 1 | 4 | 96 | 33 | 47 |
| Katowice | 4 | 14 | 195 | 32 | 75 |
| Mysłowice | – | – | – | – | 20 |
| Ruda Śląska | 2 | 4 | 93 | – | 93 |
| Siemianowice Śląskie | – | – | – | – | – |
| Świętochłowice | 1 | 4 | 73 | 16 | 21 |
| Podregion rybnicki | 5 | 12 | 337 | 82 | 285 |
| <i>Subregion</i> | | | | | |
| Powiaty: <i>Powiats:</i> | | | | | |
| raciborski | 1 | 4 | 115 | 33 | 65 |
| rybnicki | – | – | – | – | – |
| wodzisławski | 2 | 4 | 107 | 24 | 111 |
| Miasta na prawach powiatu: <i>Cities with powiat status:</i> | | | | | |
| Jastrzębie-Zdrój | – | – | – | – | 40 |
| Rybnik | 2 | 4 | 115 | 25 | 69 |
| Żory | – | – | – | – | – |
| Podregion sosnowiecki | 6 | 19 | 522 | 128 | 192 |
| <i>Subregion</i> | | | | | |
| Powiaty: <i>Powiats:</i> | | | | | |
| będziński | – | – | – | – | – |
| zawierciański | – | – | – | – | – |
| Miasta na prawach powiatu: <i>Cities with powiat status:</i> | | | | | |
| Dąbrowa Górnicza | 2 | 7 | 200 | 62 | 75 |
| Jaworzno | 2 | 3 | 87 | – | 53 |
| Sosnowiec | 2 | 9 | 235 | 66 | 64 |
| Podregion tyski | 3 | 5 | 118 | 25 | 85 |
| <i>Subregion</i> | | | | | |
| Powiaty: <i>Powiats:</i> | | | | | |
| bieruńsko-lędziński | – | – | – | – | – |
| mikołowski | 1 | 2 | 46 | – | 36 |
| pszczyński | 1 | 1 | 29 | – | 29 |
| Miasto na prawach powiatu: <i>City with powiat status:</i> | | | | | |
| Tychy | 1 | 2 | 43 | 25 | 20 |

a Z roku szkolnego 2010/11.

Źródło: dane Ministerstwa Edukacji Narodowej.

a From 2010/11 school year.

Source: data of the Ministry of National Education.

TABL. 6 (43). **TECHNIKA^a DLA MŁODZIEŻY W ROKU SZKOLNYM 2011/12***TECHNICAL SECONDARY SCHOOLS^a FOR YOUTH IN THE 2011/12 SCHOOL YEAR*

| WYSZCZEGÓLNIENIE <i>SPECIFICATION</i> | Szkoły <i>Schools</i> | Oddziały <i>Sections</i> | Uczniowie <i>Students</i> | | Absolwenci ^b <i>Graduates^b</i> |
|---|--------------------------|-----------------------------|------------------------------|--|---|
| | | | ogółem <i>total</i> | w tym klasa I <i>of which 1st grade</i> | |
| WOJEWÓDZTWO VOIVODSHIP | 230 | 2615 | 64459 | 17541 | 15527 |
| Podregion bielski Subregion | 36 | 459 | 11119 | 3000 | 2494 |
| Powiaty: <i>Powiats:</i> | | | | | |
| bielski | 3 | 26 | 691 | 194 | 193 |
| cieszyński | 9 | 100 | 2496 | 610 | 621 |
| żywiecki | 9 | 125 | 3228 | 837 | 652 |
| Miasto na prawach powiatu: <i>City with powiat status:</i> | | | | | |
| Bielsko-Biała | 15 | 208 | 4704 | 1359 | 1028 |
| Podregion bytomski Subregion | 29 | 252 | 6531 | 1730 | 1632 |
| Powiaty: <i>Powiats:</i> | | | | | |
| lubliniecki | 5 | 26 | 584 | 155 | 194 |
| tarnogórski | 13 | 109 | 2866 | 724 | 778 |
| Miasta na prawach powiatu: <i>Cities with powiat status:</i> | | | | | |
| Bytom | 10 | 101 | 2651 | 756 | 560 |
| Piekary Śląskie | 1 | 16 | 430 | 95 | 100 |
| Podregion częstochowski Subregion | 21 | 278 | 6787 | 1862 | 1805 |
| Powiaty: <i>Powiats:</i> | | | | | |
| częstochowski | 2 | 17 | 394 | 91 | 94 |
| kłobucki | 4 | 31 | 654 | 175 | 211 |
| myszkowski | 3 | 30 | 738 | 179 | 223 |
| Miasto na prawach powiatu: <i>City with powiat status:</i> | | | | | |
| Częstochowa | 12 | 200 | 5001 | 1417 | 1277 |
| Podregion gliwicki Subregion | 22 | 235 | 6091 | 1690 | 1466 |
| Powiat: <i>Powiat:</i> | | | | | |
| gliwicki | 3 | 26 | 666 | 192 | 175 |
| Miasta na prawach powiatu: <i>Cities with powiat status:</i> | | | | | |
| Gliwice | 11 | 125 | 3388 | 942 | 763 |
| Zabrze | 8 | 84 | 2037 | 556 | 528 |

a Łącznie z technikami uzupełniającymi. **b** Z roku szkolnego 2010/11.*a* Including supplementary technical secondary schools. *b* From 2010/11 school year.

TABL. 6 (43). **TECHNIKA^a DLA MŁODZIEŻY W ROKU SZKOLNYM 2011/12 (dok.)**TECHNICAL SECONDARY SCHOOLS^a FOR YOUTH IN THE 2011/12 SCHOOL YEAR (cont.)

| WYSZCZEGÓLNIENIE SPECIFICATION | Szkoły Schools | Oddziały Sections | Uczniowie Students | | Absolwenci ^b Graduates ^b |
|---|-------------------|----------------------|-----------------------|--|---|
| | | | ogółem total | w tym klasa I of which 1st grade | |
| Podregion katowicki | 42 | 394 | 9477 | 2675 | 2343 |
| <i>Subregion</i> | | | | | |
| Miasta na prawach powiatu: <i>Cities with powiat status:</i> | | | | | |
| Chorzów | 9 | 84 | 2015 | 589 | 458 |
| Katowice | 20 | 166 | 4120 | 1129 | 1129 |
| Mysłowice | 3 | 31 | 702 | 209 | 142 |
| Ruda Śląska | 6 | 85 | 2016 | 592 | 440 |
| Siemianowice Śląskie | 2 | 22 | 519 | 128 | 138 |
| Świętochłowice | 2 | 6 | 105 | 28 | 36 |
| Podregion rybnicki | 29 | 436 | 10425 | 2792 | 2368 |
| <i>Subregion</i> | | | | | |
| Powiaty: <i>Powiats:</i> | | | | | |
| raciborski | 6 | 74 | 1715 | 471 | 444 |
| rybnicki | 1 | 11 | 271 | 84 | 77 |
| wodzisławski | 7 | 87 | 2361 | 610 | 570 |
| Miasta na prawach powiatu: <i>Cities with powiat status:</i> | | | | | |
| Jastrzębie-Zdrój | 6 | 95 | 1700 | 447 | 423 |
| Rybnik | 5 | 107 | 3058 | 826 | 533 |
| Żory | 4 | 62 | 1320 | 354 | 321 |
| Podregion sosnowiecki | 33 | 370 | 9152 | 2480 | 2167 |
| <i>Subregion</i> | | | | | |
| Powiaty: <i>Powiats:</i> | | | | | |
| będziński | 5 | 47 | 947 | 265 | 237 |
| zawierciański | 8 | 86 | 2296 | 571 | 425 |
| Miasta na prawach powiatu: <i>Cities with powiat status:</i> | | | | | |
| Dąbrowa Górnicza | 4 | 56 | 1470 | 400 | 371 |
| Jaworzno | 7 | 67 | 1590 | 435 | 458 |
| Sosnowiec | 9 | 114 | 2849 | 809 | 676 |
| Podregion tyski | 18 | 191 | 4877 | 1312 | 1252 |
| <i>Subregion</i> | | | | | |
| Powiaty: <i>Powiats:</i> | | | | | |
| bieruńsko-łędziński | 3 | 30 | 798 | 212 | 188 |
| mikołowski | 3 | 40 | 952 | 292 | 194 |
| pszczyński | 6 | 49 | 1188 | 322 | 295 |
| Miasto na prawach powiatu: <i>City with powiat status:</i> | | | | | |
| Tychy | 6 | 72 | 1939 | 486 | 575 |

a Łącznie z technikami uzupełniającymi. *b* Z roku szkolnego 2010/11.

Źródło: dane Ministerstwa Edukacji Narodowej.

a Including supplementary technical secondary schools. *b* From 2010/11 school year.

Source: data of the Ministry of National Education.

TABLE 7 (44). **SZKOŁY POLICEALNE W ROKU SZKOLNYM 2011/12**
POST-SECONDARY SCHOOLS IN THE 2011/12 SCHOOL YEAR

| WYSZCZEGÓLNIENIE <i>SPECIFICATION</i> | Szkoły <i>Schools</i> | Oddziały <i>Sections</i> | Uczniowie <i>Students</i> | | Absolwenci ^a <i>Graduates^a</i> |
|---|--------------------------|-----------------------------|------------------------------|--|---|
| | | | ogółem <i>total</i> | w tym klasa I <i>of which 1st grade</i> | |
| WOJEWÓDZTWO VOIVODSHIP | 389 | 2202 | 48819 | 34453 | 11525 |
| Podregion bielski Subregion | 42 | 192 | 4173 | 2466 | 1417 |
| Powiaty: <i>Powiats:</i> | | | | | |
| bielski | – | – | – | – | – |
| cieszyński | 8 | 25 | 371 | 240 | 190 |
| żywiecki | 5 | 18 | 216 | 129 | 114 |
| Miasto na prawach powiatu: <i>City with powiat status:</i> | | | | | |
| Bielsko-Biała | 29 | 149 | 3586 | 2097 | 1113 |
| Podregion bytomski Subregion | 28 | 207 | 4451 | 2894 | 1098 |
| Powiaty: <i>Powiats:</i> | | | | | |
| lubliniecki | 2 | 10 | 180 | 127 | 66 |
| tarnogórski | 6 | 31 | 993 | 683 | 239 |
| Miasta na prawach powiatu: <i>Cities with powiat status:</i> | | | | | |
| Bytom | 18 | 163 | 3181 | 2009 | 793 |
| Piekary Śląskie | 2 | 3 | 97 | 75 | – |
| Podregion częstochowski Subregion | 49 | 279 | 6463 | 4440 | 1608 |
| Powiaty: <i>Powiats:</i> | | | | | |
| częstochowski | 1 | 2 | 59 | 40 | 29 |
| kłobucki | – | – | – | – | – |
| myszkowski | 3 | 6 | 115 | 51 | 37 |
| Miasto na prawach powiatu: <i>City with powiat status:</i> | | | | | |
| Częstochowa | 45 | 271 | 6289 | 4349 | 1542 |
| Podregion gliwicki Subregion | 51 | 280 | 6982 | 5046 | 1528 |
| Powiat: <i>Powiat:</i> | | | | | |
| gliwicki | 2 | 7 | 171 | 111 | 73 |
| Miasta na prawach powiatu: <i>Cities with powiat status:</i> | | | | | |
| Gliwice | 29 | 140 | 3329 | 2421 | 686 |
| Zabrze | 20 | 133 | 3482 | 2514 | 769 |

^a Z roku szkolnego 2010/11.

^a From 2010/11 school year.

TABL. 7 (44). SZKOŁY POLICEALNE W ROKU SZKOLNYM 2011/12 (dok.)
 POST-SECONDARY SCHOOLS IN THE 2011/12 SCHOOL YEAR (cont.)

| WYSZCZEGÓLNIENIE SPECIFICATION | Szkoły Schools | Oddziały Sections | Uczniowie Students | | Absolwenci ^a Graduates ^a |
|---|-------------------|----------------------|-----------------------|-------------------------------------|---|
| | | | ogółem total | w tym klasa I of which 1st grade | |
| Podregion katowicki | 73 | 483 | 9680 | 7332 | 2156 |
| <i>Subregion</i> | | | | | |
| Miasta na prawach powiatu: <i>Cities with powiat status:</i> | | | | | |
| Chorzów | 14 | 125 | 2747 | 2177 | 440 |
| Katowice | 52 | 346 | 6665 | 4995 | 1609 |
| Mysłowice | 3 | 4 | 72 | 51 | 22 |
| Ruda Śląska | 2 | 3 | 68 | 23 | 52 |
| Siemianowice Śląskie | 1 | 4 | 103 | 61 | 33 |
| Świętochłowice | 1 | 1 | 25 | 25 | – |
| Podregion rybnicki | 59 | 317 | 7538 | 5367 | 1895 |
| <i>Subregion</i> | | | | | |
| Powiaty: <i>Powiats:</i> | | | | | |
| raciborski | 10 | 49 | 1231 | 923 | 361 |
| rybnicki | – | – | – | – | – |
| wodzisławski | 8 | 43 | 1063 | 743 | 266 |
| Miasta na prawach powiatu: <i>Cities with powiat status:</i> | | | | | |
| Jastrzębie-Zdrój | 14 | 89 | 2023 | 1495 | 335 |
| Rybnik | 22 | 103 | 2564 | 1775 | 793 |
| Żory | 5 | 33 | 657 | 431 | 140 |
| Podregion sosnowiecki | 56 | 295 | 6451 | 4753 | 1218 |
| <i>Subregion</i> | | | | | |
| Powiaty: <i>Powiats:</i> | | | | | |
| będziński | 7 | 27 | 587 | 405 | 93 |
| zawierciański | 7 | 24 | 508 | 374 | 134 |
| Miasta na prawach powiatu: <i>Cities with powiat status:</i> | | | | | |
| Dąbrowa Górnicza | 9 | 62 | 1417 | 1146 | 220 |
| Jaworzno | 6 | 35 | 770 | 556 | 126 |
| Sosnowiec | 27 | 147 | 3169 | 2272 | 645 |
| Podregion tyski | 31 | 149 | 3081 | 2155 | 605 |
| <i>Subregion</i> | | | | | |
| Powiaty: <i>Powiats:</i> | | | | | |
| bieruńsko-łędziński | 4 | 13 | 447 | 350 | 147 |
| mikołowski | 1 | 4 | 113 | 72 | – |
| pszczyński | 1 | 2 | 55 | 31 | 15 |
| Miasto na prawach powiatu: <i>City with powiat status:</i> | | | | | |
| Tychy | 25 | 130 | 2466 | 1702 | 443 |

^a Z roku szkolnego 2010/11.

Źródło: dane Ministerstwa Edukacji Narodowej.

^a From 2010/11 school year.

Source: data of the Ministry of National Education.

TABL. 8 (45). SZKOŁY DLA DOROSŁYCH W ROKU SZKOLNYM 2011/12

SCHOOLS FOR ADULTS IN THE 2011/12 SCHOOL YEAR

| WYSZCZEGÓLNIENIE SPECIFICATION | Szkoły Schools | Oddziały Sections | Uczniowie Students | | Absolwenci ^a Graduates ^a |
|--|-------------------|----------------------|-----------------------|-------------------------------------|---|
| | | | ogółem total | w tym klasa I of which 1st grade | |
| OGÓŁEM TOTAL | | | | | |
| WOJEWÓDZTWO VOIVODSHIP | 460 | 1559 | 37788 | 19767 | 8178 |
| Podregion bielski Subregion | 48 | 162 | 4049 | 1970 | 1076 |
| Powiaty: Powiats: | | | | | |
| bielski | 2 | 2 | 25 | – | 16 |
| cieszyński | 15 | 32 | 855 | 398 | 301 |
| żywiecki | 10 | 36 | 836 | 338 | 270 |
| Miasto na prawach powiatu: City with powiat status: | | | | | |
| Bielsko-Biała | 21 | 92 | 2333 | 1234 | 489 |
| Podregion bytomski Subregion | 42 | 144 | 3576 | 1842 | 829 |
| Powiaty: Powiats: | | | | | |
| lubliniecki | 3 | 8 | 222 | 133 | 64 |
| tarnogórski | 6 | 34 | 1180 | 573 | 304 |
| Miasta na prawach powiatu: Cities with powiat status: | | | | | |
| Bytom | 27 | 89 | 1853 | 984 | 408 |
| Piekary Śląskie | 6 | 13 | 321 | 152 | 53 |
| Podregion częstochowski Subregion | 45 | 151 | 3699 | 1818 | 680 |
| Powiaty: Powiats: | | | | | |
| częstochowski | 4 | 8 | 169 | 68 | 46 |
| kłobucki | 3 | 5 | 106 | 58 | 24 |
| myszkowski | 8 | 18 | 397 | 186 | 46 |
| Miasto na prawach powiatu: City with powiat status: | | | | | |
| Częstochowa | 30 | 120 | 3027 | 1506 | 564 |
| Podregion gliwicki Subregion | 69 | 226 | 5340 | 2915 | 1094 |
| Powiat: Powiat: | | | | | |
| gliwicki | 3 | 13 | 288 | 164 | 59 |
| Miasta na prawach powiatu: Cities with powiat status: | | | | | |
| Gliwice | 37 | 119 | 2426 | 1224 | 548 |
| Zabrze | 29 | 94 | 2626 | 1527 | 487 |

a Z roku szkolnego 2010/11.

a From 2010/11 school year.

TABL. 8 (45). SZKOŁY DLA DOROSŁYCH W ROKU SZKOLNYM 2011/12 (cd.)

SCHOOLS FOR ADULTS IN THE 2011/12 SCHOOL YEAR (cont.)

| WYSZCZEGÓLNIENIE SPECIFICATION | Szkoły Schools | Oddziały Sections | Uczniowie Students | | Absolwenci ^a Graduates ^a |
|---|-------------------|----------------------|-----------------------|-------------------------------------|---|
| | | | ogółem total | w tym klasa I of which 1st grade | |
| O G Ó Ł E M (dok.) TOTAL (cont.) | | | | | |
| Podregion katowicki | 80 | 290 | 6522 | 3476 | 1181 |
| <i>Subregion</i> | | | | | |
| Miasta na prawach powiatu: <i>Cities with powiat status:</i> | | | | | |
| Chorzów | 24 | 81 | 1963 | 1146 | 249 |
| Katowice | 38 | 126 | 2768 | 1454 | 429 |
| Mysłowice | 4 | 7 | 38 | 23 | 21 |
| Ruda Śląska | 8 | 33 | 782 | 415 | 254 |
| Siemianowice Śląskie | 4 | 39 | 896 | 389 | 212 |
| Świętochłowice | 2 | 4 | 75 | 49 | 16 |
| Podregion rybnicki | 76 | 251 | 6359 | 3461 | 1562 |
| <i>Subregion</i> | | | | | |
| Powiaty: <i>Powiats:</i> | | | | | |
| raciborski | 14 | 44 | 1087 | 547 | 280 |
| rybnicki | 1 | 2 | 62 | 38 | – |
| wodzisławski | 10 | 38 | 903 | 551 | 160 |
| Miasta na prawach powiatu: <i>Cities with powiat status:</i> | | | | | |
| Jastrzębie-Zdrój | 23 | 71 | 1707 | 937 | 358 |
| Rybnik | 21 | 72 | 1968 | 1064 | 570 |
| Żory | 7 | 24 | 632 | 324 | 194 |
| Podregion sosnowiecki | 72 | 242 | 5728 | 2912 | 1229 |
| <i>Subregion</i> | | | | | |
| Powiaty: <i>Powiats:</i> | | | | | |
| będziński | 11 | 29 | 719 | 440 | 89 |
| zawierciański | 8 | 23 | 586 | 257 | 137 |
| Miasta na prawach powiatu: <i>Cities with powiat status:</i> | | | | | |
| Dąbrowa Górnicza | 16 | 64 | 1246 | 579 | 282 |
| Jaworzno | 16 | 54 | 1096 | 529 | 189 |
| Sosnowiec | 21 | 72 | 2081 | 1107 | 532 |
| Podregion tyski | 28 | 93 | 2515 | 1373 | 527 |
| <i>Subregion</i> | | | | | |
| Powiaty: <i>Powiats:</i> | | | | | |
| bieruńsko-łędziński | 2 | 4 | 99 | 72 | 56 |
| mikołowski | 4 | 18 | 533 | 291 | 32 |
| pszczyński | 6 | 10 | 202 | 108 | 96 |
| Miasto na prawach powiatu: <i>City with powiat status:</i> | | | | | |
| Tychy | 16 | 61 | 1681 | 902 | 343 |

a Z roku szkolnego 2010/11.

a From 2010/11 school year.

TABL. 8 (45). SZKOŁY DLA DOROSŁYCH W ROKU SZKOLNYM 2011/12 (cd.)

SCHOOLS FOR ADULTS IN THE 2011/12 SCHOOL YEAR (cont.)

| WYSZCZEGÓLNIENIE SPECIFICATION | Szkoły Schools | Oddziały Sections | Uczniowie Students | | Absolwenci ^a Graduates ^a |
|---|-------------------|----------------------|-----------------------|-------------------------------------|---|
| | | | ogółem total | w tym klasa I of which 1st grade | |
| W tym <i>Of which</i> | | | | | |
| GIMNAZJA <i>LOWER SECONDARY SCHOOLS</i> | | | | | |
| WOJEWÓDZTWO | 28 | 122 | 2747 | 656 | 806 |
| VOIVODSHIP | | | | | |
| Podregion bielski | 2 | 8 | 160 | - | 74 |
| Subregion | | | | | |
| Powiaty: <i>Powiats:</i> | | | | | |
| bielski | - | - | - | - | - |
| cieszyński | 1 | 2 | 48 | - | 42 |
| żywiecki | - | - | - | - | - |
| Miasto na prawach powiatu: <i>City with powiat status:</i> | | | | | |
| Bielsko-Biała | 1 | 6 | 112 | - | 32 |
| Podregion bytomski | 1 | 1 | 21 | 21 | - |
| Subregion | | | | | |
| Powiaty: <i>Powiats:</i> | | | | | |
| lubliniecki | - | - | - | - | - |
| tarnogórski | 1 | 1 | 21 | 21 | - |
| Miasta na prawach powiatu: <i>Cities with powiat status:</i> | | | | | |
| Bytom | - | - | - | - | - |
| Piekary Śląskie | - | - | - | - | - |
| Podregion częstochowski | 2 | 10 | 196 | 36 | 70 |
| Subregion | | | | | |
| Powiaty: <i>Powiats:</i> | | | | | |
| częstochowski | - | - | - | - | - |
| kłobucki | - | - | - | - | - |
| myszkowski | 1 | 3 | 30 | 8 | 17 |
| Miasto na prawach powiatu: <i>City with powiat status:</i> | | | | | |
| Częstochowa | 1 | 7 | 166 | 28 | 53 |
| Podregion gliwicki | 4 | 16 | 458 | 126 | 90 |
| Subregion | | | | | |
| Powiat: <i>Powiat:</i> | | | | | |
| gliwicki | - | - | - | - | - |
| Miasta na prawach powiatu: <i>Cities with powiat status:</i> | | | | | |
| Gliwice | 1 | 10 | 263 | 80 | 50 |
| Zabrze | 3 | 6 | 195 | 46 | 40 |

a Z roku szkolnego 2010/11.

a From 2010/11 school year.

TABL. 8 (45). SZKOŁY DLA DOROSŁYCH W ROKU SZKOLNYM 2011/12 (cd.)

SCHOOLS FOR ADULTS IN THE 2011/12 SCHOOL YEAR (cont.)

| WYSZCZEGÓLNIENIE SPECIFICATION | Szkoły Schools | Oddziały Sections | Uczniowie Students | | Absolwenci ^a Graduates ^a |
|---|-------------------|----------------------|-----------------------|-------------------------------------|---|
| | | | ogółem total | w tym klasa I of which 1st grade | |
| W tym (dok.) Of which (cont.) | | | | | |
| GIMNAZJA (dok.) LOWER SECONDARY SCHOOLS (cont.) | | | | | |
| Podregion katowicki | 4 | 35 | 656 | 199 | 160 |
| <i>Subregion</i> | | | | | |
| Miasta na prawach powiatu: <i>Cities with powiat status:</i> | | | | | |
| Chorzów | – | – | – | – | – |
| Katowice | 2 | 6 | 120 | 34 | 27 |
| Mysłowice | – | – | – | – | – |
| Ruda Śląska | 1 | 5 | 104 | 20 | 41 |
| Siemianowice Śląskie | 1 | 24 | 432 | 145 | 92 |
| Świętochłowice | – | – | – | – | – |
| Podregion rybnicki | 4 | 15 | 401 | 79 | 171 |
| <i>Subregion</i> | | | | | |
| Powiaty: <i>Powiats:</i> | | | | | |
| raciborski | 1 | 3 | 80 | 15 | 28 |
| rybnicki | – | – | – | – | – |
| wodzisławski | – | – | – | – | – |
| Miasta na prawach powiatu: <i>Cities with powiat status:</i> | | | | | |
| Jastrzębie-Zdrój | 2 | 4 | 112 | 36 | 20 |
| Rybnik | 1 | 8 | 209 | 28 | 123 |
| Żory | – | – | – | – | – |
| Podregion sosnowiecki | 8 | 28 | 618 | 171 | 161 |
| <i>Subregion</i> | | | | | |
| Powiaty: <i>Powiats:</i> | | | | | |
| będziński | 2 | 4 | 86 | 46 | 17 |
| zawierciański | 1 | 1 | 16 | – | – |
| Miasta na prawach powiatu: <i>Cities with powiat status:</i> | | | | | |
| Dąbrowa Górnicza | 1 | 6 | 158 | 45 | 32 |
| Jaworzno | 2 | 6 | 122 | 33 | 43 |
| Sosnowiec | 2 | 11 | 236 | 47 | 69 |
| Podregion tyski | 3 | 9 | 237 | 24 | 80 |
| <i>Subregion</i> | | | | | |
| Powiaty: <i>Powiats:</i> | | | | | |
| bieruńsko-łędziński | – | – | – | – | – |
| mikołowski | – | – | – | – | – |
| pszczyński | 1 | 2 | 45 | – | 28 |
| Miasto na prawach powiatu: <i>City with powiat status:</i> | | | | | |
| Tychy | 2 | 7 | 192 | 24 | 52 |

a Z roku szkolnego 2010/11.

a From 2010/11 school year.

TABL. 8 (45). SZKOŁY DLA DOROSŁYCH W ROKU SZKOLNYM 2011/12 (cd.)

SCHOOLS FOR ADULTS IN THE 2011/12 SCHOOL YEAR (cont.)

| WYSZCZEGÓLNIENIE SPECIFICATION | Szkoły Schools | Oddziały Sections | Uczniowie Students | | Absolwenci ^a Graduates ^a |
|---|-------------------|----------------------|-----------------------|-------------------------------------|---|
| | | | ogółem total | w tym klasa I of which 1st grade | |
| W tym <i>Of which</i> ZASADNICZE SZKOŁY ZAWODOWE <i>BASIC VOCATIONAL SCHOOLS</i> | | | | | |
| WOJEWÓDZTWO | 20 | 54 | 840 | 490 | 228 |
| VOIVODSHIP | | | | | |
| Podregion bielski | 2 | 5 | 67 | 37 | 39 |
| Subregion | | | | | |
| Powiaty: <i>Powiats:</i> | | | | | |
| bielski | – | – | – | – | – |
| cieszyński | 1 | 2 | 25 | 14 | 28 |
| żywiecki | – | – | – | – | – |
| Miasto na prawach powiatu: <i>City with powiat status:</i> | | | | | |
| Bielsko-Biała | 1 | 3 | 42 | 23 | 11 |
| Podregion bytomski | 2 | 3 | 27 | 16 | 5 |
| Subregion | | | | | |
| Powiaty: <i>Powiats:</i> | | | | | |
| lubliniecki | – | – | – | – | – |
| tarnogórski | – | – | – | – | – |
| Miasta na prawach powiatu: <i>Cities with powiat status:</i> | | | | | |
| Bytom | 1 | 1 | 11 | 11 | – |
| Piekary Śląskie | 1 | 2 | 16 | 5 | 5 |
| Podregion częstochowski | – | – | – | – | – |
| Subregion | | | | | |
| Powiaty: <i>Powiats:</i> | | | | | |
| częstochowski | – | – | – | – | – |
| kłobucki | – | – | – | – | – |
| myszkowski | – | – | – | – | – |
| Miasto na prawach powiatu: <i>City with powiat status:</i> | | | | | |
| Częstochowa | – | – | – | – | – |
| Podregion gliwicki | 4 | 14 | 184 | 123 | 31 |
| Subregion | | | | | |
| Powiat: <i>Powiat:</i> | | | | | |
| gliwicki | 1 | 3 | 53 | 27 | 7 |
| Miasta na prawach powiatu: <i>Cities with powiat status:</i> | | | | | |
| Gliwice | 2 | 9 | 75 | 51 | 19 |
| Zabrze | 1 | 2 | 56 | 45 | 5 |

a Z roku szkolnego 2010/11.

a From 2010/11 school year.

TABL. 8 (45). SZKOŁY DLA DOROSŁYCH W ROKU SZKOLNYM 2011/12 (cd.)

SCHOOLS FOR ADULTS IN THE 2011/12 SCHOOL YEAR (cont.)

| WYSZCZEGÓLNIENIE SPECIFICATION | Szkoły Schools | Oddziały Sections | Uczniowie Students | | Absolwenci ^a Graduates ^a |
|--|-------------------|----------------------|-----------------------|-------------------------------------|---|
| | | | ogółem total | w tym klasa I of which 1st grade | |
| W tym (cd.) Of which (cont.) | | | | | |
| ZASADNICZE SZKOŁY ZAWODOWE (dok.) BASIC VOCATIONAL SCHOOLS (cont.) | | | | | |
| Podregion katowicki | 7 | 17 | 366 | 230 | 63 |
| <i>Subregion</i> | | | | | |
| Miasta na prawach powiatu: <i>Cities with powiat status:</i> | | | | | |
| Chorzów | 2 | 3 | 61 | 47 | – |
| Katowice | 3 | 4 | 89 | 31 | 33 |
| Mysłowice | – | – | – | – | – |
| Ruda Śląska | 1 | 4 | 61 | 43 | 18 |
| Siemianowice Śląskie | 1 | 6 | 155 | 109 | 12 |
| Świętochłowice | – | – | – | – | – |
| Podregion rybnicki | 3 | 7 | 119 | 52 | 28 |
| <i>Subregion</i> | | | | | |
| Powiaty: <i>Powiats:</i> | | | | | |
| raciborski | – | – | – | – | – |
| rybnicki | – | – | – | – | – |
| wodziszawski | 1 | 4 | 75 | 29 | 16 |
| Miasta na prawach powiatu: <i>Cities with powiat status:</i> | | | | | |
| Jastrzębie-Zdrój | 1 | 2 | 37 | 23 | – |
| Rybnik | 1 | 1 | 7 | – | 12 |
| Żory | – | – | – | – | – |
| Podregion sosnowiecki | 2 | 8 | 77 | 32 | 47 |
| <i>Subregion</i> | | | | | |
| Powiaty: <i>Powiats:</i> | | | | | |
| będziński | 1 | 7 | 62 | 32 | 27 |
| zawierciański | – | – | – | – | 20 |
| Miasta na prawach powiatu: <i>Cities with powiat status:</i> | | | | | |
| Dąbrowa Górnicza | – | – | – | – | – |
| Jaworzno | 1 | 1 | 15 | – | – |
| Sosnowiec | – | – | – | – | – |
| Podregion tyski | – | – | – | – | 15 |
| <i>Subregion</i> | | | | | |
| Powiaty: <i>Powiats:</i> | | | | | |
| bieruńsko-lędziński | – | – | – | – | 15 |
| mikołowski | – | – | – | – | – |
| pszczyński | – | – | – | – | – |
| Miasto na prawach powiatu: <i>City with powiat status:</i> | | | | | |
| Tychy | – | – | – | – | – |

a Z roku szkolnego 2010/11.

a From 2010/11 school year.

TABL. 8 (45). SZKOŁY DLA DOROSŁYCH W ROKU SZKOLNYM 2011/12 (cd.)

SCHOOLS FOR ADULTS IN THE 2011/12 SCHOOL YEAR (cont.)

| WYSZCZEGÓLNIENIE SPECIFICATION | Szkoły Schools | Oddziały Sections | Uczniowie Students | | Absolwenci ^a Graduates ^a |
|--|-------------------|----------------------|-----------------------|-------------------------------------|---|
| | | | ogółem total | w tym klasa I of which 1st grade | |
| W tym (cd.) <i>Of which (cont.)</i> | | | | | |
| LICEA OGÓLNOKSZTAŁCĄCE ^b <i>GENERAL SECONDARY SCHOOLS^b</i> | | | | | |
| WOJEWÓDZTWO VOIVODSHIP | 303 | 1023 | 27785 | 15441 | 5792 |
| Podregion bielski Subregion | 29 | 98 | 3046 | 1635 | 727 |
| Powiaty: <i>Powiats:</i> | | | | | |
| bielski | 1 | 1 | 18 | – | 16 |
| cieszyński | 8 | 16 | 595 | 324 | 127 |
| żywiecki | 7 | 22 | 639 | 265 | 239 |
| Miasto na prawach powiatu: <i>City with powiat status:</i> | | | | | |
| Bielsko-Biała | 13 | 59 | 1794 | 1046 | 345 |
| Podregion bytomski Subregion | 31 | 103 | 2706 | 1400 | 596 |
| Powiaty: <i>Powiats:</i> | | | | | |
| lubliniecki | 3 | 8 | 222 | 133 | 64 |
| tamogórski | 3 | 20 | 752 | 355 | 174 |
| Miasta na prawach powiatu: <i>Cities with powiat status:</i> | | | | | |
| Bytom | 20 | 64 | 1427 | 765 | 310 |
| Piekary Śląskie | 5 | 11 | 305 | 147 | 48 |
| Podregion częstochowski Subregion | 31 | 98 | 2850 | 1506 | 495 |
| Powiaty: <i>Powiats:</i> | | | | | |
| częstochowski | 4 | 8 | 169 | 68 | 46 |
| kłobucki | 2 | 4 | 94 | 58 | 24 |
| myszkowski | 5 | 11 | 295 | 134 | 29 |
| Miasto na prawach powiatu: <i>City with powiat status:</i> | | | | | |
| Częstochowa | 20 | 75 | 2292 | 1246 | 396 |
| Podregion gliwicki Subregion | 41 | 134 | 3564 | 2090 | 827 |
| Powiat: <i>Powiat:</i> | | | | | |
| gliwicki | 1 | 2 | 25 | 13 | 22 |
| Miasta na prawach powiatu: <i>Cities with powiat status:</i> | | | | | |
| Gliwice | 23 | 66 | 1527 | 861 | 391 |
| Zabrze | 17 | 66 | 2012 | 1216 | 414 |

a Z roku szkolnego 2010/11. **b** Łącznie z uzupełniającymi liceami ogólnokształcącymi.
a From 2010/11 school year. *b* Including supplementary general secondary schools.

TABL. 8 (45). SZKOŁY DLA DOROSŁYCH W ROKU SZKOLNYM 2011/12 (cd.)
SCHOOLS FOR ADULTS IN THE 2011/12 SCHOOL YEAR (cont.)

| WYSZCZEGÓLNIENIE SPECIFICATION | Szkoły Schools | Oddziały Sections | Uczniowie Students | | Absolwenci ^a Graduates ^a |
|---|-------------------|----------------------|-----------------------|-------------------------------------|---|
| | | | ogółem total | w tym klasa I of which 1st grade | |
| W tym (cd.) <i>Of which (cont.)</i> | | | | | |
| LICEA OGÓLNOKSZTAŁCĄCE ^b (dok.) <i>GENERAL SECONDARY SCHOOLS^b (cont.)</i> | | | | | |
| Podregion katowicki | 57 | 197 | 4686 | 2551 | 863 |
| <i>Subregion</i> | | | | | |
| Miasta na prawach powiatu: <i>Cities with powiat status:</i> | | | | | |
| Chorzów | 20 | 65 | 1560 | 825 | 249 |
| Katowice | 24 | 91 | 2126 | 1184 | 298 |
| Mysłowice | 4 | 7 | 38 | 23 | 15 |
| Ruda Śląska | 5 | 21 | 578 | 335 | 187 |
| Siemianowice Śląskie | 2 | 9 | 309 | 135 | 98 |
| Świętochłowice | 2 | 4 | 75 | 49 | 16 |
| Podregion rybnicki | 47 | 157 | 4401 | 2556 | 1042 |
| <i>Subregion</i> | | | | | |
| Powiaty: <i>Powiats:</i> | | | | | |
| raciborski | 10 | 25 | 709 | 433 | 178 |
| rybnicki | 1 | 2 | 62 | 38 | – |
| wodzisławski | 5 | 20 | 467 | 241 | 104 |
| Miasta na prawach powiatu: <i>Cities with powiat status:</i> | | | | | |
| Jastrzębie-Zdrój | 12 | 42 | 1172 | 701 | 242 |
| Rybnik | 13 | 46 | 1385 | 834 | 338 |
| Żory | 6 | 22 | 606 | 309 | 180 |
| Podregion sosnowiecki | 48 | 164 | 4455 | 2486 | 888 |
| <i>Subregion</i> | | | | | |
| Powiaty: <i>Powiats:</i> | | | | | |
| będziński | 7 | 17 | 543 | 334 | 45 |
| zawierciański | 6 | 19 | 492 | 214 | 84 |
| Miasta na prawach powiatu: <i>Cities with powiat status:</i> | | | | | |
| Dąbrowa Górnicza | 8 | 37 | 840 | 479 | 181 |
| Jaworzno | 11 | 39 | 869 | 452 | 138 |
| Sosnowiec | 16 | 52 | 1711 | 1007 | 440 |
| Podregion tyski | 19 | 72 | 2077 | 1217 | 354 |
| <i>Subregion</i> | | | | | |
| Powiaty: <i>Powiats:</i> | | | | | |
| bieruńsko-łędziński | – | – | – | – | – |
| mikołowski | 3 | 17 | 524 | 291 | 21 |
| pszczyński | 4 | 6 | 120 | 82 | 55 |
| Miasto na prawach powiatu: <i>City with powiat status:</i> | | | | | |
| Tychy | 12 | 49 | 1433 | 844 | 278 |

a Z roku szkolnego 2010/11. b Łącznie z uzupełniającymi liceami ogólnokształcącymi.
a From 2010/11 school year. b Including supplementary general secondary schools.

TABL. 8 (45). SZKOŁY DLA DOROSŁYCH W ROKU SZKOLNYM 2011/12 (cd.)
SCHOOLS FOR ADULTS IN THE 2011/12 SCHOOL YEAR (cont.)

| WYSZCZEGÓLNIENIE SPECIFICATION | Szkoły Schools | Oddziały Sections | Uczniowie Students | | Absolwenci ^a Graduates ^a |
|--|-------------------|----------------------|-----------------------|-------------------------------------|---|
| | | | ogółem total | w tym klasa I of which 1st grade | |
| W tym (cd.) Of which (cont.) | | | | | |
| TECHNIKA ^b TECHNICAL SECONDARY SCHOOLS ^b | | | | | |
| WOJEWÓDZTWO | 108 | 359 | 6406 | 3180 | 1342 |
| VOIVODSHIP | | | | | |
| Podregion bielski | 15 | 51 | 776 | 298 | 236 |
| Subregion | | | | | |
| Powiaty: Powiats: | | | | | |
| bielski | 1 | 1 | 7 | – | – |
| cieszyński | 5 | 12 | 187 | 60 | 104 |
| żywiecki | 3 | 14 | 197 | 73 | 31 |
| Miasto na prawach powiatu: City with powiat status: | | | | | |
| Bielsko-Biała | 6 | 24 | 385 | 165 | 101 |
| Podregion bytomski | 8 | 37 | 822 | 405 | 228 |
| Subregion | | | | | |
| Powiaty: Powiats: | | | | | |
| lubliniecki | – | – | – | – | – |
| tarnogórski | 2 | 13 | 407 | 197 | 130 |
| Miasta na prawach powiatu: Cities with powiat status: | | | | | |
| Bytom | 6 | 24 | 415 | 208 | 98 |
| Piekary Śląskie | – | – | – | – | – |
| Podregion częstochowski | 12 | 43 | 653 | 276 | 115 |
| Subregion | | | | | |
| Powiaty: Powiats: | | | | | |
| częstochowski | – | – | – | – | – |
| kłobucki | 1 | 1 | 12 | – | – |
| myszkowski | 2 | 4 | 72 | 44 | – |
| Miasto na prawach powiatu: City with powiat status: | | | | | |
| Częstochowa | 9 | 38 | 569 | 232 | 115 |
| Podregion gliwicki | 19 | 61 | 1124 | 576 | 146 |
| Subregion | | | | | |
| Powiat: Powiat: | | | | | |
| gliwicki | 1 | 8 | 210 | 124 | 30 |
| Miasta na prawach powiatu: Cities with powiat status: | | | | | |
| Gliwice | 11 | 34 | 561 | 232 | 88 |
| Zabrze | 7 | 19 | 353 | 220 | 28 |

^a Z roku szkolnego 2010/11. ^b Łącznie z technikami uzupełniającymi, liceami profilowanymi.

^a From 2010/11 school year. ^b Including supplementary technical secondary schools, specialized secondary schools.

TABL. 8 (45). SZKOŁY DLA DOROSŁYCH W ROKU SZKOLNYM 2011/12 (dok.)
SCHOOLS FOR ADULTS IN THE 2011/12 SCHOOL YEAR (cont.)

| WYSZCZEGÓLNIENIE SPECIFICATION | Szkoły Schools | Oddziały Sections | Uczniowie Students | | Absolwenci ^a Graduates ^a |
|---|-------------------|----------------------|-----------------------|-------------------------------------|---|
| | | | ogółem total | w tym klasa I of which 1st grade | |
| W tym (dok.) Of which (cont.) | | | | | |
| TECHNIKA ^b (dok.) TECHNICAL SECONDARY SCHOOLS ^b (cont.) | | | | | |
| Podregion katowicki | 12 | 41 | 814 | 496 | 85 |
| <i>Subregion</i> | | | | | |
| Miasta na prawach powiatu: <i>Cities with powiat status:</i> | | | | | |
| Chorzów | 2 | 13 | 342 | 274 | – |
| Katowice | 9 | 25 | 433 | 205 | 71 |
| Mysłowice | – | – | – | – | 6 |
| Ruda Śląska | 1 | 3 | 39 | 17 | 8 |
| Siemianowice Śląskie | – | – | – | – | – |
| Świętochłowice | – | – | – | – | – |
| Podregion rybnicki | 22 | 72 | 1438 | 774 | 321 |
| <i>Subregion</i> | | | | | |
| Powiaty: <i>Powiats:</i> | | | | | |
| raciborski | 3 | 16 | 298 | 99 | 74 |
| rybnicki | – | – | – | – | – |
| wodzisławski | 4 | 14 | 361 | 281 | 40 |
| Miasta na prawach powiatu: <i>Cities with powiat status:</i> | | | | | |
| Jastrzębie-Zdrój | 8 | 23 | 386 | 177 | 96 |
| Rybnik | 6 | 17 | 367 | 202 | 97 |
| Żory | 1 | 2 | 26 | 15 | 14 |
| Podregion sosnowiecki | 14 | 42 | 578 | 223 | 133 |
| <i>Subregion</i> | | | | | |
| Powiaty: <i>Powiats:</i> | | | | | |
| będziński | 1 | 1 | 28 | 28 | – |
| zawierciański | 1 | 3 | 78 | 43 | 33 |
| Miasta na prawach powiatu: <i>Cities with powiat status:</i> | | | | | |
| Dąbrowa Górnicza | 7 | 21 | 248 | 55 | 69 |
| Jaworzno | 2 | 8 | 90 | 44 | 8 |
| Sosnowiec | 3 | 9 | 134 | 53 | 23 |
| Podregion tyski | 6 | 12 | 201 | 132 | 78 |
| <i>Subregion</i> | | | | | |
| Powiaty: <i>Powiats:</i> | | | | | |
| bieruńsko-łędziński | 2 | 4 | 99 | 72 | 41 |
| mikołowski | 1 | 1 | 9 | – | 11 |
| pszczyński | 1 | 2 | 37 | 26 | 13 |
| Miasto na prawach powiatu: <i>City with powiat status:</i> | | | | | |
| Tychy | 2 | 5 | 56 | 34 | 13 |

^a Z roku szkolnego 2010/11. ^b Łącznie z technikami uzupełniającymi, liceami profilowanymi.

Źródło: dane Ministerstwa Edukacji Narodowej.

^a From 2010/11 school year. ^b Including supplementary technical secondary schools, specialized secondary schools.
Source: data of the Ministry of National Education.

TABL. 9 (46). WYCHOWANIE PRZEDSZKOLNE W 2011 R.

PRE-PRIMARY EDUCATION IN 2011

| WYSZCZEGÓLNIENIE SPECIFICATION | Placówki Establishments | | Miejsca w przed- szkolach, zespołach i punktach <i>Places in nursery schools, groups and points</i> | Oddziały Sections | | Dzieci Children | |
|---|----------------------------|--|--|------------------------|--|------------------------|--|
| | ogółem <i>total</i> | w tym przedszkola, zespoły i punkty <i>of which nursery schools, groups and points</i> | | ogółem <i>total</i> | w tym w przedszko- lach, zespołach i punktach <i>of which in nursery schools, groups and points</i> | ogółem <i>total</i> | w tym w przedszko- lach, zespołach i punktach <i>of which in nursery schools, groups and points</i> |
| WOJEWÓDZTWO VOIVODSHIP | 1784 | 1359 | 124532 | 6135 | 5432 | 136072 | 122324 |
| Podregion bielski Subregion | 322 | 251 | 19313 | 983 | 871 | 21141 | 19068 |
| POWIAT BIELSKI | 63 | 51 | 4601 | 222 | 202 | 5011 | 4640 |
| Gmina miejska: <i>Urban gmina:</i> | | | | | | | |
| Szczyrk | 1 | 1 | 130 | 6 | 6 | 122 | 122 |
| Gminy miejsko-wiejskie: <i>Urban-rural gminas:</i> | | | | | | | |
| Czechowice-Dziedzice | 21 | 16 | 1421 | 66 | 60 | 1496 | 1387 |
| w tym miasto <i>of which city</i> | 16 | 13 | 1174 | 52 | 49 | 1202 | 1140 |
| Wilamowice | 6 | 5 | 494 | 22 | 21 | 568 | 545 |
| w tym miasto <i>of which city</i> | 2 | 2 | 172 | 6 | 6 | 170 | 170 |
| Gminy wiejskie: <i>Rural gminas:</i> | | | | | | | |
| Bestwina | 4 | 4 | 350 | 15 | 15 | 337 | 337 |
| Buczkowice | 4 | 3 | 315 | 16 | 14 | 346 | 325 |
| Jasienica | 8 | 7 | 684 | 32 | 31 | 689 | 680 |
| Jaworze | 2 | 2 | 172 | 7 | 7 | 172 | 172 |
| Kozy | 5 | 3 | 285 | 22 | 14 | 419 | 257 |
| Porąbka | 8 | 6 | 375 | 21 | 19 | 498 | 451 |
| Wilkowice | 4 | 4 | 375 | 15 | 15 | 364 | 364 |
| POWIAT CIESZYŃSKI | 86 | 66 | 5081 | 251 | 217 | 5640 | 4956 |
| Gminy miejskie: <i>Urban gminas:</i> | | | | | | | |
| Cieszyn | 18 | 17 | 1351 | 56 | 53 | 1269 | 1194 |
| Ustroń | 7 | 7 | 536 | 25 | 25 | 583 | 583 |
| Wisła | 9 | 5 | 197 | 12 | 7 | 286 | 192 |
| Gminy miejsko-wiejskie: <i>Urban-rural gminas:</i> | | | | | | | |
| Skoczów | 12 | 12 | 895 | 41 | 41 | 896 | 896 |
| w tym miasto <i>of which city</i> | 4 | 4 | 544 | 24 | 24 | 547 | 547 |
| Strumień | 6 | 6 | 392 | 18 | 18 | 397 | 397 |
| w tym miasto <i>of which city</i> | 1 | 1 | 135 | 6 | 6 | 137 | 137 |

TABL. 9 (46). WYCHOWANIE PRZEDSZKOLNE W 2011 R. (cd.)

PRE-PRIMARY EDUCATION IN 2011 (cont.)

| WYSZCZEGÓLNIENIE SPECIFICATION | Placówki Establishments | | Miejsca w przed- szkolach, zespołach i punktach Places in nursery schools, groups and points | Oddziały Sections | | Dzieci Children | |
|--|----------------------------|---|---|----------------------|---|--------------------|--|
| | ogółem total | w tym przedszkola, zespoły i punkty of which nursery schools, groups and points | | ogółem total | w tym w przedszko- lach, zespołach i punktach of which in nursery schools, groups and points | ogółem total | w tym w przedszko- lach, zespołach i punktach of which in nursery schools, groups and points |
| Podregion bielski (dok.) <i>Subregion (cont.)</i> | | | | | | | |
| POWIAT CIESZYŃSKI (dok.) <i>(cont.)</i> | | | | | | | |
| Gminy wiejskie: <i>Rural gminas:</i> | | | | | | | |
| Brenna | 5 | 2 | 149 | 14 | 6 | 319 | 149 |
| Chybie | 4 | 4 | 371 | 15 | 15 | 347 | 347 |
| Dębowiec | 4 | 4 | 149 | 8 | 8 | 185 | 185 |
| Goleszów | 4 | 1 | 254 | 14 | 10 | 287 | 236 |
| Hazlach | 6 | 3 | 236 | 16 | 11 | 344 | 247 |
| Istebna | 10 | 4 | 165 | 16 | 7 | 343 | 146 |
| Zebrzydowice | 1 | 1 | 386 | 16 | 16 | 384 | 384 |
| POWIAT ŻYWIECKI | 93 | 68 | 4079 | 234 | 199 | 4790 | 4256 |
| Gmina miejska: <i>Urban gmina:</i> | | | | | | | |
| Żywiec | 14 | 13 | 949 | 53 | 51 | 1099 | 1088 |
| Gminy wiejskie: <i>Rural gminas:</i> | | | | | | | |
| Czernichów | 4 | 3 | 171 | 12 | 10 | 210 | 189 |
| Gilowice | 3 | 2 | 132 | 8 | 6 | 172 | 135 |
| Jeleśnia | 11 | 8 | 375 | 21 | 18 | 434 | 395 |
| Koszarawa | 3 | 2 | 69 | 5 | 3 | 110 | 76 |
| Lipowa | 5 | 5 | 255 | 13 | 13 | 272 | 272 |
| Łękawica | 4 | 1 | 50 | 5 | 2 | 104 | 50 |
| Łodygowice | 8 | 4 | 240 | 18 | 10 | 405 | 235 |
| Milówka | 9 | 5 | 211 | 15 | 11 | 294 | 248 |
| Radziechowy-Wieprz | 5 | 5 | 447 | 19 | 19 | 407 | 407 |
| Rajcza | 11 | 7 | 246 | 18 | 12 | 321 | 226 |
| Ślemień | 1 | 1 | 129 | 6 | 6 | 120 | 120 |
| Świnna | 5 | 5 | 230 | 11 | 11 | 238 | 238 |
| Ujsoły | 4 | 1 | 90 | 7 | 4 | 114 | 87 |
| Węgierska Górka | 6 | 6 | 485 | 23 | 23 | 490 | 490 |
| MIASTO NA PRAWACH POWIATU: <i>CITY WITH POWIAT STATUS:</i> | | | | | | | |
| Bielsko-Biała | 80 | 66 | 5552 | 276 | 253 | 5700 | 5216 |

TABL. 9 (46). WYCHOWANIE PRZEDSZKOLNE W 2011 R. (cd.)

PRE-PRIMARY EDUCATION IN 2011 (cont.)

| WYSZCZEGÓLNIENIE SPECIFICATION | Placówki Establishments | | Miejsca w przed- szkolach, zespołach i punktach Places in nursery schools, groups and points | Oddziały Sections | | Dzieci Children | |
|--|----------------------------|--|---|----------------------|---|--------------------|--|
| | ogółem total | w tym przedszko- la, zespoły i punkty of which nursery schools, groups and points | | ogółem total | w tym w przedszko- lach, zespołach i punktach of which in nursery schools, groups and points | ogółem total | w tym w przedszko- lach, zespołach i punktach of which in nursery schools, groups and points |
| Podregion bytomski | 162 | 148 | 12120 | 551 | 524 | 12513 | 11967 |
| <i>Subregion</i> | | | | | | | |
| POWIAT LUBLINIECKI | 38 | 33 | 2346 | 112 | 104 | 2382 | 2235 |
| Gmina miejska: <i>Urban gmina:</i> | | | | | | | |
| Lubliniec | 8 | 8 | 814 | 38 | 38 | 821 | 821 |
| Gmina miejsko-wiejska: <i>Urban-rural gmina:</i> | | | | | | | |
| Woźniki | 6 | 3 | 165 | 11 | 8 | 222 | 164 |
| w tym miasto | 2 | 1 | 100 | 5 | 4 | 121 | 99 |
| <i>of which city</i> | | | | | | | |
| Gminy wiejskie: <i>Rural gminas:</i> | | | | | | | |
| Boronów | 2 | 2 | 120 | 5 | 5 | 121 | 121 |
| Ciasna | 2 | 2 | 269 | 12 | 12 | 251 | 251 |
| Herby | 5 | 4 | 175 | 10 | 7 | 234 | 165 |
| Kochanowice | 3 | 2 | 200 | 10 | 8 | 183 | 163 |
| Koszęcin | 6 | 6 | 349 | 17 | 17 | 366 | 366 |
| Pawonków | 6 | 6 | 254 | 9 | 9 | 184 | 184 |
| POWIAT TARNOGÓRSKI | 59 | 54 | 3869 | 169 | 163 | 3815 | 3696 |
| Gminy miejskie: <i>Urban gminas:</i> | | | | | | | |
| Kalety | 3 | 3 | 195 | 9 | 9 | 192 | 192 |
| Miasteczko Śląskie | 4 | 4 | 250 | 10 | 10 | 241 | 241 |
| Radzionków | 6 | 6 | 441 | 19 | 19 | 424 | 424 |
| Tarnowskie Góry | 24 | 22 | 1797 | 75 | 73 | 1799 | 1752 |
| Gminy wiejskie: <i>Rural gminas:</i> | | | | | | | |
| Krupski Młyn | 2 | 2 | 100 | 5 | 5 | 93 | 93 |
| Ożarówce | 4 | 3 | 132 | 7 | 6 | 156 | 141 |
| Świerkianiec | 5 | 4 | 361 | 15 | 14 | 304 | 283 |
| Tworóg | 4 | 4 | 213 | 9 | 9 | 194 | 194 |
| Zbroślawice | 7 | 6 | 380 | 20 | 18 | 412 | 376 |
| MIASTA NA PRAWACH POWIATU: <i>CITIES WITH POWIAT STATUS:</i> | | | | | | | |
| Bytom | 47 | 47 | 4441 | 196 | 196 | 4613 | 4613 |
| Piekary Śląskie | 18 | 14 | 1464 | 74 | 61 | 1703 | 1423 |

TABL. 9 (46). WYCHOWANIE PRZEDSZKOLNE W 2011 R. (cd.)

PRE-PRIMARY EDUCATION IN 2011 (cont.)

| WYSZCZEGÓLNIENIE SPECIFICATION | Placówki Establishments | | Miejsca w przed- szkolach, zespołach i punktach <i>Places in nursery schools, groups and points</i> | Oddziały Sections | | Dzieci Children | |
|---|----------------------------|--|--|------------------------|--|------------------------|--|
| | ogółem <i>total</i> | w tym przedszkola, zespoły i punkty <i>of which nursery schools, groups and points</i> | | ogółem <i>total</i> | w tym w przedszko- lach, zespołach i punktach <i>of which in nursery schools, groups and points</i> | ogółem <i>total</i> | w tym w przedszko- lach, zespołach i punktach <i>of which in nursery schools, groups and points</i> |
| Podregion częstochowski | 287 | 160 | 12101 | 739 | 537 | 15173 | 11640 |
| <i>Subregion</i> | | | | | | | |
| POWIAT CZĘSTOCHOWSKI | 91 | 52 | 2945 | 184 | 137 | 3748 | 2940 |
| Gminy miejsko-wiejskie: <i>Urban-rural gminas:</i> | | | | | | | |
| Blachownia | 4 | 3 | 298 | 13 | 12 | 311 | 298 |
| w tym miasto | 2 | 2 | 200 | 8 | 8 | 200 | 200 |
| <i>of which city</i> | | | | | | | |
| Konieczpol | 5 | 2 | 205 | 11 | 8 | 235 | 189 |
| w tym miasto | 2 | 2 | 205 | 8 | 8 | 189 | 189 |
| <i>of which city</i> | | | | | | | |
| Gminy wiejskie: <i>Rural gminas:</i> | | | | | | | |
| Dąbrowa Zielona | 1 | 1 | 125 | 5 | 5 | 114 | 114 |
| Janów | 4 | 2 | 115 | 7 | 5 | 149 | 107 |
| Kamienica Polska | 5 | 5 | 175 | 7 | 7 | 152 | 152 |
| Klornice | 10 | 2 | 158 | 16 | 7 | 343 | 170 |
| Konopiska | 8 | 6 | 242 | 19 | 17 | 321 | 279 |
| Kruszyna | 4 | 3 | 115 | 7 | 6 | 125 | 113 |
| Lelów | 5 | 1 | 70 | 7 | 2 | 111 | 50 |
| Mstów | 10 | 5 | 170 | 14 | 8 | 289 | 173 |
| Mykanów | 10 | 5 | 256 | 19 | 12 | 418 | 277 |
| Olsztyn | 10 | 6 | 190 | 16 | 12 | 284 | 232 |
| Poczesna | 6 | 5 | 366 | 17 | 15 | 409 | 359 |
| Przyrów | 3 | 1 | 60 | 8 | 4 | 109 | 65 |
| Rędziny | 5 | 4 | 305 | 14 | 13 | 293 | 277 |
| Starcza | 1 | 1 | 95 | 4 | 4 | 85 | 85 |
| POWIAT KŁOBUCKI | 49 | 26 | 2007 | 121 | 88 | 2528 | 1938 |
| Gminy miejsko-wiejskie: <i>Urban-rural gminas:</i> | | | | | | | |
| Kłobuck | 10 | 6 | 642 | 32 | 26 | 737 | 631 |
| w tym miasto | 5 | 4 | 487 | 22 | 20 | 515 | 490 |
| <i>of which city</i> | | | | | | | |
| Krzepice | 6 | 1 | 105 | 13 | 4 | 252 | 99 |
| w tym miasto | 2 | 1 | 105 | 6 | 4 | 128 | 99 |
| <i>of which city</i> | | | | | | | |

TABL. 9 (46). WYCHOWANIE PRZEDSZKOLNE W 2011 R. (cd.)

PRE-PRIMARY EDUCATION IN 2011 (cont.)

| WYSZCZEGÓLNIENIE SPECIFICATION | Placówki Establishments | | Miejsca w przed- szkolach, zespołach i punktach Places in nursery schools, groups and points | Oddziały Sections | | Dzieci Children | |
|--|----------------------------|--|---|----------------------|---|--------------------|--|
| | ogółem total | w tym przedszko- la, zespoły i punkty of which nursery schools, groups and points | | ogółem total | w tym w przedszko- lach, zespołach i punktach of which in nursery schools, groups and points | ogółem total | w tym w przedszko- lach, zespołach i punktach of which in nursery schools, groups and points |
| Podregion częstochowski (dok.) <i>Subregion (cont.)</i> | | | | | | | |
| POWIAT KŁOBUCKI (dok.) <i>(cont.)</i> | | | | | | | |
| Gminy wiejskie: <i>Rural gminas:</i> | | | | | | | |
| Lipie | 5 | 3 | 179 | 10 | 8 | 188 | 157 |
| Miedźno | 3 | 3 | 225 | 9 | 9 | 215 | 215 |
| Opatów | 6 | – | – | 8 | – | 144 | – |
| Panki | 4 | 2 | 120 | 7 | 5 | 153 | 117 |
| Popów | 5 | 5 | 220 | 11 | 11 | 204 | 204 |
| Przystajń | 3 | 2 | 165 | 10 | 8 | 203 | 159 |
| Wręczyca Wielka | 7 | 4 | 351 | 21 | 17 | 432 | 356 |
| POWIAT MYSZKOWSKI | 46 | 22 | 1574 | 102 | 69 | 2087 | 1605 |
| Gmina miejska: <i>Urban gmina:</i> | | | | | | | |
| Myszków | 10 | 7 | 750 | 35 | 31 | 925 | 852 |
| Gminy miejsko-wiejskie: <i>Urban-rural gminas:</i> | | | | | | | |
| Koziegłowy | 9 | 1 | 159 | 21 | 7 | 386 | 148 |
| w tym miasto | 1 | 1 | 159 | 7 | 7 | 148 | 148 |
| <i>of which city</i> | | | | | | | |
| Żarki | 5 | 2 | 195 | 12 | 9 | 240 | 185 |
| w tym miasto | 1 | 1 | 180 | 8 | 8 | 173 | 173 |
| <i>of which city</i> | | | | | | | |
| Gminy wiejskie: <i>Rural gminas:</i> | | | | | | | |
| Niegowa | 15 | 8 | 175 | 18 | 9 | 188 | 126 |
| Poraj | 7 | 4 | 295 | 16 | 13 | 348 | 294 |
| MIASTO NA PRAWACH POWIATU: CITY WITH POWIAT STATUS: | | | | | | | |
| Częstochowa | 101 | 60 | 5575 | 332 | 243 | 6810 | 5157 |

TABL. 9 (46). WYCHOWANIE PRZEDSZKOLNE W 2011 R. (cd.)

PRE-PRIMARY EDUCATION IN 2011 (cont.)

| WYSZCZEGÓLNIENIE SPECIFICATION | Placówki Establishments | | Miejsca w przed- szkolach, zespołach i punktach <i>Places in nursery schools, groups and points</i> | Oddziały Sections | | Dzieci Children | |
|--|----------------------------|--|--|------------------------|--|------------------------|--|
| | ogółem <i>total</i> | w tym przedszko- la, zespóły i punkty <i>of which nursery schools, groups and points</i> | | ogółem <i>total</i> | w tym w przedszko- lach, zespołach i punktach <i>of which in nursery schools, groups and points</i> | ogółem <i>total</i> | w tym w przedszko- lach, zespołach i punktach <i>of which in nursery schools, groups and points</i> |
| Podregion gliwicki | 168 | 116 | 12712 | 611 | 532 | 14217 | 12463 |
| <i>Subregion</i> | | | | | | | |
| POWIAT GLIWICKI | 50 | 35 | 2941 | 146 | 121 | 3420 | 2864 |
| Gminy miejskie: <i>Urban gminas:</i> | | | | | | | |
| Knurów | 14 | 8 | 995 | 54 | 41 | 1292 | 980 |
| Pyskowice | 5 | 5 | 523 | 21 | 21 | 518 | 518 |
| Gminy miejsko-wiejskie: <i>Urban-rural gminas:</i> | | | | | | | |
| Sośnicowice | 7 | 7 | 275 | 11 | 11 | 249 | 249 |
| w tym miasto | 1 | 1 | 100 | 4 | 4 | 100 | 100 |
| <i>of which city</i> | | | | | | | |
| Toszek | 5 | 1 | 116 | 10 | 5 | 218 | 105 |
| w tym miasto | 2 | 1 | 116 | 7 | 5 | 155 | 105 |
| <i>of which city</i> | | | | | | | |
| Gminy wiejskie: <i>Rural gminas:</i> | | | | | | | |
| Gierałtówice | 4 | 3 | 375 | 18 | 15 | 398 | 349 |
| Pilchowice | 5 | 5 | 342 | 14 | 14 | 341 | 341 |
| Rudziniec | 8 | 4 | 160 | 11 | 7 | 240 | 158 |
| Wielowieś | 2 | 2 | 155 | 7 | 7 | 164 | 164 |
| MIASTA NA PRAWACH POWIATU: <i>CITIES WITH POWIAT STATUS:</i> | | | | | | | |
| Gliwice | 61 | 39 | 4932 | 236 | 203 | 5508 | 4755 |
| Zabrze | 57 | 42 | 4839 | 229 | 208 | 5289 | 4844 |
| Podregion katowicki | 231 | 216 | 21503 | 958 | 933 | 21524 | 20952 |
| <i>Subregion</i> | | | | | | | |
| MIASTA NA PRAWACH POWIATU: <i>CITIES WITH POWIAT STATUS:</i> | | | | | | | |
| Chorzów | 37 | 29 | 2879 | 135 | 121 | 3274 | 2957 |
| Katowice | 110 | 107 | 9206 | 410 | 405 | 8708 | 8592 |
| Mysłowice | 23 | 22 | 2215 | 96 | 95 | 2255 | 2234 |
| Ruda Śląska | 35 | 33 | 4230 | 180 | 176 | 4212 | 4113 |
| Siemianowice Śląskie | 16 | 15 | 1690 | 81 | 80 | 1788 | 1769 |
| Świętochłowice | 10 | 10 | 1283 | 56 | 56 | 1287 | 1287 |

TABL. 9 (46). WYCHOWANIE PRZEDSZKOLNE W 2011 R. (cd.)

PRE-PRIMARY EDUCATION IN 2011 (cont.)

| WYSZCZEGÓLNIENIE SPECIFICATION | Placówki Establishments | | Miejsca w przed- szkolach, zespołach i punktach Places in nursery schools, groups and points | Oddziały Sections | | Dzieci Children | |
|---|----------------------------|---|---|----------------------|---|--------------------|--|
| | ogółem total | w tym przedszkola, zespoły i punkty of which nursery schools, groups and points | | ogółem total | w tym w przedszko- lach, zespołach i punktach of which in nursery schools, groups and points | ogółem total | w tym w przedszko- lach, zespołach i punktach of which in nursery schools, groups and points |
| Podregion rybnicki <i>Subregion</i> | 212 | 190 | 18011 | 813 | 779 | 18684 | 18005 |
| POWIAT RACIBORSKI | 50 | 48 | 3510 | 152 | 150 | 3224 | 3202 |
| Gmina miejska: <i>Urban gmina:</i> | | | | | | | |
| Racibórz | 18 | 18 | 1720 | 71 | 71 | 1658 | 1658 |
| Gminy miejsko-wiejskie: <i>Urban-rural gminas:</i> | | | | | | | |
| Krzzanowice | 3 | 3 | 281 | 10 | 10 | 178 | 178 |
| w tym miasto | 1 | 1 | 180 | 6 | 6 | 113 | 113 |
| <i>of which city</i> | | | | | | | |
| Kuźnia Raciborska | 4 | 4 | 357 | 15 | 15 | 354 | 354 |
| w tym miasto | 2 | 2 | 240 | 10 | 10 | 237 | 237 |
| <i>of which city</i> | | | | | | | |
| Gminy wiejskie: <i>Rural gminas:</i> | | | | | | | |
| Kornowac | 4 | 4 | 145 | 7 | 7 | 135 | 135 |
| Krzyszczewice | 8 | 6 | 395 | 19 | 17 | 364 | 342 |
| Nędza | 4 | 4 | 217 | 13 | 13 | 204 | 204 |
| Pietrowice Wielkie | 5 | 5 | 241 | 11 | 11 | 201 | 201 |
| Rudnik | 4 | 4 | 154 | 6 | 6 | 130 | 130 |
| POWIAT RYBNICKI | 26 | 18 | 1808 | 91 | 77 | 2105 | 1794 |
| Gmina miejsko-wiejska: <i>Urban-rural gmina:</i> | | | | | | | |
| Czerwionka-Leszczyny | 13 | 8 | 950 | 46 | 38 | 1095 | 912 |
| w tym miasto | 7 | 7 | 875 | 35 | 35 | 838 | 838 |
| <i>of which city</i> | | | | | | | |
| Gminy wiejskie: <i>Rural gminas:</i> | | | | | | | |
| Gaszowice | 3 | 2 | 225 | 11 | 9 | 260 | 218 |
| Jejkowice | 2 | 1 | 50 | 4 | 2 | 97 | 49 |
| Lyski | 5 | 4 | 260 | 13 | 11 | 273 | 235 |
| Świerklany | 3 | 3 | 323 | 17 | 17 | 380 | 380 |

TABL. 9 (46). WYCHOWANIE PRZEDSZKOLNE W 2011 R. (cd.)

PRE-PRIMARY EDUCATION IN 2011 (cont.)

| WYSZCZEGÓLNIENIE SPECIFICATION | Placówki Establishments | | Miejsca w przed- szkolach, zespołach i punktach <i>Places in nursery schools, groups and points</i> | Oddziały Sections | | Dzieci Children | |
|--|----------------------------|--|--|------------------------|--|------------------------|--|
| | ogółem <i>total</i> | w tym przedszkola, zespoły i punkty <i>of which nursery schools, groups and points</i> | | ogółem <i>total</i> | w tym w przedszko- lach, zespołach i punktach <i>of which in nursery schools, groups and points</i> | ogółem <i>total</i> | w tym w przedszko- lach, zespołach i punktach <i>of which in nursery schools, groups and points</i> |
| Podregion rybnicki (dok.) <i>Subregion (cont.)</i> | | | | | | | |
| POWIAT WODZISŁAWSKI | 52 | 45 | 4123 | 184 | 174 | 4381 | 4156 |
| Gminy miejskie: <i>Urban gminas:</i> | | | | | | | |
| Pszów | 3 | 3 | 329 | 16 | 16 | 371 | 371 |
| Radlin | 3 | 3 | 406 | 19 | 19 | 458 | 458 |
| Rydułtowy | 9 | 6 | 575 | 28 | 24 | 673 | 573 |
| Wodzisław Śląski | 16 | 16 | 1354 | 55 | 55 | 1300 | 1300 |
| Gminy wiejskie: <i>Rural gminas:</i> | | | | | | | |
| Godów | 6 | 5 | 313 | 15 | 14 | 355 | 338 |
| Gorzycy | 8 | 6 | 571 | 26 | 23 | 614 | 549 |
| Lubomia | 3 | 3 | 250 | 10 | 10 | 248 | 248 |
| Markłowice | 1 | 1 | 200 | 8 | 8 | 199 | 199 |
| Mszana | 3 | 2 | 125 | 7 | 5 | 163 | 120 |
| MIASTA NA PRAWACH POWIATU: <i>CITIES WITH POWIAT STATUS:</i> | | | | | | | |
| Jastrzębie-Zdrój | 25 | 23 | 2339 | 118 | 115 | 2728 | 2691 |
| Rybnik | 40 | 39 | 4089 | 174 | 173 | 4104 | 4094 |
| Żory | 19 | 17 | 2142 | 94 | 90 | 2142 | 2068 |
| Podregion sosnowiecki <i>Subregion</i> | 250 | 165 | 17239 | 898 | 732 | 19910 | 16586 |
| POWIAT BĘDZIŃSKI | 57 | 41 | 3955 | 194 | 170 | 4298 | 3804 |
| Gminy miejskie: <i>Urban gminas:</i> | | | | | | | |
| Będzin | 23 | 18 | 1716 | 81 | 74 | 1820 | 1648 |
| Czeladź | 10 | 7 | 825 | 38 | 35 | 903 | 831 |
| Sławków | 2 | 2 | 202 | 10 | 10 | 214 | 214 |
| Wojkowice | 3 | 2 | 195 | 10 | 8 | 197 | 160 |
| Gmina miejsko-wiejska: <i>Urban-rural gmina:</i> | | | | | | | |
| Siewierz | 6 | 4 | 300 | 19 | 14 | 331 | 263 |
| w tym miasto | 3 | 2 | 155 | 10 | 8 | 172 | 134 |
| <i>of which city</i> | | | | | | | |

TABL. 9 (46). WYCHOWANIE PRZEDSZKOLNE W 2011 R. (cd.)

PRE-PRIMARY EDUCATION IN 2011 (cont.)

| WYSZCZEGÓLNIENIE SPECIFICATION | Placówki Establishments | | Miejsca w przed- szkolach, zespołach i punktach Places in nursery schools, groups and points | Oddziały Sections | | Dzieci Children | |
|--|----------------------------|--|---|----------------------|---|--------------------|--|
| | ogółem total | w tym przedszko- la, zespoły i punkty of which nursery schools, groups and points | | ogółem total | w tym w przedszko- lach, zespołach i punktach of which in nursery schools, groups and points | ogółem total | w tym w przedszko- lach, zespołach i punktach of which in nursery schools, groups and points |
| Podregion sosnowiecki (dok.) <i>Subregion (cont.)</i> | | | | | | | |
| POWIAT BĘDZIŃSKI (dok.) <i>(cont.)</i> | | | | | | | |
| Gminy wiejskie: <i>Rural gminas:</i> | | | | | | | |
| Bobrowniki | 4 | 4 | 316 | 13 | 13 | 302 | 302 |
| Mierzęcice | 5 | 2 | 200 | 11 | 8 | 218 | 178 |
| Psary | 4 | 2 | 201 | 12 | 8 | 313 | 208 |
| POWIAT ZAWIERCIAŃSKI | 56 | 26 | 2306 | 154 | 99 | 3375 | 2284 |
| Gminy miejskie: <i>Urban gminas:</i> | | | | | | | |
| Poręba | 3 | 1 | 170 | 12 | 7 | 248 | 160 |
| Zawiercie | 21 | 13 | 1166 | 69 | 50 | 1545 | 1150 |
| Gminy miejsko-wiejskie: <i>Urban-rural gminas:</i> | | | | | | | |
| Łazy | 8 | 2 | 185 | 20 | 8 | 439 | 185 |
| w tym miasto | 3 | 2 | 185 | 9 | 8 | 210 | 185 |
| <i>of which city</i> | | | | | | | |
| Ogrodzieniec | 4 | 1 | 125 | 10 | 5 | 226 | 122 |
| w tym miasto | 1 | 1 | 125 | 5 | 5 | 122 | 122 |
| <i>of which city</i> | | | | | | | |
| Pilica | 4 | 2 | 150 | 9 | 6 | 210 | 148 |
| w tym miasto | 1 | 1 | 100 | 4 | 4 | 100 | 100 |
| <i>of which city</i> | | | | | | | |
| Szczekociny | 4 | 3 | 230 | 11 | 10 | 230 | 222 |
| w tym miasto | 1 | 1 | 140 | 6 | 6 | 140 | 140 |
| <i>of which city</i> | | | | | | | |
| Gminy wiejskie: <i>Rural gminas:</i> | | | | | | | |
| Irządze | 1 | – | – | 3 | – | 65 | – |
| Kroczyce | 4 | 1 | 80 | 7 | 4 | 142 | 92 |
| Włodowice | 4 | 2 | 75 | 6 | 4 | 121 | 82 |
| Żarnowiec | 3 | 1 | 125 | 7 | 5 | 149 | 123 |
| MIASTA NA PRAWACH POWIATU: CITIES WITH POWIAT STATUS: | | | | | | | |
| Dąbrowa Górnicza | 39 | 27 | 3137 | 163 | 130 | 3554 | 2960 |
| Jaworzno | 28 | 24 | 2491 | 112 | 103 | 2594 | 2390 |
| Sosnowiec | 70 | 47 | 5350 | 275 | 230 | 6089 | 5148 |

TABL. 9 (46). WYCHOWANIE PRZEDSZKOLNE W 2011 R. (dok.)

PRE-PRIMARY EDUCATION IN 2011 (cont.)

| WYSZCZEGÓLNIENIE SPECIFICATION | Placówki Establishments | | Miejsca w przed- szkolach, zespołach i punktach <i>Places in nursery schools, groups and points</i> | Oddziały Sections | | Dzieci Children | |
|---|----------------------------|--|--|------------------------|--|------------------------|--|
| | ogółem <i>total</i> | w tym przedszkola, zespoły i punkty <i>of which nursery schools, groups and points</i> | | ogółem <i>total</i> | w tym w przedszko- lach, zespołach i punktach <i>of which in nursery schools, groups and points</i> | ogółem <i>total</i> | w tym w przedszko- lach, zespołach i punktach <i>of which in nursery schools, groups and points</i> |
| Podregion tyski <i>Subregion</i> | 152 | 113 | 11533 | 582 | 524 | 12910 | 11643 |
| POWIAT BIERUŃSKO- -LĘDZIŃSKI | 10 | 8 | 1768 | 82 | 80 | 1830 | 1805 |
| Gminy miejskie: <i>Urban gminas:</i> | | | | | | | |
| Bieruń | 3 | 2 | 653 | 28 | 27 | 653 | 639 |
| Imielin | 1 | 1 | 271 | 11 | 11 | 271 | 271 |
| Lędziny | 3 | 2 | 465 | 24 | 23 | 502 | 491 |
| Gminy wiejskie: <i>Rural gminas:</i> | | | | | | | |
| Bojszowy | 1 | 1 | 161 | 10 | 10 | 196 | 196 |
| Chełm Śląski | 2 | 2 | 218 | 9 | 9 | 208 | 208 |
| POWIAT MIKOŁOWSKI | 38 | 29 | 2718 | 152 | 134 | 3271 | 2872 |
| Gminy miejskie: <i>Urban gminas:</i> | | | | | | | |
| Łaziska Górne | 8 | 6 | 601 | 31 | 28 | 687 | 620 |
| Mikołów | 16 | 14 | 1262 | 73 | 68 | 1446 | 1366 |
| Orzesze | 10 | 5 | 424 | 28 | 18 | 668 | 416 |
| Gminy wiejskie: <i>Rural gminas:</i> | | | | | | | |
| Ornontowice | 2 | 2 | 190 | 10 | 10 | 233 | 233 |
| Wyry | 2 | 2 | 241 | 10 | 10 | 237 | 237 |
| POWIAT PSZCZYŃSKI | 55 | 38 | 3066 | 162 | 136 | 3708 | 3161 |
| Gmina miejsko-wiejska: <i>Urban-rural gmina:</i> | | | | | | | |
| Pszczyna | 26 | 15 | 1403 | 77 | 60 | 1714 | 1362 |
| w tym miasto | 11 | 7 | 722 | 38 | 30 | 862 | 688 |
| <i>of which city</i> | | | | | | | |
| Gminy wiejskie: <i>Rural gminas:</i> | | | | | | | |
| Goczałkowice-Zdrój | 3 | 3 | 235 | 9 | 9 | 206 | 206 |
| Kobiór | 1 | 1 | 145 | 6 | 6 | 145 | 145 |
| Miedźna | 10 | 6 | 515 | 27 | 21 | 622 | 508 |
| Pawłowice | 8 | 8 | 490 | 26 | 26 | 603 | 603 |
| Suszec | 7 | 5 | 278 | 17 | 14 | 418 | 337 |
| MIASTO NA PRAWACH POWIATU: CITY WITH POWIAT STATUS: | | | | | | | |
| Tychy | 49 | 38 | 3981 | 186 | 174 | 4101 | 3805 |

Źródło: dane Ministerstwa Edukacji Narodowej.

Source: data of the Ministry of National Education.

TABL. 1 (47). SZPITALA OGÓLNE, AMBULATORYJNA OPIEKA ZDROWOTNA I APTEKI W 2011 R.

Stan w dniu 31 XII

GENERAL HOSPITALS, OUT-PATIENT HEALTH CARE AND PHARMACIES IN 2011

As of 31 XII

| WYSZCZEGÓLNIENIE <i>SPECIFICATION</i> | Łóżka w szpitalach ogólnych (oddzia- łach) na 10 tys. ludności <i>Beds in general hospitals (wards) per 10 thous. population</i> | Ambulatoryjna opieka zdrowotna <i>Out-patient health care</i> | | Apteki ^a <i>Pharmacies^a</i> | Liczba ludności na 1 aptekę <i>Population per pharmacy</i> |
|---|---|---|---|--|--|
| | | zakłady opieki zdrowotnej <i>health care institu- tions</i> | praktyki lekarskie <i>medical practices</i> | | |
| WOJEWÓDZTWO..... VOIVODSHIP | 55,3 | 2716 | 525 | 1344 | 3442 |
| Podregion bielski Subregion | 55,8 | 411 | 110 | 207 | 3200 |
| Powiaty: <i>Powiats:</i> | | | | | |
| bielski | 42,1 | 71 | 36 | 44 | 3596 |
| cieszyński | 81,9 | 112 | 20 | 52 | 3396 |
| żywiecki | 24,4 | 75 | 28 | 41 | 3735 |
| Miasto na prawach powiatu: <i>City with powiat status:</i> | | | | | |
| Bielsko-Biała | 69,2 | 153 | 26 | 70 | 2493 |
| Podregion bytomski Subregion | 77,3 | 262 | 36 | 141 | 3188 |
| Powiaty: <i>Powiats:</i> | | | | | |
| lubliniecki | 47,1 | 52 | 8 | 27 | 2863 |
| tarnogórski | 88,4 | 89 | 10 | 40 | 3460 |
| Miasta na prawach powiatu: <i>Cities with powiat status:</i> | | | | | |
| Bytom | 84,2 | 87 | 17 | 53 | 3323 |
| Piekary Śląskie | 70,1 | 34 | 1 | 21 | 2750 |
| Podregion częstochowski Subregion | 39,9 | 320 | 84 | 180 | 2941 |
| Powiaty: <i>Powiats:</i> | | | | | |
| częstochowski | 10,5 | 71 | 17 | 34 | 3989 |
| kłobucki | 14,0 | 43 | 28 | 20 | 4291 |
| myszkowski | 34,7 | 46 | 17 | 22 | 3276 |
| Miasto na prawach powiatu: <i>City with powiat status:</i> | | | | | |
| Częstochowa | 67,7 | 160 | 22 | 104 | 2267 |
| Podregion gliwicki Subregion | 58,1 | 280 | 29 | 128 | 3769 |
| Powiat: <i>Powiat:</i> | | | | | |
| gliwicki | 44,3 | 59 | 5 | 25 | 4609 |
| Miasta na prawach powiatu: <i>Cities with powiat status:</i> | | | | | |
| Gliwice | 53,8 | 121 | 6 | 52 | 3594 |
| Zabrze | 71,4 | 100 | 18 | 51 | 3536 |

^a Patrz uwagi ogólne, ust. 4. na str. 30.^a See general notes, item 4 on page 30.

TABL. 1 (47). SZPITALA OGÓLNE, AMBULATORYJNA OPIEKA ZDROWOTNA I APTEKI W 2011 R. (dok.)

Stan w dniu 31 XII

GENERAL HOSPITALS, OUT-PATIENT HEALTH CARE AND PHARMACIES IN 2011 (cont.)

As of 31 XII

| WYSZCZEGÓLNIENIE SPECIFICATION | Łóżka w szpitalach ogólnych (oddzia- łach) na 10 tys. ludności <i>Beds in general hospitals (wards) per 10 thous. population</i> | Ambulatoryjna opieka zdrowotna <i>Out-patient health care</i> | | Apteki ^a <i>Pharmacies^a</i> | Liczba ludności na 1 aptekę <i>Population per pharmacy</i> |
|---|---|---|--|--|--|
| | | zakłady opieki zdrowotnej <i>health care institu- tions</i> | praktyki lekarskie <i>medical practices</i> | | |
| Podregion katowicki | 74,4 | 512 | 61 | 232 | 3285 |
| <i>Subregion</i> | | | | | |
| Miasta na prawach powiatu: <i>Cities with powiat status:</i> | | | | | |
| Chorzów | 78,4 | 66 | 10 | 37 | 3014 |
| Katowice | 112,1 | 277 | 21 | 109 | 2838 |
| Mysłowice | 36,1 | 51 | 4 | 20 | 3771 |
| Ruda Śląska | 32,1 | 51 | 11 | 32 | 4470 |
| Siemianowice Śląskie | 43,4 | 46 | 8 | 22 | 3181 |
| Świętochłowice | 55,5 | 21 | 7 | 12 | 4401 |
| Podregion rybnicki | 43,5 | 324 | 110 | 125 | 5120 |
| <i>Subregion</i> | | | | | |
| Powiaty: <i>Powiats:</i> | | | | | |
| raciborski | 39,4 | 57 | 17 | 23 | 4786 |
| rybnicki | — | 26 | 11 | 11 | 6942 |
| wodzisławski | 49,8 | 96 | 23 | 32 | 4951 |
| Miasta na prawach powiatu: <i>Cities with powiat status:</i> | | | | | |
| Jastrzębie-Zdrój | 67,3 | 51 | 13 | 20 | 4605 |
| Rybnik | 53,1 | 59 | 35 | 23 | 6128 |
| Żory | 30,4 | 35 | 11 | 16 | 3882 |
| Podregion sosnowiecki | 47,7 | 378 | 58 | 232 | 3061 |
| <i>Subregion</i> | | | | | |
| Powiaty: <i>Powiats:</i> | | | | | |
| będziński | 36,1 | 84 | 5 | 54 | 2817 |
| zawierciański | 33,1 | 60 | 23 | 35 | 3507 |
| Miasta na prawach powiatu: <i>Cities with powiat status:</i> | | | | | |
| Dąbrowa Górnicza | 41,1 | 71 | 3 | 40 | 3137 |
| Jaworzno | 40,4 | 35 | 11 | 28 | 3378 |
| Sosnowiec | 71,4 | 128 | 16 | 75 | 2870 |
| Podregion tyski | 42,1 | 229 | 37 | 99 | 3942 |
| <i>Subregion</i> | | | | | |
| Powiaty: <i>Powiats:</i> | | | | | |
| bieruńsko-lędziński | 6,9 | 26 | 3 | 19 | 3056 |
| mikołowski | 38,0 | 42 | 13 | 25 | 3786 |
| pszczyński | 49,1 | 73 | 9 | 22 | 4920 |
| Miasto na prawach powiatu: <i>City with powiat status:</i> | | | | | |
| Tychy | 55,1 | 88 | 12 | 33 | 3919 |

a Patrz uwagi ogólne, ust. 4, na str. 30.

Źródło: w zakresie łóżek w szpitalach ogólnych – dane Ministerstwa Zdrowia.

a See general notes, item 4 on page 30.

Source: concerning beds in general hospitals – data of the Ministry of Health.

TABL. 2 (48). ŻŁOBKI I KLUBY DZIECIĘCE ORAZ POMOC SPOŁECZNA STACJONARNA W 2011 R.
 Stan w dniu 31 XII
NURSERIES AND CHILDREN CLUBS AS WELL AS STATIONARY SOCIAL WELFARE IN 2011
As of 31 XII

| WYSZCZEGÓLNIENIE <i>SPECIFICATION</i> | Żłobki, oddziały żłobkowe, kluby dziecięce i inne jednostki <i>Nurseries, nursery wards, children clubs and other units</i> | | | Domy i zakłady stacjonarne pomocy społecznej <i>Social welfare homes and facilities</i> | | |
|--|---|--------------------------|---|--|---|---|
| | placówki <i>institutions</i> | miejsca <i>places</i> | dzieci przeby- wające (w ciągu roku) <i>children staying (during the year)</i> | placówki (bez filii) <i>institutions (excluding branches)</i> | miejsca ^a <i>places^a</i> | mieszkańcy ^a <i>residents^a</i> |
| WOJEWÓDZTWO VOIVODSHIP | 89 | 4085 | 6588 | 189 | 11846 | 11581 |
| Podregion bielski <i>Subregion</i> | 10 | 496 | 953 | 36 | 1890 | 1874 |
| Powiaty: <i>Powiats:</i> | | | | | | |
| bielski | – | – | 26 | 4 | 147 | 138 |
| cieszyński | 4 | 278 | 440 | 15 | 943 | 932 |
| żywiecki | 1 | 60 | 93 | 4 | 181 | 179 |
| Miasto na prawach powiatu: <i>City with powiat status:</i> | | | | | | |
| Bielsko-Biała | 5 | 158 | 394 | 13 | 619 | 625 |
| Podregion bytomski <i>Subregion</i> | 9 | 361 | 620 | 26 | 1951 | 1900 |
| Powiaty: <i>Powiats:</i> | | | | | | |
| lubliniecki | 1 | 60 | 98 | 6 | 623 | 620 |
| tarnogórski | 3 | 110 | 184 | 10 | 563 | 551 |
| Miasta na prawach powiatu: <i>Cities with powiat status:</i> | | | | | | |
| Bytom | 3 | 107 | 162 | 9 | 635 | 599 |
| Piekary Śląskie | 2 | 84 | 176 | 1 | 130 | 130 |
| Podregion częstochoowski <i>Subregion</i> | 5 | 245 | 332 | 16 | 1279 | 1273 |
| Powiaty: <i>Powiats:</i> | | | | | | |
| częstochoowski | – | – | – | 5 | 445 | 444 |
| kłobucki | 1 | 20 | 20 | – | – | – |
| myszkowski | – | – | – | 2 | 136 | 136 |
| Miasto na prawach powiatu: <i>City with powiat status:</i> | | | | | | |
| Częstochowa | 4 | 225 | 312 | 9 | 698 | 693 |
| Podregion gliwicki <i>Subregion</i> | 15 | 527 | 806 | 20 | 1220 | 1181 |
| Powiat: <i>Powiat:</i> | | | | | | |
| gliwicki | 3 | 91 | 122 | 6 | 436 | 410 |
| Miasta na prawach powiatu: <i>Cities with powiat status:</i> | | | | | | |
| Gliwice | 8 | 240 | 393 | 6 | 381 | 370 |
| Zabrze | 4 | 196 | 291 | 8 | 403 | 401 |

^a Łącznie z filiami.

^a Including branches.

TABL. 2 (48). **ŻŁOBKI I KLUBY DZIECIĘCE ORAZ POMOC SPOŁECZNA STACJONARNA W 2011 R. (dok.)**

Stan w dniu 31 XII

NURSERIES AND CHILDREN CLUBS AS WELL AS STATIONARY SOCIAL WELFARE IN 2011 (cont.)

As of 31 XII

| WYSZCZEGÓLNIENIE SPECIFICATION | Żłobki, oddziały żłobkowe, kluby dziecięce i inne jednostki <i>Nurseries, nursery wards, children clubs and other units</i> | | | Domy i zakłady stacjonarne pomocy społecznej <i>Social welfare homes and facilities</i> | | |
|---|---|--------------------------|---|--|---|---|
| | placówki <i>institutions</i> | miejsca <i>places</i> | dzieci przeby- wające (w ciągu roku) <i>children staying (during the year)</i> | placówki (bez filii) <i>institutions (excluding branches)</i> | miejsca ^a <i>places^a</i> | mieszkańcy ^a <i>residents^a</i> |
| Podregion katowicki ... Subregion | 21 | 1070 | 1634 | 37 | 2120 | 2087 |
| Miasta na prawach powiatu: <i>Cities with powiat status:</i> | | | | | | |
| Chorzów | 5 | 215 | 240 | 8 | 504 | 496 |
| Katowice | 11 | 569 | 968 | 10 | 575 | 571 |
| Mysłowice | 1 | 89 | 130 | 2 | 107 | 107 |
| Ruda Śląska | 2 | 93 | 139 | 9 | 605 | 604 |
| Siemianowice Śląskie | 1 | 74 | 127 | 4 | 178 | 160 |
| Świętochłowice | 1 | 30 | 30 | 4 | 151 | 149 |
| Podregion rybnicki Subregion | 11 | 474 | 674 | 19 | 1353 | 1311 |
| Powiaty: <i>Powiats:</i> | | | | | | |
| raciborski | 1 | 97 | 150 | 5 | 520 | 507 |
| rybnicki | 1 | 25 | 16 | 3 | 215 | 210 |
| wodzisławski | 2 | 37 | 54 | 4 | 310 | 307 |
| Miasta na prawach powiatu: <i>Cities with powiat status:</i> | | | | | | |
| Jastrzębie-Zdrój | 4 | 155 | 208 | 1 | 26 | 26 |
| Rybnik | 3 | 160 | 246 | 3 | 224 | 203 |
| Żory | – | – | – | 3 | 58 | 58 |
| Podregion sosnowiecki Subregion | 13 | 622 | 984 | 24 | 1383 | 1310 |
| Powiaty: <i>Powiats:</i> | | | | | | |
| będziński | 3 | 113 | 171 | 5 | 232 | 211 |
| zawierciański | 1 | 75 | 80 | 4 | 280 | 271 |
| Miasta na prawach powiatu: <i>Cities with powiat status:</i> | | | | | | |
| Dąbrowa Górnicza .. | 1 | 160 | 260 | 6 | 341 | 296 |
| Jaworzno | 2 | 33 | 47 | 3 | 171 | 171 |
| Sosnowiec | 6 | 241 | 426 | 6 | 359 | 361 |
| Podregion tyski | 5 | 290 | 585 | 11 | 650 | 645 |
| Subregion | | | | | | |
| Powiaty: <i>Powiats:</i> | | | | | | |
| bieruńsko-lędziński | 2 | 33 | 31 | 1 | 50 | 50 |
| mikołowski | 1 | 30 | 54 | 4 | 283 | 279 |
| pszczyński | 1 | 76 | 128 | 3 | 171 | 170 |
| Miasto na prawach powiatu: <i>City with powiat status:</i> | | | | | | |
| Tychy | 1 | 151 | 372 | 3 | 146 | 146 |

a Łącznie z filiami.

a Including branches.

TABL. 3 (49). CAŁODOBOWE PLACÓWKI OPIEKUNICHO-WYCHOWAWCZE DLA DZIECI I MŁODZIEŻY W 2011 R.

Stan w dniu 31 XII

ROUND-THE-CLOCK CARE AND EDUCATION CENTRES FOR CHILDREN AND YOUTH IN 2011

As of 31 XII

| WYSZCZEGÓLNIENIE SPECIFICATION | Ogółem Total | Interwencyjne Intervention | Rodzinne Family | Socjalizacyjne Socialization | Wielofunkcyjne Multifunctional |
|---|-----------------|-------------------------------|--------------------|---------------------------------|-----------------------------------|
| PLACÓWKI CENTRES | | | | | |
| WOJEWÓDZTWO VOIVODSHIP | 87 | 2 | 25 | 32 | 28 |
| Podregion bielski <i>Subregion</i> | 16 | 2 | 7 | 5 | 2 |
| Powiaty: <i>Powiats:</i> | | | | | |
| bielski | 2 | – | 1 | 1 | – |
| cieszyński | 6 | 1 | 2 | 3 | – |
| żywiecki | 5 | – | 4 | 1 | – |
| Miasto na prawach powiatu: <i>City with powiat status:</i> | | | | | |
| Bielsko-Biała | 3 | 1 | – | – | 2 |
| Podregion bytomski <i>Subregion</i> | 9 | – | 4 | 1 | 4 |
| Powiaty: <i>Powiats:</i> | | | | | |
| lubliniecki | 3 | – | 2 | 1 | – |
| tarnogórski | 1 | – | 1 | – | – |
| Miasta na prawach powiatu: <i>Cities with powiat status:</i> | | | | | |
| Bytom | 4 | – | 1 | – | 3 |
| Piekary Śląskie | 1 | – | – | – | 1 |
| Podregion częstochowski Subregion | 12 | – | 4 | 2 | 6 |
| Powiaty: <i>Powiats:</i> | | | | | |
| częstochowski | 2 | – | – | – | 2 |
| kłobucki | 1 | – | – | 1 | – |
| myszkowski | 1 | – | 1 | – | – |
| Miasto na prawach powiatu: <i>City with powiat status:</i> | | | | | |
| Częstochowa | 8 | – | 3 | 1 | 4 |
| Podregion gliwicki <i>Subregion</i> | 8 | – | 1 | 5 | 2 |
| Powiat: <i>Powiat:</i> | | | | | |
| gliwicki | 2 | – | 1 | 1 | – |
| Miasta na prawach powiatu: <i>Cities with powiat status:</i> | | | | | |
| Gliwice | 4 | – | – | 3 | 1 |
| Zabrze | 2 | – | – | 1 | 1 |

TABL. 3 (49). CAŁODOBOWE PLACÓWKI OPIEKUNICZO-WYCHOWAWCZE DLA DZIECI I MŁODZIEŻY

W 2011 R. (cd.)

Stan w dniu 31 XII

ROUND-THE-CLOCK CARE AND EDUCATION CENTRES FOR CHILDREN AND YOUTH IN 2011 (cont.)

As of 31 XII

| WYSZCZEGÓLNIENIE SPECIFICATION | Ogółem Total | Interwencyjne Intervention | Rodzinne Family | Socjalizacyjne Socialization | Wielofunkcyjne Multifunctional |
|---|-----------------|-------------------------------|--------------------|---------------------------------|-----------------------------------|
| PLACÓWKI (dok.) CENTRES (cont.) | | | | | |
| Podregion katowicki | 15 | – | 6 | 3 | 6 |
| <i>Subregion</i> | | | | | |
| Miasta na prawach powiatu: <i>Cities with powiat status:</i> | | | | | |
| Chorzów | 3 | – | 2 | – | 1 |
| Katowice | 3 | – | – | 1 | 2 |
| Mysłowice | 1 | – | – | 1 | – |
| Ruda Śląska | 6 | – | 3 | 1 | 2 |
| Siemianowice Śląskie | 1 | – | – | – | 1 |
| Świętochłowice | 1 | – | 1 | – | – |
| Podregion rybnicki | 11 | – | 3 | 6 | 2 |
| <i>Subregion</i> | | | | | |
| Powiaty: <i>Powiats:</i> | | | | | |
| raciborski | 2 | – | – | 1 | 1 |
| rybnicki | 1 | – | – | 1 | – |
| wodzisławski | 1 | – | – | 1 | – |
| Miasta na prawach powiatu: <i>Cities with powiat status:</i> | | | | | |
| Jastrzębie-Zdrój | 3 | – | 1 | 2 | – |
| Rybnik | 4 | – | 2 | 1 | 1 |
| Żory | – | – | – | – | – |
| Podregion sosnowiecki | 13 | – | – | 10 | 3 |
| <i>Subregion</i> | | | | | |
| Powiaty: <i>Powiats:</i> | | | | | |
| będziński | 5 | – | – | 5 | – |
| zawierciański | 2 | – | – | 1 | 1 |
| Miasta na prawach powiatu: <i>Cities with powiat status:</i> | | | | | |
| Dąbrowa Górnicza | 1 | – | – | – | 1 |
| Jaworzno | 1 | – | – | – | 1 |
| Sosnowiec | 4 | – | – | 4 | – |
| Podregion tyski | 3 | – | – | – | 3 |
| <i>Subregion</i> | | | | | |
| Powiaty: <i>Powiats:</i> | | | | | |
| bieruńsko-lędziński | – | – | – | – | – |
| mikołowski | 1 | – | – | – | 1 |
| pszczyński | 1 | – | – | – | 1 |
| Miasto na prawach powiatu: <i>City with powiat status:</i> | | | | | |
| Tychy | 1 | – | – | – | 1 |

TABL. 3 (49). CAŁODOBOWE PLACÓWKI OPIEKUNICZO-WYCHOWAWCZE DLA DZIECI I MŁODZIEŻY

W 2011 R. (cd.)

Stan w dniu 31 XII

ROUND-THE-CLOCK CARE AND EDUCATION CENTRES FOR CHILDREN AND YOUTH IN 2011 (cont.)

As of 31 XII

| WYSZCZEGÓLNIENIE SPECIFICATION | Ogółem Total | Interwencyjne Intervention | Rodzinne Family | Socjalizacyjne Socialization | Wielofunkcyjne Multifunctional |
|--|-----------------|-------------------------------|--------------------|---------------------------------|-----------------------------------|
| WYCHOWANKOWIE RESIDENTS | | | | | |
| WOJEWÓDZTWO VOIVODSHIP | 2457 | 31 | 186 | 1106 | 1134 |
| Podregion bielski Subregion | 295 | 31 | 54 | 145 | 65 |
| Powiaty: Powiats: | | | | | |
| bielski | 40 | – | 6 | 34 | – |
| cieszyński | 109 | 13 | 15 | 81 | – |
| żywiecki | 63 | – | 33 | 30 | – |
| Miasto na prawach powiatu: City with powiat status: | | | | | |
| Bielsko-Biała | 83 | 18 | – | – | 65 |
| Podregion bytomski Subregion | 247 | – | 26 | 32 | 189 |
| Powiaty: Powiats: | | | | | |
| lubliniecki | 42 | – | 10 | 32 | – |
| tarnogórski | 8 | – | 8 | – | – |
| Miasta na prawach powiatu: Cities with powiat status: | | | | | |
| Bytom | 155 | – | 8 | – | 147 |
| Piekary Śląskie | 42 | – | – | – | 42 |
| Podregion częstochowski Subregion | 258 | – | 27 | 54 | 177 |
| Powiaty: Powiats: | | | | | |
| częstochowski | 60 | – | – | – | 60 |
| kłobucki | 42 | – | – | 42 | – |
| myszkowski | 9 | – | 9 | – | – |
| Miasto na prawach powiatu: City with powiat status: | | | | | |
| Częstochowa | 147 | – | 18 | 12 | 117 |
| Podregion gliwicki Subregion | 385 | – | 8 | 238 | 139 |
| Powiat: Powiat: | | | | | |
| gliwicki | 15 | – | 8 | 7 | – |
| Miasta na prawach powiatu: Cities with powiat status: | | | | | |
| Gliwice | 265 | – | – | 201 | 64 |
| Zabrze | 105 | – | – | 30 | 75 |

TABL. 3 (49). CAŁODOBOWE PLACÓWKI OPIEKUNICHO-WYCHOWAWCZE DLA DZIECI I MŁODZIEŻY

W 2011 R. (dok.)

Stan w dniu 31 XII

ROUND-THE-CLOCK CARE AND EDUCATION CENTRES FOR CHILDREN AND YOUTH IN 2011 (cont.)

As of 31 XII

| WYSZCZEGÓLNIENIE SPECIFICATION | Ogółem Total | Interwencyjne Intervention | Rodzinne Family | Socjalizacyjne Socialization | Wielofunkcyjne Multifunctional |
|---|-----------------|-------------------------------|--------------------|---------------------------------|-----------------------------------|
| WYCHOWANKOWIE (dok.) RESIDENTS (cont.) | | | | | |
| Podregion katowicki | 436 | - | 48 | 123 | 265 |
| <i>Subregion</i> | | | | | |
| Miasta na prawach powiatu: <i>Cities with powiat status:</i> | | | | | |
| Chorzów | 77 | - | 13 | - | 64 |
| Katowice | 157 | - | - | 49 | 108 |
| Mysłowice | 49 | - | - | 49 | - |
| Ruda Śląska | 124 | - | 28 | 25 | 71 |
| Siemianowice Śląskie | 22 | - | - | - | 22 |
| Świętochłowice | 7 | - | 7 | - | - |
| Podregion rybnicki | 298 | - | 23 | 209 | 66 |
| <i>Subregion</i> | | | | | |
| Powiaty: <i>Powiats:</i> | | | | | |
| raciborski | 66 | - | - | 39 | 27 |
| rybnicki | 24 | - | - | 24 | - |
| wodziszawski | 45 | - | - | 45 | - |
| Miasta na prawach powiatu: <i>Cities with powiat status:</i> | | | | | |
| Jastrzębie-Zdrój | 61 | - | 4 | 57 | - |
| Rybnik | 102 | - | 19 | 44 | 39 |
| Żory | - | - | - | - | - |
| Podregion sosnowiecki | 427 | - | - | 305 | 122 |
| <i>Subregion</i> | | | | | |
| Powiaty: <i>Powiats:</i> | | | | | |
| będziński | 101 | - | - | 101 | - |
| zawierciański | 74 | - | - | 37 | 37 |
| Miasta na prawach powiatu: <i>Cities with powiat status:</i> | | | | | |
| Dąbrowa Górnicza | 49 | - | - | - | 49 |
| Jaworzno | 36 | - | - | - | 36 |
| Sosnowiec | 167 | - | - | 167 | - |
| Podregion tyski | 111 | - | - | - | 111 |
| <i>Subregion</i> | | | | | |
| Powiaty: <i>Powiats:</i> | | | | | |
| bieruńsko-lędziński | - | - | - | - | - |
| mikołowski | 29 | - | - | - | 29 |
| pszczyński | 34 | - | - | - | 34 |
| Miasto na prawach powiatu: <i>City with powiat status:</i> | | | | | |
| Tychy | 48 | - | - | - | 48 |

U w a g a. Ponadto w 224 placówkach wsparcia dziennego (pracujących minimum 5 dni i 20 godzin tygodniowo) przebywało 7103 wychowanków, a w 11 placówkach wielofunkcyjnych pełniących również funkcję wsparcia dziennego przebywało 414 wychowanków.

Note. Moreover, 7103 residents stayed in 224 daily assistance centres (operating at least 5 days and 20 hours during the week), and 414 residents stayed in 11 multifunctional centres functioning as daily assistance centres as well.

DZIAŁ IX

CHAPTER IX

KULTURA. TURYSTYKA

CULTURE. TOURISM

TABL. 1 (50). BIBLIOTEKI PUBLICZNE W 2011 R.

PUBLIC LIBRARIES IN 2011

| WYSZCZEGÓLNIENIE SPECIFICATION | Placówki biblioteczne ^{ab} Library institutions ^{ab} | | Księgozbiór ^a w tys. woluminów Collection ^a in thous. volumes | Czytelnicy ^b Borrowers ^b | Wypożyczenia w woluminach ^{bc} Loans in volumes ^{bc} | | Liczba ludności na 1 placówkę biblioteczną ^{ab} Number of population per library institution ^{ab} |
|---|---|--|--|---|--|--------------------------------------|--|
| | ogółem total | w tym biblioteki i filie of which libraries and branches | | | w tys. in thous. | na 1 czy- telnika per borrower | |
| WOJEWÓDZTWO VOIVODSHIP | 848 | 815 | 16723,8 | 877316 | 17340,7 | 19,8 | 5456 |
| Podregion bielski <i>Subregion</i> | 141 | 133 | 2319,1 | 131815 | 2537,5 | 19,3 | 4698 |
| POWIAT BIELSKI | 40 | 39 | 657,7 | 30396 | 621,6 | 20,4 | 3955 |
| Gmina miejska: <i>Urban gmina:</i> | | | | | | | |
| Szczyrk | 1 | 1 | 14,6 | 718 | 16,0 | 22,2 | 5789 |
| Gminy miejsko-wiejskie: <i>Urban-rural gminas:</i> | | | | | | | |
| Czechowice- Dziedzice | 11 | 11 | 274,8 | 12642 | 260,2 | 20,6 | 4034 |
| w tym miasto | 6 | 6 | 201,9 | 10333 | 205,8 | 19,9 | 5916 |
| of which city | | | | | | | |
| Wilamowice | 5 | 5 | 70,3 | 2469 | 38,9 | 15,7 | 3255 |
| w tym miasto | 1 | 1 | 21,5 | 808 | 10,3 | 12,7 | 2988 |
| of which city | | | | | | | |
| Gminy wiejskie: <i>Rural gminas:</i> | | | | | | | |
| Bestwina | 4 | 4 | 69,2 | 3763 | 71,4 | 19,0 | 2736 |
| Buczkowice | 4 | 4 | 48,2 | 2018 | 39,3 | 19,5 | 2740 |
| Jasienica | 5 | 4 | 52,1 | 2603 | 59,3 | 22,8 | 4467 |
| Jaworze | 1 | 1 | 13,7 | 974 | 20,0 | 20,5 | 6859 |
| Kozy | 2 | 2 | 32,9 | 1432 | 33,8 | 23,6 | 6171 |
| Porąbka | 4 | 4 | 44,4 | 1788 | 33,4 | 18,7 | 3833 |
| Wilkowice | 3 | 3 | 37,3 | 1989 | 49,5 | 24,9 | 4335 |
| POWIAT CIESZYŃSKI .. | 34 | 33 | 545,4 | 30275 | 496,5 | 16,4 | 5194 |
| Gminy miejskie: <i>Urban gminas:</i> | | | | | | | |
| Cieszyn | 6 | 5 | 109,7 | 10171 | 176,6 | 17,4 | 6030 |
| Ustroń | 3 | 3 | 68,7 | 4400 | 47,4 | 10,8 | 5325 |
| Wisła | 1 | 1 | 35,3 | 2049 | 28,2 | 13,8 | 11351 |
| Gminy miejsko-wiejskie: <i>Urban-rural gminas:</i> | | | | | | | |
| Skoczów | 3 | 3 | 54,4 | 3870 | 60,3 | 15,6 | 8849 |
| w tym miasto | 2 | 2 | 44,9 | 3440 | 54,7 | 15,9 | 7438 |
| of which city | | | | | | | |
| Strumień | 4 | 4 | 51,2 | 1750 | 25,6 | 14,6 | 3137 |
| w tym miasto | 1 | 1 | 25,5 | 1023 | 15,3 | 14,9 | 3556 |
| of which city | | | | | | | |

a Stan w dniu 31 XII. b Łącznie z punktami bibliotecznymi. c Bez wypożyczeń międzybibliotecznych.

a As of 31 XII. b Including library service points. c Excluding interlibrary lending.

TABL. 1 (50). BIBLIOTEKI PUBLICZNE W 2011 R. (cd.)

PUBLIC LIBRARIES IN 2011 (cont.)

| WYSZCZEGÓLNIENIE SPECIFICATION | Placówki biblioteczne ^{ab} Library institutions ^{ab} | | Księgozbiór ^a w tys. woluminów Collection ^a in thous. volumes | Czytelnicy ^b Borrowers ^b | Wypożyczenia w woluminach ^{bc} Loans in volumes ^{bc} | | Liczba ludności na 1 placówkę biblioteczną ^{ab} Number of population per library institution ^{ab} |
|--|---|--|--|---|--|--------------------------------------|--|
| | ogółem total | w tym biblioteki i filie of which libraries and branches | | | w tys. in thous. | na 1 czy- telnika per borrower | |
| Podregion bielski (dok.) <i>Subregion (cont.)</i> | | | | | | | |
| POWIAT CIESZYŃSKI (dok.) | | | | | | | |
| Gminy wiejskie: <i>Rural gminas:</i> | | | | | | | |
| Brenna | 2 | 2 | 30,9 | 1352 | 30,4 | 22,5 | 5431 |
| Chybie | 2 | 2 | 31,5 | 1350 | 24,0 | 17,8 | 4715 |
| Dębowiec | 1 | 1 | 12,6 | 536 | 9,0 | 16,7 | 5625 |
| Goleszów | 3 | 3 | 32,9 | 983 | 25,6 | 26,1 | 4251 |
| Hazlach | 3 | 3 | 38,3 | 1310 | 29,8 | 22,7 | 3491 |
| Istebna | 3 | 3 | 36,9 | 1007 | 13,0 | 13,0 | 3939 |
| Zebrzydowice | 3 | 3 | 43,1 | 1497 | 26,6 | 17,8 | 4343 |
| POWIAT ŻYWIECKI | 44 | 43 | 498,7 | 24370 | 414,7 | 17,0 | 3481 |
| Gmina miejska: <i>Urban gmina:</i> | | | | | | | |
| Żywiec | 2 | 2 | 83,3 | 6279 | 90,8 | 14,5 | 16216 |
| Gminy wiejskie: <i>Rural gminas:</i> | | | | | | | |
| Czernichów | 3 | 3 | 40,6 | 1336 | 25,7 | 19,2 | 2240 |
| Gilowice | 2 | 2 | 15,2 | 1110 | 24,8 | 22,3 | 2990 |
| Jeleśnia | 8 | 8 | 43,9 | 2577 | 38,4 | 14,9 | 1697 |
| Koszarawa | 1 | 1 | 15,1 | 406 | 4,5 | 11,1 | 2452 |
| Lipowa | 3 | 3 | 37,8 | 2240 | 25,3 | 11,3 | 3407 |
| Łękawica | 1 | 1 | 11,4 | 525 | 9,8 | 18,7 | 4413 |
| Łodygowice | 3 | 3 | 26,3 | 1490 | 41,9 | 28,1 | 4579 |
| Milówka | 1 | 1 | 19,2 | 1046 | 17,0 | 16,2 | 10127 |
| Radziechowy-Wieprz | 6 | 5 | 43,4 | 1248 | 29,6 | 23,8 | 2158 |
| Rajcza | 3 | 3 | 40,0 | 1358 | 22,5 | 16,6 | 3058 |
| Ślemień | 2 | 2 | 13,0 | 385 | 4,9 | 12,8 | 1740 |
| Świnna | 4 | 4 | 42,9 | 1530 | 27,5 | 18,0 | 2020 |
| Ujsoly | 1 | 1 | 9,5 | 449 | 13,1 | 29,2 | 4742 |
| Węgierska Górka | 4 | 4 | 57,1 | 2391 | 38,9 | 16,3 | 3768 |
| MIASTO NA PRAWACH POWIATU: <i>CITY WITH POWIAT</i> <i>STATUS:</i> | | | | | | | |
| Bielsko-Biała | 23 | 18 | 617,4 | 46774 | 1004,8 | 21,5 | 7587 |

a Stan w dniu 31 XII. **b** Łącznie z punktami bibliotecznymi. **c** Bez wypożyczeń międzybibliotecznych.

a As of 31 XII. b Including library service points. c Excluding interlibrary lending.

TABL. 1 (50). BIBLIOTEKI PUBLICZNE W 2011 R. (cd.)

PUBLIC LIBRARIES IN 2011 (cont.)

| WYSZCZEGÓLNIENIE SPECIFICATION | Placówki biblioteczne ^{ab} Library institutions ^{ab} | | Księgozbiór ^a w tys. woluminów Collection ^a in thous. volumes | Czytelnicy ^b Borrowers ^b | Wypożyczenia w woluminach ^{bc} Loans in volumes ^{bc} | | Liczba ludności na 1 placówkę biblioteczną ^{ab} Number of population per library institution ^{ab} |
|--|---|--|--|---|--|--------------------------------------|--|
| | ogółem total | w tym biblioteki i filie of which libraries and branches | | | w tys. in thous. | na 1 czy- telnika per borrower | |
| Podregion bytomski <i>Subregion</i> | 85 | 83 | 1240,4 | 61545 | 1333,5 | 21,7 | 5289 |
| POWIAT LUBLINIECKI .. | 30 | 29 | 319,3 | 11728 | 252,1 | 21,5 | 2577 |
| Gmina miejska: <i>Urban gmina:</i> | | | | | | | |
| Lubliniec | 5 | 5 | 97,7 | 4182 | 91,8 | 22,0 | 4875 |
| Gmina miejsko-wiejska: <i>Urban-rural gmina:</i> | | | | | | | |
| Woźniki | 3 | 3 | 39,1 | 1609 | 35,5 | 22,1 | 3232 |
| w tym miasto | 1 | 1 | 18,6 | 786 | 16,2 | 20,7 | 4475 |
| <i>of which city</i> | | | | | | | |
| Gminy wiejskie: <i>Rural gminas:</i> | | | | | | | |
| Boronów | 1 | 1 | 16,1 | 637 | 8,2 | 12,8 | 3337 |
| Ciasna | 4 | 4 | 29,4 | 621 | 12,0 | 19,4 | 1950 |
| Herby | 5 | 4 | 32,4 | 1221 | 27,6 | 22,6 | 1398 |
| Kochanowice | 3 | 3 | 31,5 | 1094 | 24,5 | 22,4 | 2262 |
| Koszęcin | 4 | 4 | 37,3 | 1372 | 28,9 | 21,0 | 2942 |
| Pawonków | 5 | 5 | 35,7 | 992 | 23,5 | 23,7 | 1312 |
| POWIAT TARNOGÓRSKI | 33 | 33 | 473,6 | 26100 | 521,9 | 20,0 | 4194 |
| Gminy miejskie: <i>Urban gminas:</i> | | | | | | | |
| Kalety | 2 | 2 | 41,7 | 1060 | 26,3 | 24,9 | 4337 |
| Miasteczko Śląskie ... | 3 | 3 | 36,5 | 1258 | 24,3 | 19,3 | 2503 |
| Radzionków | 2 | 2 | 50,3 | 1747 | 35,1 | 20,1 | 8594 |
| Tarnowskie Góry | 9 | 9 | 168,8 | 15538 | 315,3 | 20,3 | 6765 |
| Gminy wiejskie: <i>Rural gminas:</i> | | | | | | | |
| Krupski Młyn | 3 | 3 | 22,1 | 745 | 13,0 | 17,5 | 1117 |
| Ożarówice | 3 | 3 | 27,8 | 743 | 24,3 | 32,8 | 1855 |
| Świerkianiec | 2 | 2 | 29,5 | 1508 | 17,9 | 11,8 | 5720 |
| Tworóg | 3 | 3 | 34,9 | 1317 | 26,1 | 19,8 | 2686 |
| Zbrośławice | 6 | 6 | 62,1 | 2184 | 39,5 | 18,1 | 2621 |
| MIASTA NA PRAWACH POWIATU: <i>CITIES WITH POWIAT STATUS:</i> | | | | | | | |
| Bytom | 13 | 12 | 284,7 | 15014 | 303,7 | 20,2 | 13547 |
| Piekary Śląskie | 9 | 9 | 162,8 | 8703 | 255,8 | 29,4 | 6416 |

a Stan w dniu 31 XII. b Łącznie z punktami bibliotecznymi. c Bez wypożyczeń międzybibliotecznych.

a As of 31 XII. b Including library service points. c Excluding interlibrary lending.

TABL. 1 (50). BIBLIOTEKI PUBLICZNE W 2011 R. (cd.)

PUBLIC LIBRARIES IN 2011 (cont.)

| WYSZCZEGÓLNIENIE SPECIFICATION | Placówki biblioteczne ^{ab} Library institutions ^{ab} | | Księgozbiór ^a w tys. woluminów Collection ^a in thous. volumes | Czytelnicy ^b Borrowers ^b | Wypożyczenia w woluminach ^{bc} Loans in volumes ^{bc} | | Liczba ludności na 1 placówkę biblioteczną ^{ab} Number of population per library institution ^{ab} |
|---|---|--|--|---|--|--------------------------------------|--|
| | ogółem total | w tym biblioteki i filie of which libraries and branches | | | w tys. in thous. | na 1 czy- telnika per borrower | |
| Podregion częstochoowski | 109 | 105 | 1471,7 | 81476 | 1501,7 | 18,4 | 4856 |
| <i>Subregion</i> | | | | | | | |
| POWIAT CZĘSTOCHOWSKI | 41 | 41 | 446,4 | 15536 | 345,5 | 22,2 | 3308 |
| Gminy miejsko-wiejskie: <i>Urban-rural gminas:</i> | | | | | | | |
| Blachownia | 2 | 2 | 39,2 | 1279 | 29,4 | 23,0 | 6661 |
| w tym miasto | 2 | 2 | 39,2 | 1279 | 29,4 | 23,0 | 4968 |
| <i>of which city</i> | | | | | | | |
| Koniecpol | 2 | 2 | 27,5 | 1228 | 32,4 | 26,4 | 5060 |
| w tym miasto | 2 | 2 | 27,5 | 1228 | 32,4 | 26,4 | 3159 |
| <i>of which city</i> | | | | | | | |
| Gminy wiejskie: <i>Rural gminas:</i> | | | | | | | |
| Dąbrowa Zielona | 1 | 1 | 10,8 | 225 | 12,2 | 54,2 | 4040 |
| Janów | 3 | 3 | 23,1 | 907 | 13,6 | 15,0 | 1996 |
| Kamienica Polska | 1 | 1 | 21,3 | 738 | 12,7 | 17,2 | 5606 |
| Kłomnice | 5 | 5 | 46,8 | 2131 | 51,1 | 24,0 | 2761 |
| Konopiska | 4 | 4 | 23,4 | 1522 | 42,7 | 28,1 | 2668 |
| Kruszyna | 2 | 2 | 22,2 | 716 | 12,8 | 17,9 | 2461 |
| Lelów | 4 | 4 | 34,2 | 709 | 13,4 | 18,9 | 1265 |
| Mstów | 3 | 3 | 27,3 | 886 | 14,8 | 16,7 | 3562 |
| Mykanów | 2 | 2 | 22,4 | 771 | 8,6 | 11,2 | 7304 |
| Olsztyn | 1 | 1 | 14,1 | 526 | 14,4 | 27,4 | 7214 |
| Poczesna | 4 | 4 | 67,5 | 2012 | 51,2 | 25,4 | 3200 |
| Przyrów | 3 | 3 | 25,5 | 435 | 6,1 | 13,9 | 1311 |
| Rędziny | 3 | 3 | 30,1 | 1146 | 26,1 | 22,8 | 3347 |
| Starcza | 1 | 1 | 11,1 | 305 | 4,0 | 13,0 | 2815 |
| POWIAT KŁOBUCKI | 24 | 24 | 279,0 | 11521 | 200,5 | 17,4 | 3576 |
| Gminy miejsko-wiejskie: <i>Urban-rural gminas:</i> | | | | | | | |
| Kłobuck | 4 | 4 | 63,5 | 3330 | 50,0 | 15,0 | 5180 |
| w tym miasto | 2 | 2 | 49,9 | 2864 | 41,3 | 14,4 | 6632 |
| <i>of which city</i> | | | | | | | |
| Krzepice | 3 | 3 | 34,3 | 1443 | 27,5 | 19,1 | 3129 |
| w tym miasto | 1 | 1 | 20,1 | 1142 | 20,2 | 17,7 | 4516 |
| <i>of which city</i> | | | | | | | |

a Stan w dniu 31 XII. b Łącznie z punktami bibliotecznymi. c Bez wypożyczeń międzybibliotecznych.

a As of 31 XII. b Including library service points. c Excluding interlibrary lending.

TABL. 1 (50). BIBLIOTEKI PUBLICZNE W 2011 R. (cd.)

PUBLIC LIBRARIES IN 2011 (cont.)

| WYSZCZEGÓLNIENIE SPECIFICATION | Placówki biblioteczne ^{ab} Library institutions ^{ab} | | Księgozbiór ^a w tys. woluminów Collection ^a in thous. volumes | Czytelnicy ^b Borrowers ^b | Wypożyczenia w woluminach ^{bc} Loans in volumes ^{bc} | | Liczba ludności na 1 placówkę biblioteczną ^{ab} Number of population per library institution ^{ab} |
|--|---|--|--|---|--|--------------------------------------|--|
| | ogółem total | w tym biblioteki i filie of which libraries and branches | | | w tys. in thous. | na 1 czy- telnika per borrower | |
| Podregion częstochoowski (dok.) Subregion (cont.) | | | | | | | |
| POWIAT KŁOBUCKI (dok.) | | | | | | | |
| Gminy wiejskie: Rural gminas: | | | | | | | |
| Lipie | 3 | 3 | 33,9 | 1064 | 18,6 | 17,4 | 2163 |
| Miedźno | 3 | 3 | 21,1 | 795 | 18,9 | 23,8 | 2547 |
| Opatów | 3 | 3 | 28,9 | 917 | 15,3 | 16,6 | 2293 |
| Panki | 1 | 1 | 17,1 | 790 | 18,1 | 22,9 | 5110 |
| Popów | 1 | 1 | 16,2 | 532 | 10,1 | 18,9 | 6068 |
| Przystajń | 1 | 1 | 14,7 | 578 | 11,3 | 19,5 | 5979 |
| Wręczyca Wielka | 5 | 5 | 49,4 | 2072 | 30,8 | 14,8 | 3508 |
| POWIAT MYSZKOWSKI | 15 | 15 | 186,9 | 7998 | 150,5 | 18,8 | 4805 |
| Gmina miejska: Urban gmina: | | | | | | | |
| Myszków | 5 | 5 | 80,1 | 4531 | 89,6 | 19,8 | 6566 |
| Gminy miejsko-wiejskie: Urban-rural gminas: | | | | | | | |
| Koziegłowy | 1 | 1 | 13,3 | 577 | 10,2 | 17,6 | 14372 |
| w tym miasto | 1 | 1 | 13,3 | 577 | 10,2 | 17,6 | 2494 |
| of which city | | | | | | | |
| Żarki | 3 | 3 | 29,6 | 1059 | 21,1 | 19,9 | 2766 |
| w tym miasto | 1 | 1 | 19,1 | 830 | 15,0 | 18,1 | 4481 |
| of which city | | | | | | | |
| Gminy wiejskie: Rural gminas: | | | | | | | |
| Niegowa | 2 | 2 | 20,7 | 532 | 6,5 | 12,3 | 2865 |
| Poraj | 4 | 4 | 43,2 | 1299 | 23,1 | 17,8 | 2711 |
| MIASTO NA PRAWACH POWIATU: CITY WITH POWIAT STATUS: | | | | | | | |
| Częstochowa | 29 | 25 | 559,3 | 46421 | 805,2 | 17,3 | 8131 |

a Stan w dniu 31 XII. b Łącznie z punktami bibliotecznymi. c Bez wypożyczeń międzybibliotecznych.

a As of 31 XII. b Including library service points. c Excluding interlibrary lending.

TABL. 1 (50). BIBLIOTEKI PUBLICZNE W 2011 R. (cd.)

PUBLIC LIBRARIES IN 2011 (cont.)

| WYSZCZEGÓLNIENIE SPECIFICATION | Placówki biblioteczne ^{ab} Library institutions ^{ab} | | Księgozbiór ^a w tys. woluminów Collection ^a in thous. volumes | Czytelnicy ^b Borrowers ^b | Wypożyczenia w woluminach ^{bc} Loans in volumes ^{bc} | | Liczba ludności na 1 placówkę biblioteczną ^{ab} Number of population per library institution ^{ab} |
|--|---|--|--|---|--|--------------------------------------|--|
| | ogółem total | w tym biblioteki i filie of which libraries and branches | | | w tys. in thous. | na 1 czy- telnika per borrower | |
| Podregion gliwicki Subregion | 76 | 69 | 1128,7 | 86859 | 1711,9 | 19,7 | 6348 |
| POWIAT GLIWICKI | 32 | 25 | 358,1 | 17690 | 366,3 | 20,7 | 3601 |
| Gminy miejskie: Urban gminas: | | | | | | | |
| Knurów | 4 | 4 | 74,6 | 5279 | 128,4 | 24,3 | 9885 |
| Pyskowice | 2 | 2 | 69,2 | 4558 | 86,9 | 19,1 | 9375 |
| Gminy miejsko-wiejskie: Urban-rural gminas: | | | | | | | |
| Sośnicowice | 5 | 1 | 21,4 | 1205 | 17,2 | 14,2 | 1729 |
| w tym miasto | 3 | 1 | 21,4 | 983 | 14,9 | 15,1 | 618 |
| of which city | | | | | | | |
| Toszek | 7 | 5 | 54,9 | 1651 | 53,3 | 32,3 | 1364 |
| w tym miasto | 1 | 1 | 30,6 | 1165 | 43,2 | 37,0 | 3715 |
| of which city | | | | | | | |
| Gminy wiejskie: Rural gminas: | | | | | | | |
| Gierałtówice | 4 | 4 | 66,2 | 1904 | 42,6 | 22,4 | 2789 |
| Pilchowice | 4 | 4 | 34,5 | 1468 | 16,5 | 11,2 | 2770 |
| Rudziniec | 4 | 3 | 22,0 | 1020 | 15,6 | 15,3 | 2648 |
| Wielowieś | 2 | 2 | 15,4 | 605 | 5,9 | 9,7 | 2962 |
| MIASTA NA PRAWACH POWIATU: CITIES WITH POWIAT STATUS: | | | | | | | |
| Gliwice | 22 | 22 | 460,3 | 37209 | 860,0 | 23,1 | 8494 |
| Zabrze | 22 | 22 | 310,3 | 31960 | 485,6 | 15,2 | 8197 |
| Podregion katowicki Subregion | 89 | 89 | 3812,2 | 167351 | 2932,3 | 17,5 | 8563 |
| MIASTA NA PRAWACH POWIATU: CITIES WITH POWIAT STATUS: | | | | | | | |
| Chorzów | 11 | 11 | 256,9 | 17196 | 276,3 | 16,1 | 10140 |
| Katowice | 37 | 37 | 2626,8 | 99138 | 1572,3 | 15,9 | 8360 |
| Mysłowice | 10 | 10 | 192,0 | 13095 | 253,5 | 19,4 | 7543 |
| Ruda Śląska | 14 | 14 | 306,7 | 17330 | 361,9 | 20,9 | 10216 |
| Siemianowice Śląskie | 11 | 11 | 261,4 | 11998 | 257,1 | 21,4 | 6363 |
| Świętochłowice | 6 | 6 | 168,5 | 8594 | 211,1 | 24,6 | 8802 |

a Stan w dniu 31 XII. b Łącznie z punktami bibliotecznymi. c Bez wypożyczeń międzybibliotecznych.

a As of 31 XII. b Including library service points. c Excluding interlibrary lending.

TABL. 1 (50). BIBLIOTEKI PUBLICZNE W 2011 R. (cd.)

PUBLIC LIBRARIES IN 2011 (cont.)

| WYSZCZEGÓLNIENIE SPECIFICATION | Placówki biblioteczne ^{ab} Library institutions ^{ab} | | Księgozbiór ^a w tys. woluminów Collection ^a in thous. volumes | Czytelnicy ^b Borrowers ^b | Wypożyczenia w woluminach ^{bc} Loans in volumes ^{bc} | | Liczba ludności na 1 placówkę biblioteczną ^{ab} Number of population per library institution ^{ab} |
|--|---|--|--|---|--|--------------------------------------|--|
| | ogółem total | w tym biblioteki i filie of which libraries and branches | | | w tys. in thous. | na 1 czy- telnika per borrower | |
| Podregion rybnicki Subregion | 137 | 129 | 2297,3 | 125034 | 2613,2 | 20,9 | 4672 |
| POWIAT RACIBORSKI .. | 39 | 32 | 385,9 | 21758 | 506,7 | 23,3 | 2823 |
| Gmina miejska: Urban gmina: | | | | | | | |
| Racibórz | 9 | 9 | 138,9 | 13666 | 280,6 | 20,5 | 6249 |
| Gminy miejsko-wiejskie: Urban-rural gminas: | | | | | | | |
| Krzanowice | 3 | 3 | 31,0 | 800 | 20,0 | 25,0 | 1971 |
| w tym miasto of which city | 1 | 1 | 16,2 | 414 | 11,4 | 27,6 | 2235 |
| Kuźnia Raciborska ... | 3 | 3 | 28,8 | 1741 | 67,1 | 38,5 | 4026 |
| w tym miasto of which city | 1 | 1 | 14,1 | 715 | 28,1 | 39,4 | 5560 |
| Gminy wiejskie: Rural gminas: | | | | | | | |
| Kornowac | 2 | 2 | 20,0 | 501 | 6,1 | 12,2 | 2485 |
| Krzyżanowice | 7 | 5 | 46,3 | 1803 | 49,6 | 27,5 | 1636 |
| Nędza | 4 | 3 | 48,6 | 988 | 35,9 | 36,4 | 1823 |
| Pietrowice Wielkie | 5 | 5 | 48,0 | 1271 | 29,8 | 23,5 | 1394 |
| Rudnik | 6 | 2 | 24,2 | 988 | 17,6 | 17,8 | 861 |
| POWIAT RYBNICKI | 20 | 20 | 279,1 | 14322 | 341,3 | 23,8 | 3818 |
| Gmina miejsko-wiejska: Urban-rural gmina: | | | | | | | |
| Czerwionka- Leszczyny | 11 | 11 | 152,3 | 9697 | 263,1 | 27,1 | 3816 |
| w tym miasto of which city | 5 | 5 | 86,9 | 6123 | 171,5 | 28,0 | 5714 |
| Gminy wiejskie: Rural gminas: | | | | | | | |
| Gaszowice | 2 | 2 | 29,6 | 680 | 12,5 | 18,4 | 4584 |
| Jejkowice | 1 | 1 | 7,9 | 440 | 7,6 | 17,2 | 3959 |
| Lyski | 4 | 4 | 49,2 | 1720 | 23,1 | 13,4 | 2371 |
| Świerklany | 2 | 2 | 40,1 | 1785 | 35,0 | 19,6 | 5888 |

a Stan w dniu 31 XII. b Łącznie z punktami bibliotecznymi. c Bez wypożyczeń międzybibliotecznych.

a As of 31 XII. b Including library service points. c Excluding interlibrary lending.

TABL. 1 (50). BIBLIOTEKI PUBLICZNE W 2011 R. (cd.)

PUBLIC LIBRARIES IN 2011 (cont.)

| WYSZCZEGÓLNIENIE SPECIFICATION | Placówki biblioteczne ^{ab} Library institutions ^{ab} | | Księgozbiór ^a w tys. woluminów Collection ^a in thous. volumes | Czytelnicy ^b Borrowers ^b | Wypożyczenia w woluminach ^{bc} Loans in volumes ^{bc} | | Liczba ludności na 1 placówkę biblioteczną ^{ab} Number of population per library institution ^{ab} |
|--|---|--|--|---|--|--------------------------------------|--|
| | ogółem total | w tym biblioteki i filie of which libraries and branches | | | w tys. in thous. | na 1 czy- telnika per borrower | |
| Podregion rybnicki (dok.) Subregion (cont.) | | | | | | | |
| POWIAT WODZISŁAWSKI | 35 | 34 | 674,4 | 26535 | 564,0 | 21,3 | 4526 |
| Gminy miejskie: Urban gminas: | | | | | | | |
| Pszów | 3 | 3 | 59,8 | 1663 | 58,3 | 35,1 | 4781 |
| Radlin | 2 | 2 | 48,9 | 1662 | 29,1 | 17,5 | 9037 |
| Rydułtowy | 3 | 3 | 72,8 | 3248 | 43,8 | 13,5 | 7361 |
| Wodzisław Śląski | 8 | 8 | 223,9 | 11591 | 235,5 | 20,3 | 6169 |
| Gminy wiejskie: Rural gminas: | | | | | | | |
| Godów | 6 | 6 | 73,5 | 1904 | 37,0 | 19,4 | 2203 |
| Gorzyce | 6 | 5 | 89,9 | 2645 | 84,5 | 31,9 | 3426 |
| Lubomia | 3 | 3 | 37,9 | 1191 | 21,2 | 17,8 | 2680 |
| Markłowice | 1 | 1 | 25,6 | 1505 | 28,5 | 19,0 | 5409 |
| Mszana | 3 | 3 | 42,2 | 1126 | 26,1 | 23,2 | 2448 |
| MIASTA NA PRAWACH POWIATU: CITIES WITH POWIAT STATUS: | | | | | | | |
| Jastrzębie-Zdrój | 13 | 13 | 425,5 | 24187 | 437,5 | 18,1 | 7085 |
| Rybnik | 22 | 22 | 331,9 | 27738 | 536,0 | 19,3 | 6407 |
| Żory | 8 | 8 | 200,5 | 10494 | 227,8 | 21,7 | 7764 |
| Podregion sosnowiecki Subregion | 133 | 131 | 3226,0 | 150411 | 3102,3 | 20,6 | 5340 |
| POWIAT BĘDZIŃSKI | 37 | 36 | 819,4 | 28818 | 635,6 | 22,1 | 4112 |
| Gminy miejskie: Urban gminas: | | | | | | | |
| Będzin | 8 | 8 | 230,6 | 9091 | 190,6 | 21,0 | 7378 |
| Czeladź | 6 | 6 | 190,5 | 7378 | 169,8 | 23,0 | 5599 |
| Sławków | 1 | 1 | 40,7 | 1954 | 42,6 | 21,8 | 7124 |
| Wojkowice | 2 | 2 | 50,7 | 1406 | 17,4 | 12,4 | 4597 |
| Gmina miejsko-wiejska: Urban-rural gmina: | | | | | | | |
| Siewierz | 4 | 4 | 93,0 | 2746 | 106,4 | 38,7 | 3063 |
| w tym miasto | 1 | 1 | 50,0 | 1805 | 67,4 | 37,4 | 5517 |
| of which city | | | | | | | |

a Stan w dniu 31 XII. b Łącznie z punktami bibliotecznymi. c Bez wypożyczeń międzybibliotecznych.

a As of 31 XII. b Including library service points. c Excluding interlibrary lending.

TABL. 1 (50). BIBLIOTEKI PUBLICZNE W 2011 R. (cd.)

PUBLIC LIBRARIES IN 2011 (cont.)

| WYSZCZEGÓLNIENIE SPECIFICATION | Placówki biblioteczne ^{ab} Library institutions ^{ab} | | Księgozbiór ^a w tys. woluminów Collection ^a in thous. volumes | Czytelnicy ^b Borrowers ^b | Wypożyczenia w woluminach ^{bc} Loans in volumes ^{bc} | | Liczba ludności na 1 placówkę biblioteczną ^{ab} Number of population per library institution ^{ab} |
|--|---|--|--|---|--|--------------------------------------|--|
| | ogółem total | w tym biblioteki i filie of which libraries and branches | | | w tys. in thous. | na 1 czy- telnika per borrower | |
| Podregion sosnowiecki (dok.) Subregion (cont.) | | | | | | | |
| POWIAT BĘDZIŃSKI (dok.) | | | | | | | |
| Gminy wiejskie: Rural gminas: | | | | | | | |
| Bobrowniki | 5 | 5 | 80,5 | 1857 | 36,4 | 19,6 | 2347 |
| Mierzęcice | 7 | 6 | 70,5 | 2238 | 50,5 | 22,5 | 1083 |
| Psary | 4 | 4 | 62,7 | 2148 | 22,0 | 10,2 | 2910 |
| POWIAT ZAWIERCIAŃSKI | 39 | 38 | 515,7 | 21661 | 660,8 | 30,5 | 3148 |
| Gminy miejskie: Urban gminas: | | | | | | | |
| Poręba | 2 | 2 | 16,7 | 1142 | 36,7 | 32,1 | 4450 |
| Zawiercie | 8 | 8 | 181,3 | 11066 | 362,0 | 32,7 | 6485 |
| Gminy miejsko-wiejskie: Urban-rural gminas: | | | | | | | |
| Łazy | 7 | 7 | 89,4 | 3369 | 136,4 | 40,5 | 2318 |
| w tym miasto | 1 | 1 | 36,9 | 1932 | 95,1 | 49,2 | 7187 |
| of which city | | | | | | | |
| Ogrodzieniec | 5 | 5 | 52,3 | 1558 | 41,1 | 26,4 | 1894 |
| w tym miasto | 2 | 2 | 35,0 | 1183 | 37,5 | 31,7 | 2219 |
| of which city | | | | | | | |
| Pilica | 4 | 4 | 38,8 | 969 | 15,3 | 15,8 | 2239 |
| w tym miasto | 1 | 1 | 20,3 | 550 | 8,5 | 15,4 | 1946 |
| of which city | | | | | | | |
| Szczekociny | 5 | 5 | 48,8 | 1272 | 31,2 | 24,5 | 1621 |
| w tym miasto | 3 | 3 | 34,1 | 941 | 23,6 | 25,1 | 1258 |
| of which city | | | | | | | |
| Gminy wiejskie: Rural gminas: | | | | | | | |
| Irządze | 1 | 1 | 12,6 | 343 | 6,2 | 17,9 | 2801 |
| Kroczyce | 2 | 2 | 22,4 | 927 | 17,0 | 18,3 | 3155 |
| Włodowice | 2 | 2 | 12,4 | 302 | 6,7 | 22,3 | 2641 |
| Żarnowiec | 3 | 2 | 40,9 | 713 | 8,2 | 11,5 | 1609 |
| MIASTA NA PRAWACH POWIATU: CITIES WITH POWIAT STATUS: | | | | | | | |
| Dąbrowa Górnicza ... | 18 | 18 | 488,0 | 23213 | 513,4 | 22,1 | 6971 |
| Jaworzno | 17 | 17 | 516,8 | 33369 | 446,4 | 13,4 | 5564 |
| Sosnowiec | 22 | 22 | 886,2 | 43350 | 846,1 | 19,5 | 9785 |

a Stan w dniu 31 XII. **b** Łącznie z punktami bibliotecznymi. **c** Bez wypożyczeń międzybibliotecznych.

a As of 31 XII. b Including library service points. c Excluding interlibrary lending.

TABL. 1 (50). BIBLIOTEKI PUBLICZNE W 2011 R. (dok.)

PUBLIC LIBRARIES IN 2011 (cont.)

| WYSZCZEGÓLNIENIE SPECIFICATION | Placówki biblioteczne ^{ab} Library institutions ^{ab} | | Księgozbiór ^a w tys. woluminów Collection ^a in thous. volumes | Czytelnicy ^b Borrowers ^b | Wypożyczenia w woluminach ^{bc} Loans in volumes ^{bc} | | Liczba ludności na 1 placówkę biblioteczną ^{ab} Number of population per library institution ^{ab} |
|--|---|--|--|---|--|--------------------------------------|--|
| | ogółem total | w tym biblioteki i filie of which libraries and branches | | | w tys. in thous. | na 1 czy- telnika per borrower | |
| Podregion tyski <i>Subregion</i> | 78 | 76 | 1228,3 | 72825 | 1608,3 | 22,1 | 5004 |
| POWIAT BIERUŃSKO- -LĘDZIŃSKI | 9 | 8 | 184,3 | 9599 | 207,7 | 21,6 | 6451 |
| Gminy miejskie: <i>Urban gminas:</i> | | | | | | | |
| Bieruń | 2 | 2 | 66,2 | 2428 | 56,6 | 23,3 | 9915 |
| Imielin | 1 | 1 | 22,4 | 2063 | 39,9 | 19,3 | 8402 |
| Lędziny | 2 | 2 | 42,6 | 2705 | 70,3 | 26,0 | 8303 |
| Gminy wiejskie: <i>Rural gminas:</i> | | | | | | | |
| Bojszowy | 3 | 2 | 31,3 | 1232 | 21,4 | 17,3 | 2387 |
| Chełm Śląski | 1 | 1 | 21,8 | 1171 | 19,6 | 16,7 | 6060 |
| POWIAT MIKOŁOWSKI | 21 | 20 | 320,4 | 18015 | 453,1 | 25,2 | 4508 |
| Gminy miejskie: <i>Urban gminas:</i> | | | | | | | |
| Łaziska Górne | 3 | 3 | 71,4 | 4264 | 147,0 | 34,5 | 7441 |
| Mikołów | 9 | 8 | 125,9 | 8007 | 129,7 | 16,2 | 4403 |
| Orzesze | 6 | 6 | 75,9 | 3298 | 134,4 | 40,7 | 3276 |
| Gminy wiejskie: <i>Rural gminas:</i> | | | | | | | |
| Ornontowice | 1 | 1 | 18,6 | 1139 | 23,3 | 20,5 | 5822 |
| Wiry | 2 | 2 | 28,5 | 1307 | 18,7 | 14,3 | 3617 |
| POWIAT PSZCZYŃSKI | 32 | 32 | 352,3 | 18991 | 407,1 | 21,4 | 3383 |
| Gmina miejsko-wiejska: <i>Urban-rural gmina:</i> | | | | | | | |
| Pszczyna | 15 | 15 | 128,5 | 8634 | 168,8 | 19,6 | 3404 |
| w tym miasto | 5 | 5 | 62,8 | 5103 | 94,3 | 18,5 | 5215 |
| <i>of which city</i> | | | | | | | |
| Gminy wiejskie: <i>Rural gminas:</i> | | | | | | | |
| Goczałkowice-Zdrój .. | 1 | 1 | 14,3 | 749 | 17,3 | 23,1 | 6593 |
| Kobiór | 1 | 1 | 18,8 | 689 | 18,2 | 26,5 | 4869 |
| Miedzna | 4 | 4 | 45,8 | 2354 | 40,4 | 17,2 | 4018 |
| Pawłowice | 6 | 6 | 75,8 | 3786 | 126,4 | 33,4 | 3002 |
| Suszec | 5 | 5 | 69,1 | 2779 | 36,0 | 12,9 | 2327 |
| MIASTO NA PRAWACH POWIATU: <i>CITY WITH POWIAT STATUS:</i> | | | | | | | |
| Tychy | 16 | 16 | 371,3 | 26220 | 540,3 | 20,6 | 8083 |

a Stan w dniu 31 XII. b Łącznie z punktami bibliotecznymi. c Bez wypożyczeń międzybibliotecznych.

a As of 31 XII. b Including library service points. c Excluding interlibrary lending.

TABL. 2 (51). MUZEA W 2011 R.
MUSEUMS IN 2011

| WYSZCZEGÓLNIENIE SPECIFICATION | Muzea i oddziały muzealne ^a Museums and branches ^a | Muzealia ^a Museum exhibits ^a | Wystawy czasowe Temporary exhibits | | Zwiedzający muzea w tys. Museum visitors in thous. | |
|--|--|--|---|--|---|---|
| | | | własne ^b own ^b | obce ^c exterior ^c | ogółem total | w tym młodzież szkolna ^d of which primary and secondary school students ^d |
| WOJEWÓDZTWO VOIVODSHIP | 57 | 1158358 | 356 | 200 | 1153,0 | 265,3 |
| Podregion bielski | 16 | 193655 | 58 | 39 | 225,7 | 37,1 |
| <i>Subregion</i> | | | | | | |
| Powiaty: <i>Powiats:</i> | | | | | | |
| bielski | 2 | 350 | 1 | 2 | 8,6 | 1,2 |
| cieszyński | 8 | 88719 | 30 | 24 | 54,6 | 16,6 |
| żywiecki | 3 | 13071 | 4 | 8 | 127,3 | 12,0 |
| Miasto na prawach powiatu: <i>City with powiat status:</i> | | | | | | |
| Bielsko-Biała | 3 | 91515 | 23 | 5 | 35,2 | 7,3 |
| Podregion bytomski | 4 | 72582 | 31 | 17 | 167,5 | 64,0 |
| <i>Subregion</i> | | | | | | |
| Powiaty: <i>Powiats:</i> | | | | | | |
| lubliniecki | – | – | – | – | – | – |
| tarnogórski | 3 | 8280 | 7 | 5 | 97,5 | 56,8 |
| Miasta na prawach powiatu: <i>Cities with powiat status:</i> | | | | | | |
| Bytom | 1 | 64302 | 24 | 12 | 70,0 | 7,2 |
| Piekary Śląskie | – | – | – | – | – | – |
| Podregion częstochoowski | 4 | 35460 | 19 | 32 | 73,1 | 16,6 |
| <i>Subregion</i> | | | | | | |
| Powiaty: <i>Powiats:</i> | | | | | | |
| częstochoowski | 1 | 59 | 1 | – | 13,9 | 2,2 |
| kłobucki | – | – | – | – | – | – |
| myszkowski | – | – | – | – | – | – |
| Miasto na prawach powiatu: <i>City with powiat status:</i> | | | | | | |
| Częstochowa | 3 | 35401 | 18 | 32 | 59,2 | 14,4 |
| Podregion gliwicki | 9 | 187274 | 39 | 18 | 103,6 | 16,6 |
| <i>Subregion</i> | | | | | | |
| Powiat: <i>Powiat:</i> | | | | | | |
| gliwicki | – | – | – | – | – | – |
| Miasta na prawach powiatu: <i>Cities with powiat status:</i> | | | | | | |
| Gliwice | 6 | 126285 | 16 | 8 | 56,6 | 13,0 |
| Zabrze | 3 | 60989 | 23 | 10 | 46,9 | 3,6 |

a Stan w dniu 31 XII. b W kraju. c Krajowe i z zagranicy. d Zwiedzająca w zorganizowanych grupach.
a As of 31 XII. b In the country. c Domestic and foreign. d Visiting museums in organized groups.

TABL. 2 (51). MUZEA W 2011 R. (dok.)
MUSEUMS IN 2011 (cont.)

| WYSZCZEGÓLNIENIE SPECIFICATION | Muzea i oddziały muzealne ^a Museums and branches ^a | Muzealia ^a Museum exhibits ^a | Wystawy czasowe Temporary exhibitions | | Zwiedzający muzea w tys. Museum visitors in thous. | |
|---|--|--|--|--|---|---|
| | | | własne ^b own ^b | obce ^c exterior ^c | ogółem total | w tym młodzież szkolna ^d of which primary and secondary school students ^d |
| Podregion katowicki | 11 | 354286 | 143 | 22 | 214,5 | 50,7 |
| <i>Subregion</i> | | | | | | |
| Miasta na prawach powiatu: <i>Cities with powiat status:</i> | | | | | | |
| Chorzów | 2 | 46567 | 18 | 9 | 74,2 | 6,9 |
| Katowice | 4 | 260040 | 91 | 6 | 112,9 | 32,5 |
| Mysłowice | 2 | 18025 | 16 | 4 | 16,1 | 3,9 |
| Ruda Śląska | 1 | 18296 | 7 | 2 | 8,8 | 5,6 |
| Siemianowice Śląskie | 1 | 4179 | 9 | 1 | 2,2 | 1,6 |
| Świętochłowice | 1 | 7179 | 2 | – | 0,3 | 0,2 |
| Podregion rybnicki | 4 | 138425 | 17 | 12 | 27,0 | 8,2 |
| <i>Subregion</i> | | | | | | |
| Powiaty: <i>Powiats:</i> | | | | | | |
| raciborski | 1 | 15791 | 5 | 4 | 10,4 | 4,8 |
| rybnicki | – | – | – | – | – | – |
| wodzisławski | 1 | 92959 | 5 | – | 4,4 | 0,9 |
| Miasta na prawach powiatu: <i>Cities with powiat status:</i> | | | | | | |
| Jastrzębie-Zdrój | – | – | – | – | – | – |
| Rybnik | 1 | 25859 | 3 | 8 | 11,9 | 2,2 |
| Żory | 1 | 3816 | 4 | – | 0,4 | 0,3 |
| Podregion sosnowiecki | 5 | 157580 | 31 | 59 | 101,2 | 42,0 |
| <i>Subregion</i> | | | | | | |
| Powiaty: <i>Powiats:</i> | | | | | | |
| będziński | 2 | 131553 | 13 | 22 | 58,2 | 29,3 |
| zawierciański | – | – | – | – | – | – |
| Miasta na prawach powiatu: <i>Cities with powiat status:</i> | | | | | | |
| Dąbrowa Górnicza | 1 | 13833 | 5 | 11 | 8,8 | 5,2 |
| Jaworzno | 1 | 2371 | 4 | 10 | 13,7 | 2,9 |
| Sosnowiec | 1 | 9823 | 9 | 16 | 20,5 | 4,6 |
| Podregion tyski | 4 | 19096 | 18 | 1 | 240,4 | 30,1 |
| <i>Subregion</i> | | | | | | |
| Powiaty: <i>Powiats:</i> | | | | | | |
| bieruńsko-łódzki | – | – | – | – | – | – |
| mikołowski | 1 | 5965 | 6 | – | 7,6 | 5,3 |
| pszczyński | 1 | 8967 | 3 | 1 | 184,7 | 23,5 |
| Miasto na prawach powiatu: <i>City with powiat status:</i> | | | | | | |
| Tychy | 2 | 4164 | 9 | – | 48,0 | 1,3 |

a Stan w dniu 31 XII. b W kraju. c Krajowe i z zagranicy. d Zwiedzająca w zorganizowanych grupach.

a As of 31 XII. b In the country. c Domestic and foreign. d Visiting museums in organized groups.

TABL. 3 (52). **KINA STAŁE W 2011 R.**
FIXED CINEMAS IN 2011

| WYSZCZEGÓLNIENIE <i>SPECIFICATION</i> | Kina ^a <i>Cinemas^a</i> | Miejsca na widowni ^a <i>Seats in fixed cinemas^a</i> | Ludność na 1 miejsce ^a <i>Population per seat^a</i> | Seanse <i>Screenings</i> | Widzowie w tys. <i>Audience in thous.</i> |
|---|---|---|--|-----------------------------|--|
| WOJEWÓDZTWO VOIVODSHIP | 53 | 38255 | 120,9 | 301080 | 5644,3 |
| Podregion bielski Subregion | 10 | 4032 | 164,3 | 39297 | 927,3 |
| Powiaty: <i>Powiats:</i> | | | | | |
| bielski | 2 | 470 | 336,6 | 1133 | 23,2 |
| cieszyński | 2 | 330 | 535,1 | 1370 | 41,4 |
| żywiecki | 1 | 245 | 625,1 | 1309 | 41,2 |
| Miasto na prawach powiatu: <i>City with powiat status:</i> | | | | | |
| Bielsko-Biała | 5 | 2987 | 58,4 | 35485 | 821,4 |
| Podregion bytomski Subregion | 5 | 2960 | 151,9 | 16179 | 264,3 |
| Powiaty: <i>Powiats:</i> | | | | | |
| lubliniecki | 2 | 532 | 145,3 | 493 | 14,5 |
| tarnogórski | 1 | 492 | 281,3 | 46 | 4,2 |
| Miasta na prawach powiatu: <i>Cities with powiat status:</i> | | | | | |
| Bytom | 2 | 1936 | 91,0 | 15640 | 245,6 |
| Piekary Śląskie | – | – | x | – | – |
| Podregion częstochowski ... Subregion | 7 | 4321 | 122,5 | 29474 | 661,3 |
| Powiaty: <i>Powiats:</i> | | | | | |
| częstochowski | 1 | 170 | 797,8 | 4 | 0,2 |
| kłobucki | 2 | 484 | 177,3 | 41 | 4,1 |
| myszkowski | 1 | 430 | 167,6 | 108 | 4,6 |
| Miasto na prawach powiatu: <i>City with powiat status:</i> | | | | | |
| Częstochowa | 3 | 3237 | 72,8 | 29321 | 652,4 |
| Podregion gliwicki Subregion | 5 | 6278 | 76,8 | 49821 | 772,8 |
| Powiat: <i>Powiat:</i> | | | | | |
| gliwicki | 1 | 190 | 606,5 | 916 | 6,6 |
| Miasta na prawach powiatu: <i>Cities with powiat status:</i> | | | | | |
| Gliwice | 2 | 2721 | 68,7 | 29857 | 482,1 |
| Zabrze | 2 | 3367 | 53,6 | 19048 | 284,0 |

^a Stan w dniu 31 XII.

^a As of 31 XII.

TABL. 3 (52). KINA STAŁE W 2011 R. (dok.)
FIXED CINEMAS IN 2011 (cont.)

| WYSZCZEGÓLNIENIE SPECIFICATION | Kina ^a Cinemas ^a | Miejsca na widowni ^a Seats in fixed cinemas ^a | Ludność na 1 miejsce ^a Population per seat ^a | Seanse Screenings | Widzowie w tys. Audience in thous. |
|---|---|--|---|----------------------|---------------------------------------|
| Podregion katowicki | 8 | 10549 | 72,2 | 95988 | 1470,1 |
| <i>Subregion</i> | | | | | |
| Miasta na prawach powiatu: <i>Cities with powiat status:</i> | | | | | |
| Chorzów | – | – | x | – | – |
| Katowice | 6 | 8622 | 35,9 | 81174 | 1314,4 |
| Mysłowice | – | – | x | – | – |
| Ruda Śląska | 2 | 1927 | 74,2 | 14814 | 155,7 |
| Siemianowice Śląskie..... | – | – | x | – | – |
| Świętochłowice | – | – | x | – | – |
| Podregion rybnicki | 10 | 5336 | 119,9 | 30988 | 685,6 |
| <i>Subregion</i> | | | | | |
| Powiaty: <i>Powiats:</i> | | | | | |
| raciborski | 2 | 592 | 186,0 | 1176 | 41,4 |
| rybnicki | – | – | x | – | – |
| wodzisławski | 2 | 555 | 285,4 | 240 | 5,7 |
| Miasta na prawach powiatu: <i>Cities with powiat status:</i> | | | | | |
| Jastrzębie-Zdrój | 1 | 466 | 197,7 | 1645 | 24,7 |
| Rybnik | 4 | 3439 | 41,0 | 27177 | 576,7 |
| Żory | 1 | 284 | 218,7 | 750 | 37,2 |
| Podregion sosnowiecki | 5 | 3202 | 221,8 | 29037 | 576,8 |
| <i>Subregion</i> | | | | | |
| Powiaty: <i>Powiats:</i> | | | | | |
| będziński | – | – | x | – | – |
| zawierciański | 1 | 538 | 228,2 | 361 | 25,9 |
| Miasta na prawach powiatu: <i>Cities with powiat status:</i> | | | | | |
| Dąbrowa Górnicza | 2 | 574 | 218,6 | 9945 | 244,4 |
| Jaworzno | – | – | x | – | – |
| Sosnowiec | 2 | 2090 | 103,0 | 18731 | 306,5 |
| Podregion tyski | 3 | 1577 | 247,5 | 10296 | 286,0 |
| <i>Subregion</i> | | | | | |
| Powiaty: <i>Powiats:</i> | | | | | |
| bieruńsko-lędziński | 2 | 356 | 163,1 | 4 | 0,5 |
| mikołowski | – | – | x | – | – |
| pszczyński | – | – | x | – | – |
| Miasto na prawach powiatu: <i>City with powiat status:</i> | | | | | |
| Tychy | 1 | 1221 | 105,9 | 10292 | 285,5 |

^a Stan w dniu 31 XII.

^a As of 31 XII.

TABL. 4 (53). **TURYSTYCZNE OBIEKTY ZBIOROWEGO ZAKWATEROWANIA W 2011 R.**
COLLECTIVE TOURIST ACCOMMODATION ESTABLISHMENTS IN 2011

| WYSZCZEGÓLNIENIE <i>SPECIFICATION</i> | Obiekty ^a <i>Facilities^a</i> | Miejsca noclegowe ^a <i>Number of beds^a</i> | | Korzystający z noclegów <i>Tourists accommodated</i> | | Udzielone noclegi <i>Nights spent (overnight stay)</i> | |
|--|---|---|--|---|--|---|---|
| | | ogółem <i>total</i> | w tym całoroczne <i>of which open all year</i> | ogółem <i>total</i> | w tym turyści zagraniczni <i>of which foreign tourists</i> | ogółem <i>total</i> | w tym turytom zagranicz- nym <i>of which foreign tourists</i> |
| WOJEWÓDZTWO VOIVODSHIP | 508 | 42053 | 39200 | 1805020 | 274151 | 4584072 | 585390 |
| Podregion bielski | 255 | 21458 | 20003 | 730214 | 61076 | 2428716 | 136471 |
| <i>Subregion</i> | | | | | | | |
| Powiaty: <i>Powiats:</i> | | | | | | | |
| bielski | 36 | 3006 | 2970 | 107330 | 4948 | 332186 | 17471 |
| cieszyński | 123 | 12655 | 12356 | 456011 | 38119 | 1684447 | 78998 |
| żywiecki | 76 | 4056 | 2996 | 90142 | 931 | 257329 | 3748 |
| Miasto na prawach powiatu: <i>City with powiat status:</i> | | | | | | | |
| Bielsko-Biała | 20 | 1741 | 1681 | 76731 | 17078 | 154754 | 36254 |
| Podregion bytomski | 39 | 2353 | 1859 | 80097 | 10303 | 141674 | 20478 |
| <i>Subregion</i> | | | | | | | |
| Powiaty: <i>Powiats:</i> | | | | | | | |
| lubliniecki | 10 | 915 | 441 | 15411 | 1216 | 33168 | 2633 |
| tarnogórski | 17 | 818 | 798 | 44758 | 7059 | 67477 | 11633 |
| Miasta na prawach powiatu: <i>Cities with powiat status:</i> | | | | | | | |
| Bytom | 7 | 468 | 468 | 11524 | 1207 | 27026 | 3982 |
| Piekary Śląskie | 5 | 152 | 152 | 8404 | 821 | 14003 | 2230 |
| Podregion częstochoowski | 38 | 3838 | 3383 | 241772 | 46872 | 375704 | 65259 |
| <i>Subregion</i> | | | | | | | |
| Powiaty: <i>Powiats:</i> | | | | | | | |
| częstochoowski | 10 | 458 | 433 | 19633 | 3276 | 32426 | 4592 |
| kłobucki | 6 | 561 | 261 | 6332 | 7 | 41108 | 111 |
| myszkowski | 7 | 420 | 355 | 14588 | 2162 | 29626 | 2483 |
| Miasto na prawach powiatu: <i>City with powiat status:</i> | | | | | | | |
| Częstochowa | 15 | 2399 | 2334 | 201219 | 41427 | 272544 | 58073 |
| Podregion gliwicki | 38 | 2624 | 2546 | 146942 | 37644 | 314263 | 99639 |
| <i>Subregion</i> | | | | | | | |
| Powiat: <i>Powiat:</i> | | | | | | | |
| gliwicki | 10 | 323 | 245 | 16635 | 3464 | 33027 | 7328 |
| Miasta na prawach powiatu: <i>Cities with powiat status:</i> | | | | | | | |
| Gliwice | 18 | 1535 | 1535 | 71587 | 18500 | 184177 | 61930 |
| Zabrze | 10 | 766 | 766 | 58720 | 15680 | 97059 | 30381 |

^a Stan w dniu 31 VII.

^a As of 31 VII.

TABL. 4 (53). TURYSTYCZNE OBIEKTY ZBIOROWEGO ZAKWATEROWANIA W 2011 R. (dok.)

COLLECTIVE TOURIST ACCOMMODATION ESTABLISHMENTS IN 2011 (cont.)

| WYSZCZEGÓLNIENIE SPECIFICATION | Obiekty ^a Facilities ^a | Miejsca noclegowe ^a Number of beds ^a | | Korzystający z noclegów Tourists accommodated | | Udzielone noclegi Nights spent (overnight stay) | |
|--|---|---|--|--|---|--|---|
| | | ogółem total | w tym caloroczne of which open all year | ogółem total | w tym turyści zagraniczni of which foreign tourists | ogółem total | w tym turystom zagranicz- nym of which foreign tourists |
| Podregion katowicki ... Subregion | 36 | 4627 | 4376 | 277669 | 66066 | 562623 | 141443 |
| Miasta na prawach powiatu: Cities with powiat status: | | | | | | | |
| Chorzów | 6 | 466 | 365 | 24574 | 2339 | 41096 | 5591 |
| Katowice | 21 | 3372 | 3222 | 226358 | 62765 | 414715 | 132892 |
| Mysłowice | 1 | 99 | 99 | 4270 | 167 | 7084 | 341 |
| Ruda Śląska | 4 | 434 | 434 | 12293 | 6 | 73278 | 123 |
| Siemianowice Śląskie | 4 | 256 | 256 | 10174 | 789 | 26450 | 2496 |
| Świętochłowice | – | – | – | – | – | – | – |
| Podregion rybnicki Subregion | 32 | 1918 | 1918 | 80401 | 10104 | 211184 | 25774 |
| Powiaty: Powiats: | | | | | | | |
| raciborski | 6 | 363 | 363 | 17982 | 3792 | 35005 | 10296 |
| rybnicki | 1 | 28 | 28 | 761 | – | 2951 | – |
| wodzisławski | 7 | 338 | 338 | 18234 | 1362 | 40808 | 3212 |
| Miasta na prawach powiatu: Cities with powiat status: | | | | | | | |
| Jastrzębie-Zdrój | 4 | 391 | 391 | 9086 | 492 | 62522 | 1150 |
| Rybnik | 10 | 572 | 572 | 22572 | 3295 | 47820 | 8813 |
| Żory | 4 | 226 | 226 | 11766 | 1163 | 22078 | 2303 |
| Podregion sosnowiecki Subregion | 41 | 3440 | 3320 | 161968 | 22470 | 317526 | 49766 |
| Powiaty: Powiats: | | | | | | | |
| będziński | 13 | 1163 | 1163 | 55928 | 12962 | 92267 | 23067 |
| zawierciański | 12 | 1112 | 992 | 58535 | 1656 | 105889 | 4740 |
| Miasta na prawach powiatu: Cities with powiat status: | | | | | | | |
| Dąbrowa Górnicza ... | 7 | 264 | 264 | 10864 | 1143 | 29970 | 5304 |
| Jaworzno | 5 | 421 | 421 | 12088 | 1310 | 35689 | 3586 |
| Sosnowiec | 4 | 480 | 480 | 24553 | 5399 | 53711 | 13069 |
| Podregion tyski Subregion | 29 | 1795 | 1795 | 85957 | 19616 | 232382 | 46560 |
| Powiaty: Powiats: | | | | | | | |
| bieruńsko-lędziński .. | 1 | 47 | 47 | 3935 | 84 | 4503 | 84 |
| mikołowski | 7 | 236 | 236 | 17156 | 966 | 28795 | 1922 |
| pszczyński | 11 | 668 | 668 | 28613 | 5193 | 123197 | 7481 |
| Miasto na prawach powiatu: City with powiat status: | | | | | | | |
| Tychy | 10 | 844 | 844 | 36253 | 13373 | 75887 | 37073 |

a Stan w dniu 31 VII.

a As of 31 VII.

TABL. 1 (54). WAŻNIEJSZE DANE O LEŚNICTWIE W 2011 R. (cd.)

Stan w dniu 31 XII

MAJOR DATA ON FORESTRY IN 2011 (cont.)

As of 31 XII

| WYSZCZEGÓLNIENIE SPECIFICATION | Powierzchnia gruntów leśnych Forest land | | | | | | | Lesistość w % Forest cover in % |
|--|--|-----------------------------------|------------------------------------|--|---|---|------------------------------------|--|
| | ogółem grand total | w tym lasy of which forests | z ogółem publiczne of total public | | | | | |
| | | | razem total | własność Skarbu Państwa owned by the State Treasury | w tym of which | | własność gmin gmina owned | |
| | | | | | w zarządzie Lasów Państwowych managed by State Forests | w zasobie Agencji Nieruchomości Rolnych in resources of Agricultural Property Agency | | |
| w ha in ha | | | | | | | | |
| Podregion bielski (dok.) Subregion (cont.) | | | | | | | | |
| POWIAT CIESZYŃSKI (dok.) | | | | | | | | |
| Gminy wiejskie: Rural gminas: | | | | | | | | |
| Brenna | 6468 | 6315 | 4316 | 4305 | 4305 | – | 11 | 66,1 |
| Chybie | 883 | 852 | 881 | 881 | 879 | 1 | – | 26,8 |
| Dębowiec | 563 | 550 | 469 | 469 | 438 | 15 | – | 12,9 |
| Goleszów | 1217 | 1189 | 811 | 805 | 801 | 2 | 6 | 18,0 |
| Hażlach | 804 | 789 | 571 | 571 | 562 | 5 | – | 16,2 |
| Istebna | 4727 | 4594 | 3963 | 3962 | 3962 | – | 1 | 54,5 |
| Zebrzydowice | 889 | 864 | 775 | 765 | 762 | 2 | 10 | 20,9 |
| POWIAT ŻYWIECKI | 54748 | 53797 | 35735 | 35725 | 35657 | 23 | 10 | 51,7 |
| Gmina miejska: Urban gmina: | | | | | | | | |
| Żywiec | 744 | 737 | 156 | 156 | 145 | – | – | 14,6 |
| Gminy wiejskie: Rural gminas: | | | | | | | | |
| Czernichów | 3548 | 3502 | 2005 | 2003 | 2001 | – | 2 | 62,1 |
| Gilowice | 590 | 587 | 140 | 140 | 140 | – | – | 21,0 |
| Jeleśnia | 9592 | 9454 | 5049 | 5049 | 5049 | – | – | 55,4 |
| Koszarawa | 1553 | 1535 | 772 | 772 | 771 | 1 | – | 48,6 |
| Lipowa | 3373 | 3298 | 2525 | 2525 | 2525 | – | – | 56,2 |
| Łękawica | 2799 | 2762 | 2236 | 2236 | 2236 | – | – | 64,6 |
| Łodygowice | 818 | 818 | 124 | 116 | 108 | 8 | 8 | 22,8 |
| Milówka | 5091 | 4990 | 3387 | 3387 | 3386 | – | – | 50,5 |
| Radziechowy-Wieprz | 2528 | 2484 | 1531 | 1531 | 1526 | 5 | – | 38,3 |
| Rajcza | 8093 | 7958 | 5489 | 5489 | 5457 | 2 | – | 60,6 |
| Ślemień | 2571 | 2537 | 1774 | 1774 | 1768 | 6 | – | 56,4 |
| Świnna | 1392 | 1381 | 645 | 645 | 645 | – | – | 35,3 |
| Ujszoły | 8029 | 7821 | 6989 | 6989 | 6988 | 1 | – | 71,2 |
| Węgierska Górka | 4027 | 3933 | 2913 | 2913 | 2913 | – | – | 51,4 |
| MIASTO NA PRAWACH POWIATU: CITY WITH POWIAT STATUS: | | | | | | | | |
| Bielsko-Biała | 3138 | 3050 | 2727 | 2279 | 2279 | – | 447 | 24,5 |

TABL. 1 (54). WAŻNIEJSZE DANE O LEŚNICTWIE W 2011 R. (cd.)

Stan w dniu 31 XII

MAJOR DATA ON FORESTRY IN 2011 (cont.)

As of 31 XII

| WYSZCZEGÓLNIENIE SPECIFICATION | Powierzchnia gruntów leśnych <i>Forest land</i> | | | | | | | Lesistość w % <i>Forest cover in %</i> |
|--|---|---|-----------------------|---|--|---|--|--|
| | z ogółem publiczne <i>of total public</i> | | | | | | | |
| | ogółem <i>grand total</i> | w tym lasy <i>of which forests</i> | razem <i>total</i> | własność Skarbu Państwa <i>owned by the State Treasury</i> | w tym <i>of which</i> | | własność gmin <i>gmina owned</i> | |
| | | | | | w zarządzie Lasów Państwowych <i>managed by State Forests</i> | w zasobie Agencji Nieruchomości Rolnych <i>in resources of Agricultural Property Agency</i> | | |
| w ha <i>in ha</i> | | | | | | | | |
| Podregion bytomski Subregion | 76438 | 74184 | 73292 | 73024 | 72572 | 100 | 269 | 47,1 |
| POWIAT LUBLINIECKI | 42159 | 40980 | 39931 | 39786 | 39450 | 92 | 146 | 49,8 |
| Gmina miejska: <i>Urban gmina:</i> | | | | | | | | |
| Lubliniec | 6348 | 6175 | 6115 | 6004 | 5968 | 14 | 110 | 69,1 |
| Gmina miejsko-wiejska: <i>Urban-rural gmina:</i> | | | | | | | | |
| Woźniki | 4929 | 4824 | 4362 | 4341 | 4212 | 18 | 21 | 37,8 |
| w tym miasto <i>of which city</i> | 3353 | 3274 | 3100 | 3082 | 2971 | 18 | 18 | 46,1 |
| Gminy wiejskie: <i>Rural gminas:</i> | | | | | | | | |
| Boronów | 4155 | 4046 | 4045 | 4042 | 4038 | – | 4 | 70,6 |
| Ciasna | 5303 | 5164 | 4902 | 4902 | 4880 | 5 | – | 38,6 |
| Herby | 5767 | 5591 | 5511 | 5510 | 5424 | 30 | 1 | 65,1 |
| Kochanowice | 3447 | 3359 | 3358 | 3349 | 3331 | 7 | 10 | 42,0 |
| Koszęcin | 6860 | 6643 | 6647 | 6647 | 6615 | 18 | – | 51,4 |
| Pawonków | 5351 | 5177 | 4990 | 4990 | 4981 | – | – | 43,5 |
| POWIAT TARNOGÓRSKI | 32768 | 31733 | 31856 | 31733 | 31617 | 8 | 123 | 49,3 |
| Gminy miejskie: <i>Urban gminas:</i> | | | | | | | | |
| Kalety | 6426 | 6205 | 6346 | 6344 | 6344 | – | 2 | 81,3 |
| Miasteczko Śląskie | 5398 | 5202 | 5360 | 5357 | 5352 | – | 3 | 76,7 |
| Radzionków | 1 | 1 | 1 | – | – | – | 1 | 0,1 |
| Tarnowskie Góry | 3094 | 3005 | 3050 | 3025 | 3025 | – | 25 | 35,9 |
| Gminy wiejskie: <i>Rural gminas:</i> | | | | | | | | |
| Krupski Młyn | 3240 | 3149 | 3165 | 3131 | 3024 | 3 | 34 | 80,6 |
| Ożarówice | 582 | 563 | 271 | 259 | 259 | – | 12 | 12,3 |
| Świerklaniec | 2040 | 1941 | 2035 | 2027 | 2027 | – | 8 | 43,5 |
| Tworóg | 9169 | 8926 | 8926 | 8895 | 8894 | 1 | 30 | 71,3 |
| Zbrosławice | 2819 | 2742 | 2703 | 2695 | 2691 | 4 | 8 | 18,5 |
| MIASTA NA PRAWACH POWIATU: CITIES WITH POWIAT STATUS: | | | | | | | | |
| Bytom | 1291 | 1259 | 1291 | 1291 | 1291 | – | – | 18,1 |
| Piekary Śląskie | 219 | 212 | 213 | 213 | 213 | – | – | 5,3 |

TABL. 1 (54). WAŻNIEJSZE DANE O LEŚNICTWIE W 2011 R. (cd.)

Stan w dniu 31 XII

MAJOR DATA ON FORESTRY IN 2011 (cont.)

As of 31 XII

| WYSZCZEGÓLNIENIE SPECIFICATION | Powierzchnia gruntów leśnych <i>Forest land</i> | | | | | | | Lesistość w % <i>Forest cover in %</i> |
|--|---|---|-----------------------|---|--|---|--|--|
| | z ogółem publiczne <i>of total public</i> | | | | | | | |
| | ogółem <i>grand total</i> | w tym lasy <i>of which forests</i> | razem <i>total</i> | własność Skarbu Państwa <i>owned by the State Treasury</i> | w tym <i>of which</i> | | własność gmin <i>gmina owned</i> | |
| | | | | | w zarządzie Lasów Państwowych <i>managed by State Forests</i> | w zasobie Agencji Nieruchomości Rolnych <i>in resources of Agricultural Property Agency</i> | | |
| w ha <i>in ha</i> | | | | | | | | |
| Podregion częstochoowski (dok.) Subregion (cont.) | | | | | | | | |
| POWIAT KŁOBUCKI (dok.) | | | | | | | | |
| Gminy wiejskie: <i>Rural gminas:</i> | | | | | | | | |
| Lipie | 3221 | 3154 | 2669 | 2663 | 2661 | – | 6 | 31,8 |
| Miedzno | 4963 | 4846 | 4204 | 4168 | 4160 | – | 35 | 43,0 |
| Opatów | 500 | 499 | 57 | 54 | 47 | 4 | 3 | 6,8 |
| Panki | 1881 | 1857 | 1491 | 1489 | 1471 | 6 | 1 | 33,8 |
| Popów | 3238 | 3199 | 1904 | 1904 | 1890 | 3 | – | 31,3 |
| Przystajń | 2939 | 2886 | 2267 | 2220 | 2197 | 9 | 47 | 32,5 |
| Wręczyca Wielka | 5476 | 5355 | 5040 | 5037 | 5003 | 3 | 3 | 36,1 |
| POWIAT MYSZKOWSKI | 11579 | 11430 | 6139 | 6018 | 5135 | 18 | 121 | 23,9 |
| Gmina miejska: <i>Urban gmina:</i> | | | | | | | | |
| Myszków | 1857 | 1839 | 978 | 966 | 651 | 2 | 13 | 25,0 |
| Gminy miejsko-wiejskie: <i>Urban-rural gminas:</i> | | | | | | | | |
| Koziegłowy | 3238 | 3172 | 2539 | 2523 | 2450 | 2 | 16 | 19,9 |
| w tym miasto | 408 | 408 | 79 | 76 | 12 | – | 3 | 15,3 |
| <i>of which city</i> | | | | | | | | |
| Żarki | 3034 | 3023 | 959 | 922 | 589 | 7 | 38 | 29,9 |
| w tym miasto | 732 | 722 | 331 | 321 | 271 | 1 | 10 | 28,4 |
| <i>of which city</i> | | | | | | | | |
| Gminy wiejskie: <i>Rural gminas:</i> | | | | | | | | |
| Niegowa | 1362 | 1358 | 400 | 394 | 275 | 6 | 6 | 15,4 |
| Poraj | 2087 | 2039 | 1262 | 1213 | 1170 | 1 | 49 | 35,7 |
| MIASTO NA PRAWACH POWIATU: CITY WITH POWIAT STATUS: | | | | | | | | |
| Częstochowa | 680 | 649 | 503 | 470 | 359 | 5 | 33 | 4,1 |

TABL. 1 (54). WAŻNIEJSZE DANE O LEŚNICTWIE W 2011 R. (cd.)

Stan w dniu 31 XII

MAJOR DATA ON FORESTRY IN 2011 (cont.)

As of 31 XII

| WYSZCZEGÓLNIENIE SPECIFICATION | Powierzchnia gruntów leśnych <i>Forest land</i> | | | | | | | Lesistość w % <i>Forest cover in %</i> |
|---|---|---|-----------------------|---|--|---|--|--|
| | z ogółem publiczne <i>of total public</i> | | | | | | | |
| | ogółem <i>grand total</i> | w tym lasy <i>of which forests</i> | razem <i>total</i> | własność Skarbu Państwa <i>owned by the State Treasury</i> | w tym <i>of which</i> | | własność gmin <i>gmina owned</i> | |
| | | | | | w zarządzie Lasów Państwowych <i>managed by State Forests</i> | w zasobie Agencji Nieruchomości Rolnych <i>in resources of Agricultural Property Agency</i> | | |
| w ha <i>in ha</i> | | | | | | | | |
| Podregion rybnicki <i>Subregion</i> | 30787 | 29895 | 28005 | 27747 | 27463 | 124 | 257 | 22,1 |
| POWIAT RACIBORSKI | 13787 | 13322 | 13246 | 13208 | 13082 | 84 | 38 | 24,5 |
| Gmina miejska: <i>Urban gmina:</i> | | | | | | | | |
| Racibórz | 233 | 230 | 223 | 218 | 210 | 8 | 5 | 3,1 |
| Gminy miejsko-wiejskie: <i>Urban-rural gminas:</i> | | | | | | | | |
| Krzanowice | 23 | 21 | 12 | 12 | 9 | 3 | – | 0,5 |
| w tym miasto | 1 | 1 | – | – | – | – | – | 0,4 |
| <i>of which city</i> | | | | | | | | |
| Kuźnia Raciborska | 9634 | 9273 | 9350 | 9338 | 9320 | 9 | 12 | 73,2 |
| w tym miasto | 2698 | 2586 | 2692 | 2686 | 2679 | – | 6 | 82,1 |
| <i>of which city</i> | | | | | | | | |
| Gminy wiejskie: <i>Rural gminas:</i> | | | | | | | | |
| Kornowac | 256 | 252 | 175 | 175 | 169 | 2 | – | 9,6 |
| Krzyżanowice | 220 | 217 | 211 | 205 | 178 | 25 | 6 | 3,1 |
| Nędza | 2675 | 2591 | 2595 | 2580 | 2572 | 1 | 15 | 45,3 |
| Pietrowice Wielkie | 217 | 214 | 179 | 179 | 176 | 1 | – | 3,2 |
| Rudnik | 530 | 524 | 500 | 500 | 448 | 35 | 0 | 7,1 |
| POWIAT RYBNICKI | 7402 | 7211 | 6697 | 6680 | 6651 | 28 | 17 | 32,3 |
| Gmina miejsko-wiejska: <i>Urban-rural gmina:</i> | | | | | | | | |
| Czerwionka- Leszczyny | 4642 | 4520 | 4146 | 4135 | 4125 | 10 | 11 | 39,4 |
| w tym miasto | 523 | 507 | 518 | 507 | 502 | 5 | 11 | 13,5 |
| <i>of which city</i> | | | | | | | | |
| Gminy wiejskie: <i>Rural gminas:</i> | | | | | | | | |
| Gaszowice | 50 | 50 | 10 | 5 | 3 | 2 | 5 | 2,5 |
| Jejkowice | 187 | 185 | 118 | 118 | 118 | – | – | 24,4 |
| Lyski | 2183 | 2126 | 2136 | 2136 | 2119 | 16 | – | 37,1 |
| Świerklany | 339 | 330 | 286 | 285 | 285 | – | 1 | 13,6 |

TABL. 1 (54). WAŻNIEJSZE DANE O LEŚNICTWIE W 2011 R. (cd.)

Stan w dniu 31 XII

MAJOR DATA ON FORESTRY IN 2011 (cont.)

As of 31 XII

| WYSZCZEGÓLNIENIE SPECIFICATION | Powierzchnia gruntów leśnych Forest land | | | | | | | Lesistość w % Forest cover in % |
|--|--|-----------------------------------|------------------------------------|--|---|---|------------------------------------|--|
| | ogółem grand total | w tym lasy of which forests | z ogółem publiczne of total public | | | | | |
| | | | razem total | własność Skarbu Państwa owned by the State Treasury | w tym of which | | własność gmin gmina owned | |
| | | | | | w zarządzie Lasów Państwowych managed by State Forests | w zasobie Agencji Nieruchomości Rolnych in resources of Agricultural Property Agency | | |
| w ha in ha | | | | | | | | |
| Podregion rybnicki (dok.) Subregion (cont.) | | | | | | | | |
| POWIAT WODZISŁAWSKI | 2758 | 2721 | 1980 | 1914 | 1801 | 11 | 66 | 9,5 |
| Gminy miejskie: Urban gminas: | | | | | | | | |
| Pszów | 261 | 256 | 242 | 226 | 212 | 5 | 16 | 12,5 |
| Radlin | 118 | 117 | 108 | 108 | 107 | – | – | 9,3 |
| Rydułtowy | 22 | 22 | 15 | 10 | 9 | – | 5 | 1,5 |
| Wodzisław Śląski | 387 | 383 | 272 | 257 | 248 | 1 | 15 | 7,7 |
| Gminy wiejskie: Rural gminas: | | | | | | | | |
| Godów | 393 | 393 | 161 | 161 | 142 | – | – | 10,3 |
| Gorzycy | 845 | 834 | 596 | 573 | 524 | – | 24 | 12,9 |
| Lubomia | 566 | 553 | 538 | 535 | 529 | 5 | 3 | 13,2 |
| Markłowice | 112 | 112 | 45 | 44 | 30 | – | 1 | 8,2 |
| Mszana | 53 | 53 | 3 | – | – | – | 3 | 1,7 |
| MIASTA NA PRAWACH POWIATU: CITIES WITH POWIAT STATUS: | | | | | | | | |
| Jastrzębie-Zdrój | 554 | 549 | 316 | 269 | 268 | 1 | 47 | 6,4 |
| Rybnik | 4730 | 4567 | 4422 | 4344 | 4333 | – | 78 | 30,8 |
| Żory | 1556 | 1524 | 1345 | 1334 | 1328 | – | 11 | 23,6 |
| Podregion sosnowiecki Subregion | 49983 | 49029 | 30266 | 29306 | 26074 | 211 | 960 | 27,3 |
| POWIAT BĘDZIŃSKI | 7862 | 7703 | 4891 | 4716 | 4480 | 6 | 174 | 21,2 |
| Gminy miejskie: Urban gminas: | | | | | | | | |
| Będzin | 197 | 175 | 197 | 150 | 141 | 1 | 48 | 4,7 |
| Czeladź | 19 | 19 | 19 | 19 | – | – | – | 1,2 |
| Sławków | 1489 | 1479 | 315 | 315 | 235 | 1 | – | 40,3 |
| Wojkowice | 49 | 49 | 47 | 22 | – | – | 25 | 3,8 |
| Gmina miejsko-wiejska: Urban-rural gmina: | | | | | | | | |
| Siewierz | 3577 | 3520 | 2176 | 2093 | 2070 | 2 | 83 | 30,9 |
| w tym miasto of which city | 909 | 903 | 35 | 19 | 2 | 1 | 15 | 23,4 |

TABL. 1 (54). WAŻNIEJSZE DANE O LEŚNICTWIE W 2011 R. (cd.)

Stan w dniu 31 XII

MAJOR DATA ON FORESTRY IN 2011 (cont.)

As of 31 XII

| WYSZCZEGÓLNIENIE SPECIFICATION | Powierzchnia gruntów leśnych Forest land | | | | | | | Lesistość w % Forest cover in % |
|--|--|-----------------------------------|----------------|--|---|---|------------------------------------|--|
| | z ogółem publiczne of total public | | | | | | | |
| | ogółem grand total | w tym lasy of which forests | razem total | własność Skarbu Państwa owned by the State Treasury | w tym of which | | własność gmin gmina owned | |
| | | | | | w zarządzie Lasów Państwowych managed by State Forests | w zasobie Agencji Nieruchomości Rolnych in resources of Agricultural Property Agency | | |
| w ha in ha | | | | | | | | |
| Podregion sosnowiecki (dok.) Subregion (cont.) | | | | | | | | |
| POWIAT BĘDZIŃSKI (dok.) | | | | | | | | |
| Gminy wiejskie: Rural gminas: | | | | | | | | |
| Bobrowniki | 1105 | 1067 | 1069 | 1057 | 1031 | – | 11 | 20,7 |
| Mierzęcice | 732 | 724 | 437 | 437 | 407 | 2 | – | 14,6 |
| Psary | 694 | 671 | 631 | 624 | 596 | – | 7 | 14,5 |
| POWIAT ZAWIERCIAŃSKI | 30586 | 30265 | 15760 | 15581 | 13303 | 189 | 178 | 30,2 |
| Gminy miejskie: Urban gminas: | | | | | | | | |
| Poreba | 1641 | 1629 | 561 | 534 | 514 | 7 | 27 | 40,7 |
| Zawiercie | 1806 | 1787 | 776 | 776 | 569 | 22 | – | 21,0 |
| Gminy miejsko-wiejskie: Urban-rural gminas: | | | | | | | | |
| Łazy | 5862 | 5771 | 3990 | 3946 | 3483 | 81 | 44 | 43,4 |
| w tym miasto | 160 | 157 | 120 | 99 | 98 | – | 21 | 18,2 |
| of which city | | | | | | | | |
| Ogrodzieniec | 3733 | 3724 | 630 | 591 | 355 | 12 | 39 | 43,9 |
| w tym miasto | 1672 | 1671 | 152 | 134 | 47 | 1 | 18 | 58,5 |
| of which city | | | | | | | | |
| Pilica | 3449 | 3413 | 1940 | 1894 | 1821 | 13 | 46 | 23,9 |
| w tym miasto | 80 | 80 | 55 | 44 | 43 | 1 | 11 | 9,8 |
| of which city | | | | | | | | |
| Szczekociny | 3015 | 2969 | 1921 | 1921 | 1784 | 3 | – | 22,2 |
| w tym miasto | 217 | 211 | 145 | 145 | 141 | – | – | 11,7 |
| of which city | | | | | | | | |
| Gminy wiejskie: Rural gminas: | | | | | | | | |
| Irządze | 1645 | 1626 | 804 | 804 | 770 | – | – | 22,9 |
| Kroczyce | 3621 | 3606 | 1038 | 1033 | 767 | 17 | 5 | 32,8 |
| Włodowice | 2989 | 2970 | 1829 | 1811 | 977 | 28 | 18 | 38,7 |
| Żarnowiec | 2825 | 2770 | 2271 | 2271 | 2262 | 6 | – | 22,2 |
| MIASTA NA PRAWACH POWIATU: CITIES WITH POWIAT STATUS: | | | | | | | | |
| Dąbrowa Górnicza | 4203 | 4083 | 3230 | 3128 | 2475 | 15 | 102 | 21,6 |
| Jaworzno | 5768 | 5496 | 5236 | 4798 | 4797 | 1 | 438 | 36,0 |
| Sosnowiec | 1564 | 1482 | 1149 | 1081 | 1019 | – | 68 | 16,3 |

TABL. 1 (54). WAŻNIEJSZE DANE O LEŚNICTWIE W 2011 R. (dok.)

Stan w dniu 31 XII

MAJOR DATA ON FORESTRY IN 2011 (cont.)

As of 31 XII

| WYSZCZEGÓLNIENIE SPECIFICATION | Powierzchnia gruntów leśnych Forest land | | | | | | | Lesistość w % Forest cover in % |
|--|--|-----------------------------------|------------------------------------|--|---|---|----------------------------|--|
| | ogółem grand total | w tym lasy of which forests | z ogółem publiczne of total public | | | | | |
| | | | razem total | własność Skarbu Państwa owned by the State Treasury | w tym of which | | własność gmina owned | |
| | | | | | w zarządzie Lasów Państwowych managed by State Forests | w zasobie Agencji Nieruchomości Rolnych in resources of Agricultural Property Agency | | |
| w ha in ha | | | | | | | | |
| Podregion tyski Subregion | 26753 | 25885 | 25590 | 25494 | 25303 | 23 | 97 | 27,4 |
| POWIAT BIERUŃSKO- -LĘDZIŃSKI | 2334 | 2279 | 2075 | 2019 | 1934 | 6 | 56 | 14,4 |
| Gminy miejskie: Urban gminas: | | | | | | | | |
| Bieruń | 607 | 590 | 486 | 461 | 386 | – | 25 | 14,6 |
| Imielin | 330 | 322 | 286 | 281 | 281 | – | 5 | 11,5 |
| Lędziny | 448 | 436 | 419 | 394 | 391 | 2 | 25 | 13,8 |
| Gminy wiejskie: Rural gminas: | | | | | | | | |
| Bojszowy | 886 | 870 | 842 | 842 | 839 | 1 | – | 25,1 |
| Chełm Śląski | 63 | 61 | 42 | 41 | 37 | 3 | 1 | 2,6 |
| POWIAT MIKOŁOWSKI | 8581 | 8269 | 8331 | 8321 | 8230 | 5 | 10 | 35,5 |
| Gminy miejskie: Urban gminas: | | | | | | | | |
| Łaziska Górne | 223 | 217 | 188 | 183 | 152 | 4 | 5 | 10,8 |
| Mikołów | 2145 | 2062 | 2055 | 2052 | 2010 | 1 | 4 | 26,0 |
| Orzesze | 4464 | 4298 | 4396 | 4396 | 4382 | – | – | 51,3 |
| Gminy wiejskie: Rural gminas: | | | | | | | | |
| Ornontowice | 397 | 387 | 392 | 391 | 387 | – | 1 | 25,1 |
| Wry | 1351 | 1304 | 1299 | 1299 | 1299 | – | – | 37,8 |
| POWIAT PSZCZYŃSKI | 13566 | 13157 | 13025 | 13005 | 12989 | 12 | 20 | 27,9 |
| Gmina miejsko-wiejska: Urban-rural gmina: | | | | | | | | |
| Pszczyna | 5109 | 4963 | 5006 | 4994 | 4988 | 6 | 12 | 28,4 |
| w tym miasto of which city | 151 | 146 | 131 | 129 | 129 | – | 2 | 6,5 |
| Gminy wiejskie: Rural gminas: | | | | | | | | |
| Goczałkowice-Zdrój | 91 | 87 | 84 | 84 | 82 | 1 | – | 1,8 |
| Kobiór | 4079 | 3951 | 4079 | 4079 | 4079 | – | – | 81,9 |
| Miedźna | 903 | 882 | 795 | 795 | 791 | 2 | – | 17,6 |
| Pawłowice | 645 | 634 | 501 | 499 | 497 | 2 | 2 | 8,4 |
| Susze | 2738 | 2641 | 2559 | 2553 | 2552 | 1 | 6 | 35,2 |
| MIASTO NA PRAWACH POWIATU: CITY WITH POWIAT STATUS: | | | | | | | | |
| Tychy | 2272 | 2180 | 2160 | 2149 | 2149 | – | 11 | 26,6 |

TABL. 2 (55). LASY NIESTANOWIĄCE WŁASNOŚCI SKARBU PAŃSTWA W 2011 R.

Stan w dniu 31 XII

FORESTS NOT OWNED BY THE STATE TREASURY IN 2011

As of 31 XII

| WYSZCZEGÓLNIENIE SPECIFICATION | Powierzchnia gruntów leśnych Forest land | | | | Lasy ochronne w % ogółem gruntów leśnych Protective forests in % of total forest land |
|--|---|------------------------------------|--|----------------|--|
| | ogółem total | w tym of which | | | |
| | | osób fizycznych natural persons | wspólnot gruntowych land co-operatives | gmin gminas | |
| | w ha | | in ha | | |
| WOJEWÓDZTWO VOIVODSHIP | 82538 | 69920 | 7549 | 3770 | 16,4 |
| Podregion bielski Subregion | 30981 | 26730 | 3150 | 667 | 28,1 |
| Powiaty: Powiats: | | | | | |
| bielski | 3011 | 2318 | 383 | 144 | – |
| cieszyński | 8090 | 7421 | 430 | 66 | 97,1 |
| żywiecki | 19023 | 16584 | 2337 | 10 | – |
| Miasto na prawach powiatu: City with powiat status: | | | | | |
| Bielsko-Biała | 858 | 407 | – | 447 | 100,0 |
| Podregion bytomski Subregion | 3414 | 2892 | 20 | 269 | 4,2 |
| Powiaty: Powiats: | | | | | |
| lubliniecki | 2373 | 2033 | – | 146 | 4,6 |
| tarnogórski | 1035 | 858 | 20 | 123 | 3,3 |
| Miasta na prawach powiatu: Cities with powiat status: | | | | | |
| Bytom | – | – | – | – | – |
| Piekary Śląskie | 6 | 1 | – | – | – |
| Podregion częstochowski Subregion | 21694 | 19106 | 1427 | 945 | – |
| Powiaty: Powiats: | | | | | |
| częstochowski | 10248 | 8873 | 739 | 561 | – |
| kłobucki | 5674 | 4938 | 419 | 229 | – |
| myszkowski | 5561 | 5171 | 269 | 121 | – |
| Miasto na prawach powiatu: City with powiat status: | | | | | |
| Częstochowa | 210 | 124 | – | 33 | – |
| Podregion gliwicki Subregion | 1274 | 726 | – | 504 | 59,6 |
| Powiat: Powiat: | | | | | |
| gliwicki | 837 | 706 | – | 87 | 62,6 |
| Miasta na prawach powiatu: Cities with powiat status: | | | | | |
| Gliwice | 255 | 20 | – | 236 | 92,2 |
| Zabrze | 182 | – | – | 182 | – |

TABL. 2 (55). LASY NIESTANOWIĄCE WŁASNOŚCI SKARBU PAŃSTWA W 2011 R. (dok.)

Stan w dniu 31 XII

FORESTS NOT OWNED BY THE STATE TREASURY IN 2011 (cont.)

As of 31 XII

| WYSZCZEGÓLNIENIE SPECIFICATION | Powierzchnia gruntów leśnych Forest land | | | | Lasy ochronne w % ogółem gruntów leśnych Protective forests in % of total forest land |
|---|---|------------------------------------|--|----------------|--|
| | ogółem total | w tym of which | | | |
| | | osób fizycznych natural persons | wspólnot gruntowych land co-operatives | gmin gminas | |
| | w ha | | in ha | | |
| Podregion katowicki | 200 | 102 | – | 71 | 84,3 |
| <i>Subregion</i> | | | | | |
| Miasta na prawach powiatu: <i>Cities with powiat status:</i> | | | | | |
| Chorzów | – | – | – | – | – |
| Katowice | 137 | 83 | – | 27 | 78,5 |
| Mysłowice | 24 | 6 | – | 18 | 100,0 |
| Ruda Śląska | 39 | 12 | – | 27 | 94,9 |
| Siemianowice Śląskie | – | – | – | – | – |
| Świętochłowice | – | – | – | – | – |
| Podregion rybnicki | 3039 | 2724 | – | 257 | 9,5 |
| <i>Subregion</i> | | | | | |
| Powiaty: <i>Powiats:</i> | | | | | |
| raciborski | 579 | 511 | – | 38 | 0,4 |
| rybnicki | 722 | 705 | – | 17 | – |
| wodzisławski | 845 | 778 | – | 66 | – |
| Miasta na prawach powiatu: <i>Cities with powiat status:</i> | | | | | |
| Jastrzębie-Zdrój | 285 | 211 | – | 47 | 100,0 |
| Rybnik | 386 | 308 | – | 78 | – |
| Żory | 223 | 212 | – | 11 | – |
| Podregion sosnowiecki | 20677 | 16552 | 2952 | 960 | 15,3 |
| <i>Subregion</i> | | | | | |
| Powiaty: <i>Powiats:</i> | | | | | |
| będziński | 3146 | 1085 | 1886 | 174 | 58,5 |
| zawierciański | 15004 | 14113 | 543 | 178 | – |
| Miasta na prawach powiatu: <i>Cities with powiat status:</i> | | | | | |
| Dąbrowa Górnicza | 1075 | 801 | 140 | 102 | – |
| Jaworzno | 970 | 521 | – | 438 | 87,7 |
| Sosnowiec | 483 | 32 | 383 | 68 | 100,0 |
| Podregion tyski | 1259 | 1089 | – | 97 | 25,0 |
| <i>Subregion</i> | | | | | |
| Powiaty: <i>Powiats:</i> | | | | | |
| bieruńsko-łędziński | 316 | 247 | – | 56 | 19,0 |
| mikołowski | 260 | 234 | – | 10 | 98,2 |
| pszczyński | 561 | 505 | – | 20 | – |
| Miasto na prawach powiatu: <i>City with powiat status:</i> | | | | | |
| Tychy | 122 | 103 | – | 11 | – |

DZIAŁ XI

CHAPTER XI

TRANSPORT. HANDEL

TRANSPORT. TRADE

TABL. 1 (56). DROGI PUBLICZNE W 2011 R.

Stan w dniu 31 XII

PUBLIC ROADS IN 2011

As of 31 XII

| WYSZCZEGÓLNIENIE SPECIFICATION | Drogi publiczne o twardej nawierzchni w km Hard surface public roads in km | | W tym o nawierzchni ulepszonej Of which improved | |
|---|---|-----------------------|---|-----------------------|
| | powiatowe powiat roads | gminne gmina roads | powiatowe powiat roads | gminne gmina roads |
| WOJEWÓDZTWO | 6084,3 | 13473,3 | 6023,9 | 11901,7 |
| VOIVODSHIP | | | | |
| Podregion bielski | 1114,0 | 3373,4 | 1113,8 | 2966,6 |
| <i>Subregion</i> | | | | |
| Powiaty: <i>Powiats:</i> | | | | |
| bielski | 306,9 | 856,1 | 306,9 | 745,0 |
| cieszyński | 362,8 | 1236,7 | 362,8 | 1111,7 |
| żywiecki | 335,5 | 875,1 | 335,3 | 739,4 |
| Miasto na prawach powiatu: <i>City with powiat status:</i> | | | | |
| Bielsko-Biała | 108,8 | 405,5 | 108,8 | 370,5 |
| Podregion bytomski | 627,0 | 1131,2 | 612,0 | 841,9 |
| <i>Subregion</i> | | | | |
| Powiaty: <i>Powiats:</i> | | | | |
| lubliniecki | 262,0 | 559,3 | 248,0 | 334,9 |
| tarnogórski | 271,0 | 369,9 | 270,4 | 308,9 |
| Miasta na prawach powiatu: <i>Cities with powiat status:</i> | | | | |
| Bytom | 58,2 | 115,6 | 58,2 | 112,4 |
| Piekary Śląskie | 35,8 | 86,4 | 35,4 | 85,7 |
| Podregion częstochowski | 1195,3 | 1923,2 | 1186,2 | 1538,6 |
| <i>Subregion</i> | | | | |
| Powiaty: <i>Powiats:</i> | | | | |
| częstochowski | 543,8 | 817,0 | 537,8 | 600,7 |
| kłobucki | 362,9 | 476,3 | 361,7 | 368,6 |
| myszkowski | 162,3 | 366,7 | 160,6 | 319,0 |
| Miasto na prawach powiatu: <i>City with powiat status:</i> | | | | |
| Częstochowa | 126,3 | 263,2 | 126,1 | 250,3 |
| Podregion gliwicki | 443,3 | 1770,4 | 443,3 | 1634,1 |
| <i>Subregion</i> | | | | |
| Powiat: <i>Powiat:</i> | | | | |
| gliwicki | 268,2 | 1354,4 | 268,2 | 1218,7 |
| Miasta na prawach powiatu: <i>Cities with powiat status:</i> | | | | |
| Gliwice | 124,6 | 206,2 | 124,6 | 206,2 |
| Zabrze | 50,5 | 209,8 | 50,5 | 209,2 |

TABL. 1 (56). DROGI PUBLICZNE W 2011 R. (dok.)

Stan w dniu 31 XII

PUBLIC ROADS IN 2011 (cont.)

As of 31 XII

| WYSZCZEGÓLNIENIE SPECIFICATION | Drogi publiczne o twardej nawierzchni w km <i>Hard surface public roads in km</i> | | W tym o nawierzchni ulepszonej <i>Of which improved</i> | |
|---|--|------------------------------|--|------------------------------|
| | powiatowe <i>powiat roads</i> | gminne <i>gmina roads</i> | powiatowe <i>powiat roads</i> | gminne <i>gmina roads</i> |
| Podregion katowicki | 442,1 | 723,6 | 441,7 | 720,6 |
| <i>Subregion</i> | | | | |
| Miasta na prawach powiatu: <i>Cities with powiat status:</i> | | | | |
| Chorzów | 51,5 | 78,4 | 51,5 | 77,5 |
| Katowice | 192,7 | 283,4 | 192,3 | 283,2 |
| Mysłowice | 63,8 | 116,1 | 63,8 | 116,1 |
| Ruda Śląska | 64,7 | 148,2 | 64,7 | 148,0 |
| Siemianowice Śląskie | 47,2 | 53,0 | 47,2 | 53,0 |
| Świętochłowice | 22,2 | 44,5 | 22,2 | 42,8 |
| Podregion rybnicki | 675,9 | 1831,1 | 663,3 | 1726,4 |
| <i>Subregion</i> | | | | |
| Powiaty: <i>Powiats:</i> | | | | |
| raciborski | 164,2 | 389,0 | 159,4 | 364,1 |
| rybnicki | 106,9 | 314,2 | 104,5 | 258,1 |
| wodzisławski | 202,6 | 524,2 | 199,9 | 510,3 |
| Miasta na prawach powiatu: <i>Cities with powiat status:</i> | | | | |
| Jastrzębie-Zdrój | 61,5 | 227,4 | 61,5 | 219,3 |
| Rybnik | 93,2 | 248,4 | 90,5 | 247,4 |
| Żory | 47,5 | 127,9 | 47,5 | 127,2 |
| Podregion sosnowiecki | 1054,1 | 1625,0 | 1035,4 | 1464,7 |
| <i>Subregion</i> | | | | |
| Powiaty: <i>Powiats:</i> | | | | |
| będziński | 286,4 | 356,5 | 274,7 | 331,2 |
| zawierciański | 475,0 | 649,1 | 473,7 | 538,6 |
| Miasta na prawach powiatu: <i>Cities with powiat status:</i> | | | | |
| Dąbrowa Górnicza | 89,9 | 255,1 | 89,9 | 249,1 |
| Jaworzno | 102,8 | 154,0 | 97,1 | 137,0 |
| Sosnowiec | 100,0 | 210,3 | 100,0 | 208,8 |
| Podregion tyski | 532,6 | 1095,4 | 528,2 | 1008,8 |
| <i>Subregion</i> | | | | |
| Powiaty: <i>Powiats:</i> | | | | |
| bieruńsko-lędziński | 98,5 | 252,6 | 95,3 | 231,2 |
| mikołowski | 151,5 | 283,6 | 151,5 | 247,5 |
| pszczyński | 202,0 | 419,5 | 200,8 | 391,1 |
| Miasto na prawach powiatu: <i>City with powiat status:</i> | | | | |
| Tychy | 80,6 | 139,7 | 80,6 | 139,0 |

Źródło: dane Generalnej Dyrekcji Dróg Krajowych i Autostrad.

Source: data of the General Directorate of Domestic Roads and Motorways.

TABL. 2 (57). **POJAZDY SAMOCHODOWE^a W 2011 R.**

Stan w dniu 31 XII

ROAD VEHICLES^a IN 2011

As of 31 XII

| WYSZCZEGÓLNIENIE <i>SPECIFICATION</i> | Ogółem <i>Total</i> | W tym <i>Of which</i> | | |
|---|------------------------|--|--|--|
| | | samochody osobowe <i>passenger cars</i> | samochody ciężarowe ^b <i>lorries^b</i> | autobusy i trolejbusy <i>buses and trolleybuses</i> |
| WOJEWÓDZTWO VOIVODSHIP | 2648070 | 2144926 | 295472 | 10533 |
| Podregion bielski Subregion | 396760 | 316672 | 48085 | 1430 |
| Powiaty: <i>Powiats:</i> | | | | |
| bielski | 98806 | 79727 | 11042 | 284 |
| cieszyński | 107910 | 87957 | 10419 | 390 |
| żywiecki | 85369 | 65688 | 10200 | 414 |
| Miasto na prawach powiatu: <i>City with powiat status:</i> | | | | |
| Bielsko-Biała | 104675 | 83300 | 16424 | 342 |
| Podregion bytomski Subregion | 232324 | 190198 | 22970 | 787 |
| Powiaty: <i>Powiats:</i> | | | | |
| lubliniecki | 52750 | 39804 | 4873 | 145 |
| tamogórski | 72898 | 58827 | 8262 | 264 |
| Miasta na prawach powiatu: <i>Cities with powiat status:</i> | | | | |
| Bytom | 78055 | 67493 | 6898 | 239 |
| Piekary Śląskie | 28621 | 24074 | 2937 | 139 |
| Podregion częstochowski Subregion | 357122 | 268980 | 45251 | 1135 |
| Powiaty: <i>Powiats:</i> | | | | |
| częstochowski | 96775 | 70355 | 10759 | 237 |
| kłobucki | 70196 | 50999 | 8272 | 173 |
| myszkowski | 57918 | 43338 | 7678 | 217 |
| Miasto na prawach powiatu: <i>City with powiat status:</i> | | | | |
| Częstochowa | 132233 | 104288 | 18542 | 508 |
| Podregion gliwicki Subregion | 266851 | 222772 | 27839 | 918 |
| Powiat: <i>Powiat:</i> | | | | |
| gliwicki | 65484 | 54283 | 5510 | 131 |
| Miasta na prawach powiatu: <i>Cities with powiat status:</i> | | | | |
| Gliwice | 115625 | 96325 | 13052 | 621 |
| Zabrze | 85742 | 72164 | 9277 | 166 |

a Łącznie z pojazdami posiadającymi pozwolenia czasowe wydane w końcu roku. **b** Łącznie z samochodami ciężarowo-osobowymi.

a Including road vehicles having temporary permission given at the end of year. *b* Including vans.

TABL. 2 (57). POJAZDY SAMOCHODOWE^a W 2011 R. (dok.)

Stan w dniu 31 XII

ROAD VEHICLES^a IN 2011 (cont.)

As of 31 XII

| WYSZCZEGÓLNIENIE SPECIFICATION | Ogółem Total | W tym Of which | | |
|---|-----------------|-------------------------------------|--|---|
| | | samochody osobowe passenger cars | samochody ciężarowe ^b lorries ^b | autobusy i trolejbusy buses and trolleybuses |
| Podregion katowicki | 413766 | 338483 | 52778 | 2195 |
| <i>Subregion</i> | | | | |
| Miasta na prawach powiatu: <i>Cities with powiat status:</i> | | | | |
| Chorzów | 47300 | 40201 | 4914 | 96 |
| Katowice | 204030 | 159680 | 32523 | 1567 |
| Mysłowice | 39699 | 33563 | 4229 | 193 |
| Ruda Śląska | 66949 | 57563 | 5788 | 247 |
| Siemianowice Śląskie | 33183 | 28526 | 3012 | 48 |
| Świętochłowice | 22605 | 18950 | 2312 | 44 |
| Podregion rybnicki | 357124 | 300084 | 30829 | 1369 |
| <i>Subregion</i> | | | | |
| Powiaty: <i>Powiats:</i> | | | | |
| raciborski | 58821 | 46750 | 5122 | 239 |
| rybnicki | 46023 | 38746 | 3769 | 100 |
| wodzisławski | 89806 | 77020 | 7044 | 139 |
| Miasta na prawach powiatu: <i>Cities with powiat status:</i> | | | | |
| Jastrzębie-Zdrój | 48650 | 41796 | 3563 | 261 |
| Rybnik | 78581 | 65766 | 8110 | 356 |
| Żory | 35243 | 30006 | 3221 | 274 |
| Podregion sosnowiecki | 390841 | 320887 | 41321 | 1907 |
| <i>Subregion</i> | | | | |
| Powiaty: <i>Powiats:</i> | | | | |
| będziński | 89652 | 72624 | 10366 | 300 |
| zawierciański | 65100 | 49577 | 6959 | 182 |
| Miasta na prawach powiatu: <i>Cities with powiat status:</i> | | | | |
| Dąbrowa Górnicza | 72044 | 59563 | 8236 | 263 |
| Jaworzno | 50272 | 41678 | 4665 | 471 |
| Sosnowiec | 113773 | 97445 | 11095 | 691 |
| Podregion tyski | 233282 | 186850 | 26399 | 792 |
| <i>Subregion</i> | | | | |
| Powiaty: <i>Powiats:</i> | | | | |
| bieruńsko-łędziński | 33473 | 27553 | 3041 | 84 |
| mikołowski | 56199 | 45999 | 5934 | 138 |
| pszczyński | 68440 | 54764 | 7028 | 261 |
| Miasto na prawach powiatu: <i>City with powiat status:</i> | | | | |
| Tychy | 75170 | 58534 | 10396 | 309 |

^a Łącznie z pojazdami posiadającymi pozwolenia czasowe wydane w końcu roku. ^b Łącznie z samochodami ciężarowo-osobowymi.
Źródło: dane Ministerstwa Spraw Wewnętrznych pochodzące z Centralnej Ewidencji Pojazdów.

^a Including road vehicles having temporary permission given at the end of year. ^b Including vans.

Source: data of the Ministry of Interior derived from the Central Vehicle Register.

TABLE 3 (58). **POJAZDY SAMOCHODOWE ZAREJESTROWANE^a W 2011 R.**
 Stan w dniu 31 XII
 ROAD VEHICLES REGISTERED^a IN 2011
 As of 31 XII

| WYSZCZEGÓLNIENIE SPECIFICATION | Samochody osobowe Passenger cars | | Autobusy w tys. Buses in thous. | Samochody ciężarowe ^b Lorries ^b | | Motocykle Motorcycles | |
|-----------------------------------|-------------------------------------|---|--|--|---|--------------------------|---|
| | w tys. in thous. | na 1000 ludności per 1000 population | | w tys. in thous. | na 1000 ludności per 1000 population | w tys. in thous. | na 1000 ludności per 1000 population |
| WOJEWÓDZTWO | 2144,9 | 463,6 | 10,5 | 295,5 | 63,9 | 97,4 | 21,1 |
| VOIVODSHIP | | | | | | | |
| Podregion bielski | 316,7 | 478,0 | 1,4 | 48,1 | 72,6 | 14,9 | 22,5 |
| Subregion | | | | | | | |
| Podregion bytomski | 190,2 | 423,1 | 0,8 | 23,0 | 51,1 | 10,2 | 22,7 |
| Subregion | | | | | | | |
| Podregion częstochowski | 269,0 | 508,2 | 1,1 | 45,3 | 85,5 | 20,8 | 39,3 |
| Subregion | | | | | | | |
| Podregion gliwicki | 222,8 | 461,8 | 0,9 | 27,8 | 57,7 | 8,2 | 17,0 |
| Subregion | | | | | | | |
| Podregion katowicki | 338,5 | 444,1 | 2,2 | 52,8 | 69,3 | 11,7 | 15,4 |
| Subregion | | | | | | | |
| Podregion rybnicki | 300,1 | 468,9 | 1,4 | 30,8 | 48,2 | 11,9 | 18,6 |
| Subregion | | | | | | | |
| Podregion sosnowiecki | 320,9 | 451,8 | 1,9 | 41,3 | 58,2 | 12,2 | 17,2 |
| Subregion | | | | | | | |
| Podregion tyski | 186,9 | 478,8 | 0,8 | 26,4 | 67,6 | 7,5 | 19,2 |
| Subregion | | | | | | | |

^a Łącznie z pojazdami posiadającymi pozwolenia czasowe wydane w końcu roku. ^b Łącznie z samochodami ciężarowo-osobowymi.

Źródło: dane Ministerstwa Spraw Wewnętrznych pochodzące z Centralnej Ewidencji Pojazdów.

^a Including road vehicles having temporary permission given at the end of reference year. ^b Including vans.

Source: data of the Ministry of Interior derived from the Central Vehicle Register.

TABLE 4 (59). **WYPADKI DROGOWE W 2011 R.**
 ROAD TRAFFIC ACCIDENTS IN 2011

| WYSZCZEGÓLNIENIE SPECIFICATION | Wypadki drogowe Road traffic accidents | | Ofiary wypadków Road traffic casualties | |
|-----------------------------------|---|---|--|------------------|
| | ogółem total | na 10 tys. pojazdów samochodowych i ciągników zareje- strowanych ^a per 10 thous. motor vehicles and tractors registered ^a | śmiertelne fatalities | ranni injured |
| WOJEWÓDZTWO | 5035 | 19 | 347 | 6115 |
| VOIVODSHIP | | | | |
| Podregion bielski | 654 | 16 | 55 | 815 |
| Subregion | | | | |
| Powiaty: | | | | |
| Powiats: | | | | |
| bielski ^b | 265 | 13 | 27 | 335 |
| cieszyński | 152 | 14 | 18 | 178 |
| żywiecki | 237 | 28 | 10 | 302 |
| Miasto na prawach powiatu: | | | | |
| City with powiat status: | | | | |
| Bielsko-Biała | . | x | . | . |
| Podregion bytomski | 505 | 22 | 35 | 617 |
| Subregion | | | | |
| Powiaty: | | | | |
| Powiats: | | | | |
| lubliniecki | 80 | 15 | 22 | 87 |
| tarnogórski | 213 | 29 | 8 | 289 |

^a Według stanu w dniu 31 XII ^b Łącznie z miastem na prawach powiatu.

^a As of 31 XII. ^b Including city with powiat status.

TABL. 4 (59). WYPADKI DROGOWE W 2011 R. (cd.)

ROAD TRAFFIC ACCIDENTS IN 2011 (cont.)

| WYSZCZEGÓLNIENIE SPECIFICATION | Wypadki drogowe Road traffic accidents | | Ofiary wypadków Road traffic casualties | |
|---|---|---|--|------------------|
| | ogółem total | na 10 tys. pojazdów samochodowych i ciągników zareje- strowanych ^a per 10 thous. motor vehicles and tractors registered ^a | śmiertelne fatalities | ranni injured |
| Podregion bytomski (dok.) <i>Subregion (cont.)</i> | | | | |
| Miasta na prawach powiatu: <i>Cities with powiat status:</i> | | | | |
| Bytom | 147 | 19 | 3 | 161 |
| Piekary Śląskie | 65 | 23 | 2 | 80 |
| Podregion częstochowski | 908 | 25 | 65 | 1117 |
| <i>Subregion</i> | | | | |
| Powiaty: <i>Powiats:</i> | | | | |
| częstochowski ^b | 694 | 30 | 45 | 853 |
| kłobucki | 79 | 11 | 12 | 101 |
| myszkowski | 135 | 23 | 8 | 163 |
| Miasto na prawach powiatu: <i>City with powiat status:</i> | | | | |
| Częstochowa | . | x | . | . |
| Podregion gliwicki | 612 | 23 | 36 | 752 |
| <i>Subregion</i> | | | | |
| Powiat: <i>Powiat:</i> | | | | |
| gliwicki ^b | 381 | 21 | 29 | 472 |
| Miasta na prawach powiatu: <i>Cities with powiat status:</i> | | | | |
| Gliwice | . | x | . | . |
| Zabrze | 231 | 27 | 7 | 280 |
| Podregion katowicki | 638 | 15 | 32 | 768 |
| <i>Subregion</i> | | | | |
| Miasta na prawach powiatu: <i>Cities with powiat status:</i> | | | | |
| Chorzów | 43 | 9 | 7 | 43 |
| Katowice | 307 | 15 | 12 | 403 |
| Mysłowice | 48 | 12 | 4 | 48 |
| Ruda Śląska | 163 | 24 | 4 | 184 |
| Siemianowice Śląskie | 47 | 14 | 1 | 60 |
| Świętochłowice | 30 | 13 | 4 | 30 |
| Podregion rybnicki | 510 | 14 | 37 | 594 |
| <i>Subregion</i> | | | | |
| Powiaty: <i>Powiats:</i> | | | | |
| raciborski | 95 | 16 | 11 | 96 |
| rybnicki ^b | 136 | 11 | 10 | 160 |
| wodzisławski | 145 | 16 | 8 | 168 |
| Miasta na prawach powiatu: <i>Cities with powiat status:</i> | | | | |
| Jastrzębie-Zdrój | 102 | 21 | 4 | 114 |
| Rybnik | . | x | . | . |
| Żory | 32 | 9 | 4 | 56 |

a Według stanu w dniu 31 XII. b Łącznie z miastem na prawach powiatu.

a As of 31 XII. b Including city with powiat status.

TABL. 4 (59). **WYPADKI DROGOWE W 2011 R. (dok.)**
ROAD TRAFFIC ACCIDENTS IN 2011 (cont.)

| WYSZCZEGÓLNIENIE <i>SPECIFICATION</i> | Wypadki drogowe <i>Road traffic accidents</i> | | Ofiary wypadków <i>Road traffic casualties</i> | |
|--|--|--|---|-------------------------|
| | ogółem <i>total</i> | na 10 tys. pojazdów samochodowych i ciągników zarejestrowanych ^a <i>per 10 thous. motor vehicles and tractors registered^a</i> | śmiertelne <i>fatalities</i> | ranni <i>injured</i> |
| Podregion sosnowiecki | 748 | 19 | 50 | 927 |
| <i>Subregion</i> | | | | |
| Powiaty: | | | | |
| <i>Powiats:</i> | | | | |
| będziński | 100 | 11 | 12 | 115 |
| zawierciański | 196 | 30 | 13 | 242 |
| Miasta na prawach powiatu: | | | | |
| <i>Cities with powiat status:</i> | | | | |
| Dąbrowa Górnicza | 157 | 22 | 14 | 219 |
| Jaworzno | 98 | 19 | 2 | 124 |
| Sosnowiec | 197 | 17 | 9 | 227 |
| Podregion tyski | 460 | 20 | 37 | 525 |
| <i>Subregion</i> | | | | |
| Powiaty: | | | | |
| <i>Powiats:</i> | | | | |
| bieruńsko-łędzki | 91 | 27 | 3 | 124 |
| mikołowski | 55 | 10 | 10 | 54 |
| pszczyński | 151 | 22 | 11 | 182 |
| Miasto na prawach powiatu: | | | | |
| <i>City with powiat status:</i> | | | | |
| Tychy | 163 | 22 | 13 | 165 |

^a Według stanu w dniu 31 XII.

a As of 31 XII.

Źródło: dane Komendy Wojewódzkiej Policji w Katowicach.

Source: data of the Voivodship Police Headquarters in Katowice.

TABL. 5 (60). **SKLEPY^a W 2011 R.**

Stan w dniu 31 XII

SHOPS^a IN 2011

As of 31 XII

| WYSZCZEGÓLNIENIE <i>SPECIFICATION</i> | Sklepy <i>Shops</i> | | | | | | |
|--|------------------------|---|-----------------------|-----------------------------------|--|---|---|
| | ogółem <i>total</i> | w tym <i>of which</i> | | | | | |
| | | ogólnospożywcze <i>general food-stuffs</i> | mięsne <i>meat</i> | z odzieżą <i>with clothing</i> | z kosmetykami i wyrobami toaletowymi <i>with cosmetics and toilet goods</i> | z artykułami radiowo-telewizyjnymi i sprzętem gospodarstwa domowego <i>with radio, tv and household appliances</i> | z pojazdami mechanicznymi <i>with motor vehicles</i> |
| WOJEWÓDZTWO | 10145 | 2295 | 889 | 1136 | 227 | 199 | 254 |
| <i>VOIVODSHIP</i> | | | | | | | |
| Podregion bielski | 1656 | 443 | 146 | 183 | 35 | 25 | 35 |
| <i>Subregion</i> | | | | | | | |
| Powiaty: | | | | | | | |
| <i>Powiats:</i> | | | | | | | |
| bielski | 240 | 86 | 26 | 9 | 2 | 2 | 8 |
| cieszyński | 413 | 165 | 32 | 33 | 8 | 8 | 6 |
| żywiecki | 336 | 88 | 55 | 19 | 4 | 6 | 3 |
| Miasto na prawach powiatu: | | | | | | | |
| <i>City with powiat status:</i> | | | | | | | |
| Bielsko-Biała | 667 | 104 | 33 | 122 | 21 | 9 | 18 |

^a Dane dotyczą przedsiębiorstw, w których liczba pracujących przekracza 9 osób.

a Data concern entities employing more than 9 persons.

TABL. 5 (60). SKLEPY^a W 2011 R. (cd.)

Stan w dniu 31 XII

SHOPS^a IN 2011 (cont.)

As of 31 XII

| WYSZCZEGÓLNIENIE SPECIFICATION | Sklepy Shops | | | | | | |
|---|-----------------|---|----------------|----------------------------|--|--|---|
| | ogółem total | w tym of which | | | | | |
| | | ogólno- spożywcze general food- stuffs | mięsne meat | z odzieżą with clothing | z kosmety- kami i wy- robami toaletowymi with cosmetics and toilet goods | z artykułami radiowo-tele- wizyjnymi i sprzętem gospodar- stwa do- mowego with radio, tv and household appliances | z pojazdami mecha- nicznymi with motor vehicles |
| Podregion bytomski | 994 | 237 | 97 | 92 | 22 | 31 | 14 |
| <i>Subregion</i> | | | | | | | |
| Powiaty: <i>Powiats:</i> | | | | | | | |
| lubliniecki | 167 | 51 | 19 | 5 | 6 | 7 | 3 |
| tarnogórski | 282 | 74 | 30 | 20 | 6 | 11 | 4 |
| Miasta na prawach powiatu: <i>Cities with powiat status:</i> | | | | | | | |
| Bytom | 418 | 69 | 34 | 64 | 9 | 9 | 5 |
| Piekary Śląskie | 127 | 43 | 14 | 3 | 1 | 4 | 2 |
| Podregion częstochowski | 1123 | 269 | 106 | 120 | 23 | 12 | 33 |
| <i>Subregion</i> | | | | | | | |
| Powiaty: <i>Powiats:</i> | | | | | | | |
| częstochowski | 174 | 64 | 25 | 14 | 1 | 2 | 4 |
| kłobucki | 153 | 67 | 25 | 2 | 1 | 2 | 1 |
| myszkowski | 89 | 19 | 15 | 3 | 5 | 3 | 4 |
| Miasto na prawach powiatu: <i>City with powiat status:</i> | | | | | | | |
| Częstochowa | 707 | 119 | 41 | 101 | 16 | 5 | 24 |
| Podregion gliwicki | 1081 | 183 | 85 | 148 | 24 | 31 | 33 |
| <i>Subregion</i> | | | | | | | |
| Powiat: <i>Powiat:</i> | | | | | | | |
| gliwicki | 172 | 40 | 22 | 7 | 3 | 6 | 5 |
| Miasta na prawach powiatu: <i>Cities with powiat status:</i> | | | | | | | |
| Gliwice | 514 | 81 | 31 | 82 | 10 | 13 | 16 |
| Zabrze | 395 | 62 | 32 | 59 | 11 | 12 | 12 |
| Podregion katowicki | 1729 | 332 | 118 | 185 | 43 | 33 | 52 |
| <i>Subregion</i> | | | | | | | |
| Miasta na prawach powiatu: <i>Cities with powiat status:</i> | | | | | | | |
| Chorzów | 245 | 39 | 21 | 17 | 7 | 3 | 7 |
| Katowice | 904 | 139 | 40 | 132 | 26 | 16 | 32 |
| Mysłowice | 131 | 34 | 13 | 6 | 2 | 1 | 4 |
| Ruda Śląska | 260 | 65 | 23 | 22 | 5 | 8 | 5 |
| Siemianowice Śląskie | 114 | 35 | 15 | 6 | 1 | 2 | – |
| Świętochłowice | 75 | 20 | 6 | 2 | 2 | 3 | 4 |

^a Dane dotyczą przedsiębiorstw, w których liczba pracujących przekracza 9 osób.

^a Data concern entities employing more than 9 persons.

TABL. 5 (60). **SKLEPY^a W 2011 R. (dok.)**
Stan w dniu 31 XII
SHOPS^a IN 2011 (cont.)
As of 31 XII

| WYSZCZEGÓLNIENIE SPECIFICATION | Sklepy Shops | | | | | | |
|------------------------------------|-----------------|---|----------------|----------------------------|--|--|---|
| | ogółem total | w tym of which | | | | | |
| | | ogólno- spożywcze general food- stuffs | mięsne meat | z odzieżą with clothing | z kosmety- kami i wy- robami toaletowymi with cosmetics and toilet goods | z artykułami radiowo-tele- wizyjnymi i sprzętem gospodar- stwa do- mowego with radio, tv and household appliances | z pojazdami mecha- nicznymi with motor vehicles |
| Podregion rybnicki | 1595 | 393 | 190 | 180 | 28 | 29 | 29 |
| <i>Subregion</i> | | | | | | | |
| Powiaty: | | | | | | | |
| <i>Powiats:</i> | | | | | | | |
| raciborski | 312 | 103 | 41 | 31 | 7 | 5 | 3 |
| rybnicki | 102 | 44 | 19 | 4 | 1 | 1 | — |
| wodzisławski | 344 | 90 | 44 | 31 | 5 | 6 | 4 |
| Miasta na prawach powiatu: | | | | | | | |
| <i>Cities with powiat status:</i> | | | | | | | |
| Jastrzębie-Zdrój | 204 | 60 | 12 | 24 | 5 | 4 | 4 |
| Rybnik | 462 | 68 | 52 | 74 | 7 | 11 | 13 |
| Żory | 171 | 28 | 22 | 16 | 3 | 2 | 5 |
| Podregion sosnowiecki | 1245 | 260 | 95 | 180 | 35 | 25 | 32 |
| <i>Subregion</i> | | | | | | | |
| Powiaty: | | | | | | | |
| <i>Powiats:</i> | | | | | | | |
| będziniński | 271 | 62 | 28 | 37 | 8 | 3 | 3 |
| zawierciański | 179 | 62 | 22 | 5 | 5 | 4 | 4 |
| Miasta na prawach powiatu: | | | | | | | |
| <i>Cities with powiat status:</i> | | | | | | | |
| Dąbrowa Górnicza | 227 | 34 | 18 | 30 | 4 | 4 | 12 |
| Jaworzno | 127 | 36 | 6 | 9 | 2 | 5 | 2 |
| Sosnowiec | 441 | 66 | 21 | 99 | 16 | 9 | 11 |
| Podregion tyski | 722 | 178 | 52 | 48 | 17 | 13 | 26 |
| <i>Subregion</i> | | | | | | | |
| Powiaty: | | | | | | | |
| <i>Powiats:</i> | | | | | | | |
| bieruńsko-łędzki | 58 | 24 | 1 | 3 | — | 1 | — |
| mikołowski | 197 | 45 | 21 | 19 | 6 | 2 | 5 |
| pszczyński | 209 | 54 | 23 | 11 | 5 | 2 | 6 |
| Miasto na prawach powiatu: | | | | | | | |
| <i>City with powiat status:</i> | | | | | | | |
| Tychy | 258 | 55 | 7 | 15 | 6 | 8 | 15 |

^a Dane dotyczą przedsiębiorstw, w których liczba pracujących przekracza 9 osób.

^a Data concern entities employing more than 9 persons.

TABL. 6 (61). TARGOWISKA W 2011 R.
Stan w dniu 31 XII
MARKETPLACES IN 2011
As of 31 XII

| WYSZCZEGÓLNIENIE SPECIFICATION | Targowiska stałe Permanent marketplaces | | | | | | Targowiska sezonowe ^a (w ciągu roku) Seasonal marketplaces ^a (during the year) | Roczne wpływy z opłaty targowej w tys. zł Annual receipts from market- place fees in thous. zł |
|---|--|--|--|---|--|---|---|--|
| | ogółem total | w tym z przewa- gą sprze- dazy drob- nodeta- licznej of which with pre- dominance of small- retail sales | powierzchnia targowisk w m ² area of marketplaces in m ² | | stałe punkty sprzedaży drobnodetalicznej permanent small-retail sales outlets | | | |
| | | | ogółem total | w tym sprzeda- żowa of which sales area | ogółem total | w tym na targowi- skach czynnych codziennie of which at market- places opened daily | | |
| WOJEWÓDZTWO VOIVODSHIP | 190 | 178 | 1185148 | 661573 | 13789 | 7583 | 349 | 30606,9 |
| Podregion bielski Subregion | 37 | 37 | 117915 | 78653 | 1822 | 639 | 55 | 4958,0 |
| Powiaty: Powiats: | | | | | | | | |
| bielski | 6 | 6 | 15809 | 12446 | 205 | 203 | 10 | 622,5 |
| cieszyński | 13 | 13 | 55448 | 33084 | 1420 | 317 | 13 | 3600,8 |
| żywiecki | 11 | 11 | 19039 | 12408 | 106 | 106 | 11 | 143,8 |
| Miasto na prawach powiatu: City with powiat status: | | | | | | | | |
| Bielsko-Biała | 7 | 7 | 27619 | 20715 | 91 | 13 | 21 | 590,9 |
| Podregion bytomski Subregion | 21 | 21 | 44975 | 29819 | 380 | 352 | 12 | 2159,0 |
| Powiaty: Powiats: | | | | | | | | |
| lubliniecki | 3 | 3 | 17160 | 11767 | 7 | 4 | 5 | 997,8 |
| tarnogórski | 10 | 10 | 12327 | 10154 | 33 | 8 | 7 | 724,0 |
| Miasta na prawach powiatu: Cities with powiat status: | | | | | | | | |
| Bytom | 5 | 5 | 12464 | 5760 | 268 | 268 | – | 300,8 |
| Piekary Śląskie | 3 | 3 | 3024 | 2138 | 72 | 72 | – | 136,4 |

^a Liczba targowisk lub miejsc wyznaczonych na ulicach i placach uruchamianych okresowo.

^a Number of marketplaces or places located on streets and squares open periodically.

TABL. 6 (61). TARGOWISKA W 2011 R. (cd.)

Stan w dniu 31 XII

MARKETPLACES IN 2011 (cont.)

As of 31 XII

| WYSZCZEGÓLNIENIE SPECIFICATION | Targowiska stałe Permanent marketplaces | | | | | | Targowiska sezonowe ^a (w ciągu roku) Seasonal marketplaces ^a (during the year) | Roczne wpływy z opłaty targowej w tys. zł Annual receipts from market- place fees in thous. zł |
|--|--|---|--|---|--|---|---|--|
| | ogółem total | w tym z przewa- gą sprze- dży drob- nodeta- licznej of which with pre- dominance of small- retail sales | powierzchnia targowisk w m ² area of marketplaces in m ² | | stałe punkty sprzedaży drobnodetalicznej permanent small-retail sales outlets | | | |
| | | | ogółem total | w tym sprzeda- żowa of which sales area | ogółem total | w tym na targowi- skich czynnych codziennie of which at market- places opened daily | | |
| Podregion częstochoowski <i>Subregion</i> | 25 | 21 | 319455 | 138772 | 1253 | 543 | 6 | 3877,5 |
| Powiaty: <i>Powiats:</i> | | | | | | | | |
| częstochoowski | 9 | 8 | 76138 | 43083 | 241 | 10 | 3 | 193,7 |
| kłobucki | 3 | 2 | 39500 | 33500 | 315 | – | 2 | 800,0 |
| myszkowski | 4 | 3 | 34357 | 17207 | 190 | 26 | 1 | 1494,8 |
| Miasto na prawach powiatu: <i>City with powiat status:</i> | | | | | | | | |
| Częstochowa | 9 | 8 | 169460 | 44982 | 507 | 507 | – | 1389,0 |
| Podregion gliwicki <i>Subregion</i> | 15 | 12 | 194871 | 172034 | 1707 | 1250 | 18 | 4371,9 |
| Powiat: <i>Powiat:</i> | | | | | | | | |
| gliwicki | 6 | 3 | 32319 | 20348 | 267 | 260 | 10 | 485,1 |
| Miasta na prawach powiatu: <i>Cities with powiat status:</i> | | | | | | | | |
| Gliwice | 4 | 4 | 142336 | 132736 | 890 | 440 | 8 | 2988,2 |
| Zabrze | 5 | 5 | 20216 | 18950 | 550 | 550 | – | 898,6 |
| Podregion katowicki <i>Subregion</i> | 26 | 25 | 174341 | 87489 | 2286 | 2025 | 192 | 4724,0 |
| Miasta na prawach powiatu: <i>Cities with powiat status:</i> | | | | | | | | |
| Chorzów | 5 | 5 | 12557 | 11057 | 219 | 219 | 72 | 436,7 |
| Katowice | 11 | 10 | 101779 | 29245 | 1379 | 1216 | 84 | 2540,1 |
| Mysłowice | 2 | 2 | 21519 | 20819 | 39 | 4 | 6 | 159,8 |
| Ruda Śląska | 4 | 4 | 26595 | 18600 | 499 | 499 | 7 | 1280,5 |
| Siemianowice Śląskie | 4 | 4 | 11891 | 7768 | 150 | 87 | 23 | 306,9 |
| Świętochłowice | – | – | – | – | – | – | – | – |

^a Liczba targowisk lub miejsc wyznaczonych na ulicach i placach uruchamianych okresowo.^a Number of marketplaces or places located on streets and squares open periodically.

TABL. 6 (61). TARGOWISKA W 2011 R. (dok.)
Stan w dniu 31 XII
MARKETPLACES IN 2011 (cont.)
As of 31 XII

| WYSZCZEGÓLNIENIE SPECIFICATION | Targowiska stałe Permanent marketplaces | | | | | | Targowiska sezonowe ^a (w ciągu roku) Seasonal marketplaces ^a (during the year) | Roczne wpływy z opłaty targowej w tys. zł Annual receipts from market- place fees in thous. zł |
|--|--|--|--|--|--|---|---|--|
| | ogółem total | w tym z przewa- gą sprze- dazy drob- nodeta- licznej of which with pre- dominance of small- retail sales | powierzchnia targowisk w m ² area of marketplaces in m ² | | stałe punkty sprzedaży drobnodetalicznej permanent small-retail sales outlets | | | |
| | | | ogółem total | w tym sprzeda- żowa of which at sales area | ogółem total | w tym na targowi- skach czynnych codziennie of which at market- places opened daily | | |
| Podregion rybnicki <i>Subregion</i> | 27 | 27 | 93485 | 39655 | 2177 | 1641 | 29 | 4622,7 |
| Powiaty: <i>Powiats:</i> | | | | | | | | |
| raciborski | 5 | 5 | 9728 | 7014 | 234 | 120 | 4 | 806,5 |
| rybnicki | 3 | 3 | 9705 | 6688 | 50 | 21 | 17 | 214,1 |
| wodzisławski | 9 | 9 | 30395 | 10829 | 485 | 92 | 8 | 540,8 |
| Miasta na prawach powiatu: <i>Cities with powiat status:</i> | | | | | | | | |
| Jastrzębie-Zdrój..... | 3 | 3 | 10273 | 4102 | 373 | 373 | – | 258,0 |
| Rybnik | 3 | 3 | 23524 | 8101 | 750 | 750 | – | 1834,5 |
| Żory | 4 | 4 | 9860 | 2921 | 285 | 285 | – | 968,8 |
| Podregion sosnowiecki <i>Subregion</i> | 27 | 23 | 176761 | 86819 | 2574 | 654 | 12 | 4544,1 |
| Powiaty: <i>Powiats:</i> | | | | | | | | |
| będzziński | 10 | 10 | 83943 | 30593 | 1478 | 124 | 8 | 2569,1 |
| zawierciański | 9 | 5 | 58009 | 43262 | 82 | 56 | 4 | 757,4 |
| Miasta na prawach powiatu: <i>Cities with powiat status:</i> | | | | | | | | |
| Dąbrowa Górnicza | 3 | 3 | 22731 | 8245 | 710 | 170 | – | 1045,6 |
| Jaworzno | 3 | 3 | 6500 | 2671 | 136 | 136 | – | 131,0 |
| Sosnowiec | 2 | 2 | 5578 | 2048 | 168 | 168 | – | 41,0 |
| Podregion tyski <i>Subregion</i> | 12 | 12 | 63345 | 28332 | 1590 | 479 | 25 | 1349,7 |
| Powiaty: <i>Powiats:</i> | | | | | | | | |
| bieruńsko-lędziński ... | 3 | 3 | 4893 | 2940 | 322 | 22 | 6 | 344,4 |
| mikołowski | 4 | 4 | 9898 | 8739 | 204 | 185 | 3 | 136,8 |
| pszczyński | 3 | 3 | 7350 | 7200 | 112 | 112 | 16 | 423,7 |
| Miasto na prawach powiatu: <i>City with powiat status:</i> | | | | | | | | |
| Tychy | 2 | 2 | 41204 | 9453 | 952 | 160 | – | 444,8 |

^a Liczba targowisk lub miejsc wyznaczonych na ulicach i placach uruchamianych okresowo.
a Number of marketplaces or places located on streets and squares open periodically.

TABL. 1 (62). DOCHODY BUDŻETÓW POWIATÓW I MIAST NA PRAWACH POWIATU WEDŁUG RODZAJÓW
 REVENUE OF POWIATS AND CITIES WITH POWIAT STATUS BUDGETS BY TYPE IN 2011

| Lp. No. | WYSZCZEGÓLNIENIE SPECIFICATION | Ogółem Grand total | Dochody własne Own revenue | | Subwencja ogólna General subsidy |
|------------|--|-----------------------|-------------------------------|---|-------------------------------------|
| | | | razem total | w tym środki na dofinansowanie własnych zadań pozyskane z innych źródeł of which funds for financing of own tasks received from other sources | |
| w tys. zł | | | | | |
| 1 | WOJEWÓDZTWO VOIVODSHIP | 11846492,4 | 6677213,0 | 114394,3 | 3018970,2 |
| 2 | Podregion bielski Subregion | 1116323,5 | 529396,6 | 1406,1 | 325362,8 |
| | Powiaty: Powiats: | | | | |
| 3 | bielski | 106732,0 | 39716,2 | 75,0 | 22960,0 |
| 4 | cieszyński | 164582,3 | 49547,7 | 703,5 | 59375,9 |
| 5 | żywiecki | 141624,3 | 36189,6 | 196,9 | 63570,9 |
| | Miasto na prawach powiatu: City with powiat status: | | | | |
| 6 | Bielsko-Biała | 703385,0 | 403943,1 | 430,7 | 179456,0 |
| 7 | Podregion bytomski Subregion | 1068257,3 | 537088,3 | 23549,2 | 317211,4 |
| | Powiaty: Powiats: | | | | |
| 8 | lubliniecki | 79381,8 | 23908,0 | 228,2 | 35942,0 |
| 9 | tarnogórski | 144359,5 | 45381,2 | 790,5 | 62609,7 |
| | Miasta na prawach powiatu: Cities with powiat status: | | | | |
| 10 | Bytom | 681797,8 | 372929,5 | 22042,7 | 176289,7 |
| 11 | Piekary Śląskie | 162718,2 | 94869,7 | 487,7 | 42370,0 |
| 12 | Podregion częstochowski ... Subregion | 1162792,8 | 496466,5 | 1343,7 | 334320,9 |
| | Powiaty: Powiats: | | | | |
| 13 | częstochowski | 109626,8 | 35168,7 | 23,7 | 21928,3 |
| 14 | kłobucki | 64584,2 | 14769,6 | - | 21689,9 |
| 15 | myszkowski | 67913,5 | 14937,3 | 153,3 | 19172,5 |
| | Miasto na prawach powiatu: City with powiat status: | | | | |
| 16 | Częstochowa | 920668,3 | 431590,9 | 1166,7 | 271530,2 |
| 17 | Podregion gliwicki Subregion | 1496971,5 | 888099,6 | 1446,3 | 384962,1 |
| | Powiat: Powiat: | | | | |
| 18 | gliwicki | 66717,9 | 28134,7 | 124,1 | 22245,1 |
| | Miasta na prawach powiatu: Cities with powiat status: | | | | |
| 19 | Gliwice | 796155,4 | 520064,2 | 323,3 | 188991,8 |
| 20 | Zabrze | 634098,2 | 339900,7 | 998,9 | 173725,2 |

W 2011 R.

| Dotacje Allocations | | | | | |
|------------------------|---|--|---|-----------------|------------|
| razem total | w tym of which | | | | Lp. No. |
| | celowe z budżetu państwa appropriated allocations from the state budget | celowe otrzymane na zadania realizowane na podstawie porozumień między jednostkami samorządu terytorialnego appropriated allocations received for tasks realized on the basis of agreements between local self-govern- ment units | otrzymane z funduszy celowych received from appropriated funds | §§ 200, 620 | |
| <i>in thous. zł</i> | | | | | |
| 2150309,2 | 1300508,0 | 100164,3 | 46758,3 | 662128,2 | 1 |
| 261564,1 | 129681,6 | 14881,3 | 2301,2 | 106687,3 | 2 |
| 44055,7 | 18333,0 | 2501,9 | 1879,1 | 17424,9 | 3 |
| 55658,7 | 25158,3 | 4594,2 | 36,6 | 22828,7 | 4 |
| 41863,8 | 25246,6 | 3403,1 | – | 12359,1 | 5 |
| 119985,9 | 60943,7 | 4382,2 | 385,5 | 54074,6 | 6 |
| 213957,6 | 141231,5 | 4842,9 | 9183,6 | 56892,4 | 7 |
| 19531,9 | 14472,3 | 3082,7 | – | 611,9 | 8 |
| 36368,7 | 20841,8 | 971,6 | 8915,3 | 5530,6 | 9 |
| 132578,6 | 82678,7 | 528,9 | 268,3 | 49102,7 | 10 |
| 25478,5 | 23238,6 | 259,6 | – | 1647,2 | 11 |
| 332005,4 | 151012,1 | 22207,9 | 16196,6 | 133142,9 | 12 |
| 52529,7 | 26841,2 | 6632,9 | – | 12746,8 | 13 |
| 28124,7 | 12001,4 | 3935,1 | – | 9159,4 | 14 |
| 33803,7 | 12456,4 | 4753,8 | 243,4 | 16241,7 | 15 |
| 217547,2 | 99713,1 | 6886,1 | 15953,1 | 94994,9 | 16 |
| 223909,8 | 170186,3 | 9084,4 | 801,7 | 40570,7 | 17 |
| 16338,1 | 9082,2 | 1861,2 | – | 3461,0 | 18 |
| 87099,3 | 68 531,5 | 6346,5 | 375,9 | 11845,4 | 19 |
| 120472,3 | 92 572,6 | 876,7 | 425,8 | 25264,2 | 20 |

TABL. 1 (62). DOCHODY BUDŻETÓW POWIATÓW I MIAST NA PRAWACH POWIATU WEDŁUG RODZAJÓW
 REVENUE OF POWIATS AND CITIES WITH POWIAT STATUS BUDGETS BY TYPE IN 2011

| Lp. No. | WYSZCZEGÓLNIENIE SPECIFICATION | Ogółem Grand total | Dochody własne Own revenue | | Subwencja ogólna General subsidy |
|------------|---|-----------------------|-------------------------------|---|-------------------------------------|
| | | | razem total | w tym środki na dofinansowanie własnych zadań pozyskane z innych źródeł of which funds for financing of own tasks received from other sources | |
| w tys. zł | | | | | |
| 1 | Podregion katowicki | 2877817,2 | 1868942,4 | 2049,3 | 637962,6 |
| | <i>Subregion</i> | | | | |
| | Miasta na prawach powiatu: <i>Cities with powiat status:</i> | | | | |
| 2 | Chorzów | 402433,3 | 212994,9 | 586,0 | 125112,8 |
| 3 | Katowice | 1360441,4 | 985628,0 | – | 262536,6 |
| 4 | Mysłowice | 231487,5 | 144902,0 | 667,0 | 53780,8 |
| 5 | Ruda Śląska | 507765,7 | 311480,2 | 364,6 | 108652,3 |
| 6 | Siemianowice Śląskie | 225069,2 | 137241,0 | 431,8 | 45929,6 |
| 7 | Świętochłowice | 150620,1 | 76696,4 | – | 41950,6 |
| 8 | Podregion rybnicki | 1502598,3 | 847695,0 | 37850,0 | 402700,4 |
| | <i>Subregion</i> | | | | |
| | Powiaty: <i>Powiats:</i> | | | | |
| 9 | raciborski | 115830,7 | 30454,8 | 43,1 | 46663,7 |
| 10 | rybnicki | 37634,1 | 19403,5 | – | 9624,2 |
| 11 | wodzisławski | 124803,9 | 44645,0 | 276,3 | 54655,6 |
| | Miasta na prawach powiatu: <i>Cities with powiat status:</i> | | | | |
| 12 | Jastrzębie-Zdrój | 370590,9 | 225792,2 | 135,9 | 91154,8 |
| 13 | Rybnik | 633596,8 | 390593,6 | 29627,9 | 138493,6 |
| 14 | Żory | 220141,9 | 136805,9 | 7766,9 | 62108,4 |
| 15 | Podregion sosnowiecki | 1827946,6 | 1037936,5 | 5227,7 | 425571,8 |
| | <i>Subregion</i> | | | | |
| | Powiaty: <i>Powiats:</i> | | | | |
| 16 | będziński | 97749,1 | 43639,5 | 229,6 | 30830,4 |
| 17 | zawierciański | 125001,7 | 29404,4 | 389,1 | 45015,7 |
| | Miasta na prawach powiatu: <i>Cities with powiat status:</i> | | | | |
| 18 | Dąbrowa Górnicza | 559919,9 | 349724,5 | 681,2 | 103285,5 |
| 19 | Jaworzno | 406702,7 | 209470,9 | 1572,2 | 91056,8 |
| 20 | Sosnowiec | 638573,3 | 405697,1 | 2355,5 | 155383,4 |
| 21 | Podregion tyski | 793785,3 | 471588,1 | 41521,9 | 190878,1 |
| | <i>Subregion</i> | | | | |
| | Powiaty: <i>Powiats:</i> | | | | |
| 22 | bieruńsko-lędzki | 49903,8 | 19213,7 | 808,3 | 15006,4 |
| 23 | mikołowski | 77549,1 | 33897,5 | – | 23422,4 |
| 24 | pszczyński | 85393,4 | 31197,7 | 248,5 | 25654,9 |
| | Miasto na prawach powiatu: <i>City with powiat status:</i> | | | | |
| 25 | Tychy | 580938,9 | 387279,2 | 40465,1 | 126794,4 |

W 2011 R. (dok.)

| Dotacje Allocations | | | | | |
|------------------------|---|--|---|-----------------|------------|
| razem total | w tym of which | | | | Lp. No. |
| | celowe z budżetu państwa appropriated allocations from the state budget | celowe otrzymane na zadania realizowane na podstawie porozumień między jednostkami samorządu terytorialnego appropriated allocations received for tasks realized on the basis of agreements between local self-govern- ment units | otrzymane z funduszy celowych received from appropriated funds | §§ 200, 620 | |
| | | | | | |
| <i>in thous. zł</i> | | | | | |
| 370912,2 | 275749,6 | 5526,7 | 3296,1 | 86339,4 | 1 |
| 64325,6 | 51315,3 | 846,4 | 484,2 | 11679,8 | 2 |
| 112276,7 | 87852,7 | 2295,8 | 878,8 | 21249,1 | 3 |
| 32804,8 | 26137,6 | 693,3 | 253,9 | 5720,0 | 4 |
| 87633,3 | 54193,6 | 1092,8 | 1281,0 | 31065,9 | 5 |
| 41898,7 | 31669,4 | 478,4 | 200,0 | 9550,9 | 6 |
| 31973,1 | 24581,1 | 120,1 | 198,2 | 7073,8 | 7 |
| 252202,9 | 139932,5 | 14496,9 | 815,5 | 91349,4 | 8 |
| 38712,2 | 17720,9 | 4077,9 | 175,2 | 12131,1 | 9 |
| 8606,4 | 2629,4 | 2894,8 | – | 2743,8 | 10 |
| 25503,2 | 14349,6 | 628,4 | 209,9 | 9654,9 | 11 |
| 53643,9 | 29585,9 | 510,1 | 160,0 | 23388,0 | 12 |
| 104509,6 | 57479,2 | 6039,8 | 270,5 | 40717,3 | 13 |
| 21227,6 | 18167,4 | 345,9 | – | 2714,3 | 14 |
| 364438,2 | 213673,3 | 11157,6 | 14046,3 | 120310,4 | 15 |
| 23279,1 | 15373,6 | 1089,3 | 1326,2 | 3956,2 | 16 |
| 50581,5 | 23663,1 | 4498,8 | 7364,1 | 12274,8 | 17 |
| 106909,8 | 38002,2 | 860,6 | 5355,9 | 62691,0 | 18 |
| 106175,0 | 73035,5 | 222,2 | – | 32314,2 | 19 |
| 77492,8 | 63598,9 | 4486,7 | – | 9074,2 | 20 |
| 131319,0 | 79041,1 | 17966,5 | 117,4 | 26835,7 | 21 |
| 15683,7 | 9904,8 | 728,9 | – | 2553,6 | 22 |
| 20229,2 | 15064,6 | 1543,3 | 20,4 | 2587,6 | 23 |
| 28540,8 | 16064,3 | 3289,0 | – | 5338,8 | 24 |
| 66865,4 | 38007,4 | 12405,3 | 97,0 | 16355,6 | 25 |

TABL. 2 (63). DOCHODY BUDŻETÓW POWIATÓW I MIAST NA PRAWACH POWIATU WEDŁUG DZIAŁÓW
 REVENUE OF POWIATS AND CITIES WITH POWIAT STATUS BUDGETS BY DIVISION IN 2011

| Lp. No. | WYSZCZEGÓLNIENIE SPECIFICATION | Ogółem Total | W tym | | |
|------------|--|-------------------|---|---|---|
| | | | transport i łączność transport and communications | gospodarka mieszkaniowa housing economy | administracja publiczna public administration |
| W TYS. ZŁ | | | | | |
| 1 | WOJEWÓDZTWO VOIVODSHIP | 11846492,4 | 626847,2 | 827148,2 | 134995,1 |
| 2 | Podregion bielski Subregion | 1116323,5 | 103496,3 | 29022,5 | 9182,4 |
| | Powiaty: Powiats: | | | | |
| 3 | bielski | 106732,0 | 32891,9 | 1270,4 | 1346,3 |
| 4 | cieszyński | 164582,3 | 24319,7 | 6401,8 | 1452,5 |
| 5 | żywiecki | 141624,3 | 22018,2 | 1905,1 | 2020,3 |
| | Miasto na prawach powiatu: City with powiat status: | | | | |
| 6 | Bielsko-Biała | 703385,0 | 24266,5 | 19445,2 | 4363,2 |
| 7 | Podregion bytomski Subregion | 1068257,3 | 41712,2 | 89396,2 | 12642,2 |
| | Powiaty: Powiats: | | | | |
| 8 | lubliniecki | 79381,8 | 3597,2 | 1106,4 | 2155,3 |
| 9 | tarnogórski | 144359,5 | 223,2 | 17162,8 | 4830,5 |
| | Miasta na prawach powiatu: Cities with powiat status: | | | | |
| 10 | Bytom | 681797,8 | 37663,4 | 63215,8 | 4512,0 |
| 11 | Piekary Śląskie | 162718,2 | 228,4 | 7911,1 | 1144,4 |
| 12 | Podregion częstochowski ... Subregion | 1162792,8 | 142088,7 | 42452,9 | 22858,7 |
| | Powiaty: Powiats: | | | | |
| 13 | częstochowski | 109626,8 | 43025,8 | 772,5 | 7015,7 |
| 14 | kłobucki | 64584,2 | 14912,0 | 1575,1 | 3908,3 |
| 15 | myszkowski | 67913,5 | 19900,4 | 530,4 | 3531,4 |
| | Miasto na prawach powiatu: City with powiat status: | | | | |
| 16 | Częstochowa | 920668,3 | 64250,5 | 39574,8 | 8403,3 |
| 17 | Podregion gliwicki Subregion | 1496971,5 | 32637,1 | 196380,8 | 9063,1 |
| | Powiat: Powiat: | | | | |
| 18 | gliwicki | 66717,9 | 5627,1 | 767,7 | 1133,2 |
| | Miasta na prawach powiatu: Cities with powiat status: | | | | |
| 19 | Gliwice | 796155,4 | 3820,0 | 116813,8 | 2339,7 |
| 20 | Zabrze | 634098,2 | 23190,0 | 78799,2 | 5590,3 |

W 2011 R.

| <i>Of which</i> | | | | | | Lp. No. |
|--|---------------------------------------|--|--|--|---|------------|
| oświata i wychowanie <i>education</i> | ochrona zdrowia <i>health care</i> | pomoc społeczna i pozostałe zadania w zakresie polityki społecznej <i>social assistance and other tasks in sphere of social policy</i> | gospodarka komu- nalna i ochrona środowiska <i>municipal economy and environmental protection</i> | kultura i ochrona dziedzictwa narodowego <i>culture and national heritage</i> | kultura fizyczna <i>physical education</i> | |

IN THOUS. ZŁ

| | | | | | | |
|-----------------|-----------------|-----------------|-----------------|----------------|-----------------|----|
| 222304,9 | 137459,2 | 962474,1 | 325412,2 | 42493,0 | 137175,6 | 1 |
| 28919,3 | 18807,3 | 78956,2 | 9290,5 | 2767,0 | 23866,1 | 2 |
| 1362,0 | 55,9 | 7850,0 | 2058,4 | – | 562,1 | 3 |
| 2433,9 | 7339,7 | 19605,7 | 275,8 | 93,5 | 0,0 | 4 |
| 2730,0 | 4067,0 | 5611,7 | 1081,1 | 2444,8 | 0,5 | 5 |
| 22393,5 | 7344,6 | 45888,7 | 5875,3 | 228,7 | 23303,4 | 6 |
| 18481,6 | 14045,0 | 129198,7 | 35727,1 | 3547,5 | 7001,3 | 7 |
| 403,0 | 1944,2 | 18030,0 | 476,0 | – | – | 8 |
| 1078,4 | 3278,7 | 14252,3 | 921,0 | 3140,4 | – | 9 |
| 12898,9 | 7132,7 | 77827,7 | 31608,6 | 407,1 | 6101,5 | 10 |
| 4101,3 | 1689,5 | 19088,6 | 2721,5 | – | 899,8 | 11 |
| 10532,6 | 17730,6 | 100937,5 | 5390,3 | 8823,2 | 38377,5 | 12 |
| 141,1 | 51,8 | 12395,3 | 4271,9 | – | – | 13 |
| 265,3 | 2486,1 | 2495,1 | 157,4 | – | 956,0 | 14 |
| 175,0 | 2939,2 | 5514,1 | 176,5 | – | 833,0 | 15 |
| 9951,2 | 12253,6 | 80533,0 | 784,6 | 8823,2 | 36588,5 | 16 |
| 19689,9 | 13957,0 | 131316,3 | 13218,8 | 9769,5 | 9874,0 | 17 |
| 1458,6 | 53,8 | 9975,9 | 1055,8 | 17,5 | – | 18 |
| 11834,2 | 6642,7 | 53294,0 | 7981,5 | 11,0 | 8531,5 | 19 |
| 6397,1 | 7260,5 | 68046,4 | 4181,5 | 9741,0 | 1342,5 | 20 |

TABL. 2 (63). DOCHODY BUDŻETÓW POWIATÓW I MIAST NA PRAWACH POWIATU WEDŁUG DZIAŁÓW
 REVENUE OF POWIATS AND CITIES WITH POWIAT STATUS BUDGETS BY DIVISION IN 2011

| Lp. No. | WYSZCZEGÓLNIENIE SPECIFICATION | Ogółem Total | W tym | | |
|------------|---|------------------|---|---|---|
| | | | transport i łączność transport and communications | gospodarka mieszkaniowa housing economy | administracja publiczna public administration |
| W TYS. ZŁ | | | | | |
| 1 | Podregion katowicki <i>Subregion</i> | 2877817,2 | 32995,2 | 274573,2 | 22157,9 |
| | Miasta na prawach powiatu: <i>Cities with powiat status:</i> | | | | |
| 2 | Chorzów | 402433,3 | 8902,0 | 13611,9 | 1807,2 |
| 3 | Katowice | 1360441,4 | 1601,5 | 180966,7 | 13711,1 |
| 4 | Mysłowice | 231487,5 | 672,4 | 8235,1 | 742,9 |
| 5 | Ruda Śląska | 507765,7 | 21816,9 | 39441,3 | 2201,4 |
| 6 | Siemianowice Śląskie | 225069,2 | 2,4 | 26878,4 | 1946,7 |
| 7 | Świętochłowice | 150620,1 | - | 5439,7 | 1748,6 |
| 8 | Podregion rybnicki <i>Subregion</i> | 1502598,3 | 98688,0 | 94133,1 | 23267,0 |
| | Powiaty: <i>Powiats:</i> | | | | |
| 9 | raciborski | 115830,7 | 6521,0 | 5101,7 | 2777,6 |
| 10 | rybnicki | 37634,1 | 3043,7 | 1915,3 | 695,1 |
| 11 | wodzisławski | 124803,9 | 9497,2 | 2250,9 | 3954,1 |
| | Miasta na prawach powiatu: <i>Cities with powiat status:</i> | | | | |
| 12 | Jastrzębie-Zdrój | 370590,9 | 14073,2 | 18915,5 | 5207,6 |
| 13 | Rybnik | 633596,8 | 62960,8 | 33959,6 | 6914,1 |
| 14 | Żory | 220141,9 | 2592,0 | 31990,0 | 3718,4 |
| 15 | Podregion sosnowiecki <i>Subregion</i> | 1827946,6 | 88652,5 | 72506,2 | 26083,8 |
| | Powiaty: <i>Powiats:</i> | | | | |
| 16 | będziński | 97749,1 | 2519,0 | 4665,3 | 4170,5 |
| 17 | zawierciański | 125001,7 | 12610,4 | 8431,8 | 3338,8 |
| | Miasta na prawach powiatu: <i>Cities with powiat status:</i> | | | | |
| 18 | Dąbrowa Górnicza | 559919,9 | 905,1 | 13788,2 | 11367,9 |
| 19 | Jaworzno | 406702,7 | 71075,1 | 24522,7 | 1735,9 |
| 20 | Sosnowiec | 638573,3 | 1542,9 | 21098,3 | 5470,9 |
| 21 | Podregion tyski <i>Subregion</i> | 793785,3 | 86577,3 | 28683,3 | 9740,0 |
| | Powiaty: <i>Powiats:</i> | | | | |
| 22 | bieruńsko-łędzki | 49903,8 | 14602,1 | 572,2 | 1714,9 |
| 23 | mikołowski | 77549,1 | 2955,5 | 1707,0 | 3490,6 |
| 24 | pszczyński | 85393,4 | 14418,5 | 3696,5 | 3232,0 |
| | Miasto na prawach powiatu: <i>City with powiat status:</i> | | | | |
| 25 | Tychy | 580938,9 | 54601,2 | 22707,6 | 1302,6 |

W 2011 R. (cd.)

| <i>Of which</i> | | | | | | Lp. No. |
|--|---------------------------------------|--|--|--|---|------------|
| oświata i wychowanie <i>education</i> | ochrona zdrowia <i>health care</i> | pomoc społeczna i pozostałe zadania w zakresie polityki społecznej <i>social assistance and other tasks in sphere of social policy</i> | gospodarka komu- nalna i ochrona środowiska <i>municipal economy and environmental protection</i> | kultura i ochrona dziedzictwa narodowego <i>culture and national heritage</i> | kultura fizyczna <i>physical education</i> | |
| 60894,0 | 20139,0 | 242796,1 | 53923,3 | 5562,2 | 23232,4 | 1 |
| 9086,9 | 3745,9 | 46351,5 | 2288,7 | 184,0 | 3504,7 | 2 |
| 25955,7 | 5810,0 | 73333,5 | 12485,3 | 5178,6 | 13428,1 | 3 |
| 6545,2 | 4547,8 | 22244,3 | 623,9 | 142,4 | 1177,1 | 4 |
| 14267,6 | 2732,9 | 50934,1 | 23717,4 | 21,5 | 2058,7 | 5 |
| 4197,0 | 1839,4 | 27810,7 | 10508,3 | 1,7 | 1636,9 | 6 |
| 841,5 | 1463,0 | 22122,1 | 4299,7 | 34,1 | 1426,9 | 7 |
| 35175,3 | 14293,4 | 101234,1 | 54133,9 | 11610,8 | 15119,3 | 8 |
| 2663,8 | 2282,2 | 11565,6 | 832,8 | 10430,2 | 0,0 | 9 |
| 1340,7 | 13,0 | 4146,4 | 1703,7 | – | – | 10 |
| 918,8 | 3186,5 | 11944,4 | 859,1 | 0,0 | 0,0 | 11 |
| 5543,7 | 2451,5 | 21645,5 | 5668,0 | 306,7 | 6563,3 | 12 |
| 15819,0 | 5100,1 | 38387,6 | 44647,8 | 551,0 | 7917,6 | 13 |
| 8889,3 | 1260,1 | 13544,6 | 422,7 | 322,8 | 638,3 | 14 |
| 28743,5 | 30622,6 | 133812,3 | 101900,1 | 31,5 | 15494,7 | 15 |
| 1959,4 | 4646,1 | 6935,4 | 2785,7 | – | – | 16 |
| 2987,8 | 10973,0 | 9997,0 | 468,9 | – | – | 17 |
| 2938,2 | 3501,8 | 34059,0 | 70211,6 | 30,8 | 8101,9 | 18 |
| 5491,9 | 2519,4 | 28571,8 | 6617,9 | 0,0 | 636,8 | 19 |
| 15366,1 | 8982,3 | 54249,1 | 21816,1 | 0,6 | 6756,1 | 20 |
| 19868,7 | 7864,3 | 44223,0 | 51828,1 | 381,2 | 4210,3 | 21 |
| 122,4 | – | 782,5 | 2762,9 | 16,5 | 666,0 | 22 |
| 1397,2 | 1610,2 | 7665,2 | 4366,8 | – | – | 23 |
| 2049,6 | 1651,5 | 5015,7 | 539,8 | 13,4 | 127,4 | 24 |
| 16299,5 | 4602,6 | 30759,7 | 44158,6 | 351,3 | 3416,9 | 25 |

IN THOUS. ZL

TABL. 2 (63). DOCHODY BUDŻETÓW POWIATÓW I MIAST NA PRAWACH POWIATU WEDŁUG DZIAŁÓW
 REVENUE OF POWIATS AND CITIES WITH POWIAT STATUS BUDGETS BY DIVISION IN 2011

| Lp. No. | WYSZCZEGÓLNIENIE SPECIFICATION | Ogółem Total | W tym | | |
|---------------------|--|-----------------|---|---|---|
| | | | transport i łączność transport and communications | gospodarka mieszkaniowa housing economy | administracja publiczna public administration |
| W % DOCHODÓW OGÓŁEM | | | | | |
| 1 | WOJEWÓDZTWO VOIVODSHIP | 100,0 | 5,3 | 7,0 | 1,1 |
| 2 | Podregion bielski Subregion | 100,0 | 9,3 | 2,6 | 0,8 |
| | Powiaty: Powiats: | | | | |
| 3 | bielski | 100,0 | 30,8 | 1,2 | 1,3 |
| 4 | cieszyński | 100,0 | 14,8 | 3,9 | 0,9 |
| 5 | żywiecki | 100,0 | 15,5 | 1,3 | 1,4 |
| | Miasto na prawach powiatu: City with powiat status: | | | | |
| 6 | Bielsko-Biała | 100,0 | 3,4 | 2,8 | 0,6 |
| 7 | Podregion bytomski Subregion | 100,0 | 3,9 | 8,4 | 1,2 |
| | Powiaty: Powiats: | | | | |
| 8 | lubliniecki | 100,0 | 4,5 | 1,4 | 2,7 |
| 9 | tarnogórski | 100,0 | 0,2 | 11,9 | 3,3 |
| | Miasta na prawach powiatu: Cities with powiat status: | | | | |
| 10 | Bytom | 100,0 | 5,5 | 9,3 | 0,7 |
| 11 | Piekary Śląskie | 100,0 | 0,1 | 4,9 | 0,7 |
| 12 | Podregion częstochowski ... Subregion | 100,0 | 12,2 | 3,7 | 2,0 |
| | Powiaty: Powiats: | | | | |
| 13 | częstochowski | 100,0 | 39,2 | 0,7 | 6,4 |
| 14 | kłobucki | 100,0 | 23,1 | 2,4 | 6,1 |
| 15 | myszkowski | 100,0 | 29,3 | 0,8 | 5,2 |
| | Miasto na prawach powiatu: City with powiat status: | | | | |
| 16 | Częstochowa | 100,0 | 7,0 | 4,3 | 0,9 |
| 17 | Podregion gliwicki Subregion | 100,0 | 2,2 | 13,1 | 0,6 |
| | Powiat: Powiat: | | | | |
| 18 | gliwicki | 100,0 | 8,4 | 1,2 | 1,7 |
| | Miasta na prawach powiatu: Cities with powiat status: | | | | |
| 19 | Gliwice | 100,0 | 0,5 | 14,7 | 0,3 |
| 20 | Zabrze | 100,0 | 3,7 | 12,4 | 0,9 |

W 2011 R.

| <i>Of which</i> | | | | | | Lp. No. |
|--|---------------------------------------|--|--|--|---|------------|
| oświata i wychowanie <i>education</i> | ochrona zdrowia <i>health care</i> | pomoc społeczna i pozostałe zadania w zakresie polityki społecznej <i>social assistance and other tasks in sphere of social policy</i> | gospodarka komu- nalna i ochrona środowiska <i>municipal economy and environmental protection</i> | kultura i ochrona dziedzictwa narodowego <i>culture and national heritage</i> | kultura fizyczna <i>physical education</i> | |

IN % OF TOTAL REVENUE

| | | | | | | |
|-----|-----|------|-----|-----|-----|----|
| 1,9 | 1,2 | 8,1 | 2,7 | 0,4 | 1,2 | 1 |
| 2,6 | 1,7 | 7,1 | 0,8 | 0,2 | 2,1 | 2 |
| 1,3 | 0,1 | 7,4 | 1,9 | – | 0,5 | 3 |
| 1,5 | 4,5 | 11,9 | 0,2 | 0,1 | 0,0 | 4 |
| 1,9 | 2,9 | 4,0 | 0,8 | 1,7 | 0,0 | 5 |
| 3,2 | 1,0 | 6,5 | 0,8 | 0,0 | 3,3 | 6 |
| 1,7 | 1,3 | 12,1 | 3,3 | 0,3 | 0,7 | 7 |
| 0,5 | 2,4 | 22,7 | 0,6 | – | – | 8 |
| 0,7 | 2,3 | 9,9 | 0,6 | 2,2 | – | 9 |
| 1,9 | 1,0 | 11,4 | 4,6 | 0,1 | 0,9 | 10 |
| 2,5 | 1,0 | 11,7 | 1,7 | – | 0,6 | 11 |
| 0,9 | 1,5 | 8,7 | 0,5 | 0,8 | 3,3 | 12 |
| 0,1 | 0,0 | 11,3 | 3,9 | – | – | 13 |
| 0,4 | 3,8 | 3,9 | 0,2 | – | 1,5 | 14 |
| 0,3 | 4,3 | 8,1 | 0,3 | – | 1,2 | 15 |
| 1,1 | 1,3 | 8,7 | 0,1 | 1,0 | 4,0 | 16 |
| 1,3 | 0,9 | 8,8 | 0,9 | 0,7 | 0,7 | 17 |
| 2,2 | 0,1 | 15,0 | 1,6 | 0,0 | – | 18 |
| 1,5 | 0,8 | 6,7 | 1,0 | 0,0 | 1,1 | 19 |
| 1,0 | 1,1 | 10,7 | 0,7 | 1,5 | 0,2 | 20 |

TABL. 2 (63). DOCHODY BUDŻETÓW POWIATÓW I MIAST NA PRAWACH POWIATU WEDŁUG DZIAŁÓW
 REVENUE OF POWIATS AND CITIES WITH POWIAT STATUS BUDGETS BY DIVISION IN 2011

| Lp. No. | WYSZCZEGÓLNIENIE SPECIFICATION | Ogółem Total | W tym | | |
|---------------------|---|-----------------|---|---|---|
| | | | transport i łączność transport and communications | gospodarka mieszkaniowa housing economy | administracja publiczna public administration |
| W % DOCHODÓW OGÓŁEM | | | | | |
| 1 | Podregion katowicki <i>Subregion</i> | 100,0 | 1,1 | 9,5 | 0,8 |
| | Miasta na prawach powiatu: <i>Cities with powiat status:</i> | | | | |
| 2 | Chorzów | 100,0 | 2,2 | 3,4 | 0,4 |
| 3 | Katowice | 100,0 | 0,1 | 13,3 | 1,0 |
| 4 | Mysłowice | 100,0 | 0,3 | 3,6 | 0,3 |
| 5 | Ruda Śląska | 100,0 | 4,3 | 7,8 | 0,4 |
| 6 | Siemianowice Śląskie | 100,0 | 0,0 | 11,9 | 0,9 |
| 7 | Świętochłowice | 100,0 | – | 3,6 | 1,2 |
| 8 | Podregion rybnicki <i>Subregion</i> | 100,0 | 6,6 | 6,3 | 1,5 |
| | Powiaty: <i>Powiats:</i> | | | | |
| 9 | raciborski | 100,0 | 5,6 | 4,4 | 2,4 |
| 10 | rybnicki | 100,0 | 8,1 | 5,1 | 1,8 |
| 11 | wodzisławski | 100,0 | 7,6 | 1,8 | 3,2 |
| | Miasta na prawach powiatu: <i>Cities with powiat status:</i> | | | | |
| 12 | Jastrzębie-Zdrój | 100,0 | 3,8 | 5,1 | 1,4 |
| 13 | Rybnik | 100,0 | 9,9 | 5,4 | 1,1 |
| 14 | Żory | 100,0 | 1,2 | 14,5 | 1,7 |
| 15 | Podregion sosnowiecki <i>Subregion</i> | 100,0 | 4,8 | 4,0 | 1,4 |
| | Powiaty: <i>Powiats:</i> | | | | |
| 16 | będziński | 100,0 | 2,6 | 4,8 | 4,3 |
| 17 | zawierciański | 100,0 | 10,1 | 6,7 | 2,7 |
| | Miasta na prawach powiatu: <i>Cities with powiat status:</i> | | | | |
| 18 | Dąbrowa Górnicza | 100,0 | 0,2 | 2,5 | 2,0 |
| 19 | Jaworzno | 100,0 | 17,5 | 6,0 | 0,4 |
| 20 | Sosnowiec | 100,0 | 0,2 | 3,3 | 0,9 |
| 21 | Podregion tyski <i>Subregion</i> | 100,0 | 10,9 | 3,6 | 1,2 |
| | Powiaty: <i>Powiats:</i> | | | | |
| 22 | bieruńsko-łędzki | 100,0 | 29,3 | 1,1 | 3,4 |
| 23 | mikołowski | 100,0 | 3,8 | 2,2 | 4,5 |
| 24 | pszczyński | 100,0 | 16,9 | 4,3 | 3,8 |
| | Miasto na prawach powiatu: <i>City with powiat status:</i> | | | | |
| 25 | Tychy | 100,0 | 9,4 | 3,9 | 0,2 |

W 2011 R. (dok.)

| <i>Of which</i> | | | | | | Lp. No. |
|--|---------------------------------------|--|--|--|---|------------|
| oświata i wychowanie <i>education</i> | ochrona zdrowia <i>health care</i> | pomoc społeczna i pozostałe zadania w zakresie polityki społecznej <i>social assistance and other tasks in sphere of social policy</i> | gospodarka komu- nalna i ochrona środowiska <i>municipal economy and environmental protection</i> | kultura i ochrona dziedzictwa narodowego <i>culture and national heritage</i> | kultura fizyczna <i>physical education</i> | |
| | | | | | | |
| <i>IN % OF TOTAL REVENUE</i> | | | | | | |
| 2,1 | 0,7 | 8,4 | 1,9 | 0,2 | 0,8 | 1 |
| 2,3 | 0,9 | 11,5 | 0,6 | 0,0 | 0,9 | 2 |
| 1,9 | 0,4 | 5,4 | 0,9 | 0,4 | 1,0 | 3 |
| 2,8 | 2,0 | 9,6 | 0,3 | 0,1 | 0,5 | 4 |
| 2,8 | 0,5 | 10,0 | 4,7 | 0,0 | 0,4 | 5 |
| 1,9 | 0,8 | 12,4 | 4,7 | 0,0 | 0,7 | 6 |
| 0,6 | 1,0 | 14,7 | 2,9 | 0,0 | 0,9 | 7 |
| 2,3 | 1,0 | 6,7 | 3,6 | 0,8 | 1,0 | 8 |
| 2,3 | 2,0 | 10,0 | 0,7 | 9,0 | 0,0 | 9 |
| 3,6 | 0,0 | 11,0 | 4,5 | – | – | 10 |
| 0,7 | 2,6 | 9,6 | 0,7 | 0,0 | 0,0 | 11 |
| 1,5 | 0,7 | 5,8 | 1,5 | 0,1 | 1,8 | 12 |
| 2,5 | 0,8 | 6,1 | 7,0 | 0,1 | 1,2 | 13 |
| 4,0 | 0,6 | 6,2 | 0,2 | 0,1 | 0,3 | 14 |
| 1,6 | 1,7 | 7,3 | 5,6 | 0,0 | 0,8 | 15 |
| 2,0 | 4,8 | 7,1 | 2,8 | – | – | 16 |
| 2,4 | 8,8 | 8,0 | 0,4 | – | – | 17 |
| 0,5 | 0,6 | 6,1 | 12,5 | 0,0 | 1,4 | 18 |
| 1,4 | 0,6 | 7,0 | 1,6 | 0,0 | 0,2 | 19 |
| 2,4 | 1,4 | 8,5 | 3,4 | 0,0 | 1,1 | 20 |
| 2,5 | 1,0 | 5,6 | 6,5 | 0,0 | 0,5 | 21 |
| 0,2 | – | 1,6 | 5,5 | 0,0 | 1,3 | 22 |
| 1,8 | 2,1 | 9,9 | 5,6 | – | – | 23 |
| 2,4 | 1,9 | 5,9 | 0,6 | 0,0 | 0,1 | 24 |
| 2,8 | 0,8 | 5,3 | 7,6 | 0,1 | 0,6 | 25 |

TABL. 3 (64). DOCHODY BUDŻETÓW GMIN^a WEDŁUG RODZAJÓW W 2011 R.
 REVENUE OF GMINAS BUDGETS^a BY TYPE IN 2011

| Lp. No. | WYSZCZEGÓLNIENIE SPECIFICATION | Ogółem Grand total | Dochody własne Own revenue | | Subwencja ogólna General subsidy |
|------------|--|-----------------------|-------------------------------|---|-------------------------------------|
| | | | razem total | w tym środki na dofinansowanie własnych zadań pozyskane z innych źródeł of which funds for financing of own tasks received from other sources | |
| w tys. zł | | | | | |
| 1 | WOJEWÓDZTWO VOIVODSHIP | 5650851,2 | 3040987,4 | 93964,3 | 1427173,0 |
| 2 | Podregion bielski Subregion | 1447289,7 | 666823,4 | 32298,1 | 394785,3 |
| 3 | POWIAT BIELSKI | 462952,5 | 235076,8 | 11692,5 | 112229,9 |
| | Gmina miejska: Urban gmina: | | | | |
| 4 | Szczyrk | 28314,1 | 10824,3 | – | 3257,5 |
| | Gminy miejsko-wiejskie: Urban-rural gminas: | | | | |
| 5 | Czechowice-Dziedzice | 118538,4 | 76130,8 | 1664,1 | 22526,5 |
| 6 | Wilamowice | 40899,0 | 16389,0 | – | 13866,7 |
| | Gminy wiejskie: Rural gminas: | | | | |
| 7 | Bestwina | 31039,0 | 18359,0 | 5401,8 | 7733,0 |
| 8 | Buczkowice | 41863,0 | 16415,8 | 104,4 | 10826,0 |
| 9 | Jasienica | 57524,4 | 30184,0 | 4232,0 | 17168,3 |
| 10 | Jaworze | 33945,5 | 11400,9 | – | 4162,6 |
| 11 | Kozy | 32204,7 | 14817,7 | – | 11252,1 |
| 12 | Porąbka | 39611,6 | 21303,8 | 290,2 | 11906,0 |
| 13 | Wilkowice | 39012,7 | 19251,4 | – | 9531,2 |
| 14 | POWIAT CIESZYŃSKI | 527108,5 | 269535,6 | 4346,0 | 124632,2 |
| | Gminy miejskie: Urban gminas: | | | | |
| 15 | Cieszyn | 126889,4 | 76335,5 | 151,9 | 18525,0 |
| 16 | Ustroń | 56946,8 | 36587,7 | 22,3 | 7760,1 |
| 17 | Wisła | 45694,8 | 24536,7 | 66,7 | 5125,9 |
| | Gminy miejsko-wiejskie: Urban-rural gminas: | | | | |
| 18 | Skoczów | 65775,5 | 35603,6 | 201,8 | 14711,5 |
| 19 | Strumień | 35528,7 | 15623,5 | 357,5 | 11290,4 |
| | Gminy wiejskie: Rural gminas: | | | | |
| 20 | Brenna | 31445,7 | 12442,4 | – | 8715,5 |
| 21 | Chybie | 26538,7 | 8900,6 | 44,6 | 9477,0 |
| 22 | Dębowiec | 14705,8 | 6579,6 | 17,9 | 4721,4 |
| 23 | Goleszów | 27482,5 | 14803,4 | 921,0 | 8790,5 |
| 24 | Hażlach | 24614,4 | 11147,6 | – | 9143,3 |
| 25 | Istebna | 37614,3 | 11818,7 | 2562,4 | 14966,5 |
| 26 | Zebrzydowice | 33871,9 | 15156,4 | -0,1 | 11405,2 |

^a Bez dochodów gmin mających również status miasta na prawach powiatu.

^a Excluding revenue of gminas which are also cities with powiat status.

| Dotacje Allocations | | | | | |
|------------------------|---|---|---|-----------------|------------|
| razem <i>total</i> | w tym <i>of which</i> | | | | Lp. No. |
| | celowe z budżetu państwa <i>appropriated allocations from the state budget</i> | celowe otrzymane na zadania realizowane na podstawie porozumień między jednostkami samorządu terytorialnego <i>appropriated allocations received for tasks realized on the basis of agreements between local self-govern- ment units</i> | otrzymane z funduszy celowych <i>received from appropriated funds</i> | §§ 200, 620 | |
| 1182690,8 | 679325,2 | 54332,0 | 25696,7 | 413081,6 | 1 |
| 365681,0 | 209981,8 | 19070,8 | 4861,3 | 130188,1 | 2 |
| 115645,8 | 55109,4 | 3817,2 | 2233,9 | 53515,9 | 3 |
| 14232,3 | 4338,0 | – | – | 9894,2 | 4 |
| 19881,2 | 16986,6 | 1311,9 | 628,4 | 917,8 | 5 |
| 10643,4 | 7881,6 | 47,9 | 40,0 | 2673,8 | 6 |
| 4946,9 | 3178,4 | 934,6 | – | 833,9 | 7 |
| 14621,2 | 2721,3 | 97,6 | – | 11602,2 | 8 |
| 10172,1 | 7777,7 | 43,1 | 167,3 | 1651,1 | 9 |
| 18382,0 | 1214,1 | – | 410,3 | 16757,5 | 10 |
| 6134,9 | 2954,4 | 179,4 | – | 3001,0 | 11 |
| 6401,9 | 4939,6 | 48,1 | 46,0 | 1168,2 | 12 |
| 10230,1 | 3117,4 | 1154,6 | 942,0 | 5016,0 | 13 |
| 132940,7 | 64381,4 | 8046,4 | 2432,4 | 58033,9 | 14 |
| 32028,9 | 10728,7 | 2240,9 | 336,3 | 18722,9 | 15 |
| 12599,1 | 6356,7 | 1988,0 | 129,8 | 4124,6 | 16 |
| 16032,3 | 4531,2 | 917,7 | – | 10583,4 | 17 |
| 15460,5 | 9623,4 | 850,1 | 1174,0 | 3813,0 | 18 |
| 8614,8 | 4008,5 | 315,8 | – | 4290,4 | 19 |
| 10287,8 | 5738,2 | 124,9 | – | 4424,7 | 20 |
| 8161,1 | 2278,9 | 9,0 | – | 5826,5 | 21 |
| 3404,8 | 2607,8 | 15,0 | 87,8 | 694,2 | 22 |
| 3888,6 | 3507,0 | 10,7 | 168,7 | 202,3 | 23 |
| 4323,5 | 2937,9 | 246,1 | 269,3 | 870,3 | 24 |
| 10829,1 | 7623,3 | 240,4 | 103,0 | 2862,4 | 25 |
| 7310,3 | 4439,8 | 1087,7 | 163,5 | 1619,3 | 26 |

in thous. zł

TABL. 3 (64). DOCHODY BUDŻETÓW GMIN^a WEDŁUG RODZAJÓW W 2011 R. (cd.)
 REVENUE OF GMINAS BUDGETS^a BY TYPE IN 2011

| Lp. No. | WYSZCZEGÓLNIENIE SPECIFICATION | Ogółem Grand total | Dochody własne Own revenue | | Subwencja ogólna General subsidy |
|------------|---|-----------------------|-------------------------------|---|-------------------------------------|
| | | | razem total | w tym środki na dofinansowanie własnych zadań pozyskane z innych źródeł <i>of which funds for financing of own tasks received from other sources</i> | |
| | | | | | w tys. zł |
| | Podregion bielski (dok.) Subregion (cont.) | | | | |
| 1 | POWIAT ŻYWIECKI | 457228,8 | 182211,0 | 16259,5 | 157923,2 |
| | Gmina miejska: Urban gmina: | | | | |
| 2 | Żywiec | 88136,2 | 60564,5 | 2765,9 | 16502,9 |
| | Gminy wiejskie: Rural gminas: | | | | |
| 3 | Czernichów | 31480,7 | 11136,7 | – | 4384,5 |
| 4 | Gilowice | 15556,6 | 5979,4 | 543,8 | 6484,9 |
| 5 | Jeleśnia | 37685,5 | 13330,8 | – | 14981,2 |
| 6 | Koszarawa | 10642,4 | 2102,6 | 475,6 | 3994,0 |
| 7 | Lipowa | 24471,8 | 7362,8 | 320,7 | 11933,9 |
| 8 | Łękawica | 18990,7 | 7749,4 | 3669,2 | 5333,3 |
| 9 | Łodygowice | 38568,2 | 15813,6 | 753,3 | 16280,3 |
| 10 | Milówka | 33453,5 | 10018,0 | 2503,0 | 13970,7 |
| 11 | Radziechowy-Wieprz | 33575,4 | 8999,6 | – | 16430,8 |
| 12 | Rajcza | 25584,5 | 7310,0 | 22,2 | 11833,5 |
| 13 | Slemień | 17136,1 | 3261,3 | 212,9 | 5853,1 |
| 14 | Swinna | 22843,9 | 8316,7 | 1351,5 | 8897,0 |
| 15 | Ujszły | 17868,0 | 5076,3 | 2063,9 | 6113,4 |
| 16 | Węgierska Górka | 41235,3 | 15189,4 | 1577,6 | 14929,8 |
| 17 | Podregion bytomski Subregion | 608201,9 | 330878,4 | 1037,4 | 143905,5 |
| 18 | POWIAT LUBLINECKI | 221335,3 | 100830,3 | 930,1 | 65778,9 |
| | Gmina miejska: Urban gmina: | | | | |
| 19 | Lubliniec | 59387,1 | 37406,3 | 51,2 | 10670,4 |
| | Gmina miejsko-wiejska: Urban-rural gmina: | | | | |
| 20 | Woźniki | 29785,4 | 10714,8 | – | 10283,0 |
| | Gminy wiejskie: Rural gminas: | | | | |
| 21 | Boronów | 13362,9 | 6250,6 | – | 2941,6 |
| 22 | Ciasna | 31874,9 | 9542,6 | 61,3 | 8189,5 |
| 23 | Herby | 21343,6 | 11849,8 | 10,1 | 5170,4 |
| 24 | Kochanowice | 19166,9 | 6902,6 | 457,9 | 8208,7 |
| 25 | Koszęcin | 28184,3 | 11560,2 | 8,2 | 11944,8 |
| 26 | Pawonków | 18230,2 | 6603,4 | 341,4 | 8370,5 |
| 27 | POWIAT TARNOGÓRSKI | 386866,6 | 230048,1 | 107,3 | 78126,7 |
| | Gminy miejskie: Urban gminas: | | | | |
| 28 | Kalety | 20994,0 | 10559,7 | – | 6569,7 |
| 29 | Miasteczko Śląskie | 22915,2 | 16332,1 | – | 3172,1 |
| 30 | Radzionków | 49055,8 | 33410,8 | – | 8065,0 |
| 31 | Tarnowskie Góry | 166286,5 | 99261,8 | 24,1 | 25231,5 |
| | Gminy wiejskie: Rural gminas: | | | | |
| 32 | Krupski Młyn | 14028,7 | 8656,2 | – | 3096,4 |
| 33 | Ozarowice | 22302,2 | 13406,2 | 1,0 | 3880,2 |
| 34 | Świerklaniec | 32190,9 | 19886,3 | – | 7418,8 |
| 35 | Tworóg | 22187,7 | 8758,7 | – | 8470,3 |
| 36 | Zbrosławice | 36905,6 | 19776,4 | 82,2 | 12222,7 |

^a Bez dochodów gmin mających również status miasta na prawach powiatu.

^a Excluding revenue of gminas which are also cities with powiat status.

| Dotacje Allocations | | | | | | Lp. No. |
|------------------------|---|--|---|----------------|-------------|------------|
| razem total | w tym of which | | | | §§ 200, 620 | |
| | celowe z budżetu państwa appropriated allocations from the state budget | celowe otrzymane na zadania realizowane na podstawie porozumień między jednostkami samorządu terytorialnego appropriated allocations received for tasks realized on the basis of agreements between local self-govern- ment units | otrzymane z funduszy celowych received from appropriated funds | | | |
| <i>in thous. zł</i> | | | | | | |
| 117094,5 | 90491,0 | 7207,2 | 195,0 | 18638,3 | 1 | |
| 11068,8 | 9084,5 | 1984,3 | – | – | 2 | |
| 15959,6 | 11901,9 | 1795,0 | – | 2262,7 | 3 | |
| 3092,3 | 2591,3 | 151,2 | – | 349,8 | 4 | |
| 9373,5 | 8434,8 | 30,0 | – | 708,7 | 5 | |
| 4545,8 | 3575,7 | 227,6 | – | 742,5 | 6 | |
| 5175,2 | 3652,6 | 170,0 | – | 1352,6 | 7 | |
| 5908,0 | 3914,6 | 1529,2 | – | 434,3 | 8 | |
| 6474,3 | 4929,1 | 108,2 | – | 1437,0 | 9 | |
| 9464,9 | 9137,8 | 327,1 | – | – | 10 | |
| 8145,0 | 5497,7 | 187,8 | – | 2126,5 | 11 | |
| 6441,0 | 4654,2 | 337,9 | – | 1448,9 | 12 | |
| 8021,6 | 3881,4 | – | – | 4140,2 | 13 | |
| 5630,2 | 5338,9 | 8,5 | – | 282,9 | 14 | |
| 6678,3 | 6217,8 | 350,6 | – | 110,0 | 15 | |
| 11116,0 | 7678,7 | – | 195,0 | 3242,3 | 16 | |
| 133417,9 | 69267,9 | 6990,8 | 5176,9 | 51308,6 | 17 | |
| 54726,1 | 33155,3 | 6462,3 | 2843,6 | 11742,0 | 18 | |
| 11310,4 | 10317,1 | 215,9 | 360,1 | 416,3 | 19 | |
| 8787,7 | 4597,1 | 1853,7 | 50,0 | 2286,8 | 20 | |
| 4170,6 | 1429,5 | 2259,9 | 58,2 | 90,0 | 21 | |
| 14142,8 | 5772,0 | 2077,2 | 630,3 | 5642,3 | 22 | |
| 4323,4 | 2171,8 | – | 1427,0 | 724,6 | 23 | |
| 4055,6 | 2254,4 | – | 60,0 | 1586,5 | 24 | |
| 4679,3 | 3607,7 | 0,6 | 75,5 | 995,6 | 25 | |
| 3256,3 | 3005,6 | 55,1 | 182,5 | – | 26 | |
| 78691,8 | 36112,6 | 528,4 | 2333,3 | 39566,6 | 27 | |
| 3864,6 | 2298,9 | 15,2 | 106,7 | 1407,9 | 28 | |
| 3411,0 | 2544,6 | 0,5 | – | 866,0 | 29 | |
| 7580,0 | 3903,9 | 9,7 | 1512,0 | 2059,4 | 30 | |
| 41793,2 | 14466,3 | 434,2 | – | 26892,7 | 31 | |
| 2276,1 | 703,0 | 7,0 | 121,3 | 1444,8 | 32 | |
| 5015,8 | 2512,2 | – | 189,9 | 2303,8 | 33 | |
| 4885,9 | 2241,0 | 61,2 | 403,5 | 2175,2 | 34 | |
| 4958,7 | 3392,9 | – | – | 1560,8 | 35 | |
| 4906,6 | 4049,8 | 0,7 | – | 856,1 | 36 | |

TABL. 3 (64). DOCHODY BUDŻETÓW GMIN^a WEDŁUG RODZAJÓW W 2011 R. (cd.)REVENUE OF GMINAS BUDGETS^a BY TYPE IN 2011 (cont.)

| Lp. No. | WYSZCZEGÓLNIENIE SPECIFICATION | Ogółem Grand total | Dochody własne Own revenue | | Subwencja ogólna General subsidy |
|------------|---|-----------------------|-------------------------------|---|-------------------------------------|
| | | | razem total | w tym środki na dofinansowanie własnych zadań pozyskane z innych źródeł <i>of which funds for financing of own tasks received from other sources</i> | |
| w tys. zł | | | | | |
| 1 | Podregion częstochowski | 820123,0 | 333967,8 | 23824,0 | 261732,8 |
| | <i>Subregion</i> | | | | |
| 2 | POWIAT CZĘSTOCHOWSKI | 391053,3 | 163124,3 | 16012,9 | 122129,4 |
| | Gminy miejsko-wiejskie: <i>Urban-rural gminas:</i> | | | | |
| 3 | Blachownia | 34065,0 | 15250,5 | 117,1 | 8544,8 |
| 4 | Koniecpol | 25830,7 | 11193,0 | 2811,5 | 9149,9 |
| | Gminy wiejskie: <i>Rural gminas:</i> | | | | |
| 5 | Dąbrowa Zielona | 18172,7 | 2887,4 | 1,0 | 5317,7 |
| 6 | Janów | 15640,0 | 5353,7 | 34,7 | 7008,0 |
| 7 | Kamienica Polska | 15136,4 | 9640,8 | 296,8 | 3439,3 |
| 8 | Kłomnice | 41388,8 | 20721,2 | 6339,0 | 14930,0 |
| 9 | Konopiska | 34270,0 | 12850,3 | 83,4 | 8430,9 |
| 10 | Kruszyna | 15365,7 | 5737,0 | 1164,7 | 5746,8 |
| 11 | Lelów | 17682,9 | 4896,5 | – | 5791,5 |
| 12 | Mstów | 30226,7 | 11870,9 | 2389,9 | 9632,3 |
| 13 | Mykanów | 35424,7 | 13388,6 | 1411,0 | 15030,0 |
| 14 | Olsztyn | 24734,3 | 10890,2 | 492,8 | 6419,7 |
| 15 | Poczesna | 40364,2 | 18119,6 | – | 8012,9 |
| 16 | Przyrów | 10728,2 | 3858,9 | 541,2 | 4380,7 |
| 17 | Rędziny | 24350,6 | 13866,7 | 127,5 | 7181,9 |
| 18 | Starcza | 7672,5 | 2599,2 | 202,5 | 3113,0 |
| 19 | POWIAT KŁOBUCKI | 241292,4 | 90729,9 | 6711,2 | 83639,8 |
| | Gminy miejsko-wiejskie: <i>Urban-rural gminas:</i> | | | | |
| 20 | Kłobuck | 65439,2 | 27481,9 | – | 12344,3 |
| 21 | Krzepice | 21475,5 | 9304,4 | 517,8 | 8693,6 |
| | Gminy wiejskie: <i>Rural gminas:</i> | | | | |
| 22 | Lipie | 18690,9 | 6687,0 | 202,5 | 6427,7 |
| 23 | Miedzno | 20543,4 | 5069,4 | 586,8 | 9586,9 |
| 24 | Opatów | 16978,6 | 4987,0 | 1008,7 | 8457,9 |
| 25 | Panki | 15795,8 | 5825,6 | 824,7 | 5242,0 |
| 26 | Popów | 17781,7 | 7965,4 | 1381,4 | 5668,0 |
| 27 | Przystajń | 15820,5 | 5055,5 | – | 7540,0 |
| 28 | Wręciszka Wielka | 48766,9 | 18353,7 | 2189,3 | 19679,4 |
| 29 | POWIAT MYSZKOWSKI | 187777,3 | 80113,7 | 1099,9 | 55963,7 |
| | Gmina miejska: <i>Urban gmina:</i> | | | | |
| 30 | Myszków | 73859,9 | 38674,5 | 25,9 | 16817,7 |
| | Gminy miejsko-wiejskie: <i>Urban-rural gminas:</i> | | | | |
| 31 | Koziegłowy | 38263,0 | 13560,8 | 228,2 | 14612,0 |
| 32 | Żarki | 31214,4 | 9512,4 | 86,7 | 9074,4 |
| | Gminy wiejskie: <i>Rural gminas:</i> | | | | |
| 33 | Niegowa | 18193,9 | 3596,3 | 448,3 | 8664,4 |
| 34 | Poraj | 26246,2 | 14769,7 | 310,8 | 6795,1 |

^a Bez dochodów gmin mających również status miasta na prawach powiatu.^a Excluding revenue of gminas which are also cities with powiat status.

| Dotacje Allocations | | | | | |
|------------------------|---|--|---|----------------|------------|
| razem total | w tym of which | | | | Lp. No. |
| | celowe z budżetu państwa appropriated allocations from the state budget | celowe otrzymane na zadania realizowane na podstawie porozumień między jednostkami samorządu terytorialnego appropriated allocations received for tasks realized on the basis of agreements between local self-govern- ment units | otrzymane z funduszy celowych received from appropriated funds | §§ 200, 620 | |
| 224422,3 | 127157,5 | 13037,6 | 7307,5 | 74575,5 | 1 |
| 105799,6 | 60988,9 | 9365,7 | 3480,1 | 30889,8 | 2 |
| 10269,8 | 9302,1 | 3,9 | 351,6 | 612,1 | 3 |
| 5487,9 | 4535,7 | 75,4 | – | 543,9 | 4 |
| 9967,6 | 8753,1 | 38,8 | – | 769,8 | 5 |
| 3278,3 | 1936,5 | – | – | 1341,8 | 6 |
| 2056,3 | 1483,9 | 142,0 | – | 131,8 | 7 |
| 5737,5 | 4470,9 | 389,0 | – | 877,7 | 8 |
| 12988,9 | 4554,5 | 1112,5 | 170,8 | 7151,0 | 9 |
| 3881,8 | 2513,9 | 50,0 | – | 1313,9 | 10 |
| 6994,9 | 2193,3 | 4675,9 | – | 125,7 | 11 |
| 8723,5 | 2892,1 | 2254,1 | 2126,0 | 1435,6 | 12 |
| 7006,1 | 5405,7 | 174,1 | 790,0 | 636,4 | 13 |
| 7424,3 | 2967,8 | 1,5 | 6,3 | 4448,7 | 14 |
| 14231,7 | 3522,9 | 348,6 | 35,4 | 10324,9 | 15 |
| 2488,7 | 1916,8 | – | – | 571,8 | 16 |
| 3302,0 | 2930,4 | – | – | 371,6 | 17 |
| 1960,3 | 1609,4 | 100,0 | – | 233,2 | 18 |
| 66922,7 | 30722,0 | 3363,6 | 3622,4 | 29214,8 | 19 |
| 25613,1 | 6062,4 | 86,1 | 12,0 | 19452,6 | 20 |
| 3477,5 | 3025,6 | 205,0 | 152,7 | 94,2 | 21 |
| 5576,2 | 3386,0 | 5,0 | – | 2185,1 | 22 |
| 5887,1 | 3420,2 | 1312,3 | 925,0 | 229,6 | 23 |
| 3533,7 | 2311,4 | 127,2 | 32,7 | 1062,5 | 24 |
| 4728,1 | 2177,5 | – | 2500,0 | 50,6 | 25 |
| 4148,3 | 2582,2 | 1566,1 | – | – | 26 |
| 3224,9 | 2355,3 | 55,8 | – | 813,7 | 27 |
| 10733,9 | 5401,3 | 6,1 | – | 5326,5 | 28 |
| 51700,0 | 35446,6 | 308,4 | 205,0 | 14470,9 | 29 |
| 18367,7 | 14349,7 | 109,2 | 54,2 | 3654,6 | 30 |
| 10090,2 | 7570,6 | 143,7 | – | 2175,9 | 31 |
| 12627,5 | 6006,9 | 47,5 | 44,8 | 6195,3 | 32 |
| 5933,2 | 3851,6 | 8,0 | – | 1737,4 | 33 |
| 4681,4 | 3667,8 | – | 106,0 | 707,6 | 34 |

in thous. zł

TABL. 3 (64). DOCHODY BUDŻETÓW GMIN^a WEDŁUG RODZAJÓW W 2011 R. (cd.)REVENUE OF GMINAS BUDGETS^a BY TYPE IN 2011 (cont.)

| Lp. No. | WYSZCZEGÓLNIENIE SPECIFICATION | Ogółem Grand total | Dochody własne Own revenue | | Subwencja ogólna General subsidy |
|------------|-----------------------------------|-----------------------|-------------------------------|---|-------------------------------------|
| | | | razem total | w tym środki na dofinansowanie własnych zadań pozyskane z innych źródeł <i>of which funds for financing of own tasks received from other sources</i> | |
| w tys. zł | | | | | |
| 1 | Podregion gliwicki | 316910,1 | 187440,7 | 729,3 | 82821,2 |
| | <i>Subregion</i> | | | | |
| 2 | POWIAT GLIWICKI | 316910,1 | 187440,7 | 729,3 | 82821,2 |
| | Gminy miejskie: | | | | |
| | <i>Urban gminas:</i> | | | | |
| 3 | Knurów | 96263,6 | 67901,3 | – | 18411,5 |
| 4 | Pyskowice | 48792,8 | 32849,3 | 20,8 | 10603,0 |
| | Gminy miejsko-wiejskie: | | | | |
| | <i>Urban-rural gminas:</i> | | | | |
| 5 | Sośnicowice | 28746,7 | 13521,5 | 619,2 | 7738,4 |
| 6 | Toszek | 25915,0 | 10921,5 | – | 9822,2 |
| | Gminy wiejskie: | | | | |
| | <i>Rural gminas:</i> | | | | |
| 7 | Gierałtówice | 39097,5 | 27521,7 | – | 9273,5 |
| 8 | Pilchowice | 26364,4 | 15396,3 | – | 6842,4 |
| 9 | Rudziniec | 28487,9 | 14275,8 | 87,0 | 11401,9 |
| 10 | Wielowieś | 23242,2 | 5053,2 | 2,3 | 8728,2 |
| 11 | Podregion rybnicki | 883535,6 | 509572,0 | 17756,1 | 231306,7 |
| | <i>Subregion</i> | | | | |
| 12 | POWIAT RACIBORSKI | 282739,0 | 154289,0 | 7095,8 | 85954,0 |
| | Gmina miejska: | | | | |
| | <i>Urban gmina:</i> | | | | |
| 13 | Racibórz | 143017,2 | 96885,4 | 2203,7 | 27262,8 |
| | Gminy miejsko-wiejskie: | | | | |
| | <i>Urban-rural gminas:</i> | | | | |
| 14 | Krzanowice | 15261,9 | 5065,0 | 417,5 | 6624,7 |
| 15 | Kuźnia Raciborska | 31388,0 | 14943,9 | 2482,3 | 10802,8 |
| | Gminy wiejskie: | | | | |
| | <i>Rural gminas:</i> | | | | |
| 16 | Kornowac | 11474,6 | 5538,3 | 609,6 | 4839,4 |
| 17 | Krzyżanowice | 29163,9 | 13293,5 | 58,5 | 11972,3 |
| 18 | Nędza | 17479,8 | 6165,0 | – | 8094,4 |
| 19 | Pietrowice Wielkie | 17593,1 | 6938,6 | – | 8639,8 |
| 20 | Rudnik | 17360,5 | 5459,2 | 1324,2 | 7717,8 |
| 21 | POWIAT RYBNICKI | 187977,0 | 106213,8 | 2620,7 | 52615,5 |
| | Gmina miejsko-wiejska: | | | | |
| | <i>Urban-rural gmina:</i> | | | | |
| 22 | Czerwionka-Leszczyny | 99666,8 | 55952,6 | 8,9 | 23179,5 |
| | Gminy wiejskie: | | | | |
| | <i>Rural gminas:</i> | | | | |
| 23 | Gaszowice | 20957,9 | 10104,6 | 0,3 | 8159,7 |
| 24 | Jejkowice | 10519,2 | 4669,7 | 475,3 | 4889,6 |
| 25 | Lyski | 23534,1 | 13377,3 | 2133,1 | 7271,1 |
| 26 | Świerklany | 33299,0 | 22109,6 | 3,1 | 9115,6 |

^a Bez dochodów gmin mających również status miasta na prawach powiatu.

a Excluding revenue of gminas which are also cities with powiat status.

| Dotacje Allocations | | | | | | Lp. No. |
|------------------------|---|--|---|----------------|-------------|------------|
| razem total | w tym of which | | | | §§ 200, 620 | |
| | celowe z budżetu państwa appropriated allocations from the state budget | celowe otrzymane na zadania realizowane na podstawie porozumień między jednostkami samorządu terytorialnego appropriated allocations received for tasks realized on the basis of agreements between local self-govern- ment units | otrzymane z funduszy celowych received from appropriated funds | | | |
| | | | | | | |
| <i>in thous. zł</i> | | | | | | |
| 46648,2 | 26370,9 | 498,3 | 52,0 | 19376,4 | 1 | |
| 46648,2 | 26370,9 | 498,3 | 52,0 | 19376,4 | 2 | |
| 9950,7 | 8713,5 | 224,5 | – | 1012,7 | 3 | |
| 5340,4 | 4783,1 | 85,3 | – | 138,9 | 4 | |
| 7486,8 | 1870,2 | 21,6 | 10,8 | 5584,3 | 5 | |
| 5171,3 | 2523,5 | 145,3 | – | 2488,0 | 6 | |
| 2302,3 | 1818,5 | 0,7 | – | 480,1 | 7 | |
| 4125,7 | 2381,1 | 0,7 | 9,2 | 1734,6 | 8 | |
| 2810,2 | 2495,8 | 5,3 | 32,0 | 277,1 | 9 | |
| 9460,8 | 1785,2 | 14,9 | – | 7660,7 | 10 | |
| 142656,9 | 84976,2 | 5046,9 | 4804,6 | 44753,4 | 11 | |
| 42496,1 | 31940,7 | 1597,4 | 2032,4 | 4308,2 | 12 | |
| 18868,9 | 14736,7 | 981,6 | 602,9 | 2410,2 | 13 | |
| 3572,3 | 2672,5 | 0,8 | 273,6 | 236,4 | 14 | |
| 5641,3 | 3154,7 | 1,1 | 547,0 | 445,6 | 15 | |
| 1097,0 | 969,8 | 0,6 | – | 126,5 | 16 | |
| 3898,1 | 3100,6 | 1,1 | 281,2 | 515,3 | 17 | |
| 3220,4 | 2547,9 | 99,3 | 92,4 | 137,9 | 18 | |
| 2014,6 | 1545,1 | 32,6 | 114,1 | 287,9 | 19 | |
| 4183,5 | 3213,5 | 480,4 | 121,2 | 148,4 | 20 | |
| 29147,6 | 17553,9 | 1545,7 | 334,4 | 9320,9 | 21 | |
| 20534,7 | 10931,7 | 549,6 | 328,0 | 8392,4 | 22 | |
| 2693,7 | 1853,5 | 248,6 | – | 559,8 | 23 | |
| 959,9 | 913,9 | 39,5 | 6,5 | – | 24 | |
| 2885,7 | 1963,2 | 636,6 | – | 258,0 | 25 | |
| 2073,8 | 1891,7 | 71,4 | – | 110,7 | 26 | |

TABL. 3 (64). DOCHODY BUDŻETÓW GMIN^a WEDŁUG RODZAJÓW W 2011 R. (cd.)REVENUE OF GMINAS BUDGETS^a BY TYPE IN 2011 (cont.)

| Lp. No. | WYSZCZEGÓLNIENIE SPECIFICATION | Ogółem Grand total | Dochody własne Own revenue | | Subwencja ogólna General subsidy |
|------------|--|-----------------------|-------------------------------|---|-------------------------------------|
| | | | razem total | w tym środki na dofinansowanie własnych zadań pozyskane z innych źródeł <i>of which funds for financing of own tasks received from other sources</i> | |
| | | | | | w tys. zł |
| | Podregion rybnicki (dok.) <i>Subregion (cont.)</i> | | | | |
| 1 | POWIAT WODZISŁAWSKI | 412819,6 | 249069,2 | 8039,6 | 92737,2 |
| | Gminy miejskie: | | | | |
| | <i>Urban gminas:</i> | | | | |
| 2 | Pszów | 32892,9 | 21850,8 | 100,0 | 6385,1 |
| 3 | Radlin | 49493,5 | 34371,1 | 0,8 | 8821,9 |
| 4 | Rydułtowy | 51952,0 | 33304,8 | 21,0 | 10211,2 |
| 5 | Wodzisław Śląski | 130619,1 | 74924,1 | 23,2 | 23872,1 |
| | Gminy wiejskie: | | | | |
| | <i>Rural gminas:</i> | | | | |
| 6 | Godów | 32580,6 | 15638,8 | 393,3 | 9702,2 |
| 7 | Gorzyce | 52641,4 | 28292,4 | 4997,3 | 17372,3 |
| 8 | Lubomia | 21006,2 | 12290,7 | 2390,4 | 6428,9 |
| 9 | Marklowice | 20162,9 | 13624,1 | – | 4817,9 |
| 10 | Mszana | 21471,0 | 14772,3 | 113,7 | 5125,6 |
| 11 | Podregion sosnowiecki | 724761,3 | 435835,4 | 12809,7 | 151939,2 |
| | <i>Subregion</i> | | | | |
| 12 | POWIAT BĘDZIŃSKI | 419589,2 | 277730,6 | 5862,3 | 68762,5 |
| | Gminy miejskie: | | | | |
| | <i>Urban gminas:</i> | | | | |
| 13 | Będzin | 161016,1 | 120530,8 | 4640,2 | 23227,0 |
| 14 | Czeladź | 97476,0 | 58813,2 | 2,8 | 12591,1 |
| 15 | Stawków | 25718,3 | 15721,7 | – | 5379,1 |
| 16 | Wojkowice | 21839,0 | 16457,8 | 306,6 | 3145,4 |
| | Gmina miejsko-wiejska: | | | | |
| | <i>Urban-rural gmina:</i> | | | | |
| 17 | Siewierz | 39746,1 | 23284,3 | 135,7 | 6799,5 |
| | Gminy wiejskie: | | | | |
| | <i>Rural gminas:</i> | | | | |
| 18 | Bobrowniki | 28205,1 | 16632,0 | 69,1 | 5944,7 |
| 19 | Mierzęcice | 17985,9 | 9034,6 | 29,6 | 5205,6 |
| 20 | Psary | 27602,6 | 17256,3 | 678,3 | 6470,3 |
| 21 | POWIAT ZAWIERCIAŃSKI | 305172,1 | 158104,8 | 6947,4 | 83176,6 |
| | Gminy miejskie: | | | | |
| | <i>Urban gminas:</i> | | | | |
| 22 | Poreba | 17498,9 | 10143,6 | 13,3 | 4576,2 |
| 23 | Zawiercie | 123372,3 | 78005,9 | – | 22125,9 |
| | Gminy miejsko-wiejskie: | | | | |
| | <i>Urban-rural gminas:</i> | | | | |
| 24 | Łąazy | 40744,6 | 21564,4 | – | 9221,1 |
| 25 | Ogrodzieniec | 23121,1 | 10690,9 | 462,8 | 6590,7 |
| 26 | Pillica | 23396,7 | 10271,1 | 1729,8 | 9748,1 |
| 27 | Szczekociny | 22785,6 | 10214,6 | 2242,0 | 7893,0 |

^a Bez dochodów gmin mających również status miasta na prawach powiatu.

^a Excluding revenue of gminas which are also cities with powiat status.

| Dotacje Allocations | | | | | | Lp. No. |
|------------------------|---|--|---|----------------|-------------|------------|
| razem total | w tym of which | | | | §§ 200, 620 | |
| | celowe z budżetu państwa appropriated allocations from the state budget | celowe otrzymane na zadania realizowane na podstawie porozumień między jednostkami samorządu terytorialnego appropriated allocations received for tasks realized on the basis of agreements between local self-govern- ment units | otrzymane z funduszy celowych received from appropriated funds | | | |
| <i>in thous. zł</i> | | | | | | |
| 71013,2 | 35481,6 | 1903,7 | 2437,8 | 31124,3 | 1 | |
| 4657,0 | 3398,8 | 0,6 | 5,5 | 1240,5 | 2 | |
| 6300,6 | 4143,9 | 146,4 | 283,0 | 1727,3 | 3 | |
| 8436,0 | 6199,6 | 360,6 | 123,2 | 1752,6 | 4 | |
| 31822,9 | 10775,2 | 1075,2 | 2002,3 | 17950,8 | 5 | |
| 7239,6 | 2247,2 | 306,4 | – | 4686,1 | 6 | |
| 6976,6 | 4384,3 | 7,2 | – | 2585,1 | 7 | |
| 2286,6 | 1811,1 | 0,6 | – | 469,5 | 8 | |
| 1720,9 | 1069,9 | 6,1 | 11,3 | 630,4 | 9 | |
| 1573,1 | 1451,6 | 0,5 | 12,6 | 82,1 | 10 | |
| 136986,7 | 81061,9 | 3714,6 | 884,8 | 50548,8 | 11 | |
| 73096,0 | 39359,5 | 1695,0 | 570,0 | 31138,5 | 12 | |
| 17258,3 | 14810,4 | 429,4 | 249,2 | 1769,3 | 13 | |
| 26071,7 | 8531,3 | 27,0 | 40,7 | 17472,7 | 14 | |
| 4617,6 | 1708,5 | 281,0 | 112,6 | 2515,5 | 15 | |
| 2235,8 | 2172,2 | 46,5 | 17,1 | – | 16 | |
| 9662,3 | 3923,4 | 13,1 | – | 5725,9 | 17 | |
| 5628,5 | 3392,4 | 326,3 | – | 1576,8 | 18 | |
| 3745,7 | 1444,6 | 72,4 | 150,5 | 2078,3 | 19 | |
| 3876,1 | 3376,8 | 499,3 | – | – | 20 | |
| 63890,7 | 41702,5 | 2019,6 | 314,8 | 19410,3 | 21 | |
| 2779,1 | 2281,3 | 0,5 | – | 497,3 | 22 | |
| 23240,5 | 15470,7 | 1233,2 | 37,4 | 6074,8 | 23 | |
| 9959,1 | 3934,4 | 0,8 | 113,5 | 5910,4 | 24 | |
| 5839,5 | 2317,8 | 107,5 | 15,9 | 3398,3 | 25 | |
| 3377,6 | 3135,9 | 201,3 | 16,4 | 23,9 | 26 | |
| 4678,0 | 4065,4 | 1,0 | 60,0 | 534,4 | 27 | |

TABL. 3 (64). DOCHODY BUDŻETÓW GMIN^a WEDŁUG RODZAJÓW W 2011 R. (dok.)REVENUE OF GMINAS BUDGETS^a BY TYPE IN 2011 (cont.)

| Lp. No. | WYSZCZEGÓLNIENIE SPECIFICATION | Ogółem Grand total | Dochody własne Own revenue | | Subwencja ogólna General subsidy |
|---|-----------------------------------|-----------------------|-------------------------------|---|-------------------------------------|
| | | | razem total | w tym środki na dofinansowanie własnych zadań pozyskane z innych źródeł <i>of which funds for financing of own tasks received from other sources</i> | |
| w tys. zł | | | | | |
| Podregion sosnowiecki (dok.) | | | | | |
| <i>Subregion (cont.)</i> | | | | | |
| POWIAT ZAWIERCIAŃSKI (dok.) | | | | | |
| Gminy wiejskie: | | | | | |
| <i>Rural gminas:</i> | | | | | |
| 1 | Irządze | 7128,5 | 1763,5 | 13,8 | 3491,0 |
| 2 | Kroczyce | 19480,6 | 7344,6 | 2331,5 | 7696,8 |
| 3 | Włodowice | 12916,3 | 4868,3 | 10,0 | 5407,5 |
| 4 | Żarnowiec | 14727,6 | 3237,8 | 144,2 | 6426,3 |
| 5 | Podregion tyski | 850029,6 | 556469,8 | 5509,8 | 160682,2 |
| <i>Subregion</i> | | | | | |
| POWIAT BIERUŃSKO- -LĘDZIŃSKI | | | | | |
| 6 | | 201348,2 | 123846,5 | 133,8 | 32107,7 |
| Gminy miejskie: | | | | | |
| <i>Urban gminas:</i> | | | | | |
| 7 | Bieruń | 85476,9 | 48084,0 | – | 9630,0 |
| 8 | Imielin | 26033,2 | 20129,2 | – | 3814,8 |
| 9 | Lędziny | 42166,3 | 29483,6 | 131,8 | 8461,6 |
| Gminy wiejskie: | | | | | |
| <i>Rural gminas:</i> | | | | | |
| 10 | Bojszowy | 21776,5 | 11907,6 | 2,0 | 5706,7 |
| 11 | Chełm Śląski | 25895,3 | 14242,1 | – | 4494,7 |
| 12 | POWIAT MIKOŁOWSKI | 296116,0 | 212052,6 | 148,1 | 46787,1 |
| Gminy miejskie: | | | | | |
| <i>Urban gminas:</i> | | | | | |
| 13 | Łaziska Górne | 69665,7 | 51739,5 | – | 11594,1 |
| 14 | Mikołów | 138618,6 | 102385,0 | 67,9 | 17201,8 |
| 15 | Orzesze | 44107,9 | 27339,9 | 11,0 | 9379,5 |
| Gminy wiejskie: | | | | | |
| <i>Rural gminas:</i> | | | | | |
| 16 | Ormontowice | 22663,8 | 17487,9 | 69,2 | 3916,5 |
| 17 | Wry | 21060,1 | 13100,2 | – | 4695,2 |
| 18 | POWIAT PSZCZYŃSKI | 352565,4 | 220570,6 | 5227,8 | 81787,4 |
| Gmina miejsko-wiejska: | | | | | |
| <i>Urban-rural gmina:</i> | | | | | |
| 19 | Pszczyna | 130080,2 | 82292,6 | 4146,0 | 30887,8 |
| Gminy wiejskie: | | | | | |
| <i>Rural gminas:</i> | | | | | |
| 20 | Goczałkowice-Zdrój | 26841,3 | 16730,7 | – | 5404,7 |
| 21 | Kobiór | 16746,7 | 7024,2 | – | 3126,6 |
| 22 | Miedzna | 48795,4 | 23339,7 | – | 16459,4 |
| 23 | Pawłowice | 84141,6 | 58000,1 | 1077,9 | 15736,2 |
| 24 | Suszec | 45960,2 | 33183,4 | 4,0 | 10172,7 |

^a Bez dochodów gmin mających również status miasta na prawach powiatu.^a Excluding revenue of gminas which are also cities with powiat status.

| Dotacje Allocations | | | | | | Lp. No. |
|------------------------|---|--|---|----------------|-------------|------------|
| razem total | w tym of which | | | | §§ 200, 620 | |
| | celowe z budżetu państwa appropriated allocations from the state budget | celowe otrzymane na zadania realizowane na podstawie porozumień między jednostkami samorządu terytorialnego appropriated allocations received for tasks realized on the basis of agreements between local self-govern- ment units | otrzymane z funduszy celowych received from appropriated funds | | | |
| <i>in thous. zł</i> | | | | | | |
| 1873,9 | 1801,8 | 0,6 | 71,5 | – | 1 | |
| 4439,2 | 3766,4 | 473,1 | – | 199,7 | 2 | |
| 2640,4 | 1843,7 | 0,6 | – | 794,0 | 3 | |
| 5063,5 | 3085,1 | 1,0 | – | 1977,5 | 4 | |
| 132877,6 | 80509,0 | 5973,0 | 2609,7 | 42330,9 | 5 | |
| 45393,9 | 30153,5 | 364,0 | 1052,7 | 13412,7 | 6 | |
| 27762,9 | 22704,8 | 52,1 | 1012,2 | 3993,8 | 7 | |
| 2089,2 | 1327,4 | 43,9 | – | 717,9 | 8 | |
| 4221,2 | 2688,6 | 170,6 | 8,0 | 1354,1 | 9 | |
| 4162,3 | 2242,2 | 76,6 | 32,4 | 1400,1 | 10 | |
| 7158,4 | 1190,6 | 21,0 | – | 5946,8 | 11 | |
| 37276,4 | 19937,0 | 816,9 | 1251,4 | 15249,0 | 12 | |
| 6332,1 | 4502,8 | 133,5 | 646,0 | 1049,9 | 13 | |
| 19031,8 | 9140,3 | 520,1 | 67,8 | 9303,6 | 14 | |
| 7388,5 | 4217,2 | 163,4 | 511,4 | 2496,6 | 15 | |
| 1259,3 | 994,8 | – | – | 264,5 | 16 | |
| 3264,6 | 1081,9 | – | 26,3 | 2134,3 | 17 | |
| 50207,3 | 30418,6 | 4792,1 | 305,6 | 13669,1 | 18 | |
| 16899,8 | 14777,3 | 1409,5 | 20,0 | 693,0 | 19 | |
| 4705,9 | 3548,5 | 751,3 | 88,0 | 118,2 | 20 | |
| 6595,9 | 1261,8 | 77,8 | – | 5238,6 | 21 | |
| 8996,3 | 3907,8 | 479,6 | 197,6 | 3807,2 | 22 | |
| 10405,3 | 4603,0 | 1963,5 | – | 3638,8 | 23 | |
| 2604,0 | 2320,2 | 110,5 | – | 173,4 | 24 | |

TABL. 4 (65). WYDATKI BUDŻETÓW POWIATÓW I MIAST NA PRAWACH POWIATU WEDŁUG
EXPENDITURE OF POWIATS AND CITIES WITH POWIAT STATUS BUDGETS BY TYPE IN 2011

| Lp. No. | WYSZCZEGÓLNIENIE SPECIFICATION | Ogółem Grand total | Wydatki Current | | | | obsługa długu publicznego public debt servicing |
|------------|--|-----------------------|--------------------|------------------------|---|--|--|
| | | | razem total | dotacje allocations | | świadczenia na rzecz osób fizycznych benefits for natural persons | |
| | | | | razem total | w tym dla samorządo- wych zakładów budżetowych of which for local self-government budgetary entities | | |
| | | | | | | | |
| w tys. zł | | | | | | | |
| 1 | WOJEWÓDZTWO VOIVODSHIP | 12036625,9 | 9671874,7 | 815865,6 | 47194,4 | 907140,5 | 139762,7 |
| 2 | Podregion bielski Subregion | 1153749,8 | 895062,4 | 114445,3 | 17944,7 | 59270,2 | 15661,2 |
| | Powiaty: Powiats: | | | | | | |
| 3 | bielski | 105846,9 | 61324,1 | 6116,3 | – | 2878,8 | 674,2 |
| 4 | cieszyński | 155321,0 | 130867,1 | 18856,2 | – | 5500,8 | 1856,7 |
| 5 | żywiecki | 148386,6 | 114267,6 | 10655,2 | – | 4293,8 | 3328,8 |
| | Miasto na prawach powiatu: City with powiat status: | | | | | | |
| 6 | Bielsko-Biała | 744195,4 | 588603,6 | 78817,6 | 17944,7 | 46596,8 | 9801,6 |
| 7 | Podregion bytomski Subregion | 1095776,1 | 931318,7 | 43194,9 | 20,6 | 100875,1 | 13127,1 |
| | Powiaty: Powiats: | | | | | | |
| 8 | lubliński | 82615,6 | 74132,3 | 2549,8 | – | 2103,1 | 1630,7 |
| 9 | tarnogórski | 137942,8 | 120416,5 | 12576,3 | – | 4060,8 | 2304,3 |
| | Miasta na prawach powiatu: Cities with powiat status: | | | | | | |
| 10 | Bytom | 712223,8 | 585282,9 | 20779,5 | – | 75525,2 | 6150,3 |
| 11 | Piekary Śląskie | 162994,0 | 151487,0 | 7289,3 | 20,6 | 19186,1 | 3041,8 |
| 12 | Podregion częstochowski Subregion | 1214822,0 | 910084,6 | 84063,3 | 3864,0 | 85818,8 | 18352,0 |
| | Powiaty: Powiats: | | | | | | |
| 13 | częstochowski | 119413,4 | 61833,8 | 3248,6 | – | 2923,0 | 1898,4 |
| 14 | kłobucki | 67681,6 | 46483,8 | 2402,2 | – | 1891,4 | 892,9 |
| 15 | myszkowski | 66543,8 | 46508,7 | 3694,3 | – | 3175,6 | 949,1 |
| | Miasto na prawach powiatu: City with powiat status: | | | | | | |
| 16 | Częstochowa | 961183,3 | 755258,2 | 74718,3 | 3864,0 | 77828,8 | 14611,5 |
| 17 | Podregion gliwicki Subregion | 1575550,8 | 1244280,8 | 109152,1 | – | 124365,7 | 10688,7 |
| | Powiat: Powiat: | | | | | | |
| 18 | gliwicki | 65464,0 | 54964,2 | 7373,7 | – | 2284,3 | 17,9 |
| | Miasta na prawach powiatu: Cities with powiat status: | | | | | | |
| 19 | Gliwice | 868185,6 | 644071,4 | 51871,5 | – | 52271,2 | 266,7 |
| 20 | Zabrze | 641901,2 | 545245,3 | 49906,9 | – | 69810,2 | 10404,1 |

RODZAJÓW W 2011 R.

| bieżące <i>expenditure</i> | | | | Wydatki majątkowe <i>Property expenditure</i> | | Lp. No. |
|---|--|--|--|--|---|------------|
| <i>of which</i> | | | | razem <i>total</i> | w tym inwestycyjne <i>of which investment expenditure</i> | |
| wydatki bieżące jednostek budżetowych <i>current expenditure of budgetary entities</i> | | | | | | |
| razem <i>total</i> | w tym <i>of which</i> | | | | | |
| | wynagrodzenia <i>wages and salaries</i> | pochodne od wynagrodzeń <i>derivatives of wages and salaries</i> | zakup materiałów i usług <i>purchase of materials and services</i> | | | |
| 7460606,2 | 4047556,2 | 647296,1 | 2232715,4 | 2364751,2 | 2212385,6 | 1 |
| 696108,7 | 391290,8 | 60756,6 | 194760,7 | 258687,4 | 258333,1 | 2 |
| 51654,8 | 29426,5 | 4813,2 | 14909,2 | 44522,8 | 44172,8 | 3 |
| 104498,9 | 61289,4 | 9111,3 | 25345,1 | 24453,9 | 24453,9 | 4 |
| 95979,9 | 53679,1 | 8341,1 | 26271,0 | 34119,0 | 34119,0 | 5 |
| 443975,1 | 246895,9 | 38491,1 | 128235,4 | 155591,8 | 155587,5 | 6 |
| 746969,3 | 400960,3 | 64129,0 | 230502,2 | 164457,4 | 142105,3 | 7 |
| 67833,7 | 41837,6 | 6528,1 | 14930,2 | 8483,3 | 8483,3 | 8 |
| 101400,5 | 63478,1 | 9273,6 | 21143,7 | 17526,3 | 17526,1 | 9 |
| 461046,9 | 228822,9 | 37538,6 | 163320,0 | 126940,9 | 109372,9 | 10 |
| 116688,1 | 66821,7 | 10788,7 | 31108,2 | 11507,0 | 6723,0 | 11 |
| 721102,1 | 413495,7 | 66504,7 | 167394,8 | 304737,4 | 304653,7 | 12 |
| 53713,9 | 28186,2 | 4705,2 | 18678,1 | 57579,6 | 57579,6 | 13 |
| 41275,3 | 24639,8 | 3585,0 | 9351,9 | 21197,7 | 21197,7 | 14 |
| 38662,1 | 22242,5 | 3365,1 | 9040,1 | 20035,1 | 20035,1 | 15 |
| 587450,8 | 338427,1 | 54849,5 | 130324,7 | 205925,1 | 205841,4 | 16 |
| 947902,8 | 488242,4 | 78011,2 | 322882,4 | 331270,0 | 308273,9 | 17 |
| 45288,4 | 25812,3 | 4184,2 | 13470,4 | 10499,8 | 10499,8 | 18 |
| 510154,1 | 245562,3 | 38506,2 | 195365,6 | 224114,2 | 211114,4 | 19 |
| 392460,3 | 216867,8 | 35320,8 | 114046,3 | 96655,9 | 86659,7 | 20 |

in thous. zł

TABL. 4 (65). WYDATKI BUDŻETÓW POWIATÓW I MIAST NA PRAWACH POWIATU WEDŁUG
EXPENDITURE OF POWIATS AND CITIES WITH POWIAT STATUS BUDGETS BY TYPE IN 2011 (cont.)

| Lp. No. | WYSZCZEGÓLNIENIE SPECIFICATION | Ogółem Grand total | Wydatki Current | | | | | |
|------------|---|-----------------------|--------------------|-----------------|---------------------|---|--|--|
| | | | razem total | w tym | | | | |
| | | | | razem total | dotacje allocations | | świadczenia na rzecz osób fizycznych benefits for natural persons | obsługa długu publicznego public debt servicing |
| | | | | | | w tym dla samorządo- wych zakładów budżetowych of which for local self-government budgetary entities | | |
| w tys. zł | | | | | | | | |
| 1 | Podregion katowicki <i>Subregion</i> | 2922524,1 | 2486629,6 | 207454,4 | 5682,6 | 276983,8 | 38146,0 | |
| | Miasta na prawach powiatu: <i>Cities with powiat status:</i> | | | | | | | |
| 2 | Chorzów | 400316,1 | 368895,6 | 48102,3 | 525,9 | 58262,0 | 2957,9 | |
| 3 | Katowice | 1404442,5 | 1110381,8 | 99175,1 | 601,0 | 92497,9 | 10969,9 | |
| 4 | Mysłowice | 245070,5 | 225520,5 | 11994,9 | 3033,3 | 24368,0 | 6381,9 | |
| 5 | Ruda Śląska | 488285,1 | 431978,6 | 23896,9 | 1068,9 | 48984,9 | 9128,4 | |
| 6 | Siemianowice Śląskie ... | 227186,1 | 212471,1 | 13882,0 | – | 31321,4 | 4097,7 | |
| 7 | Świętochłowice | 157223,8 | 137382,1 | 10403,3 | 453,6 | 21549,7 | 4610,2 | |
| 8 | Podregion rybnicki <i>Subregion</i> | 1409116,3 | 1131289,4 | 84192,0 | 786,8 | 88379,8 | 14072,7 | |
| | Powiaty: <i>Powiats:</i> | | | | | | | |
| 9 | raciborski | 112521,3 | 89158,4 | 9753,7 | – | 3365,2 | 1072,3 | |
| 10 | rybnicki | 33926,7 | 29654,3 | 1217,0 | – | 1825,5 | 132,6 | |
| 11 | wodzisławski | 124480,9 | 107128,9 | 3922,2 | 187,6 | 3822,7 | 400,8 | |
| | Miasta na prawach powiatu: <i>Cities with powiat status:</i> | | | | | | | |
| 12 | Jastrzębie-Zdrój | 335976,6 | 269952,7 | 20091,2 | – | 26825,8 | 55,8 | |
| 13 | Rybnik | 582253,8 | 466339,9 | 34558,9 | – | 38009,2 | 5869,8 | |
| 14 | Żory | 219957,1 | 169055,2 | 14649,0 | 599,2 | 14531,5 | 6541,4 | |
| 15 | Podregion sosnowiecki <i>Subregion</i> | 1883649,6 | 1486400,2 | 116047,2 | 18195,7 | 131235,8 | 22092,9 | |
| | Powiaty: <i>Powiats:</i> | | | | | | | |
| 16 | będziński | 92670,7 | 84633,4 | 3290,0 | – | 4122,1 | 214,5 | |
| 17 | zawierciański | 121801,5 | 99627,1 | 1726,4 | – | 3377,1 | 4219,2 | |
| | Miasta na prawach powiatu: <i>Cities with powiat status:</i> | | | | | | | |
| 18 | Dąbrowa Górnicza | 572549,1 | 432975,3 | 32348,0 | 6214,7 | 35996,8 | 2161,6 | |
| 19 | Jaworzno | 407023,4 | 283942,3 | 24419,7 | – | 25041,1 | 6709,5 | |
| 20 | Sosnowiec | 689604,9 | 585222,2 | 54263,1 | 11981,0 | 62698,6 | 8788,1 | |
| 21 | Podregion tyski <i>Subregion</i> | 781437,1 | 586809,1 | 57316,4 | 700,0 | 40211,1 | 7622,1 | |
| | Powiaty: <i>Powiats:</i> | | | | | | | |
| 22 | bieruńsko-lędziński | 47464,5 | 29906,7 | 3039,9 | – | 962,6 | 362,4 | |
| 23 | mikołowski | 77450,0 | 69822,9 | 6628,5 | – | 3573,6 | 1215,6 | |
| 24 | pszczyński | 84948,9 | 69866,8 | 12382,2 | – | 2186,5 | 257,2 | |
| | Miasto na prawach powiatu: <i>City with powiat status:</i> | | | | | | | |
| 25 | Tychy | 571573,6 | 417212,8 | 35265,8 | 700,0 | 33488,4 | 5786,9 | |

RODZAJÓW W 2011 R. (dok.)

| bieżące <i>expenditure</i> | | | | Wydatki majątkowe <i>Property expenditure</i> | | Lp. No. |
|---|--|--|--|--|--|------------|
| <i>of which</i> | | | | razem <i>total</i> | w tym inwestycyjne <i>of which investment expenditure</i> | |
| wydatki bieżące jednostek budżetowych <i>current expenditure of budgetary entities</i> | | | | | | |
| razem <i>total</i> | w tym <i>of which</i> | | | | | |
| | wynagrodzenia <i>wages and salaries</i> | pochodne od wynagrodzeń <i>derivatives of wages and salaries</i> | zakup materiałów i usług <i>purchase of materials and services</i> | | | |
| 1797412,5 | 978734,2 | 158703,2 | 540495,9 | 435894,5 | 394649,8 | 1 |
| 247229,8 | 150476,3 | 24401,0 | 57609,6 | 31420,5 | 30413,8 | 2 |
| 801981,8 | 393828,2 | 63765,5 | 294658,5 | 294060,7 | 255292,7 | 3 |
| 171582,2 | 103942,2 | 17110,1 | 37001,8 | 19549,9 | 18349,9 | 4 |
| 324630,8 | 187724,4 | 30730,2 | 78517,6 | 56306,6 | 56036,6 | 5 |
| 156590,2 | 84151,7 | 13522,6 | 50785,8 | 14715,1 | 14715,1 | 6 |
| 95397,6 | 58611,4 | 9173,8 | 21922,7 | 19841,7 | 19841,7 | 7 |
| 933479,2 | 502942,6 | 79925,2 | 275155,7 | 277827,0 | 277452,0 | 8 |
| 74909,5 | 43243,9 | 6530,7 | 17845,8 | 23362,9 | 23362,9 | 9 |
| 26455,4 | 13341,0 | 2177,6 | 10097,5 | 4272,4 | 4272,4 | 10 |
| 98848,9 | 63741,7 | 9906,9 | 18098,8 | 17352,0 | 17352,0 | 11 |
| 214742,0 | 113903,3 | 18541,7 | 65656,5 | 66023,9 | 65973,9 | 12 |
| 387503,4 | 195023,3 | 31997,2 | 125609,6 | 115913,9 | 115863,9 | 13 |
| 131020,0 | 73689,4 | 10771,1 | 37847,5 | 50901,9 | 50626,9 | 14 |
| 1145800,2 | 636862,7 | 102387,4 | 330459,1 | 397249,4 | 375269,7 | 15 |
| 76548,9 | 46798,5 | 6823,1 | 15621,4 | 8037,3 | 8037,3 | 16 |
| 90304,4 | 47981,0 | 7134,0 | 25460,7 | 22174,5 | 22174,5 | 17 |
| 329232,7 | 167267,1 | 26838,3 | 116597,2 | 139573,8 | 138573,8 | 18 |
| 226372,0 | 122179,5 | 20106,7 | 72071,4 | 123081,1 | 123080,4 | 19 |
| 423342,2 | 252636,6 | 41485,3 | 100708,3 | 104382,7 | 83403,8 | 20 |
| 471831,6 | 235027,7 | 36878,6 | 171064,8 | 194628,0 | 151648,0 | 21 |
| 25271,7 | 14321,6 | 2354,6 | 7391,7 | 17557,8 | 17557,8 | 22 |
| 56050,3 | 32929,4 | 4921,7 | 11744,7 | 7627,2 | 7627,2 | 23 |
| 54923,7 | 31295,6 | 4462,6 | 14923,0 | 15082,1 | 15082,1 | 24 |
| 335585,9 | 156481,1 | 25139,7 | 137005,4 | 154360,9 | 111380,9 | 25 |

in thous. zł

TABL. 5 (66). WYDATKI BUDŻETÓW POWIATÓW I MIAST NA PRAWACH POWIATU WEDŁUG DZIAŁÓW

EXPENDITURE OF POWIATS AND CITIES WITH POWIAT STATUS BUDGETS BY DIVISION IN 2011

| Lp. No. | WYSZCZEGÓLNIENIE SPECIFICATION | Ogółem Total | W tym | | |
|------------|--|-------------------|---|---|---|
| | | | transport i łączność transport and communications | gospodarka mieszkaniowa housing economy | administracja publiczna public administration |
| W TYS. ZŁ | | | | | |
| 1 | WOJEWÓDZTWO VOIVODSHIP | 12036625,9 | 1886408,4 | 763398,4 | 922097,1 |
| 2 | Podregion bielski Subregion | 1153749,8 | 257739,9 | 18871,7 | 92814,8 |
| | Powiaty: Powiats: | | | | |
| 3 | bielski | 105846,9 | 47758,7 | 460,7 | 13116,5 |
| 4 | cieszyński | 155321,0 | 24801,8 | 1659,6 | 12526,8 |
| 5 | żywiecki | 148386,6 | 36561,2 | 1099,6 | 14906,0 |
| | Miasto na prawach powiatu: City with powiat status: | | | | |
| 6 | Bielsko-Biała | 744195,4 | 148618,1 | 15651,8 | 52265,5 |
| 7 | Podregion bytomski Subregion | 1095776,1 | 130169,6 | 105221,8 | 81242,0 |
| | Powiaty: Powiats: | | | | |
| 8 | lubliniecki | 82615,6 | 7498,4 | 246,0 | 6426,7 |
| 9 | tarnogórski | 137942,8 | 5567,1 | 12682,4 | 15504,7 |
| | Miasta na prawach powiatu: Cities with powiat status: | | | | |
| 10 | Bytom | 712223,8 | 105388,3 | 91480,0 | 43568,2 |
| 11 | Piekary Śląskie | 162994,0 | 11715,9 | 813,3 | 15742,3 |
| 12 | Podregion częstochowski ... Subregion | 1214822,0 | 288779,2 | 36409,3 | 92569,9 |
| | Powiaty: Powiats: | | | | |
| 13 | częstochowski | 119413,4 | 61296,1 | 437,9 | 17023,4 |
| 14 | kłobucki | 67681,6 | 22765,0 | 1476,1 | 10109,5 |
| 15 | myszkowski | 66543,8 | 18952,5 | 356,4 | 7238,5 |
| | Miasto na prawach powiatu: City with powiat status: | | | | |
| 16 | Częstochowa | 961183,3 | 185765,6 | 34139,0 | 58198,5 |
| 17 | Podregion gliwicki Subregion | 1575550,8 | 193261,8 | 186873,6 | 114350,8 |
| | Powiat: Powiat: | | | | |
| 18 | gliwicki | 65464,0 | 12712,1 | 224,2 | 10922,3 |
| | Miasta na prawach powiatu: Cities with powiat status: | | | | |
| 19 | Gliwice | 868185,6 | 112372,5 | 120216,8 | 53783,4 |
| 20 | Zabrze | 641901,2 | 68177,2 | 66432,6 | 49645,1 |

W 2011 R.

| <i>Of which</i> | | | | | | Lp. No. |
|--|---------------------------------------|--|--|--|---|------------|
| oświata i wychowanie <i>education</i> | ochrona zdrowia <i>health care</i> | pomoc społeczna i pozostałe zadania w zakresie polityki społecznej <i>social assistance and other tasks in sphere of social policy</i> | gospodarka komu- nalna i ochrona środowiska <i>municipal economy and environmental protection</i> | kultura i ochrona dziedzictwa narodowego <i>culture and national heritage</i> | kultura fizyczna <i>physical education</i> | |

IN THOUS. ZL

| | | | | | | |
|------------------|-----------------|------------------|-----------------|-----------------|-----------------|----|
| 3887887,2 | 276930,9 | 1746870,8 | 633967,4 | 354317,3 | 502409,8 | 1 |
| 382324,3 | 37774,0 | 149914,2 | 29843,0 | 30336,0 | 24542,6 | 2 |
| 18408,5 | 37,5 | 13264,4 | 1851,5 | 424,5 | 762,7 | 3 |
| 46347,4 | 11959,8 | 31687,2 | 43,1 | 1658,3 | 142,0 | 4 |
| 46367,6 | 4797,3 | 11222,3 | 1011,3 | 4599,8 | 156,4 | 5 |
| 271200,8 | 20979,3 | 93740,2 | 26937,1 | 23653,4 | 23481,5 | 6 |
| 340760,9 | 32053,8 | 203825,1 | 58878,2 | 18590,1 | 24115,7 | 7 |
| 21511,9 | 7503,6 | 22201,6 | 134,0 | 270,0 | 42,4 | 8 |
| 45911,6 | 3278,7 | 22352,2 | 740,4 | 4092,6 | - | 9 |
| 212762,6 | 12739,4 | 124389,7 | 50822,0 | 9538,1 | 18952,6 | 10 |
| 60574,8 | 8532,1 | 34881,6 | 7181,8 | 4689,4 | 5120,7 | 11 |
| 375143,6 | 27767,7 | 168838,9 | 34209,6 | 39921,9 | 50413,4 | 12 |
| 8304,9 | 107,0 | 18434,3 | 3582,6 | 144,3 | 391,0 | 13 |
| 15117,6 | 2155,9 | 5689,9 | 4,2 | 90,2 | 1226,9 | 14 |
| 15028,5 | 7489,2 | 8921,4 | 52,1 | 91,1 | 1401,0 | 15 |
| 336692,7 | 18015,7 | 135793,3 | 30570,7 | 39596,3 | 47394,4 | 16 |
| 465251,9 | 30551,0 | 234811,0 | 89169,1 | 53670,7 | 90142,7 | 17 |
| 19993,3 | 744,8 | 15961,0 | 15,0 | 317,7 | 34,6 | 18 |
| 232102,0 | 17482,9 | 101627,1 | 65643,7 | 24771,3 | 77663,3 | 19 |
| 213156,7 | 12323,3 | 117222,9 | 23510,4 | 28581,8 | 12444,9 | 20 |

TABL. 5 (66). WYDATKI BUDŻETÓW POWIATÓW I MIAST NA PRAWACH POWIATU WEDŁUG DZIAŁÓW

EXPENDITURE OF POWIATS AND CITIES WITH POWIAT STATUS BUDGETS BY DIVISION IN 2011 (cont.)

| Lp. No. | WYSZCZEGÓLNIENIE SPECIFICATION | Ogółem Total | W tym | | |
|------------|---|------------------|---|---|---|
| | | | transport i łączność transport and communications | gospodarka mieszkaniowa housing economy | administracja publiczna public administration |
| W TYS. ZŁ | | | | | |
| 1 | Podregion katowicki <i>Subregion</i> | 2922524,1 | 306844,9 | 233533,2 | 240856,3 |
| | Miasta na prawach powiatu: <i>Cities with powiat status:</i> | | | | |
| 2 | Chorzów | 400316,1 | 34267,3 | 4661,5 | 29337,6 |
| 3 | Katowice | 1404442,5 | 173398,1 | 178544,8 | 103427,4 |
| 4 | Mysłowice | 245070,5 | 16879,0 | 4708,5 | 23050,7 |
| 5 | Ruda Śląska | 488285,1 | 62290,1 | 21606,7 | 47604,1 |
| 6 | Siemianowice Śląskie | 227186,1 | 10136,5 | 22336,6 | 24354,5 |
| 7 | Świętochłowice | 157223,8 | 9873,9 | 1675,2 | 13081,9 |
| 8 | Podregion rybnicki <i>Subregion</i> | 1409116,3 | 242167,1 | 78471,3 | 102921,5 |
| | Powiaty: <i>Powiats:</i> | | | | |
| 9 | raciborski | 112521,3 | 12106,8 | 327,2 | 11060,3 |
| 10 | rybnicki | 33926,7 | 7289,4 | 62,3 | 5313,0 |
| 11 | wodzisławski | 124480,9 | 18575,9 | 3211,2 | 15433,0 |
| | Miasta na prawach powiatu: <i>Cities with powiat status:</i> | | | | |
| 12 | Jastrzębie-Zdrój | 335976,6 | 29438,0 | 26320,0 | 24591,9 |
| 13 | Rybnik | 582253,8 | 147693,0 | 35764,9 | 31651,6 |
| 14 | Żory | 219957,1 | 27064,1 | 12785,8 | 14871,8 |
| 15 | Podregion sosnowiecki <i>Subregion</i> | 1883649,6 | 278679,2 | 93308,8 | 142805,7 |
| | Powiaty: <i>Powiats:</i> | | | | |
| 16 | będziński | 92670,7 | 9934,1 | 144,4 | 14128,1 |
| 17 | zawierciański | 121801,5 | 22089,1 | 7681,0 | 8749,9 |
| | Miasta na prawach powiatu: <i>Cities with powiat status:</i> | | | | |
| 18 | Dąbrowa Górnicza | 572549,1 | 49302,3 | 8593,6 | 48634,4 |
| 19 | Jaworzno | 407023,4 | 134547,3 | 24664,3 | 24856,8 |
| 20 | Sosnowiec | 689604,9 | 62806,4 | 52225,4 | 46436,5 |
| 21 | Podregion tyski <i>Subregion</i> | 781437,1 | 188766,7 | 10708,8 | 54536,1 |
| | Powiaty: <i>Powiats:</i> | | | | |
| 22 | bieruńsko-łędziński | 47464,5 | 18702,2 | 191,1 | 6687,0 |
| 23 | mikołowski | 77450,0 | 5564,2 | 340,0 | 10393,8 |
| 24 | pszczyński | 84948,9 | 21395,0 | 537,0 | 9243,9 |
| | Miasto na prawach powiatu: <i>City with powiat status:</i> | | | | |
| 25 | Tychy | 571573,6 | 143105,3 | 9640,6 | 28211,4 |

W 2011 R. (cd.)

| <i>Of which</i> | | | | | | Lp. No. |
|--|---------------------------------------|--|--|--|---|------------|
| oświata i wychowanie <i>education</i> | ochrona zdrowia <i>health care</i> | pomoc społeczna i pozostałe zadania w zakresie polityki społecznej <i>social assistance and other tasks in sphere of social policy</i> | gospodarka komu- nalna i ochrona środowiska <i>municipal economy and environmental protection</i> | kultura i ochrona dziedzictwa narodowego <i>culture and national heritage</i> | kultura fizyczna <i>physical education</i> | |

IN THOUS. ZL

| | | | | | | |
|-----------------|----------------|-----------------|-----------------|----------------|-----------------|----|
| 965910,0 | 62078,8 | 477407,0 | 164302,5 | 96140,9 | 113372,2 | 1 |
| 157608,1 | 9892,1 | 92981,2 | 13890,9 | 15074,9 | 12666,9 | 2 |
| 402121,0 | 21335,7 | 158514,7 | 92691,2 | 53605,6 | 75881,9 | 3 |
| 101789,2 | 19918,7 | 38565,1 | 9106,0 | 4861,8 | 3924,8 | 4 |
| 176783,7 | 5461,7 | 99967,8 | 25717,7 | 6844,5 | 10549,0 | 5 |
| 72117,5 | 2915,8 | 50139,8 | 10188,1 | 11897,8 | 5891,1 | 6 |
| 55490,5 | 2554,7 | 37238,5 | 12708,6 | 3856,3 | 4458,4 | 7 |
| 502048,9 | 21987,5 | 178246,0 | 61864,2 | 46927,0 | 67140,0 | 8 |
| 40333,2 | 2576,0 | 17463,9 | 468,5 | 8560,3 | 131,0 | 9 |
| 9533,4 | 13,0 | 8100,0 | 1552,4 | 88,0 | – | 10 |
| 48208,2 | 3190,8 | 20445,4 | 1247,5 | 234,0 | 75,1 | 11 |
| 123355,8 | 4953,5 | 42521,1 | 20864,9 | 11539,4 | 32008,8 | 12 |
| 197185,5 | 8372,3 | 66356,3 | 27575,6 | 18579,4 | 15795,2 | 13 |
| 83432,8 | 2881,9 | 23359,3 | 10155,2 | 7925,9 | 19129,8 | 14 |
| 619272,9 | 49347,3 | 246181,1 | 166737,4 | 53991,4 | 65010,7 | 15 |
| 28129,2 | 4916,3 | 18303,1 | 1460,2 | 956,6 | 116,0 | 16 |
| 41303,4 | 7714,1 | 15251,9 | 37,3 | 75,6 | 27,1 | 17 |
| 179596,4 | 6788,9 | 58158,7 | 102821,3 | 21550,1 | 30856,0 | 18 |
| 114772,3 | 7154,7 | 45439,7 | 11610,6 | 8879,4 | 8201,6 | 19 |
| 255471,6 | 22773,3 | 109027,7 | 50808,0 | 22529,6 | 25810,0 | 20 |
| 237174,6 | 15370,8 | 87647,5 | 28963,5 | 14739,2 | 67672,5 | 21 |
| 11437,2 | 240,0 | 3582,4 | 559,9 | 193,1 | 1513,4 | 22 |
| 24618,7 | 1582,0 | 15713,8 | 4417,4 | 93,7 | 25,3 | 23 |
| 23833,5 | 5636,1 | 9559,6 | 515,1 | 112,4 | 855,7 | 24 |
| 177285,2 | 7912,7 | 58791,6 | 23471,1 | 14339,9 | 65278,2 | 25 |

TABL. 5 (66). WYDATKI BUDŻETÓW POWIATÓW I MIAST NA PRAWACH POWIATU WEDŁUG DZIAŁÓW

EXPENDITURE OF POWIATS AND CITIES WITH POWIAT STATUS BUDGETS BY DIVISION IN 2011 (cont.)

| Lp. No. | WYSZCZEGÓLNIENIE SPECIFICATION | Ogółem Total | W tym | | |
|---------------------|--|-----------------|---|---|---|
| | | | transport i łączność transport and communications | gospodarka mieszkaniowa housing economy | administracja publiczna public administration |
| W % WYDATKÓW OGÓŁEM | | | | | |
| 1 | WOJEWÓDZTWO VOIVODSHIP | 100,0 | 15,7 | 6,3 | 7,7 |
| 2 | Podregion bielski Subregion | 100,0 | 22,3 | 1,6 | 8,0 |
| | Powiaty: Powiats: | | | | |
| 3 | bielski | 100,0 | 45,1 | 0,4 | 12,4 |
| 4 | cieszyński | 100,0 | 16,0 | 1,1 | 8,1 |
| 5 | żywiecki | 100,0 | 24,6 | 0,7 | 10,0 |
| | Miasto na prawach powiatu: City with powiat status: | | | | |
| 6 | Bielsko-Biała | 100,0 | 20,0 | 2,1 | 7,0 |
| 7 | Podregion bytomski Subregion | 100,0 | 11,9 | 9,6 | 7,4 |
| | Powiaty: Powiats: | | | | |
| 8 | lubliniecki | 100,0 | 9,1 | 0,3 | 7,8 |
| 9 | tarnogórski | 100,0 | 4,0 | 9,2 | 11,2 |
| | Miasta na prawach powiatu: Cities with powiat status: | | | | |
| 10 | Bytom | 100,0 | 14,8 | 12,8 | 6,1 |
| 11 | Piekary Śląskie | 100,0 | 7,2 | 0,5 | 9,7 |
| 12 | Podregion częstochowski ... Subregion | 100,0 | 23,8 | 3,0 | 7,6 |
| | Powiaty: Powiats: | | | | |
| 13 | częstochowski | 100,0 | 51,3 | 0,4 | 14,3 |
| 14 | kłobucki | 100,0 | 33,6 | 2,2 | 14,9 |
| 15 | myszkowski | 100,0 | 28,5 | 0,5 | 10,9 |
| | Miasto na prawach powiatu: City with powiat status: | | | | |
| 16 | Częstochowa | 100,0 | 19,3 | 3,6 | 6,1 |
| 17 | Podregion gliwicki Subregion | 100,0 | 12,3 | 11,9 | 7,3 |
| | Powiat: Powiat: | | | | |
| 18 | gliwicki | 100,0 | 19,4 | 0,3 | 16,7 |
| | Miasta na prawach powiatu: Cities with powiat status: | | | | |
| 19 | Gliwice | 100,0 | 12,9 | 13,8 | 6,2 |
| 20 | Zabrze | 100,0 | 10,6 | 10,3 | 7,7 |

W 2011 R. (cd.)

| <i>Of which</i> | | | | | | Lp. No. |
|--|---------------------------------------|--|--|--|---|------------|
| oświata i wychowanie <i>education</i> | ochrona zdrowia <i>health care</i> | pomoc społeczna i pozostałe zadania w zakresie polityki społecznej <i>social assistance and other tasks in sphere of social policy</i> | gospodarka komu- nalna i ochrona środowiska <i>municipal economy and environmental protection</i> | kultura i ochrona dziedzictwa narodowego <i>culture and national heritage</i> | kultura fizyczna <i>physical education</i> | |
| <i>IN % OF TOTAL EXPENDITURE</i> | | | | | | |
| 32,3 | 2,3 | 14,5 | 5,3 | 2,9 | 4,2 | 1 |
| 33,1 | 3,3 | 13,0 | 2,6 | 2,6 | 2,1 | 2 |
| 17,4 | 0,0 | 12,5 | 1,7 | 0,4 | 0,7 | 3 |
| 29,8 | 7,7 | 20,4 | 0,0 | 1,1 | 0,1 | 4 |
| 31,2 | 3,2 | 7,6 | 0,7 | 3,1 | 0,1 | 5 |
| 36,4 | 2,8 | 12,6 | 3,6 | 3,2 | 3,2 | 6 |
| 31,1 | 2,9 | 18,6 | 5,4 | 1,7 | 2,2 | 7 |
| 26,0 | 9,1 | 26,9 | 0,2 | 0,3 | 0,1 | 8 |
| 33,3 | 2,4 | 16,2 | 0,5 | 3,0 | – | 9 |
| 29,9 | 1,8 | 17,5 | 7,1 | 1,3 | 2,7 | 10 |
| 37,2 | 5,2 | 21,4 | 4,4 | 2,9 | 3,1 | 11 |
| 30,9 | 2,3 | 13,9 | 2,8 | 3,3 | 4,1 | 12 |
| 7,0 | 0,1 | 15,4 | 3,0 | 0,1 | 0,3 | 13 |
| 22,3 | 3,2 | 8,4 | 0,0 | 0,1 | 1,8 | 14 |
| 22,6 | 11,3 | 13,4 | 0,1 | 0,1 | 2,1 | 15 |
| 35,0 | 1,9 | 14,1 | 3,2 | 4,1 | 4,9 | 16 |
| 29,5 | 1,9 | 14,9 | 5,7 | 3,4 | 5,7 | 17 |
| 30,5 | 1,1 | 24,4 | 0,0 | 0,5 | 0,1 | 18 |
| 26,7 | 2,0 | 11,7 | 7,6 | 2,9 | 8,9 | 19 |
| 33,2 | 1,9 | 18,3 | 3,7 | 4,5 | 1,9 | 20 |

TABL. 5 (66). WYDATKI BUDŻETÓW POWIATÓW I MIAST NA PRAWACH POWIATU WEDŁUG DZIAŁÓW

EXPENDITURE OF POWIATS AND CITIES WITH POWIAT STATUS BUDGETS BY DIVISION IN 2011 (cont.)

| Lp. No. | WYSZCZEGÓLNIENIE SPECIFICATION | Ogółem Total | W tym | | |
|---------------------|---|-----------------|---|---|---|
| | | | transport i łączność transport and communications | gospodarka mieszkaniowa housing economy | administracja publiczna public administration |
| W % WYDATKÓW OGÓŁEM | | | | | |
| 1 | Podregion katowicki <i>Subregion</i> | 100,0 | 10,5 | 8,0 | 8,2 |
| | Miasta na prawach powiatu: <i>Cities with powiat status:</i> | | | | |
| 2 | Chorzów | 100,0 | 8,6 | 1,2 | 7,3 |
| 3 | Katowice | 100,0 | 12,3 | 12,7 | 7,4 |
| 4 | Mysłowice | 100,0 | 6,9 | 1,9 | 9,4 |
| 5 | Ruda Śląska | 100,0 | 12,8 | 4,4 | 9,7 |
| 6 | Siemianowice Śląskie | 100,0 | 4,5 | 9,8 | 10,7 |
| 7 | Świętochłowice | 100,0 | 6,3 | 1,1 | 8,3 |
| 8 | Podregion rybnicki <i>Subregion</i> | 100,0 | 17,2 | 5,6 | 7,3 |
| | Powiaty: <i>Powiats:</i> | | | | |
| 9 | raciborski | 100,0 | 10,8 | 0,3 | 9,8 |
| 10 | rybnicki | 100,0 | 21,5 | 0,2 | 15,7 |
| 11 | wodzisławski | 100,0 | 14,9 | 2,6 | 12,4 |
| | Miasta na prawach powiatu: <i>Cities with powiat status:</i> | | | | |
| 12 | Jastrzębie-Zdrój | 100,0 | 8,8 | 7,8 | 7,3 |
| 13 | Rybnik | 100,0 | 25,4 | 6,1 | 5,4 |
| 14 | Żory | 100,0 | 12,3 | 5,8 | 6,8 |
| 15 | Podregion sosnowiecki <i>Subregion</i> | 100,0 | 14,8 | 5,0 | 7,6 |
| | Powiaty: <i>Powiats:</i> | | | | |
| 16 | będziński | 100,0 | 10,7 | 0,2 | 15,2 |
| 17 | zawierciański | 100,0 | 18,1 | 6,3 | 7,2 |
| | Miasta na prawach powiatu: <i>Cities with powiat status:</i> | | | | |
| 18 | Dąbrowa Górnicza | 100,0 | 8,6 | 1,5 | 8,5 |
| 19 | Jaworzno | 100,0 | 33,1 | 6,1 | 6,1 |
| 20 | Sosnowiec | 100,0 | 9,1 | 7,6 | 6,7 |
| 21 | Podregion tyski <i>Subregion</i> | 100,0 | 24,2 | 1,4 | 7,0 |
| | Powiaty: <i>Powiats:</i> | | | | |
| 22 | bieruńsko-lędziński | 100,0 | 39,4 | 0,4 | 14,1 |
| 23 | mikołowski | 100,0 | 7,2 | 0,4 | 13,4 |
| 24 | pszczyński | 100,0 | 25,2 | 0,6 | 10,9 |
| | Miasto na prawach powiatu: <i>City with powiat status:</i> | | | | |
| 25 | Tychy | 100,0 | 25,0 | 1,7 | 4,9 |

W 2011 R. (dok.)

| <i>Of which</i> | | | | | | Lp. No. |
|--|---------------------------------------|--|--|--|---|------------|
| oświata i wychowanie <i>education</i> | ochrona zdrowia <i>health care</i> | pomoc społeczna i pozostałe zadania w zakresie polityki społecznej <i>social assistance and other tasks in sphere of social policy</i> | gospodarka komu- nalna i ochrona środowiska <i>municipal economy and environmental protection</i> | kultura i ochrona dziedzictwa narodowego <i>culture and national heritage</i> | kultura fizyczna <i>physical education</i> | |

IN % OF TOTAL EXPENDITURE

| | | | | | | |
|-------------|------------|-------------|------------|------------|------------|----|
| 33,1 | 2,1 | 16,3 | 5,6 | 3,3 | 3,9 | 1 |
| 39,4 | 2,5 | 23,2 | 3,5 | 3,8 | 3,2 | 2 |
| 28,6 | 1,5 | 11,3 | 6,6 | 3,8 | 5,4 | 3 |
| 41,5 | 8,1 | 15,7 | 3,7 | 2,0 | 1,6 | 4 |
| 36,2 | 1,1 | 20,5 | 5,3 | 1,4 | 2,2 | 5 |
| 31,7 | 1,3 | 22,1 | 4,5 | 5,2 | 2,6 | 6 |
| 35,3 | 1,6 | 23,7 | 8,1 | 2,5 | 2,8 | 7 |
| 35,6 | 1,6 | 12,6 | 4,4 | 3,3 | 4,8 | 8 |
| 35,8 | 2,3 | 15,5 | 0,4 | 7,6 | 0,1 | 9 |
| 28,1 | 0,0 | 23,9 | 4,6 | 0,3 | – | 10 |
| 38,7 | 2,6 | 16,4 | 1,0 | 0,2 | 0,1 | 11 |
| 36,7 | 1,5 | 12,7 | 6,2 | 3,4 | 9,5 | 12 |
| 33,9 | 1,4 | 11,4 | 4,7 | 3,2 | 2,7 | 13 |
| 37,9 | 1,3 | 10,6 | 4,6 | 3,6 | 8,7 | 14 |
| 32,9 | 2,6 | 13,1 | 8,9 | 2,9 | 3,5 | 15 |
| 30,4 | 5,3 | 19,8 | 1,6 | 1,0 | 0,1 | 16 |
| 33,9 | 6,3 | 12,5 | 0,0 | 0,1 | 0,0 | 17 |
| 31,4 | 1,2 | 10,2 | 18,0 | 3,8 | 5,4 | 18 |
| 28,2 | 1,8 | 11,2 | 2,9 | 2,2 | 2,0 | 19 |
| 37,0 | 3,3 | 15,8 | 7,4 | 3,3 | 3,7 | 20 |
| 30,4 | 2,0 | 11,2 | 3,7 | 1,9 | 8,7 | 21 |
| 24,1 | 0,5 | 7,5 | 1,2 | 0,4 | 3,2 | 22 |
| 31,8 | 2,0 | 20,3 | 5,7 | 0,1 | 0,0 | 23 |
| 28,1 | 6,6 | 11,3 | 0,6 | 0,1 | 1,0 | 24 |
| 31,0 | 1,4 | 10,3 | 4,1 | 2,5 | 11,4 | 25 |

TABL. 6 (67). WYDATKI BUDŻETÓW GMIN^a WEDŁUG RODZAJÓW W 2011 R.
EXPENDITURE OF GMINAS BUDGETS^a BY TYPE IN 2011

| Lp. No. | WYSZCZEGÓLNIENIE SPECIFICATION | Ogółem <i>Grand total</i> | Wydatki <i>Current</i> | | | | |
|------------|---|------------------------------|---------------------------|-------------------------------|---|---|--|
| | | | razem <i>total</i> | w tym | | | |
| | | | | dotacje <i>allocations</i> | | świadczenia na rzecz osób fizycznych <i>benefits for natural persons</i> | obsługa długu publicznego <i>public debt servicing</i> |
| | | | | razem <i>total</i> | w tym dla samorządowych zакладów budżetowych <i>of which for local self-government budgetary entities</i> | | |
| w tys. zł | | | | | | | |
| 1 | WOJEWÓDZTWO VOIVODSHIP | 5846806,1 | 4508992,0 | 295538,0 | 34626,5 | 598087,6 | 58884,7 |
| 2 | Podregion bielski <i>Subregion</i> | 1534586,7 | 1144112,2 | 76246,6 | 6684,5 | 153685,8 | 16397,9 |
| 3 | POWIAT BIELSKI | 477832,0 | 349416,8 | 24039,9 | 2789,5 | 41964,7 | 4765,5 |
| | Gmina miejska: <i>Urban gmina:</i> | | | | | | |
| 4 | Szczyrk | 28345,2 | 18814,0 | 1173,5 | – | 2052,0 | 756,0 |
| | Gminy miejsko-wiejskie: <i>Urban-rural gminas:</i> | | | | | | |
| 5 | Czechowice-Dziedzice .. | 118946,3 | 97123,2 | 8680,8 | 2600,0 | 10878,9 | 788,2 |
| 6 | Wilamowice | 44412,6 | 32455,1 | 1799,8 | – | 4248,2 | 485,4 |
| | Gminy wiejskie: <i>Rural gminas:</i> | | | | | | |
| 7 | Bestwina | 32174,6 | 20992,1 | 1747,1 | – | 2361,6 | 244,1 |
| 8 | Buczkowice | 39512,9 | 23363,7 | 1087,9 | – | 3044,1 | 151,4 |
| 9 | Jasienica | 65614,8 | 51255,4 | 2849,7 | 189,5 | 6277,0 | 1040,3 |
| 10 | Jaworze | 33629,0 | 16672,0 | 764,5 | – | 1539,4 | 231,6 |
| 11 | Kozy | 31966,0 | 26632,5 | 1592,4 | – | 3518,3 | 286,7 |
| 12 | Porąbka | 40959,5 | 36344,5 | 3405,3 | – | 4367,0 | 170,8 |
| 13 | Wilkowice | 42271,1 | 25764,3 | 938,8 | – | 3678,2 | 611,1 |
| 14 | POWIAT CIESZYŃSKI | 567177,1 | 417712,9 | 29949,6 | 1295,0 | 56483,1 | 5540,1 |
| | Gminy miejskie: <i>Urban gminas:</i> | | | | | | |
| 15 | Cieszyn | 142601,9 | 95080,8 | 13023,7 | – | 10909,0 | 1050,8 |
| 16 | Ustroń | 57130,9 | 44512,5 | 3355,0 | – | 3809,5 | 596,4 |
| 17 | Wista | 46126,5 | 30889,4 | 1438,5 | – | 3349,5 | 179,1 |
| | Gminy miejsko-wiejskie: <i>Urban-rural gminas:</i> | | | | | | |
| 18 | Skoczów | 67604,2 | 56559,4 | 2420,6 | 650,0 | 8457,6 | 772,4 |
| 19 | Strumień | 40283,6 | 28779,4 | 1939,1 | 530,0 | 4546,6 | 451,3 |

a Bez wydatków gmin mających również status miasta na prawach powiatu.

a Excluding expenditure of gminas which are also cities with powiat status.

| bieżące expenditure | | | | Wydatki majątkowe Property expenditure | | Lp. No. |
|--|-------------------------------------|--|--|---|---|------------|
| of which | | | | razem total | w tym inwestycyjne of which investment expenditure | |
| wydatki bieżące jednostek budżetowych current expenditure of budgetary entities | | | | | | |
| razem total | w tym of which | | | | | |
| | wynagrodzenia wages and salaries | pochodne od wynagrodzeń derivatives of wages and salaries | zakup materiałów i usług purchase of materials and services | | | |

in thous. zł

| | | | | | | |
|-----------|-----------|----------|-----------|-----------|-----------|----|
| 3483533,9 | 1938906,6 | 329819,6 | 1013686,3 | 1337814,1 | 1324750,9 | 1 |
| 894173,7 | 492529,8 | 83529,7 | 267956,3 | 390474,5 | 388270,9 | 2 |
| 278071,3 | 156264,4 | 26453,7 | 80432,9 | 128415,2 | 128088,7 | 3 |
| 14831,7 | 6926,7 | 1094,4 | 6252,8 | 9531,3 | 9531,3 | 4 |
| 76542,8 | 42552,8 | 7071,7 | 21809,9 | 21823,1 | 21499,1 | 5 |
| 25740,6 | 14137,2 | 2398,0 | 8000,6 | 11957,5 | 11957,5 | 6 |
| 16633,9 | 11033,8 | 1899,1 | 2869,7 | 11182,4 | 11182,4 | 7 |
| 19034,6 | 11575,0 | 1978,4 | 4666,8 | 16149,2 | 16149,2 | 8 |
| 41076,4 | 22118,4 | 3928,1 | 13106,4 | 14359,3 | 14359,3 | 9 |
| 14130,1 | 7619,5 | 1211,9 | 4650,6 | 16957,0 | 16957,0 | 10 |
| 21194,9 | 13237,3 | 2245,6 | 4615,2 | 5333,5 | 5333,5 | 11 |
| 28375,9 | 15143,3 | 2560,8 | 9066,5 | 4614,9 | 4612,4 | 12 |
| 20510,3 | 11920,4 | 2065,8 | 5394,5 | 16506,8 | 16506,8 | 13 |
| 324854,8 | 178883,2 | 29713,5 | 97617,1 | 149464,2 | 148459,6 | 14 |
| 70036,8 | 39130,1 | 6453,4 | 19210,4 | 47521,2 | 46520,5 | 15 |
| 36692,9 | 18039,3 | 2819,0 | 13644,9 | 12618,4 | 12618,0 | 16 |
| 25904,5 | 12686,3 | 1795,1 | 9928,0 | 15237,1 | 15237,1 | 17 |
| 44847,3 | 26533,5 | 4358,4 | 11754,6 | 11044,8 | 11043,8 | 18 |
| 21789,3 | 12278,6 | 2206,7 | 6235,4 | 11504,3 | 11503,3 | 19 |

TABL. 6 (67). WYDATKI BUDŻETÓW GMIN^a WEDŁUG RODZAJÓW W 2011 R. (cd.)
 EXPENDITURE OF GMINAS BUDGETS^a BY TYPE IN 2011 (cont.)

| Lp. No. | WYSZCZEGÓLNIENIE SPECIFICATION | Ogółem Grand total | Wydatki Current | | | | | |
|------------|---|-----------------------|--------------------|----------------|------------------------|--|--|--|
| | | | razem total | w tym | | | | |
| | | | | razem total | dotacje allocations | | świadczenia na rzecz osób fizycznych benefits for natural persons | obsługa długu publicznego public debt servicing |
| | | | | | | w tym dla samorządowych zakładów budżetowych of which for local self-government budgetary entities | | |
| w tys. zł | | | | | | | | |
| | Podregion bielski (dok.) Subregion (cont.) | | | | | | | |
| | POWIAT CIESZYŃSKI (dok.) | | | | | | | |
| | Gminy wiejskie: Rural gminas: | | | | | | | |
| 1 | Brenna | 38509,8 | 26517,2 | 1403,8 | 115,0 | 3954,3 | 812,2 | |
| 2 | Chybie | 32490,0 | 20500,7 | 1352,4 | – | 2741,5 | 14,2 | |
| 3 | Dębowiec | 16570,3 | 13237,8 | 364,1 | – | 2104,9 | 171,0 | |
| 4 | Goleszów | 26811,4 | 25421,7 | 984,7 | – | 3653,8 | 644,7 | |
| 5 | Hażlach | 25407,0 | 21484,1 | 1127,2 | – | 3265,2 | 6,7 | |
| 6 | Istebna | 37462,4 | 28047,3 | 1271,5 | – | 5481,3 | 491,4 | |
| 7 | Zebrzydowice | 36179,0 | 26682,7 | 1269,0 | – | 4209,7 | 350,1 | |
| 8 | POWIAT ŻYWIECKI | 489577,6 | 376982,5 | 22257,1 | 2600,0 | 55238,0 | 6092,3 | |
| | Gmina miejska: Urban gmina: | | | | | | | |
| 9 | Żywiec | 92074,7 | 81395,3 | 8337,4 | 1213,0 | 9891,0 | 337,7 | |
| | Gminy wiejskie: Rural gminas: | | | | | | | |
| 10 | Czernichów | 39019,6 | 27975,4 | 822,1 | 94,4 | 2738,0 | 372,8 | |
| 11 | Gilowice | 16125,1 | 12262,2 | 496,0 | – | 1961,5 | 144,5 | |
| 12 | Jeleśnia | 38721,0 | 35337,7 | 1970,1 | 459,7 | 5145,0 | 730,7 | |
| 13 | Koszarawa | 11278,1 | 6319,6 | 986,3 | – | 951,9 | 107,6 | |
| 14 | Lipowa | 28716,3 | 23280,0 | 348,9 | – | 3791,9 | 530,2 | |
| 15 | Łękawica | 19377,2 | 10250,1 | 211,7 | 5,9 | 2094,0 | 116,6 | |
| 16 | Łodygowice | 41017,5 | 29452,4 | 1379,9 | – | 3695,5 | 779,2 | |
| 17 | Milówka | 35318,4 | 24688,1 | 988,1 | 280,6 | 4313,1 | 709,5 | |
| 18 | Radziechowy-Wieprz ... | 36549,0 | 29538,9 | 1063,5 | – | 4822,9 | 425,6 | |
| 19 | Rajcza | 28385,5 | 22567,1 | 1709,2 | 400,6 | 3716,5 | 617,8 | |
| 20 | Ślemień | 17438,9 | 9128,9 | 336,4 | – | 1099,0 | 320,6 | |
| 21 | Świnna | 25535,0 | 18947,3 | 629,6 | – | 2734,2 | 68,9 | |
| 22 | Ujsoly | 17200,6 | 11961,4 | 650,1 | 145,8 | 2131,4 | 123,9 | |
| 23 | Węgierska Górka | 42820,6 | 33878,2 | 2327,7 | – | 6152,1 | 706,9 | |

^a Bez wydatków gmin mających również status miasta na prawach powiatu.

^a Excluding expenditure of gminas which are also cities with powiat status.

| bieżące expenditure | | | | Wydatki majątkowe Property expenditure | | Lp. No. |
|--|-------------------------------------|--|--|---|--|------------|
| of which | | | | razem total | w tym inwestycyjne of which investment expenditure | |
| wydatki bieżące jednostek budżetowych current expenditure of budgetary entities | | | | | | |
| razem total | w tym of which | | | | | |
| | wynagrodzenia wages and salaries | pochodne od wynagrodzeń derivatives of wages and salaries | zakup materiałów i usług purchase of materials and services | | | |

in thous. zł

| | | | | | | |
|----------|----------|---------|---------|----------|----------|----|
| 20279,6 | 10408,3 | 1588,9 | 7349,4 | 11992,6 | 11992,6 | 1 |
| 16381,5 | 9382,2 | 1616,1 | 4644,8 | 11989,3 | 11989,3 | 2 |
| 10572,4 | 6563,1 | 1134,1 | 2258,0 | 3332,6 | 3332,2 | 3 |
| 19891,2 | 10982,8 | 1906,0 | 5767,2 | 1389,7 | 1388,7 | 4 |
| 17058,1 | 10022,5 | 1777,5 | 4126,8 | 3922,9 | 3922,6 | 5 |
| 20732,9 | 11414,6 | 2082,4 | 6389,6 | 9415,1 | 9415,1 | 6 |
| 20668,4 | 11441,9 | 1975,9 | 6307,9 | 9496,3 | 9496,3 | 7 |
| 291247,7 | 157382,2 | 27362,5 | 89906,3 | 112595,1 | 111722,6 | 8 |
| 62642,9 | 31920,8 | 5300,1 | 18349,9 | 10679,3 | 9809,3 | 9 |
| 24034,9 | 8308,5 | 1419,9 | 13618,4 | 11044,2 | 11041,7 | 10 |
| 9441,4 | 5617,3 | 1012,6 | 2376,7 | 3863,0 | 3863,0 | 11 |
| 27100,5 | 14322,5 | 2500,4 | 9266,1 | 3383,4 | 3383,4 | 12 |
| 4260,9 | 2704,1 | 464,8 | 911,4 | 4958,6 | 4958,6 | 13 |
| 18381,4 | 10655,5 | 1850,3 | 5139,2 | 5436,3 | 5436,3 | 14 |
| 7827,2 | 4580,9 | 798,3 | 2104,3 | 9127,1 | 9127,1 | 15 |
| 23261,4 | 14384,6 | 2498,0 | 5276,7 | 11565,1 | 11565,1 | 16 |
| 18615,6 | 10564,3 | 1879,1 | 5167,8 | 10630,3 | 10630,3 | 17 |
| 23021,7 | 14359,1 | 2585,5 | 5025,1 | 7010,2 | 7010,2 | 18 |
| 16278,0 | 10182,6 | 1814,9 | 3579,7 | 5818,4 | 5818,4 | 19 |
| 7357,0 | 4032,0 | 700,3 | 2295,9 | 8310,0 | 8310,0 | 20 |
| 15513,2 | 7500,8 | 1326,6 | 6123,9 | 6587,7 | 6587,7 | 21 |
| 8942,9 | 4674,7 | 830,5 | 3039,0 | 5239,2 | 5239,2 | 22 |
| 24568,7 | 13574,5 | 2381,0 | 7632,3 | 8942,4 | 8942,4 | 23 |

TABL. 6 (67). WYDATKI BUDŻETÓW GMIN^a WEDŁUG RODZAJÓW W 2011 R. (cd.)EXPENDITURE OF GMINAS BUDGETS^a BY TYPE IN 2011 (cont.)

| Lp. No. | WYSZCZEGÓLNIENIE SPECIFICATION | Ogółem Grand total | Wydatki Current | | | | |
|------------|---|-----------------------|--------------------|------------------------|--|--|--|
| | | | razem total | w tym | | | |
| | | | | dotacje allocations | | świadczenia na rzecz osób fizycznych benefits for natural persons | obsługa długu publicznego public debt servicing |
| | | | | razem total | w tym dla samorządowych zakładów budżetowych of which for local self-government budgetary entities | | |
| w tys. zł | | | | | | | |
| 1 | Podregion bytomski <i>Subregion</i> | 646874,6 | 470320,0 | 30083,6 | 3589,4 | 62606,6 | 5811,8 |
| 2 | POWIAT LUBLINIECKI | 231123,6 | 167764,0 | 10006,8 | 368,0 | 23545,9 | 2377,8 |
| | Gmina miejska: <i>Urban gmina:</i> | | | | | | |
| 3 | Lubliniec | 58637,7 | 49278,7 | 3932,9 | 264,7 | 6768,5 | 838,1 |
| | Gmina miejsko-wiejska: <i>Urban-rural gmina:</i> | | | | | | |
| 4 | Woźniki | 28929,8 | 23073,6 | 1339,7 | – | 3236,7 | 314,1 |
| | Gminy wiejskie: <i>Rural gminas:</i> | | | | | | |
| 5 | Boronów | 14170,0 | 7874,8 | 941,1 | – | 989,3 | 44,4 |
| 6 | Ciasna | 35046,7 | 18052,7 | 689,9 | – | 2260,9 | 159,4 |
| 7 | Herby | 19728,8 | 17198,5 | 484,3 | – | 2524,7 | 331,1 |
| 8 | Kochanowice | 21751,5 | 15420,7 | 604,8 | – | 2428,7 | 363,8 |
| 9 | Koszęcin | 30836,4 | 22494,0 | 1594,3 | 103,3 | 3246,8 | 20,1 |
| 10 | Pawonków | 22022,7 | 14371,1 | 419,9 | – | 2090,3 | 307,0 |
| 11 | POWIAT TARNOGÓRSKI | 415751,0 | 302556,0 | 20076,8 | 3221,4 | 39060,7 | 3434,0 |
| | Gminy miejskie: <i>Urban gminas:</i> | | | | | | |
| 12 | Kalety | 22500,4 | 15216,2 | 684,5 | – | 2450,4 | 52,3 |
| 13 | Miasteczko Śląskie | 23619,6 | 18860,8 | 885,7 | – | 2389,3 | 64,6 |
| 14 | Radzionków | 43462,1 | 34560,1 | 1504,8 | 10,0 | 4206,9 | 910,4 |
| 15 | Tarnowskie Góry | 192739,2 | 131420,3 | 9854,6 | – | 17592,2 | 1418,1 |
| | Gminy wiejskie: <i>Rural gminas:</i> | | | | | | |
| 16 | Krupski Młyn | 16159,0 | 11517,5 | 563,7 | – | 1034,7 | 141,1 |
| 17 | Ożarówice | 21681,5 | 13771,9 | 1293,8 | – | 1240,1 | 118,8 |
| 18 | Świerklaniec | 33245,0 | 25348,8 | 2748,1 | 2032,9 | 2985,7 | 273,2 |
| 19 | Tworóg | 23490,6 | 17819,7 | 594,2 | – | 2532,5 | 151,6 |
| 20 | Zbrosławice | 38853,5 | 34040,6 | 1947,4 | 1178,5 | 4629,1 | 303,9 |

^a Bez wydatków gmin mających również status miasta na prawach powiatu.

^a Excluding expenditure of gminas which are also cities with powiat status.

| bieżące expenditure | | | | Wydatki majątkowe Property expenditure | | Lp. No. |
|--|-------------------------------------|---|--|---|--|------------|
| of which | | | | razem total | w tym inwestycyjne of which investment expenditure | |
| wydatki bieżące jednostek budżetowych current expenditure of budgetary entities | | | | | | |
| razem total | w tym of which | | | | | |
| | wynagrodzenia wages and salaries | poходne od wynagrodzeń derivatives of wages and salaries | zakup materiałów i usług purchase of materials and services | | | |

in thous. zł

| | | | | | | |
|-----------------|-----------------|----------------|-----------------|-----------------|-----------------|----|
| 355504,3 | 194982,1 | 33463,8 | 108354,9 | 176554,6 | 176361,5 | 1 |
| 131727,7 | 70811,3 | 12217,5 | 41505,2 | 63359,5 | 63359,5 | 2 |
| 37707,5 | 20602,4 | 3415,7 | 12021,1 | 9359,1 | 9359,1 | 3 |
| 18170,3 | 9466,4 | 1690,3 | 5943,6 | 5856,2 | 5856,2 | 4 |
| 5891,9 | 3169,9 | 555,5 | 1919,8 | 6295,2 | 6295,2 | 5 |
| 14930,8 | 7334,8 | 1246,9 | 5099,7 | 16994,0 | 16994,0 | 6 |
| 13855,8 | 6891,2 | 1208,4 | 5111,8 | 2530,3 | 2530,3 | 7 |
| 12013,4 | 6913,4 | 1229,9 | 3115,9 | 6330,8 | 6330,8 | 8 |
| 17626,2 | 9861,6 | 1741,1 | 5197,4 | 8342,4 | 8342,4 | 9 |
| 11531,7 | 6571,6 | 1129,5 | 3095,8 | 7651,6 | 7651,6 | 10 |
| 223776,6 | 124170,9 | 21246,3 | 66849,7 | 113195,0 | 113001,9 | 11 |
| 12018,8 | 7008,5 | 1167,7 | 3094,8 | 7284,2 | 7284,2 | 12 |
| 14787,4 | 7471,0 | 1277,4 | 5494,9 | 4758,8 | 4695,8 | 13 |
| 26789,5 | 15494,0 | 2573,9 | 6997,1 | 8902,0 | 8902,0 | 14 |
| 95913,7 | 52548,4 | 8882,4 | 29769,1 | 61319,0 | 61319,0 | 15 |
| 9523,5 | 4883,9 | 835,2 | 3408,3 | 4641,5 | 4511,5 | 16 |
| 9985,2 | 5340,8 | 885,2 | 3353,8 | 7909,7 | 7909,5 | 17 |
| 17334,4 | 10124,0 | 1878,3 | 4525,4 | 7896,2 | 7896,2 | 18 |
| 13435,2 | 7359,9 | 1276,5 | 4165,4 | 5670,8 | 5670,8 | 19 |
| 23988,9 | 13940,4 | 2469,7 | 6041,0 | 4812,9 | 4812,9 | 20 |

TABL. 6 (67). WYDATKI BUDŻETÓW GMIN^a WEDŁUG RODZAJÓW W 2011 R. (cd.)EXPENDITURE OF GMINAS BUDGETS^a BY TYPE IN 2011 (cont.)

| Lp. No. | WYSZCZEGÓLNIENIE SPECIFICATION | Ogółem Grand total | Wydatki Current | | | | |
|------------|--|-----------------------|--------------------|------------------------|--|--|--|
| | | | razem total | w tym | | | |
| | | | | dotacje allocations | | świadczenia na rzecz osób fizycznych benefits for natural persons | obsługa długu publicznego public debt servicing |
| | | | | razem total | w tym dla samorządowych zakładów budżetowych of which for local self-government budgetary entities | | |
| w tys. zł | | | | | | | |
| 1 | Podregion częstochowski <i>Subregion</i> | 878476,6 | 631301,2 | 31291,0 | 1385,2 | 107348,5 | 8928,3 |
| 2 | POWIAT CZĘSTOCHOWSKI | 412820,8 | 298188,1 | 15810,9 | 1203,2 | 47687,9 | 5343,1 |
| | Gminy miejsko-wiejskie: <i>Urban-rural gminas:</i> | | | | | | |
| 3 | Blachownia | 35540,1 | 30713,3 | 1699,6 | – | 4476,2 | 645,5 |
| 4 | Koniecpol | 31655,8 | 19929,5 | 740,9 | – | 3663,4 | 570,3 |
| | Gminy wiejskie: <i>Rural gminas:</i> | | | | | | |
| 5 | Dąbrowa Zielona | 20938,2 | 16825,0 | 375,0 | 23,0 | 1441,4 | 101,3 |
| 6 | Janów | 15471,1 | 13001,3 | 833,5 | – | 2117,4 | 233,0 |
| 7 | Kamienica Polska | 15196,9 | 12555,6 | 620,5 | – | 1670,4 | 286,1 |
| 8 | Kłomnice | 40440,1 | 30763,8 | 1246,1 | – | 4970,6 | 531,7 |
| 9 | Konopiska | 36453,4 | 21295,1 | 716,0 | – | 3541,0 | 310,8 |
| 10 | Kruszyna | 17969,7 | 11874,9 | 245,1 | – | 1980,3 | 162,6 |
| 11 | Lelów | 18931,6 | 11608,4 | 476,6 | 15,6 | 2194,2 | 390,3 |
| 12 | Mstów | 27807,6 | 17892,1 | 404,0 | – | 3143,5 | 342,3 |
| 13 | Mykanów | 34674,3 | 30342,4 | 957,1 | – | 5650,9 | 844,6 |
| 14 | Olsztyn | 27600,2 | 18490,8 | 1294,2 | – | 2519,7 | 393,3 |
| 15 | Poczesna | 44562,0 | 27375,8 | 3085,8 | – | 4389,1 | 308,7 |
| 16 | Przyrów | 12096,9 | 8880,0 | 1142,5 | 64,5 | 1327,1 | 98,1 |
| 17 | Rędziny | 25536,5 | 21008,1 | 1898,7 | 1100,0 | 3701,1 | 72,8 |
| 18 | Starcza | 7946,2 | 5632,3 | 75,3 | – | 901,9 | 51,8 |
| 19 | POWIAT KŁOBUCKI | 259876,9 | 181126,9 | 8395,7 | 128,8 | 29655,9 | 2223,0 |
| | Gminy miejsko-wiejskie: <i>Urban-rural gminas:</i> | | | | | | |
| 20 | Kłobuck | 68261,9 | 44270,0 | 3026,9 | – | 6771,7 | 168,4 |
| 21 | Krzepice | 23031,2 | 18462,0 | 529,8 | 128,8 | 3075,3 | 148,4 |
| | Gminy wiejskie: <i>Rural gminas:</i> | | | | | | |
| 22 | Lipie | 21288,9 | 15587,5 | 358,0 | – | 2668,8 | 234,2 |
| 23 | Miedźno | 21860,7 | 14013,3 | 549,8 | – | 2742,7 | 251,0 |
| 24 | Opatów | 15690,1 | 15038,5 | 1217,3 | – | 2331,6 | 124,2 |
| 25 | Panki | 19378,3 | 11062,9 | 375,1 | – | 1647,1 | 116,3 |
| 26 | Popów | 21759,7 | 13259,9 | 142,5 | – | 2181,6 | 46,6 |
| 27 | Przystajń | 15276,9 | 13708,6 | 334,1 | – | 2311,9 | 367,0 |
| 28 | Wręczyca Wielka | 53329,2 | 35724,2 | 1862,2 | – | 5925,1 | 767,0 |

^a Bez wydatków gmin mających również status miasta na prawach powiatu.

^a Excluding expenditure of gminas which are also cities with powiat status.

| bieżące expenditure | | | | Wydatki majątkowe Property expenditure | | Lp. No. |
|--|-------------------------------------|--|--|---|--|------------|
| of which | | | | razem total | w tym inwestycyjne of which investment expenditure | |
| wydatki bieżące jednostek budżetowych current expenditure of budgetary entities | | | | | | |
| razem total | w tym of which | | | | | |
| | wynagrodzenia wages and salaries | pochodne od wynagrodzeń derivatives of wages and salaries | zakup materiałów i usług purchase of materials and services | | | |

in thous. zł

| | | | | | | |
|-----------------|-----------------|----------------|-----------------|-----------------|-----------------|----|
| 482943,5 | 283929,7 | 48891,9 | 122229,3 | 247175,4 | 246655,4 | 1 |
| 229023,1 | 129308,3 | 22382,9 | 63724,7 | 114632,7 | 114612,7 | 2 |
| 23886,9 | 10377,2 | 1701,2 | 10875,6 | 4826,8 | 4826,8 | 3 |
| 14837,7 | 9361,1 | 1525,2 | 3313,1 | 11726,4 | 11706,4 | 4 |
| 14901,7 | 4692,2 | 789,4 | 8947,1 | 4113,2 | 4113,2 | 5 |
| 9811,5 | 5666,0 | 996,2 | 2707,8 | 2469,9 | 2469,9 | 6 |
| 9977,1 | 5225,9 | 897,6 | 2842,8 | 2641,2 | 2641,2 | 7 |
| 23953,3 | 13154,3 | 2461,3 | 5776,6 | 9676,3 | 9676,3 | 8 |
| 16724,8 | 10432,8 | 1807,6 | 3559,2 | 15158,3 | 15158,3 | 9 |
| 9479,4 | 5714,7 | 971,1 | 2094,7 | 6094,9 | 6094,9 | 10 |
| 8536,8 | 5270,2 | 926,7 | 1739,2 | 7323,2 | 7323,2 | 11 |
| 13992,1 | 8799,3 | 1505,4 | 2807,5 | 9915,5 | 9915,5 | 12 |
| 22876,3 | 14594,6 | 2631,3 | 4315,8 | 4331,9 | 4331,9 | 13 |
| 14279,2 | 8441,8 | 1473,8 | 3765,6 | 9109,5 | 9109,5 | 14 |
| 19533,4 | 11947,2 | 1989,6 | 4461,0 | 17186,3 | 17186,3 | 15 |
| 6305,7 | 3161,7 | 516,5 | 2226,5 | 3216,9 | 3216,9 | 16 |
| 15325,7 | 9506,4 | 1691,1 | 3359,0 | 4528,5 | 4528,5 | 17 |
| 4601,6 | 2962,8 | 498,9 | 933,2 | 2313,9 | 2313,9 | 18 |
| 140491,5 | 86611,5 | 14882,7 | 30640,8 | 78750,0 | 78750,0 | 19 |
| 34008,5 | 21603,9 | 3636,4 | 6897,8 | 23991,8 | 23991,8 | 20 |
| 14694,5 | 9195,6 | 1615,8 | 2950,9 | 4569,2 | 4569,2 | 21 |
| 12319,6 | 7809,3 | 1316,4 | 2665,0 | 5701,3 | 5701,3 | 22 |
| 10461,5 | 6568,2 | 1151,0 | 2162,8 | 7847,5 | 7847,5 | 23 |
| 11358,6 | 7070,0 | 1238,2 | 2359,0 | 651,7 | 651,7 | 24 |
| 8920,1 | 5549,6 | 960,4 | 1939,2 | 8315,5 | 8315,5 | 25 |
| 10886,6 | 6328,0 | 1069,5 | 2799,2 | 8499,8 | 8499,8 | 26 |
| 10691,3 | 6439,1 | 1075,6 | 2595,2 | 1568,3 | 1568,3 | 27 |
| 27150,6 | 16047,8 | 2819,3 | 6271,7 | 17605,0 | 17605,0 | 28 |

TABL. 6 (67). WYDATKI BUDŻETÓW GMIN^a WEDŁUG RODZAJÓW W 2011 R. (cd.)EXPENDITURE OF GMINAS BUDGETS^a BY TYPE IN 2011 (cont.)

| Lp. No. | WYSZCZEGÓLNIENIE SPECIFICATION | Ogółem Grand total | Wydatki Current | | | | | |
|------------|---|-----------------------|--------------------|----------------|------------------------|--|--|--|
| | | | razem total | w tym | | | | |
| | | | | razem total | dotacje allocations | | świadczenia na rzecz osób fizycznych benefits for natural persons | obsługa długu publicznego public debt servicing |
| | | | | | | w tym dla samorządowych zakładów budżetowych of which for local self-government budgetary entities | | |
| w tys. zł | | | | | | | | |
| | Podregion częstochowski (dok.) Subregion (cont.) | | | | | | | |
| 1 | POWIAT MYSZKOWSKI | 205778,8 | 151986,1 | 7084,4 | 53,3 | 30004,6 | 1362,1 | |
| | Gmina miejska: Urban gmina: | | | | | | | |
| 2 | Myszków | 77273,8 | 63796,6 | 1985,5 | – | 13751,8 | 421,3 | |
| | Gminy miejsko-wiejskie: Urban-rural gminas: | | | | | | | |
| 3 | Koziegłowy | 41131,4 | 30851,1 | 2283,3 | – | 5536,3 | 251,9 | |
| 4 | Zarki | 31926,1 | 20151,4 | 931,9 | – | 4319,6 | 228,1 | |
| | Gminy wiejskie: Rural gminas: | | | | | | | |
| 5 | Niegowa | 18144,8 | 15084,3 | 825,7 | 53,3 | 2867,0 | 302,5 | |
| 6 | Poraj | 37302,6 | 22102,6 | 1057,9 | – | 3529,9 | 158,4 | |
| 7 | Podregion gliwicki | 315059,8 | 257231,2 | 17096,1 | 2795,1 | 28543,3 | 493,1 | |
| | Subregion | | | | | | | |
| 8 | POWIAT GLIWICKI | 315059,8 | 257231,2 | 17096,1 | 2795,1 | 28543,3 | 493,1 | |
| | Gminy miejskie: Urban gminas: | | | | | | | |
| 9 | Knurów | 94154,4 | 77480,8 | 5926,7 | 1350,0 | 8774,4 | 73,6 | |
| 10 | Pyskowice | 51099,1 | 46975,7 | 2987,7 | – | 5256,8 | 17,4 | |
| | Gminy miejsko-wiejskie: Urban-rural gminas: | | | | | | | |
| 11 | Sośnicowice | 32157,2 | 18685,6 | 540,7 | 87,6 | 2082,7 | 0,0 | |
| 12 | Toszek | 25053,0 | 22292,7 | 947,2 | – | 2852,2 | 145,8 | |
| | Gminy wiejskie: Rural gminas: | | | | | | | |
| 13 | Gierałtowiec | 37517,6 | 30759,4 | 1381,4 | – | 2559,9 | 0,0 | |
| 14 | Pilchowice | 23962,4 | 21381,0 | 919,0 | – | 2389,0 | 199,8 | |
| 15 | Rudziniec | 28343,5 | 25079,1 | 3677,0 | 1357,5 | 2838,3 | 16,9 | |
| 16 | Wielowieś | 22772,6 | 14576,9 | 716,4 | – | 1790,0 | 39,7 | |

^a Bez wydatków gmin mających również status miasta na prawach powiatu.

^a Excluding expenditure of gminas which are also cities with powiat status.

| bieżące expenditure | | | | Wydatki majątkowe Property expenditure | | Lp. No. |
|--|-------------------------------------|--|--|---|--|------------|
| of which | | | | razem total | w tym inwestycyjne of which investment expenditure | |
| wydatki bieżące jednostek budżetowych current expenditure of budgetary entities | | | | | | |
| razem total | w tym of which | | | | | |
| | wynagrodzenia wages and salaries | pochodne od wynagrodzeń derivatives of wages and salaries | zakup materiałów i usług purchase of materials and services | | | |

in thous. zł

| | | | | | | |
|-----------------|-----------------|----------------|----------------|----------------|----------------|----|
| 113428,9 | 68009,9 | 11626,3 | 27863,8 | 53792,7 | 53292,7 | 1 |
| 47597,7 | 28942,3 | 4857,6 | 11606,4 | 13477,2 | 12977,2 | 2 |
| 22733,2 | 13535,4 | 2366,0 | 5505,9 | 10280,3 | 10280,3 | 3 |
| 14661,3 | 8828,5 | 1542,0 | 3490,4 | 11774,7 | 11774,7 | 4 |
| 11083,0 | 6713,8 | 1153,5 | 2559,2 | 3060,5 | 3060,5 | 5 |
| 17353,7 | 9989,8 | 1707,1 | 4701,9 | 15200,0 | 15200,0 | 6 |
| 204747,7 | 110803,8 | 18481,6 | 62421,3 | 57828,6 | 53288,6 | 7 |
| 204747,7 | 110803,8 | 18481,6 | 62421,3 | 57828,6 | 53288,6 | 8 |
| 59527,4 | 34916,1 | 5876,8 | 14629,3 | 16673,5 | 14533,5 | 9 |
| 37647,1 | 17202,9 | 2915,2 | 14792,1 | 4123,4 | 4123,4 | 10 |
| 16047,4 | 8034,7 | 1239,3 | 6058,9 | 13471,6 | 13471,6 | 11 |
| 18332,7 | 10032,1 | 1584,5 | 5793,9 | 2760,3 | 2760,3 | 12 |
| 25060,0 | 14068,5 | 2454,7 | 7002,6 | 6758,2 | 4858,2 | 13 |
| 17856,6 | 10060,4 | 1607,4 | 5104,3 | 2581,4 | 2081,4 | 14 |
| 18511,2 | 10141,2 | 1728,0 | 5617,0 | 3264,5 | 3264,5 | 15 |
| 11765,3 | 6347,9 | 1075,7 | 3423,3 | 8195,8 | 8195,8 | 16 |

TABL. 6 (67). WYDATKI BUDŻETÓW GMIN^a WEDŁUG RODZAJÓW W 2011 R. (cd.)EXPENDITURE OF GMINAS BUDGETS^a BY TYPE IN 2011 (cont.)

| Lp. No. | WYSZCZEGÓLNIENIE SPECIFICATION | Ogółem Grand total | Wydatki Current | | | | |
|------------|---|-----------------------|--------------------|------------------------|--|--|--|
| | | | razem total | w tym | | | |
| | | | | dotacje allocations | | świadczenia na rzecz osób fizycznych benefits for natural persons | obsługa długu publicznego public debt servicing |
| | | | | razem total | w tym dla samorządowych zakładów budżetowych of which for local self-government budgetary entities | | |
| w tys. zł | | | | | | | |
| 1 | Podregion rybnicki <i>Subregion</i> | 881061,7 | 721316,7 | 53118,0 | 7896,7 | 88580,2 | 10175,3 |
| 2 | POWIAT RACIBORSKI | 285403,6 | 232318,9 | 20534,7 | 3965,1 | 29088,5 | 2531,4 |
| | Gmina miejska: <i>Urban gmina:</i> | | | | | | |
| 3 | Racibórz | 139706,7 | 120855,0 | 12271,6 | 3280,2 | 15724,2 | 1165,8 |
| | Gminy miejsko-wiejskie: <i>Urban-rural gminas:</i> | | | | | | |
| 4 | Krzanowice | 15813,1 | 12559,9 | 680,6 | – | 1427,2 | 554,2 |
| 5 | Kuźnia Raciborska | 33088,0 | 24022,3 | 3111,7 | 616,0 | 3342,7 | 208,6 |
| | Gminy wiejskie: <i>Rural gminas:</i> | | | | | | |
| 6 | Kornowac | 11094,8 | 9618,8 | 469,2 | – | 1069,2 | 96,9 |
| 7 | Krzyżanowice | 31034,3 | 22984,9 | 1187,1 | – | 2481,6 | 16,1 |
| 8 | Nędza | 17665,6 | 14356,9 | 602,1 | 68,9 | 2183,2 | 33,5 |
| 9 | Pietrowice Wielkie | 18121,1 | 15195,9 | 454,2 | – | 1422,7 | 296,9 |
| 10 | Rudnik | 18880,0 | 12725,1 | 1758,2 | – | 1437,8 | 159,5 |
| 11 | POWIAT RYBNICKI | 178164,8 | 155950,5 | 9690,6 | 1394,2 | 20032,8 | 2713,5 |
| | Gmina miejsko-wiejska: <i>Urban-rural gmina:</i> | | | | | | |
| 12 | Czerwionka-Leszczyny | 94199,3 | 81455,0 | 3875,0 | 1000,0 | 11575,1 | 1989,1 |
| | Gminy wiejskie: <i>Rural gminas:</i> | | | | | | |
| 13 | Gaszowice | 21081,4 | 19520,5 | 2847,0 | – | 2354,3 | 232,9 |
| 14 | Jejkowice | 9768,3 | 8241,6 | 300,9 | – | 1139,1 | 17,7 |
| 15 | Lyski | 21795,6 | 19995,7 | 789,2 | – | 2325,3 | 353,3 |
| 16 | Świerklany | 31320,2 | 26737,7 | 1878,5 | 394,2 | 2639,0 | 120,6 |

^a Bez wydatków gmin mających również status miasta na prawach powiatu.^a Excluding expenditure of gminas which are also cities with powiat status.

| bieżące expenditure | | | | Wydatki majątkowe Property expenditure | | Lp. No. |
|--|-------------------------------------|--|--|---|--|------------|
| of which | | | | razem total | w tym inwestycyjne of which investment expenditure | |
| wydatki bieżące jednostek budżetowych current expenditure of budgetary entities | | | | | | |
| razem total | w tym of which | | | | | |
| | wynagrodzenia wages and salaries | pochodne od wynagrodzeń derivatives of wages and salaries | zakup materiałów i usług purchase of materials and services | | | |

in thous. zł

| | | | | | | |
|-----------------|-----------------|----------------|-----------------|-----------------|-----------------|----|
| 558985,3 | 319574,6 | 54786,6 | 149601,7 | 159745,0 | 158640,0 | 1 |
| 179745,0 | 94942,4 | 16221,3 | 55768,5 | 53084,8 | 51979,8 | 2 |
| 91583,5 | 46083,9 | 7759,2 | 30733,2 | 18851,7 | 18346,7 | 3 |
| 9886,9 | 5613,1 | 964,9 | 2573,2 | 3253,1 | 3253,1 | 4 |
| 17342,9 | 9494,9 | 1579,0 | 5364,0 | 9065,7 | 8465,7 | 5 |
| 7975,9 | 4701,9 | 830,1 | 1974,8 | 1476,1 | 1476,1 | 6 |
| 19283,3 | 10837,7 | 1879,6 | 5134,3 | 8049,4 | 8049,4 | 7 |
| 11515,5 | 6803,0 | 1218,5 | 2888,1 | 3308,7 | 3308,7 | 8 |
| 13004,5 | 6779,0 | 1166,0 | 4182,8 | 2925,2 | 2925,2 | 9 |
| 9152,5 | 4628,9 | 824,0 | 2918,1 | 6154,9 | 6154,9 | 10 |
| 120535,5 | 70358,0 | 12393,9 | 29146,4 | 22214,3 | 22214,3 | 11 |
| 61467,3 | 36131,3 | 6297,0 | 13999,6 | 12744,3 | 12744,3 | 12 |
| 14083,4 | 8011,3 | 1418,2 | 3949,9 | 1560,9 | 1560,9 | 13 |
| 6774,3 | 4257,3 | 775,3 | 1405,0 | 1526,7 | 1526,7 | 14 |
| 16523,6 | 10104,6 | 1797,8 | 3661,2 | 1799,9 | 1799,9 | 15 |
| 21686,9 | 11853,5 | 2105,6 | 6130,6 | 4582,5 | 4582,5 | 16 |

TABL. 6 (67). WYDATKI BUDŻETÓW GMIN^a WEDŁUG RODZAJÓW W 2011 R. (cd.)
 EXPENDITURE OF GMINAS BUDGETS^a BY TYPE IN 2011 (cont.)

| Lp. No. | WYSZCZEGÓLNIENIE SPECIFICATION | Ogółem <i>Grand total</i> | Wydatki <i>Current</i> | | | | | |
|------------|--|------------------------------|---------------------------|-----------------------|-------------------------------|---|---|--|
| | | | razem <i>total</i> | w tym | | | | |
| | | | | razem <i>total</i> | dotacje <i>allocations</i> | | świadczenia na rzecz osób fizycznych <i>benefits for natural persons</i> | obsługa długu publicznego <i>public debt servicing</i> |
| | | | | | | w tym dla samorządowych zakładów budżetowych <i>of which for local self-government budgetary entities</i> | | |
| w tys. zł | | | | | | | | |
| | Podregion rybnicki (dok.) Subregion (cont.) | | | | | | | |
| 1 | POWIAT WODZISŁAWSKI | 417493,3 | 333047,4 | 22892,7 | 2537,4 | 39458,9 | 4930,4 | |
| | Gminy miejskie: <i>Urban gminas:</i> | | | | | | | |
| 2 | Pszów | 30207,0 | 26988,7 | 2068,1 | 799,5 | 3304,0 | 331,1 | |
| 3 | Radlin | 48203,3 | 39397,8 | 4258,2 | 1382,9 | 4623,9 | 727,4 | |
| 4 | Rydułtowy | 55893,0 | 45663,7 | 3091,1 | – | 6491,9 | 865,9 | |
| 5 | Wodzisław Śląski | 137568,6 | 101312,5 | 5037,1 | – | 11681,3 | 904,3 | |
| | Gminy wiejskie: <i>Rural gminas:</i> | | | | | | | |
| 6 | Godów | 34155,5 | 24277,7 | 1851,2 | – | 2625,9 | 342,0 | |
| 7 | Gorzyce | 52463,6 | 43561,6 | 3768,1 | 355,0 | 5457,0 | 1003,1 | |
| 8 | Lubomia | 18600,4 | 16637,5 | 787,2 | – | 1860,7 | 556,7 | |
| 9 | Markłowice | 18143,5 | 15774,4 | 368,1 | – | 1576,8 | 16,6 | |
| 10 | Mszana | 22258,4 | 19433,7 | 1663,6 | – | 1837,6 | 183,4 | |
| 11 | Podregion sosnowiecki | 746298,9 | 610932,2 | 41833,1 | 9712,3 | 88971,5 | 9211,4 | |
| | Subregion | | | | | | | |
| 12 | POWIAT BĘDZIŃSKI | 424276,3 | 349911,5 | 19391,9 | 1591,2 | 44794,1 | 5881,1 | |
| | Gminy miejskie: <i>Urban gminas:</i> | | | | | | | |
| 13 | Będzin | 164266,6 | 139836,8 | 6597,0 | – | 18299,7 | 2011,5 | |
| 14 | Czeladź | 97563,8 | 77332,5 | 2933,2 | – | 12486,7 | 1574,0 | |
| 15 | Sławków | 23778,9 | 21192,5 | 2267,1 | 933,4 | 2092,6 | 682,0 | |
| 16 | Wojkowice | 22736,1 | 20859,8 | 1018,1 | – | 2123,9 | 18,6 | |
| | Gmina miejsko-wiejska: <i>Urban-rural gmina:</i> | | | | | | | |
| 17 | Siewierz | 42352,6 | 30451,5 | 1919,7 | 119,3 | 3086,1 | 604,0 | |

^a Bez wydatków gmin mających również status miasta na prawach powiatu.

^a Excluding expenditure of gminas which are also cities with powiat status.

| bieżące expenditure | | | | Wydatki majątkowe Property expenditure | | Lp. No. |
|--|-------------------------------------|--|--|---|--|------------|
| of which | | | | razem total | w tym inwestycyjne of which investment expenditure | |
| wydatki bieżące jednostek budżetowych current expenditure of budgetary entities | | | | | | |
| razem total | w tym of which | | | | | |
| | wynagrodzenia wages and salaries | pochodne od wynagrodzeń derivatives of wages and salaries | zakup materiałów i usług purchase of materials and services | | | |

in thous. zł

| | | | | | | |
|-----------------|-----------------|----------------|-----------------|-----------------|-----------------|----|
| 258704,7 | 154274,2 | 26171,4 | 64686,8 | 84445,9 | 84445,9 | 1 |
| 20579,2 | 12548,3 | 2034,0 | 4729,5 | 3218,3 | 3218,3 | 2 |
| 28627,9 | 17537,5 | 2952,9 | 6447,2 | 8805,5 | 8805,5 | 3 |
| 34118,1 | 21279,5 | 3550,5 | 7413,3 | 10229,3 | 10229,3 | 4 |
| 80345,5 | 47320,0 | 7914,5 | 21487,9 | 36256,1 | 36256,1 | 5 |
| 19431,4 | 11824,0 | 2112,5 | 4469,0 | 9877,8 | 9877,8 | 6 |
| 33165,1 | 19245,1 | 3373,5 | 8981,7 | 8902,1 | 8902,1 | 7 |
| 13421,3 | 7897,2 | 1322,7 | 3416,5 | 1962,9 | 1962,9 | 8 |
| 13530,1 | 7733,2 | 1348,5 | 3447,1 | 2369,1 | 2369,1 | 9 |
| 15486,4 | 8889,4 | 1562,3 | 4294,7 | 2824,7 | 2824,7 | 10 |
| 443107,9 | 244852,4 | 41463,3 | 130035,1 | 135366,8 | 135366,8 | 11 |
| 252562,8 | 132543,2 | 22417,7 | 81698,4 | 74364,8 | 74364,8 | 12 |
| 100081,8 | 49852,9 | 8430,4 | 32394,0 | 24429,7 | 24429,7 | 13 |
| 55608,2 | 27962,4 | 4712,7 | 20658,2 | 20231,2 | 20231,2 | 14 |
| 14820,3 | 9124,8 | 1480,5 | 3574,7 | 2586,5 | 2586,5 | 15 |
| 15940,6 | 7137,5 | 1207,6 | 6966,9 | 1876,2 | 1876,2 | 16 |
| 23265,2 | 13146,0 | 2274,8 | 6845,5 | 11901,1 | 11901,1 | 17 |

TABL. 6 (67). WYDATKI BUDŻETÓW GMIN^a WEDŁUG RODZAJÓW W 2011 R. (cd.)EXPENDITURE OF GMINAS BUDGETS^a BY TYPE IN 2011 (cont.)

| Lp. No. | WYSZCZEGÓLNIENIE SPECIFICATION | Ogółem Grand total | Wydatki Current | | | | |
|---|-----------------------------------|-----------------------|--------------------|------------------------|--|--|--|
| | | | razem total | w tym | | | |
| | | | | dotacje allocations | | świadczenia na rzecz osób fizycznych benefits for natural persons | obsługa długu publicznego public debt servicing |
| | | | | razem total | w tym dla samorządowych zakładów budżetowych of which for local self-government budgetary entities | | |
| w tys. zł | | | | | | | |
| Podregion sosnowiecki (dok.) Subregion (cont.) | | | | | | | |
| POWIAT BĘDZIŃSKI (dok.) | | | | | | | |
| Gminy wiejskie: Rural gminas: | | | | | | | |
| 1 | Bobrowniki | 30010,7 | 21856,0 | 2009,5 | 538,5 | 2529,5 | 21,8 |
| 2 | Mierzęcice | 16163,9 | 15820,9 | 1054,2 | – | 1781,8 | 451,9 |
| 3 | Psary | 27403,9 | 22561,4 | 1593,1 | – | 2393,7 | 517,3 |
| POWIAT ZAWIERCIAŃSKI | | | | | | | |
| 4 | Zawierciana | 322022,6 | 261020,7 | 22441,2 | 8121,1 | 44177,5 | 3330,2 |
| Gminy miejskie: Urban gminas: | | | | | | | |
| 5 | Poręba | 19119,1 | 17991,9 | 1353,3 | – | 2462,0 | 398,8 |
| 6 | Zawiercie | 128976,0 | 109599,7 | 13504,7 | 6620,7 | 20250,3 | 771,4 |
| Gminy miejsko-wiejskie: Urban-rural gminas: | | | | | | | |
| 7 | Łazy | 46457,7 | 33368,7 | 2078,3 | – | 4744,2 | 1077,5 |
| 8 | Ogrodzieniec | 20797,3 | 18749,6 | 1908,8 | 485,8 | 2741,9 | 191,5 |
| 9 | Pilica | 28101,7 | 18642,5 | 1338,0 | 613,2 | 2592,0 | 228,8 |
| 10 | Szczekociny | 22440,7 | 19793,0 | 874,0 | – | 3970,7 | 242,0 |
| Gminy wiejskie: Rural gminas: | | | | | | | |
| 11 | Irządze | 7617,9 | 7396,6 | 146,1 | 67,6 | 1274,4 | 237,4 |
| 12 | Kroczyce | 19469,0 | 13614,2 | 561,6 | 160,5 | 2404,2 | 91,3 |
| 13 | Włodowice | 13779,2 | 11017,3 | 271,7 | 93,2 | 2066,5 | 85,3 |
| 14 | Żarnowiec | 15264,0 | 10847,2 | 404,6 | 80,0 | 1671,2 | 6,2 |

^a Bez wydatków gmin mających również status miasta na prawach powiatu.

^a Excluding expenditure of gminas which are also cities with powiat status.

| bieżące expenditure | | | | Wydatki majątkowe Property expenditure | | Lp. No. |
|--|-------------------------------------|--|--|---|--|------------|
| of which | | | | razem total | w tym inwestycyjne of which investment expenditure | |
| wydatki bieżące jednostek budżetowych current expenditure of budgetary entities | | | | | | |
| razem total | w tym of which | | | | | |
| | wynagrodzenia wages and salaries | pochodne od wynagrodzeń derivatives of wages and salaries | zakup materiałów i usług purchase of materials and services | | | |

in thous. zł

| | | | | | | |
|----------|----------|---------|---------|---------|---------|----|
| 15000,8 | 7906,0 | 1368,5 | 5079,5 | 8154,6 | 8154,6 | 1 |
| 11675,3 | 7341,0 | 1234,5 | 2554,5 | 342,9 | 342,9 | 2 |
| 16170,6 | 10072,5 | 1708,6 | 3625,1 | 4842,5 | 4842,5 | 3 |
| 190545,1 | 112309,2 | 19045,6 | 48336,7 | 61002,0 | 61002,0 | 4 |
| 13771,3 | 7882,6 | 1334,4 | 3921,1 | 1127,2 | 1127,2 | 5 |
| 74880,6 | 44777,6 | 7655,6 | 19071,6 | 19376,4 | 19376,4 | 6 |
| 25381,0 | 14228,9 | 2324,2 | 7342,4 | 13089,0 | 13089,0 | 7 |
| 13892,4 | 8400,4 | 1449,5 | 3123,1 | 2047,6 | 2047,6 | 8 |
| 14309,5 | 8456,5 | 1423,6 | 3398,4 | 9459,2 | 9459,2 | 9 |
| 14695,0 | 9274,2 | 1606,0 | 2914,7 | 2647,7 | 2647,7 | 10 |
| 5731,2 | 3439,1 | 574,3 | 1256,5 | 221,3 | 221,3 | 11 |
| 10539,6 | 5947,3 | 1024,8 | 2760,0 | 5854,9 | 5854,9 | 12 |
| 8591,5 | 5289,9 | 913,7 | 1907,2 | 2762,0 | 2762,0 | 13 |
| 8752,9 | 4612,7 | 739,6 | 2641,6 | 4416,7 | 4416,7 | 14 |

TABL. 6 (67). WYDATKI BUDŻETÓW GMIN^a WEDŁUG RODZAJÓW W 2011 R. (dok.)EXPENDITURE OF GMINAS BUDGETS^a BY TYPE IN 2011 (cont.)

| Lp. No. | WYSZCZEGÓLNIENIE SPECIFICATION | Ogółem Grand total | Wydatki Current | | | | | |
|------------|--|-----------------------|--------------------|----------------|------------------------|--|--|--|
| | | | razem total | w tym | | | | |
| | | | | razem total | dotacje allocations | | świadczenia na rzecz osób fizycznych benefits for natural persons | obsługa długu publicznego public debt servicing |
| | | | | | | w tym dla samorządowych zakładów budżetowych of which for local self-government budgetary entities | | |
| w tys. zł | | | | | | | | |
| 1 | Podregion tyski | 844447,9 | 673778,4 | 45869,7 | 2563,4 | 68351,7 | 7866,9 | |
| | <i>Subregion</i> | | | | | | | |
| 2 | POWIAT BIERUŃSKO- -ŁĘDZIŃSKI | 200708,8 | 150430,2 | 5981,1 | – | 15001,2 | 1824,8 | |
| | <i>Gminy miejskie: Urban gminas:</i> | | | | | | | |
| 3 | Bieruń | 81288,9 | 56036,0 | 2447,2 | – | 5831,6 | 539,9 | |
| 4 | Imielin | 30637,5 | 19497,3 | 240,0 | – | 1624,1 | 66,2 | |
| 5 | Łędziny | 39406,9 | 36351,2 | 1936,4 | – | 3540,6 | 542,9 | |
| | <i>Gminy wiejskie: Rural gminas:</i> | | | | | | | |
| 6 | Bojszowy | 21557,7 | 20566,0 | 593,5 | – | 1519,6 | 464,7 | |
| 7 | Chelm Śląski | 27817,8 | 17979,7 | 764,0 | – | 2485,3 | 211,1 | |
| 8 | POWIAT MIKOŁOWSKI | 314675,4 | 259769,9 | 24045,1 | 1535,7 | 23385,4 | 3350,0 | |
| | <i>Gminy miejskie: Urban gminas:</i> | | | | | | | |
| 9 | Łaziska Górne | 69865,4 | 60200,0 | 6651,2 | – | 5893,7 | 485,5 | |
| 10 | Mikołów | 151731,2 | 120039,8 | 9487,0 | – | 9882,8 | 1985,1 | |
| 11 | Orzesze | 44181,4 | 39852,5 | 4190,4 | 1066,2 | 4446,7 | 411,2 | |
| | <i>Gminy wiejskie: Rural gminas:</i> | | | | | | | |
| 12 | Ornontowice | 26771,4 | 22902,1 | 1595,0 | – | 1666,5 | 37,2 | |
| 13 | Wry | 22126,0 | 16775,5 | 2121,5 | 469,5 | 1495,8 | 430,9 | |
| 14 | POWIAT PSZCZYŃSKI | 329063,7 | 263578,4 | 15843,4 | 1027,7 | 29965,1 | 2692,1 | |
| | <i>Gmina miejsko-wiejska: Urban-rural gmina:</i> | | | | | | | |
| 15 | Pszczyna | 129445,8 | 111532,6 | 4194,8 | – | 14743,6 | 1573,0 | |
| | <i>Gminy wiejskie: Rural gminas:</i> | | | | | | | |
| 16 | Goczałkowice-Zdrój | 28995,3 | 23581,4 | 848,9 | – | 2044,2 | 282,9 | |
| 17 | Kobiór | 18454,8 | 11603,1 | 835,2 | 199,8 | 1347,8 | 65,0 | |
| 18 | Miedźna | 45231,7 | 40222,1 | 1976,0 | – | 4666,1 | 580,4 | |
| 19 | Pawłowice | 70935,1 | 46575,8 | 6004,9 | 827,9 | 4323,1 | 123,7 | |
| 20 | Suszec | 36001,0 | 30063,4 | 1983,7 | – | 2840,3 | 67,2 | |

^a Bez wydatków gmin mających również status miasta na prawach powiatu.

^a Excluding expenditure of gminas which are also cities with powiat status.

| bieżące expenditure | | | | Wydatki majątkowe Property expenditure | | Lp. No. |
|--|-------------------------------------|--|--|---|--|------------|
| of which | | | | razem total | w tym inwestycyjne of which investment expenditure | |
| wydatki bieżące jednostek budżetowych current expenditure of budgetary entities | | | | | | |
| razem total | w tym of which | | | | | |
| | wynagrodzenia wages and salaries | pochodne od wynagrodzeń derivatives of wages and salaries | zakup materiałów i usług purchase of materials and services | | | |
| 544071,6 | 292234,2 | 49202,7 | 173087,7 | 170669,4 | 166167,9 | 1 |
| 125852,1 | 62273,9 | 10410,7 | 47111,1 | 50278,6 | 49927,1 | 2 |
| 47111,5 | 21336,5 | 3575,1 | 19690,9 | 25252,9 | 25252,9 | 3 |
| 16851,7 | 8256,8 | 1353,1 | 6609,9 | 11140,2 | 11140,2 | 4 |
| 30290,8 | 16655,2 | 2773,9 | 9287,0 | 3055,6 | 3055,6 | 5 |
| 17986,7 | 9274,5 | 1515,0 | 6458,6 | 991,7 | 991,7 | 6 |
| 13611,4 | 6751,0 | 1193,6 | 5064,7 | 9838,2 | 9486,7 | 7 |
| 205398,2 | 110167,2 | 18218,6 | 65229,0 | 54905,5 | 51405,5 | 8 |
| 47099,3 | 27257,3 | 4498,9 | 12072,5 | 9665,4 | 7665,4 | 9 |
| 98486,0 | 47982,9 | 7858,4 | 37917,3 | 31691,3 | 30191,3 | 10 |
| 30757,9 | 18605,6 | 3124,1 | 7531,1 | 4328,9 | 4328,9 | 11 |
| 16344,4 | 8850,2 | 1492,5 | 4308,0 | 3869,3 | 3869,3 | 12 |
| 12710,6 | 7471,2 | 1244,6 | 3400,2 | 5350,5 | 5350,5 | 13 |
| 212821,2 | 119793,0 | 20573,4 | 60747,6 | 65485,4 | 64835,4 | 14 |
| 90980,7 | 51421,9 | 8666,2 | 26131,7 | 17913,2 | 17913,2 | 15 |
| 20142,6 | 9046,1 | 1573,2 | 8868,0 | 5413,9 | 5413,9 | 16 |
| 9330,5 | 5372,3 | 901,3 | 2623,0 | 6851,7 | 6851,7 | 17 |
| 32972,0 | 19555,8 | 3407,4 | 7600,7 | 5009,6 | 5009,6 | 18 |
| 34593,1 | 21196,2 | 3729,5 | 7845,4 | 24359,3 | 24359,3 | 19 |
| 24802,3 | 13200,7 | 2295,9 | 7678,8 | 5937,6 | 5287,6 | 20 |

in thous. zł

TABL. 7 (68). WYDATKI BUDŻETÓW GMIN^a WEDŁUG DZIAŁÓW W 2011 R.
EXPENDITURE OF GMINAS BUDGETS^a BY DIVISION IN 2011

| Lp. No. | WYSZCZEGÓLNIENIE SPECIFICATION | Ogółem Total | W tym | | |
|------------|--|------------------|---|---|---|
| | | | transport i łączność transport and communications | gospodarka mieszkaniowa housing economy | administracja publiczna public administration |
| w tys. zł | | | | | |
| 1 | WOJEWÓDZTWO VOIVODSHIP | 5846806,1 | 600077,4 | 190474,9 | 576515,4 |
| 2 | Podregion bielski Subregion | 1534586,7 | 191301,6 | 27686,7 | 131785,3 |
| 3 | POWIAT BIELSKI | 477832,0 | 54906,7 | 11099,6 | 40979,9 |
| | Gmina miejska: Urban gmina: | | | | |
| 4 | Szczyrk | 28345,2 | 2903,8 | 327,7 | 2718,8 |
| | Gminy miejsko-wiejskie: Urban-rural gminas: | | | | |
| 5 | Czechowice-Dziedzice | 118946,3 | 17603,5 | 4584,9 | 9084,2 |
| 6 | Wilamowice | 44412,6 | 8244,5 | 849,2 | 3492,5 |
| | Gminy wiejskie: Rural gminas: | | | | |
| 7 | Bestwina | 32174,6 | 3426,6 | 77,7 | 2983,6 |
| 8 | Buczkowice | 39512,9 | 654,1 | 106,2 | 2843,1 |
| 9 | Jasienica | 65614,8 | 8633,7 | 1580,7 | 5302,4 |
| 10 | Jaworze | 33629,0 | 876,8 | 944,7 | 2837,4 |
| 11 | Kozy | 31966,0 | 1186,1 | 230,0 | 3392,3 |
| 12 | Porąbka | 40959,5 | 3672,0 | 1716,3 | 5099,6 |
| 13 | Wilkowice | 42271,1 | 7705,7 | 682,2 | 3226,1 |
| 14 | POWIAT CIESZYŃSKI | 567177,1 | 66823,2 | 10485,3 | 51151,2 |
| | Gminy miejskie: Urban gminas: | | | | |
| 15 | Cieszyn | 142601,9 | 18963,3 | 1964,4 | 9609,0 |
| 16 | Ustroń | 57130,9 | 8072,9 | 2974,2 | 5436,9 |
| 17 | Wisła | 46126,5 | 3954,9 | 1061,6 | 4871,1 |
| | Gminy miejsko-wiejskie: Urban-rural gminas: | | | | |
| 18 | Skoczów | 67604,2 | 7776,4 | 280,0 | 6117,8 |
| 19 | Strumień | 40283,6 | 5914,7 | 1596,9 | 4443,8 |
| | Gminy wiejskie: Rural gminas: | | | | |
| 20 | Brenna | 38509,8 | 4673,5 | 331,1 | 2953,4 |
| 21 | Chybie | 32490,0 | 1379,8 | 366,2 | 2253,0 |
| 22 | Dębowiec | 16570,3 | 1672,0 | 114,5 | 2124,9 |
| 23 | Goleszów | 26811,4 | 2120,5 | 1178,0 | 4076,1 |
| 24 | Hażlach | 25407,0 | 1643,1 | 153,7 | 3126,7 |
| 25 | Istebna | 37462,4 | 6552,2 | 276,5 | 3150,5 |
| 26 | Zebrzydowice | 36179,0 | 4100,0 | 188,2 | 2988,0 |

^a Bez wydatków gmin mających również status miasta na prawach powiatu.

^a Excluding expenditure of gminas which are also cities with powiat status.

| <i>Of which</i> | | | | | | Lp. No. |
|---|--|--|---|---|--|------------|
| <i>oświata i wychowanie education</i> | <i>ochrona zdrowia health care</i> | <i>pomoc społeczna i pozostałe zadania w zakresie polityki społecznej social assistance and other tasks in sphere of social policy</i> | <i>gospodarka komu- nalna i ochrona środowiska municipal economy and environmental protection</i> | <i>kultura i ochrona dziedzictwa narodowego culture and national heritage</i> | <i>kultura fizyczna physical education</i> | |
| <i>in thous. zł</i> | | | | | | |
| 2144869,7 | 43367,5 | 705609,2 | 556730,8 | 206537,9 | 218733,9 | 1 |
| 569001,2 | 10286,5 | 183899,8 | 141685,8 | 52495,5 | 56007,6 | 2 |
| 181649,3 | 3355,8 | 48577,1 | 21542,1 | 16584,3 | 22730,6 | 3 |
| 6508,9 | 316,7 | 2619,7 | 1721,2 | 2592,0 | 81,1 | 4 |
| 47954,7 | 728,1 | 15275,7 | 6070,9 | 4317,2 | 6117,8 | 5 |
| 18263,6 | 261,5 | 4491,3 | 921,5 | 1497,4 | 236,4 | 6 |
| 11730,3 | 170,3 | 2539,0 | 603,1 | 1509,0 | 3204,7 | 7 |
| 16175,3 | 175,5 | 3121,6 | 587,8 | 714,8 | 2272,6 | 8 |
| 27869,6 | 800,6 | 5974,4 | 5212,4 | 1641,0 | 2992,4 | 9 |
| 8271,8 | 152,2 | 1792,0 | 2685,5 | 1560,6 | 1226,8 | 10 |
| 14126,6 | 225,4 | 3935,9 | 633,2 | 811,0 | 1620,4 | 11 |
| 16769,5 | 299,3 | 4992,6 | 1161,6 | 1300,0 | 541,3 | 12 |
| 13978,9 | 226,2 | 3835,0 | 1944,8 | 641,1 | 4437,0 | 13 |
| 199500,8 | 3779,8 | 74687,8 | 69251,0 | 19062,6 | 18860,1 | 14 |
| 38973,1 | 882,9 | 19663,9 | 29661,9 | 5695,2 | 10364,0 | 15 |
| 19979,9 | 565,8 | 6796,9 | 5228,2 | 3011,3 | 532,7 | 16 |
| 12119,7 | 501,8 | 4584,8 | 13520,4 | 1827,5 | 591,4 | 17 |
| 27909,3 | 408,2 | 11235,3 | 2966,4 | 1973,5 | 1501,2 | 18 |
| 15839,4 | 241,2 | 5021,2 | 2295,3 | 1418,9 | 1997,7 | 19 |
| 13231,6 | 274,6 | 4468,9 | 522,8 | 1062,4 | 99,2 | 20 |
| 11709,5 | 175,5 | 2764,1 | 12204,4 | 560,0 | 192,4 | 21 |
| 7298,9 | 116,4 | 2105,8 | 443,9 | 270,0 | 136,8 | 22 |
| 12029,1 | 140,0 | 3976,6 | 391,8 | 705,0 | 218,2 | 23 |
| 12234,6 | 139,3 | 3580,7 | 872,3 | 633,8 | 368,6 | 24 |
| 12900,1 | 144,1 | 5737,0 | 661,6 | 780,0 | 355,2 | 25 |
| 15275,6 | 190,1 | 4752,6 | 482,1 | 1125,1 | 2502,7 | 26 |

TABL. 7 (68). WYDATKI BUDŻETÓW GMIN^a WEDŁUG DZIAŁÓW W 2011 R. (cd.)EXPENDITURE OF GMINAS BUDGETS^a BY DIVISION IN 2011 (cont.)

| Lp. No. | WYSZCZEGÓLNIENIE SPECIFICATION | Ogółem Total | W tym | | |
|------------|---|-----------------|---|---|---|
| | | | transport i łączność transport and communications | gospodarka mieszkaniowa housing economy | administracja publiczna public administration |
| w tys. zł | | | | | |
| | Podregion bielski (dok.) Subregion (cont.) | | | | |
| 1 | POWIAT ŻYWIECKI | 489577,6 | 69571,7 | 6101,7 | 39654,1 |
| | Gmina miejska: Urban gmina: | | | | |
| 2 | Żywiec | 92074,7 | 10479,8 | 1402,7 | 7525,7 |
| | Gminy wiejskie: Rural gminas: | | | | |
| 3 | Czernichów | 39019,6 | 11854,8 | 905,3 | 3163,9 |
| 4 | Gilowice | 16125,1 | 1281,3 | 263,6 | 2201,8 |
| 5 | Jeleśnia | 38721,0 | 5407,2 | 344,2 | 3322,6 |
| 6 | Koszarawa | 11278,1 | 1221,8 | – | 929,4 |
| 7 | Lipowa | 28716,3 | 4013,0 | 24,8 | 3301,3 |
| 8 | Łękawica | 19377,2 | 3926,4 | 124,5 | 1486,2 |
| 9 | Łodygowice | 41017,5 | 3700,1 | 68,0 | 2552,7 |
| 10 | Miłówka | 35318,4 | 7697,0 | 702,6 | 2543,0 |
| 11 | Radziechowy-Wieprz | 36549,0 | 1611,5 | 1091,2 | 2390,3 |
| 12 | Rajcza | 28385,5 | 1523,8 | 40,0 | 2361,9 |
| 13 | Ślemień | 17438,9 | 3123,8 | 101,8 | 1249,3 |
| 14 | Świnna | 25535,0 | 3416,3 | 19,9 | 1991,0 |
| 15 | Ujsoly | 17200,6 | 4715,2 | 30,7 | 1361,7 |
| 16 | Węgierska Górka | 42820,6 | 5599,7 | 982,4 | 3273,5 |
| 17 | Podregion bytomski | 646874,6 | 61228,5 | 17285,1 | 67159,3 |
| | Subregion | | | | |
| 18 | POWIAT LUBLINECKI | 231123,6 | 29911,1 | 5206,2 | 21638,8 |
| | Gmina miejska: Urban gmina: | | | | |
| 19 | Lubliniec | 58637,7 | 8403,6 | 2644,7 | 5970,9 |
| | Gmina miejsko-wiejska: Urban-rural gmina: | | | | |
| 20 | Woźniki | 28929,8 | 5146,8 | 444,0 | 2999,4 |
| | Gminy wiejskie: Rural gminas: | | | | |
| 21 | Boronów | 14170,0 | 1406,5 | 136,2 | 1510,7 |
| 22 | Ciasna | 35046,7 | 9778,5 | 765,0 | 2483,9 |
| 23 | Herby | 19728,8 | 616,7 | 396,3 | 2476,1 |
| 24 | Kochanowice | 21751,5 | 905,7 | 426,6 | 1961,0 |
| 25 | Koszęcin | 30836,4 | 1786,5 | 326,2 | 2421,8 |
| 26 | Pawonków | 22022,7 | 1866,6 | 67,2 | 1815,1 |

a Bez wydatków gmin mających również status miasta na prawach powiatu.

a Excluding expenditure of gminas which are also cities with powiat status.

| <i>Of which</i> | | | | | | | Lp. No. |
|---|--|--|---|---|--|----|------------|
| <i>oświata i wychowanie education</i> | <i>ochrona zdrowia health care</i> | <i>pomoc społeczna i pozostałe zadania w zakresie polityki społecznej social assistance and other tasks in sphere of social policy</i> | <i>gospodarka komu- nalna i ochrona srodowiska municipal economy and environmental protection</i> | <i>kultura i ochrona dziedzictwa narodowego culture and national heritage</i> | <i>kultura fizyczna physical education</i> | | |
| <i>in thous. zl</i> | | | | | | | |
| 187851,1 | 3150,9 | 60634,9 | 50892,7 | 16848,6 | 14416,9 | 1 | |
| 34903,7 | 1012,2 | 12986,5 | 9348,9 | 6062,0 | 1357,3 | 2 | |
| 8898,0 | 158,5 | 3396,2 | 4551,7 | 555,2 | 4341,5 | 3 | |
| 6465,2 | 98,6 | 2210,1 | 1777,4 | 431,4 | 42,5 | 4 | |
| 17757,3 | 289,4 | 5049,6 | 3089,1 | 656,6 | 249,7 | 5 | |
| 6307,5 | 20,1 | 975,0 | 833,6 | 220,3 | 38,0 | 6 | |
| 12237,3 | 83,9 | 3663,0 | 3840,5 | 265,2 | 35,0 | 7 | |
| 5356,1 | 95,4 | 2081,1 | 151,7 | 365,1 | 74,2 | 8 | |
| 16878,9 | 186,5 | 4833,2 | 8630,9 | 964,5 | 127,1 | 9 | |
| 12610,2 | 223,2 | 4652,1 | 2388,5 | 1393,6 | 949,2 | 10 | |
| 18298,9 | 158,9 | 4951,6 | 4025,0 | 491,1 | 2095,1 | 11 | |
| 12777,4 | 216,6 | 3527,6 | 3236,0 | 582,8 | 1820,3 | 12 | |
| 4549,0 | 85,6 | 1096,3 | 4381,5 | 1825,3 | 89,0 | 13 | |
| 8557,9 | 167,6 | 2752,9 | 674,1 | 373,9 | 12,7 | 14 | |
| 5103,9 | 83,6 | 2099,0 | 1765,8 | 1391,0 | 144,6 | 15 | |
| 17149,9 | 270,7 | 6360,6 | 2197,9 | 1270,7 | 3040,8 | 16 | |
| 213174,9 | 4187,0 | 76843,8 | 96799,4 | 20001,2 | 19978,6 | 17 | |
| 79322,5 | 1392,7 | 27855,8 | 11573,7 | 6238,0 | 5894,7 | 18 | |
| 19925,6 | 589,2 | 9991,6 | 4612,4 | 2161,6 | 760,7 | 19 | |
| 10097,1 | 280,7 | 3265,2 | 1389,7 | 826,0 | 400,3 | 20 | |
| 3040,7 | 38,8 | 1104,6 | 741,4 | 316,5 | 1324,8 | 21 | |
| 8409,1 | 71,4 | 2404,6 | 1956,0 | 499,7 | 1759,4 | 22 | |
| 9058,8 | 117,5 | 2811,8 | 362,7 | 369,3 | 629,9 | 23 | |
| 7215,6 | 69,0 | 2369,2 | 357,2 | 489,9 | 205,3 | 24 | |
| 13619,3 | 139,7 | 3398,5 | 1328,1 | 1147,8 | 674,3 | 25 | |
| 7956,3 | 86,3 | 2510,3 | 826,3 | 427,0 | 139,9 | 26 | |

TABL. 7 (68). WYDATKI BUDŻETÓW GMIN^a WEDŁUG DZIAŁÓW W 2011 R. (cd.)EXPENDITURE OF GMINAS BUDGETS^a BY DIVISION IN 2011 (cont.)

| Lp. No. | WYSZCZEGÓLNIENIE SPECIFICATION | Ogółem Total | W tym | | |
|------------|--|-----------------|---|---|---|
| | | | transport i łączność transport and communications | gospodarka mieszkaniowa housing economy | administracja publiczna public administration |
| w tys. zł | | | | | |
| | Podregion bytowski (dok.) Subregion (cont.) | | | | |
| 1 | POWIAT TARNOGÓRSKI | 415751,0 | 31317,4 | 12078,9 | 45520,5 |
| | Gminy miejskie: Urban gminas: | | | | |
| 2 | Kalety | 22500,4 | 359,6 | 541,6 | 2717,4 |
| 3 | Miasteczko Śląskie | 23619,6 | 1778,5 | 1608,0 | 3007,6 |
| 4 | Radzionków | 43462,1 | 3483,8 | 786,8 | 7019,7 |
| 5 | Tarnowskie Góry | 192739,2 | 11517,3 | 5585,9 | 18347,1 |
| | Gminy wiejskie: Rural gminas: | | | | |
| 6 | Krupski Młyn | 16159,0 | 325,5 | 1496,4 | 2500,4 |
| 7 | Ożarówice | 21681,5 | 5291,4 | 245,6 | 2192,8 |
| 8 | Świerklaniec | 33245,0 | 2568,8 | 350,7 | 3605,2 |
| 9 | Tworóg | 23490,6 | 1980,3 | 706,4 | 2331,8 |
| 10 | Zbrosławice | 38853,5 | 4012,1 | 757,4 | 3798,4 |
| 11 | Podregion częstochowski ... Subregion | 878476,6 | 79813,8 | 12649,5 | 84774,6 |
| 12 | POWIAT CZĘSTOCHOWSKI | 412820,8 | 42291,7 | 6195,0 | 39003,4 |
| | Gminy miejsko-wiejskie: Urban-rural gminas: | | | | |
| 13 | Blachownia | 35540,1 | 6298,6 | 2745,7 | 3169,1 |
| 14 | Koniecpol | 31655,8 | 2987,8 | 52,3 | 2770,1 |
| | Gminy wiejskie: Rural gminas: | | | | |
| 15 | Dąbrowa Zielona | 20938,2 | 6589,4 | 24,4 | 2082,9 |
| 16 | Janów | 15471,1 | 460,2 | 175,4 | 2242,9 |
| 17 | Kamienica Polska | 15196,9 | 616,6 | 62,6 | 2473,6 |
| 18 | Kłomnice | 40440,1 | 2347,6 | 119,7 | 3058,4 |
| 19 | Konopiska | 36453,4 | 2017,8 | 190,4 | 2489,2 |
| 20 | Kruszyna | 17969,7 | 1170,8 | 114,7 | 1903,2 |
| 21 | Lelów | 18931,6 | 100,4 | 54,9 | 1947,1 |
| 22 | Mstów | 27807,6 | 2710,8 | 83,0 | 2095,4 |
| 23 | Mykanów | 34674,3 | 1688,3 | 209,8 | 3623,9 |
| 24 | Olsztyn | 27600,2 | 5522,9 | 723,2 | 2502,1 |
| 25 | Poczesna | 44562,0 | 5856,5 | 1149,8 | 3449,7 |
| 26 | Przyrów | 12096,9 | 758,4 | 121,9 | 1699,6 |
| 27 | Rędziny | 25536,5 | 1542,4 | 351,8 | 2297,4 |
| 28 | Starcza | 7946,2 | 1623,1 | 15,2 | 1198,9 |

^a Bez wydatków gmin mających również status miasta na prawach powiatu.

^a Excluding expenditure of gminas which are also cities with powiat status.

| <i>Of which</i> | | | | | | | Lp. No. |
|---|--|--|---|---|--|----|------------|
| <i>oświata i wychowanie education</i> | <i>ochrona zdrowia health care</i> | <i>pomoc społeczna i pozostałe zadania w zakresie polityki społecznej social assistance and other tasks in sphere of social policy</i> | <i>gospodarka komu- nalna i ochrona środowiska municipal economy and environmental protection</i> | <i>kultura i ochrona dziedzictwa narodowego culture and national heritage</i> | <i>kultura fizyczna physical education</i> | | |
| <i>in thous. zł</i> | | | | | | | |
| 133852,4 | 2794,4 | 48988,0 | 85225,8 | 13763,2 | 14083,9 | 1 | |
| 6717,5 | 172,7 | 3050,5 | 7791,1 | 564,0 | 222,9 | 2 | |
| 6899,0 | 256,8 | 2958,6 | 1526,4 | 687,7 | 1056,0 | 3 | |
| 18095,6 | 288,2 | 4674,0 | 3834,1 | 1427,6 | 1985,8 | 4 | |
| 53978,4 | 1297,8 | 24962,6 | 62182,1 | 7062,2 | 2064,0 | 5 | |
| 5514,7 | 36,6 | 1073,0 | 758,7 | 492,0 | 2971,5 | 6 | |
| 5877,3 | 178,8 | 1368,6 | 2507,7 | 1066,6 | 105,0 | 7 | |
| 11154,7 | 171,4 | 3042,5 | 1304,6 | 589,5 | 4066,2 | 8 | |
| 9086,5 | 97,8 | 2657,2 | 641,2 | 515,8 | 1344,0 | 9 | |
| 16528,7 | 294,2 | 5201,0 | 4679,8 | 1357,9 | 268,5 | 10 | |
| 330166,5 | 7314,5 | 112295,9 | 78299,7 | 26847,0 | 26792,7 | 11 | |
| 155067,1 | 4527,7 | 49553,3 | 24931,1 | 14839,7 | 12062,4 | 12 | |
| 10127,0 | 201,3 | 5242,1 | 2616,3 | 1114,9 | 2497,9 | 13 | |
| 9698,2 | 584,1 | 3961,1 | 3172,2 | 617,7 | 1192,5 | 14 | |
| 5196,1 | 1065,4 | 1795,4 | 219,5 | 711,3 | 1201,1 | 15 | |
| 6061,9 | 87,8 | 2300,9 | 646,5 | 1022,6 | 166,3 | 16 | |
| 4972,4 | 155,0 | 1635,8 | 1378,4 | 1481,8 | 1169,3 | 17 | |
| 15287,5 | 147,0 | 5440,5 | 2066,0 | 1016,8 | 678,6 | 18 | |
| 11491,4 | 141,8 | 3881,4 | 820,3 | 1625,9 | 3665,1 | 19 | |
| 6263,0 | 75,0 | 2086,5 | 560,8 | 411,3 | 90,2 | 20 | |
| 5217,8 | 46,4 | 2378,4 | 402,0 | 1674,3 | 51,0 | 21 | |
| 12373,8 | 111,1 | 3130,5 | 919,9 | 1811,1 | 89,3 | 22 | |
| 19310,9 | 191,3 | 5253,5 | 982,8 | 795,8 | 144,6 | 23 | |
| 10359,9 | 125,8 | 2308,6 | 704,0 | 326,1 | 363,5 | 24 | |
| 20417,4 | 1278,2 | 4212,5 | 5658,0 | 761,1 | 201,6 | 25 | |
| 4378,8 | 41,6 | 1464,3 | 381,3 | 339,3 | 38,0 | 26 | |
| 11126,4 | 216,9 | 3578,3 | 4082,8 | 1051,4 | 394,4 | 27 | |
| 2784,7 | 59,0 | 883,5 | 320,4 | 78,4 | 119,0 | 28 | |

TABL. 7 (68). WYDATKI BUDŻETÓW GMIN^a WEDŁUG DZIAŁÓW W 2011 R. (cd.)EXPENDITURE OF GMINAS BUDGETS^a BY DIVISION IN 2011 (cont.)

| Lp. No. | WYSZCZEGÓLNIENIE SPECIFICATION | Ogółem Total | W tym | | |
|------------|---|-----------------|---|---|---|
| | | | transport i łączność transport and communications | gospodarka mieszkaniowa housing economy | administracja publiczna public administration |
| w tys. zł | | | | | |
| | Podregion częstochowski (dok.) Subregion (cont.) | | | | |
| 1 | POWIAT KŁOBUCKI | 259876,9 | 17852,1 | 3198,8 | 24814,2 |
| | Gminy miejsko-wiejskie: Urban-rural gminas: | | | | |
| 2 | Kłobuck | 68261,9 | 2383,4 | 920,6 | 5078,2 |
| 3 | Krzepice | 23031,2 | 1556,1 | 54,4 | 2446,4 |
| | Gminy wiejskie: Rural gminas: | | | | |
| 4 | Lipie | 21288,9 | 2366,8 | 94,3 | 2343,6 |
| 5 | Miedźno | 21860,7 | 2080,8 | 140,3 | 2180,2 |
| 6 | Opatów | 15690,1 | 891,6 | 16,8 | 2103,0 |
| 7 | Panki | 19378,3 | 1566,6 | 125,9 | 1753,9 |
| 8 | Popów | 21759,7 | 3377,7 | 1096,7 | 2845,9 |
| 9 | Przystajń | 15276,9 | 889,6 | 13,7 | 1544,8 |
| 10 | Wręczyca Wielka | 53329,2 | 2739,5 | 736,0 | 4518,2 |
| 11 | POWIAT MYSZKOWSKI | 205778,8 | 19670,0 | 3255,7 | 20957,0 |
| | Gmina miejska: Urban gmina: | | | | |
| 12 | Myszków | 77273,8 | 6817,9 | 2169,8 | 8179,9 |
| | Gminy miejsko-wiejskie: Urban-rural gminas: | | | | |
| 13 | Koziegłowy | 41131,4 | 7400,5 | 112,4 | 3680,9 |
| 14 | Żarki | 31926,1 | 3290,9 | 262,0 | 2739,5 |
| | Gminy wiejskie: Rural gminas: | | | | |
| 15 | Niegowa | 18144,8 | 1300,1 | 57,9 | 2024,5 |
| 16 | Poraj | 37302,6 | 860,6 | 653,6 | 4332,2 |
| 17 | Podregion gliwicki | 315059,8 | 23398,0 | 14321,5 | 37283,8 |
| | Subregion | | | | |
| 18 | POWIAT GLIWICKI | 315059,8 | 23398,0 | 14321,5 | 37283,8 |
| | Gminy miejskie: Urban gminas: | | | | |
| 19 | Knurów | 94154,4 | 8862,7 | 3141,1 | 10265,2 |
| 20 | Pyskowice | 51099,1 | 3837,5 | 7657,2 | 5769,9 |
| | Gminy miejsko-wiejskie: Urban-rural gminas: | | | | |
| 21 | Sośnicowice | 32157,2 | 2492,6 | 194,0 | 3234,0 |
| 22 | Toszek | 25053,0 | 306,5 | 1196,4 | 3013,8 |
| | Gminy wiejskie: Rural gminas: | | | | |
| 23 | Gierałtowiec | 37517,6 | 2558,7 | 842,6 | 6292,4 |
| 24 | Pilchowice | 23962,4 | 2092,9 | 253,1 | 3056,7 |
| 25 | Rudziniec | 28343,5 | 1981,9 | 905,2 | 3749,1 |
| 26 | Wielowieś | 22772,6 | 1265,2 | 131,9 | 1902,8 |

^a Bez wydatków gmin mających również status miasta na prawach powiatu.

^a Excluding expenditure of gminas which are also cities with powiat status.

| <i>Of which</i> | | | | | | | Lp. No. |
|---|--|--|---|---|--|----|------------|
| <i>oświata i wychowanie education</i> | <i>ochrona zdrowia health care</i> | <i>pomoc społeczna i pozostałe zadania w zakresie polityki społecznej social assistance and other tasks in sphere of social policy</i> | <i>gospodarka komu- nalna i ochrona środowiska municipal economy and environmental protection</i> | <i>kultura i ochrona dziedzictwa narodowego culture and national heritage</i> | <i>kultura fizyczna physical education</i> | | |
| <i>in thous. zł</i> | | | | | | | |
| 100664,4 | 1306,4 | 30065,7 | 29562,7 | 4330,2 | 5618,3 | 1 | |
| 22551,0 | 352,3 | 7370,2 | 21502,1 | 1024,0 | 2781,8 | 2 | |
| 10946,2 | 187,7 | 3014,9 | 1905,7 | 444,8 | 135,0 | 3 | |
| 8177,7 | 86,5 | 2363,4 | 424,0 | 394,2 | 40,5 | 4 | |
| 7220,0 | 118,6 | 2443,1 | 671,5 | 450,2 | 2048,2 | 5 | |
| 7982,8 | 69,0 | 2330,4 | 1357,1 | 183,8 | 54,2 | 6 | |
| 9792,9 | 105,2 | 1714,3 | 207,3 | 289,9 | – | 7 | |
| 7778,8 | 91,3 | 2154,8 | 510,5 | 178,0 | 60,0 | 8 | |
| 7591,8 | 88,3 | 2304,1 | 530,5 | 308,3 | – | 9 | |
| 18623,2 | 207,5 | 6370,5 | 2454,1 | 1057,0 | 498,6 | 10 | |
| 74435,0 | 1480,4 | 32677,0 | 23805,9 | 7677,1 | 9112,0 | 11 | |
| 26883,8 | 926,5 | 16153,8 | 8073,8 | 1402,0 | 4296,0 | 12 | |
| 16550,8 | 229,4 | 5648,6 | 2357,4 | 546,8 | 422,8 | 13 | |
| 11026,7 | 100,3 | 4775,0 | 2697,0 | 3244,6 | 1798,0 | 14 | |
| 8390,8 | 46,7 | 2641,9 | 383,1 | 336,0 | 1184,2 | 15 | |
| 11582,9 | 177,4 | 3457,6 | 10294,6 | 2147,6 | 1411,0 | 16 | |
| 122851,5 | 2066,1 | 34315,8 | 20781,2 | 9197,0 | 16283,1 | 17 | |
| 122851,5 | 2066,1 | 34315,8 | 20781,2 | 9197,0 | 16283,1 | 18 | |
| 37787,5 | 713,8 | 11804,2 | 6163,7 | 2544,0 | 8851,3 | 19 | |
| 15293,0 | 451,8 | 7469,4 | 4186,9 | 2037,9 | 2145,3 | 20 | |
| 11858,5 | 182,6 | 2253,1 | 1308,1 | 415,6 | 261,9 | 21 | |
| 10792,0 | 169,9 | 3495,4 | 1282,0 | 815,6 | 184,6 | 22 | |
| 14807,7 | 57,7 | 2169,1 | 2952,6 | 1187,5 | 3539,9 | 23 | |
| 12348,8 | 117,5 | 2251,9 | 1433,6 | 558,5 | 218,6 | 24 | |
| 12220,6 | 227,9 | 2905,7 | 2791,0 | 1066,6 | 627,9 | 25 | |
| 7743,4 | 144,9 | 1966,9 | 663,2 | 571,4 | 453,8 | 26 | |

TABL. 7 (68). WYDATKI BUDŻETÓW GMIN^a WEDŁUG DZIAŁÓW W 2011 R. (cd.)EXPENDITURE OF GMINAS BUDGETS^a BY DIVISION IN 2011 (cont.)

| Lp. No. | WYSZCZEGÓLNIENIE SPECIFICATION | Ogółem Total | W tym | | |
|------------|---|-----------------|---|---|---|
| | | | transport i łączność transport and communications | gospodarka mieszkaniowa housing economy | administracja publiczna public administration |
| w tys. zł | | | | | |
| 1 | Podregion rybnicki <i>Subregion</i> | 881061,7 | 89091,6 | 23397,7 | 97010,7 |
| 2 | POWIAT RACIBORSKI | 285403,6 | 22901,2 | 6178,6 | 29579,3 |
| | Gmina miejska: <i>Urban gmina:</i> | | | | |
| 3 | Racibórz | 139706,7 | 11543,3 | 3640,5 | 13065,1 |
| | Gminy miejsko-wiejskie: <i>Urban-rural gminas:</i> | | | | |
| 4 | Krzanowice | 15813,1 | 1643,5 | 245,3 | 1811,0 |
| 5 | Kuźnia Raciborska | 33088,0 | 1307,5 | 605,5 | 3343,7 |
| | Gminy wiejskie: <i>Rural gminas:</i> | | | | |
| 6 | Kornowac | 11094,8 | 622,8 | 241,7 | 1479,6 |
| 7 | Krzyżanowice | 31034,3 | 2099,3 | 274,6 | 3273,6 |
| 8 | Nędza | 17665,6 | 484,6 | 582,7 | 2479,1 |
| 9 | Pietrowice Wielkie | 18121,1 | 1390,1 | 554,2 | 2504,9 |
| 10 | Rudnik | 18880,0 | 3810,2 | 34,0 | 1622,3 |
| 11 | POWIAT RYBNICKI | 178164,8 | 10769,9 | 3646,0 | 19961,5 |
| | Gmina miejsko-wiejska: <i>Urban-rural gmina:</i> | | | | |
| 12 | Czerwonka-Leszczyny | 94199,3 | 6282,2 | 3099,3 | 8642,4 |
| | Gminy wiejskie: <i>Rural gminas:</i> | | | | |
| 13 | Gaszowice | 21081,4 | 1368,6 | 78,7 | 2915,4 |
| 14 | Jejkowice | 9768,3 | 187,3 | 7,9 | 1579,0 |
| 15 | Lyski | 21795,6 | 985,3 | 337,0 | 3496,6 |
| 16 | Świerklany | 31320,2 | 1946,6 | 123,1 | 3328,1 |
| 17 | POWIAT WODZISŁAWSKI | 417493,3 | 55420,5 | 13573,1 | 47470,0 |
| | Gminy miejskie: <i>Urban gminas:</i> | | | | |
| 18 | Pszów | 30207,0 | 2425,9 | 501,2 | 4497,1 |
| 19 | Radlin | 48203,3 | 3173,0 | 831,4 | 6063,2 |
| 20 | Rydułtowy | 55893,0 | 4476,7 | 3660,7 | 6269,5 |
| 21 | Wodzisław Śląski | 137568,6 | 31720,3 | 3030,4 | 12885,5 |
| | Gminy wiejskie: <i>Rural gminas:</i> | | | | |
| 22 | Godów | 34155,5 | 6794,9 | 492,2 | 3443,2 |
| 23 | Gorzyce | 52463,6 | 2964,7 | 2775,0 | 4798,3 |
| 24 | Lubomia | 18600,4 | 1776,5 | 109,2 | 2708,7 |
| 25 | Markłowice | 18143,5 | 1211,6 | 133,4 | 2996,6 |
| 26 | Mszana | 22258,4 | 876,8 | 2039,6 | 3808,0 |

^a Bez wydatków gmin mających również status miasta na prawach powiatu.

^a Excluding expenditure of gminas which are also cities with powiat status.

| <i>Of which</i> | | | | | | Lp. No. |
|---|--|--|---|---|--|------------|
| <i>oświata i wychowanie education</i> | <i>ochrona zdrowia health care</i> | <i>pomoc społeczna i pozostałe zadania w zakresie polityki społecznej social assistance and other tasks in sphere of social policy</i> | <i>gospodarka komu- nalna i ochrona środowiska municipal economy and environmental protection</i> | <i>kultura i ochrona dziedzictwa narodowego culture and national heritage</i> | <i>kultura fizyczna physical education</i> | |
| <i>in thous. zł</i> | | | | | | |
| 355152,6 | 8753,9 | 105128,6 | 72403,5 | 33649,0 | 31087,9 | 1 |
| 111905,3 | 3565,4 | 37303,6 | 24734,3 | 13297,0 | 10180,2 | 2 |
| 52246,2 | 2542,8 | 22124,2 | 16453,3 | 5528,4 | 5436,5 | 3 |
| 6210,0 | 163,7 | 1669,4 | 1209,5 | 418,2 | 1227,9 | 4 |
| 12845,0 | 227,9 | 4171,3 | 1931,3 | 2471,5 | 118,8 | 5 |
| 5397,3 | 90,4 | 1153,2 | 279,6 | 620,1 | 721,0 | 6 |
| 13544,3 | 194,5 | 2695,8 | 2646,9 | 1634,7 | 415,3 | 7 |
| 7467,9 | 205,5 | 2329,1 | 1225,4 | 318,7 | 1392,2 | 8 |
| 7657,8 | 93,1 | 1640,1 | 663,9 | 1659,7 | 533,5 | 9 |
| 6536,7 | 47,4 | 1520,5 | 324,5 | 645,6 | 335,0 | 10 |
| 75697,1 | 1691,9 | 21812,1 | 17960,7 | 4523,7 | 8229,3 | 11 |
| 37449,5 | 730,5 | 13699,2 | 10728,7 | 2362,9 | 6778,1 | 12 |
| 8919,9 | 180,8 | 2382,3 | 2993,2 | 482,0 | 265,7 | 13 |
| 4885,6 | 31,4 | 1148,1 | 213,5 | 114,9 | 118,0 | 14 |
| 10675,8 | 452,2 | 2308,6 | 673,9 | 432,2 | 304,8 | 15 |
| 13766,2 | 296,8 | 2273,9 | 3351,5 | 1131,7 | 762,7 | 16 |
| 167550,2 | 3496,7 | 46012,9 | 29708,4 | 15828,3 | 12678,3 | 17 |
| 13798,9 | 400,0 | 4124,2 | 1589,2 | 1107,5 | 494,4 | 18 |
| 18194,2 | 412,7 | 5655,3 | 5515,8 | 1690,9 | 4241,3 | 19 |
| 22466,9 | 468,0 | 7893,2 | 3568,9 | 1924,9 | 1276,1 | 20 |
| 50160,3 | 1358,7 | 14200,6 | 12288,1 | 4301,2 | 3091,1 | 21 |
| 14177,1 | 169,7 | 2754,2 | 1092,5 | 2542,4 | 641,3 | 22 |
| 23322,7 | 337,4 | 5524,7 | 2076,6 | 2260,2 | 940,8 | 23 |
| 8419,0 | 148,0 | 2174,2 | 482,2 | 595,1 | 152,8 | 24 |
| 7916,3 | 116,0 | 1531,7 | 1952,7 | 328,3 | 624,4 | 25 |
| 9094,8 | 86,2 | 2154,8 | 1142,5 | 1077,9 | 1216,2 | 26 |

TABL. 7 (68). WYDATKI BUDŻETÓW GMIN^a WEDŁUG DZIAŁÓW W 2011 R. (cd.)EXPENDITURE OF GMINAS BUDGETS^a BY DIVISION IN 2011 (cont.)

| Lp. No. | WYSZCZEGÓLNIENIE SPECIFICATION | Ogółem Total | W tym | | |
|------------|--|-----------------|---|---|---|
| | | | transport i łączność transport and communications | gospodarka mieszkaniowa housing economy | administracja publiczna public administration |
| w tys. zł | | | | | |
| 1 | Podregion sosnowiecki Subregion | 746298,9 | 74147,6 | 48461,7 | 76149,0 |
| 2 | POWIAT BĘDZIŃSKI | 424276,3 | 45907,8 | 39792,0 | 43224,3 |
| | Gminy miejskie: Urban gminas: | | | | |
| 3 | Będzin | 164266,6 | 17554,2 | 28784,0 | 13713,8 |
| 4 | Czeladź | 97563,8 | 6489,1 | 7582,5 | 8413,7 |
| 5 | Sławków | 23778,9 | 2153,1 | 710,7 | 3714,8 |
| 6 | Wojkowice | 22736,1 | 2332,0 | 892,5 | 3767,2 |
| | Gmina miejsko-wiejska: Urban-rural gmina: | | | | |
| 7 | Siewierz | 42352,6 | 5982,0 | 206,1 | 4504,0 |
| | Gminy wiejskie: Rural gminas: | | | | |
| 8 | Bobrowniki | 30010,7 | 4847,8 | 1415,4 | 3313,9 |
| 9 | Mierzęcice | 16163,9 | 930,2 | 82,4 | 2063,9 |
| 10 | Psary | 27403,9 | 5619,5 | 118,4 | 3733,0 |
| 11 | POWIAT ZAWIERCIAŃSKI | 322022,6 | 28239,8 | 8669,6 | 32924,7 |
| | Gminy miejskie: Urban gminas: | | | | |
| 12 | Poręba | 19119,1 | 862,6 | 1092,4 | 2707,5 |
| 13 | Zawiercie | 128976,0 | 12004,0 | 3878,1 | 11147,0 |
| | Gminy miejsko-wiejskie: Urban-rural gminas: | | | | |
| 14 | Łazy | 46457,7 | 1199,2 | 1095,3 | 4402,0 |
| 15 | Ogrodzieniec | 20797,3 | 434,4 | 437,3 | 2745,1 |
| 16 | Piłlica | 28101,7 | 3315,4 | 390,8 | 2499,5 |
| 17 | Szczekociny | 22440,7 | 1076,4 | 110,8 | 2789,7 |
| | Gminy wiejskie: Rural gminas: | | | | |
| 18 | Irządze | 7617,9 | 266,1 | 8,0 | 1360,9 |
| 19 | Kroczyce | 19469,0 | 4449,9 | 1409,0 | 2052,9 |
| 20 | Włodowice | 13779,2 | 1584,4 | 231,9 | 1856,2 |
| 21 | Żarnowiec | 15264,0 | 3047,4 | 15,9 | 1364,0 |

^a Bez wydatków gmin mających również status miasta na prawach powiatu.

^a Excluding expenditure of gminas which are also cities with powiat status.

| <i>Of which</i> | | | | | | Lp. No. |
|---|--|--|---|---|--|------------|
| <i>oświata i wychowanie education</i> | <i>ochrona zdrowia health care</i> | <i>pomoc społeczna i pozostałe zadania w zakresie polityki społecznej social assistance and other tasks in sphere of social policy</i> | <i>gospodarka komu- nalna i ochrona środowiska municipal economy and environmental protection</i> | <i>kultura i ochrona dziedzictwa narodowego culture and national heritage</i> | <i>kultura fizyczna physical education</i> | |
| <i>in thous. zł</i> | | | | | | |
| 240159,2 | 4434,0 | 113301,4 | 75451,0 | 30332,7 | 25748,9 | 1 |
| 127825,1 | 2093,5 | 58854,2 | 43902,2 | 19389,7 | 14509,8 | 2 |
| 49984,3 | 667,0 | 23212,0 | 9883,4 | 9181,2 | 3367,2 | 3 |
| 22955,0 | 533,6 | 18235,6 | 22155,5 | 2604,3 | 3685,0 | 4 |
| 7184,2 | 132,2 | 3076,2 | 2174,8 | 1270,0 | 170,0 | 5 |
| 6924,0 | 266,6 | 2670,2 | 2842,2 | 890,0 | 118,1 | 6 |
| 14134,0 | 71,0 | 3444,1 | 2894,5 | 1692,3 | 5520,0 | 7 |
| 8722,1 | 173,9 | 3281,6 | 1500,0 | 1413,4 | 1274,6 | 8 |
| 8026,3 | 74,3 | 1964,4 | 575,4 | 963,1 | 62,3 | 9 |
| 9895,3 | 174,9 | 2970,2 | 1876,4 | 1375,5 | 312,6 | 10 |
| 112334,1 | 2340,5 | 54447,2 | 31548,8 | 10943,0 | 11239,1 | 11 |
| 6762,7 | 121,1 | 3258,7 | 2111,5 | 517,0 | 411,5 | 12 |
| 41483,2 | 984,3 | 28102,1 | 13308,5 | 4464,1 | 6247,8 | 13 |
| 14548,4 | 188,4 | 5667,3 | 10119,9 | 1342,3 | 3392,9 | 14 |
| 9865,8 | 471,4 | 2668,0 | 1258,2 | 815,9 | 42,0 | 15 |
| 9628,4 | 110,4 | 2472,2 | 1125,9 | 736,4 | 695,2 | 16 |
| 9205,3 | 203,2 | 4231,4 | 974,5 | 920,7 | 113,8 | 17 |
| 2966,7 | 32,9 | 1850,9 | 206,9 | 61,0 | 4,0 | 18 |
| 6723,7 | 135,9 | 2360,7 | 604,2 | 693,4 | 100,8 | 19 |
| 5195,8 | 64,0 | 2247,5 | 436,7 | 1052,3 | 92,3 | 20 |
| 5954,2 | 28,8 | 1588,3 | 1402,4 | 339,9 | 138,6 | 21 |

TABL. 7 (68). WYDATKI BUDŻETÓW GMIN^a WEDŁUG DZIAŁÓW W 2011 R. (dok.)EXPENDITURE OF GMINAS BUDGETS^a BY DIVISION IN 2011 (cont.)

| Lp. No. | WYSZCZEGÓLNIENIE SPECIFICATION | Ogółem Total | W tym | | |
|------------|---|-----------------|---|---|---|
| | | | transport i łączność transport and communications | gospodarka mieszkaniowa housing economy | administracja publiczna public administration |
| w tys. zł | | | | | |
| 1 | Podregion tyski <i>Subregion</i> | 844447,9 | 81096,4 | 46672,6 | 82352,7 |
| 2 | POWIAT BIERUŃSKO- -LĘDZIŃSKI | 200708,8 | 30156,5 | 4942,3 | 23553,2 |
| | Gminy miejskie: <i>Urban gminas:</i> | | | | |
| 3 | Bieruń | 81288,9 | 18784,3 | 2862,9 | 8425,7 |
| 4 | Imielin | 30637,5 | 3844,3 | 316,5 | 3761,6 |
| 5 | Lędziny | 39406,9 | 2709,3 | 949,3 | 5409,4 |
| | Gminy wiejskie: <i>Rural gminas:</i> | | | | |
| 6 | Bojszowy | 21557,7 | 2388,8 | 597,1 | 3286,4 |
| 7 | Chełm Śląski | 27817,8 | 2429,8 | 216,5 | 2669,9 |
| 8 | POWIAT MIKOŁOWSKI | 314675,4 | 22120,1 | 24146,4 | 32127,9 |
| | Gminy miejskie: <i>Urban gminas:</i> | | | | |
| 9 | Łaziska Górne | 69865,4 | 4051,1 | 2173,5 | 7125,4 |
| 10 | Mikołów | 151731,2 | 13465,1 | 19698,6 | 14234,6 |
| 11 | Orzesze | 44181,4 | 2549,7 | 679,0 | 4835,7 |
| | Gminy wiejskie: <i>Rural gminas:</i> | | | | |
| 12 | Ornontowice | 26771,4 | 1192,4 | 1093,7 | 3320,8 |
| 13 | Wiry | 22126,0 | 861,8 | 501,5 | 2611,5 |
| 14 | POWIAT PSZCZYŃSKI | 329063,7 | 28819,7 | 17583,9 | 26671,5 |
| | Gmina miejsko-wiejska: <i>Urban-rural gmina:</i> | | | | |
| 15 | Pszczyna | 129445,8 | 6021,9 | 7606,6 | 10085,8 |
| | Gminy wiejskie: <i>Rural gminas:</i> | | | | |
| 16 | Goczałkowice-Zdrój | 28995,3 | 4028,9 | 742,0 | 2336,4 |
| 17 | Kobiór | 18454,8 | 954,2 | 579,0 | 2246,2 |
| 18 | Miedźna | 45231,7 | 2219,8 | 949,9 | 3128,3 |
| 19 | Pawłowice | 70935,1 | 11873,2 | 6987,2 | 5541,4 |
| 20 | Suszec | 36001,0 | 3721,8 | 719,2 | 3333,4 |

^a Bez wydatków gmin mających również status miasta na prawach powiatu.

^a Excluding expenditure of gminas which are also cities with powiat status.

| <i>Of which</i> | | | | | | | Lp. No. |
|---|--|--|---|---|--|----|------------|
| <i>oświata i wychowanie education</i> | <i>ochrona zdrowia health care</i> | <i>pomoc społeczna i pozostałe zadania w zakresie polityki społecznej social assistance and other tasks in sphere of social policy</i> | <i>gospodarka komu- nalna i ochrona środowiska municipal economy and environmental protection</i> | <i>kultura i ochrona dziedzictwa narodowego culture and national heritage</i> | <i>kultura fizyczna physical education</i> | | |
| 314363,9 | 6325,5 | 79823,9 | 71310,3 | 34015,6 | 42835,0 | 1 | |
| 61166,3 | 1380,4 | 16760,2 | 28138,7 | 5050,5 | 10528,8 | 2 | |
| 19488,5 | 505,5 | 5229,8 | 11750,3 | 1718,9 | 7868,4 | 3 | |
| 8716,0 | 230,0 | 1980,7 | 9357,4 | 798,6 | 916,4 | 4 | |
| 16471,1 | 373,1 | 4985,2 | 4112,9 | 1392,1 | 739,0 | 5 | |
| 8730,5 | 171,3 | 2771,3 | 817,9 | 464,9 | 251,6 | 6 | |
| 7760,1 | 100,6 | 1793,1 | 2100,4 | 675,9 | 753,4 | 7 | |
| 115335,0 | 2204,6 | 31024,5 | 26097,0 | 10855,0 | 21694,6 | 8 | |
| 27573,7 | 691,9 | 7308,8 | 8004,0 | 3001,7 | 5656,3 | 9 | |
| 48001,1 | 887,4 | 15350,1 | 14980,7 | 4149,0 | 15048,3 | 10 | |
| 23162,3 | 282,1 | 5198,3 | 1564,6 | 1170,0 | 196,9 | 11 | |
| 7322,0 | 146,7 | 1488,9 | 1062,2 | 945,9 | 634,4 | 12 | |
| 9276,0 | 196,6 | 1678,4 | 485,4 | 1588,3 | 158,6 | 13 | |
| 137862,5 | 2740,5 | 32039,1 | 17074,6 | 18110,1 | 10611,6 | 14 | |
| 57503,9 | 1323,9 | 16699,8 | 9362,1 | 11402,4 | 2748,4 | 15 | |
| 8817,1 | 111,1 | 2005,3 | 628,0 | 1150,9 | 2806,9 | 16 | |
| 4772,3 | 109,0 | 1644,2 | 373,3 | 432,6 | 97,1 | 17 | |
| 25208,8 | 227,2 | 4760,1 | 381,1 | 1366,5 | 2275,8 | 18 | |
| 25128,0 | 498,1 | 4251,7 | 1931,1 | 2190,1 | 1383,7 | 19 | |
| 16432,5 | 471,1 | 2678,0 | 4399,0 | 1567,5 | 1299,8 | 20 | |

in thous. zl

TABL. 8 (69). **DOCHODY I WYDATKI BUDŻETÓW POWIATÓW I MIAST NA PRAWACH POWIATU NA 1 MIESZKAŃCA W 2011 R.**

REVENUE AND EXPENDITURE OF POWIATS AND CITIES WITH POWIAT STATUS BUDGETS PER CAPITA IN 2011

| WYSZCZEGÓLNIENIE SPECIFICATION | Dochody Revenue | | Wydatki Expenditure | | |
|---|--------------------|--|------------------------|--------------------|---|
| | ogółem total | w tym dochody własne of which own revenue | ogółem total | w tym of which | |
| | | | | bieżące current | inwestycyjne investment expenditure |
| w zł in zł | | | | | |
| WOJEWÓDZTWO | 2559 | 1442 | 2600 | 2089 | 478 |
| VOIVODSHIP | | | | | |
| Podregion bielski | 1688 | 800 | 1744 | 1353 | 391 |
| <i>Subregion</i> | | | | | |
| Powiaty: <i>Powiats:</i> | | | | | |
| bielski | 677 | 252 | 672 | 389 | 280 |
| cieszyński | 934 | 281 | 881 | 743 | 139 |
| żywiecki | 925 | 236 | 969 | 746 | 223 |
| Miasto na prawach powiatu: <i>City with powiat status:</i> | | | | | |
| Bielsko-Biała | 4030 | 2314 | 4264 | 3372 | 891 |
| Podregion bytomski | 2373 | 1193 | 2435 | 2069 | 316 |
| <i>Subregion</i> | | | | | |
| Powiaty: <i>Powiats:</i> | | | | | |
| lubliniecki | 1028 | 310 | 1070 | 960 | 110 |
| tarnogórski | 1044 | 328 | 997 | 871 | 127 |
| Miasta na prawach powiatu: <i>Cities with powiat status:</i> | | | | | |
| Bytom | 3858 | 2110 | 4031 | 3312 | 619 |
| Piekary Śląskie | 2812 | 1640 | 2817 | 2618 | 116 |
| Podregion częstochowski | 2194 | 937 | 2292 | 1717 | 575 |
| <i>Subregion</i> | | | | | |
| Powiaty: <i>Powiats:</i> | | | | | |
| częstochowski | 809 | 259 | 881 | 456 | 425 |
| kłobucki | 753 | 172 | 789 | 542 | 247 |
| myszkowski | 942 | 207 | 923 | 645 | 278 |
| Miasto na prawach powiatu: <i>City with powiat status:</i> | | | | | |
| Częstochowa | 3892 | 1824 | 4063 | 3192 | 870 |
| Podregion gliwicki | 3097 | 1838 | 3260 | 2574 | 638 |
| <i>Subregion</i> | | | | | |
| Powiat: <i>Powiat:</i> | | | | | |
| gliwicki | 580 | 244 | 569 | 478 | 91 |
| Miasta na prawach powiatu: <i>Cities with powiat status:</i> | | | | | |
| Gliwice | 4249 | 2776 | 4634 | 3438 | 1127 |
| Zabrze | 3506 | 1879 | 3549 | 3015 | 479 |

TABL. 8 (69). DOCHODY I WYDATKI BUDŻETÓW POWIATÓW I MIAST NA PRAWACH POWIATU
NA 1 MIESZKAŃCA W 2011 R. (dok.)REVENUE AND EXPENDITURE OF POWIATS AND CITIES WITH POWIAT STATUS BUDGETS
PER CAPITA IN 2011 (cont.)

| WYSZCZEGÓLNIENIE SPECIFICATION | Dochody Revenue | | Wydatki Expenditure | | |
|---|--------------------|--|------------------------|--------------------|---|
| | ogółem total | w tym dochody własne of which own revenue | ogółem total | w tym of which | |
| | | | | bieżące current | inwestycyjne investment expenditure |
| w zł in zł | | | | | |
| Podregion katowicki | 3767 | 2446 | 3825 | 3255 | 517 |
| <i>Subregion</i> | | | | | |
| Miasta na prawach powiatu: <i>Cities with powiat status:</i> | | | | | |
| Chorzów | 3604 | 1907 | 3585 | 3304 | 272 |
| Katowice | 4382 | 3175 | 4524 | 3577 | 822 |
| Mysłowice | 3070 | 1922 | 3250 | 2991 | 243 |
| Ruda Śląska | 3544 | 2174 | 3409 | 3015 | 391 |
| Siemianowice Śląskie | 3209 | 1957 | 3239 | 3030 | 210 |
| Świętochłowice | 2838 | 1445 | 2962 | 2588 | 374 |
| Podregion rybnicki | 2348 | 1324 | 2202 | 1768 | 433 |
| <i>Subregion</i> | | | | | |
| Powiaty: <i>Powiats:</i> | | | | | |
| raciborski | 1052 | 277 | 1022 | 810 | 212 |
| rybnicki | 494 | 255 | 445 | 389 | 56 |
| wodzisławski | 789 | 282 | 787 | 677 | 110 |
| Miasta na prawach powiatu: <i>Cities with powiat status:</i> | | | | | |
| Jastrzębie-Zdrój | 4011 | 2444 | 3636 | 2922 | 714 |
| Rybnik | 4494 | 2770 | 4130 | 3308 | 822 |
| Żory | 3545 | 2203 | 3542 | 2722 | 815 |
| Podregion sosnowiecki | 2569 | 1459 | 2647 | 2089 | 527 |
| <i>Subregion</i> | | | | | |
| Powiaty: <i>Powiats:</i> | | | | | |
| będziński | 642 | 287 | 609 | 556 | 53 |
| zawierciański | 1017 | 239 | 991 | 810 | 180 |
| Miasta na prawach powiatu: <i>Cities with powiat status:</i> | | | | | |
| Dąbrowa Górnicza | 4453 | 2781 | 4553 | 3443 | 1102 |
| Jaworzno | 4295 | 2212 | 4298 | 2998 | 1300 |
| Sosnowiec | 2956 | 1878 | 3192 | 2709 | 386 |
| Podregion tyski | 2038 | 1210 | 2006 | 1506 | 389 |
| <i>Subregion</i> | | | | | |
| Powiaty: <i>Powiats:</i> | | | | | |
| bieruńsko-lędziński | 862 | 332 | 820 | 516 | 303 |
| mikołowski | 822 | 359 | 821 | 740 | 81 |
| pszczyński | 791 | 289 | 787 | 647 | 140 |
| Miasto na prawach powiatu: <i>City with powiat status:</i> | | | | | |
| Tychy | 4491 | 2994 | 4418 | 3225 | 861 |

TABLE 9 (70). **DOCHODY I WYDATKI BUDŻETÓW GMIN^a NA 1 MIESZKAŃCA W 2011 R.**
REVENUE AND EXPENDITURE OF GMINAS BUDGETS^a PER CAPITA IN 2011

| WYSZCZEGÓLNIENIE <i>SPECIFICATION</i> | Dochody <i>Revenue</i> | | Wydatki <i>Expenditure</i> | |
|---|---------------------------|---|-------------------------------|--|
| | ogółem <i>total</i> | w tym własne <i>of which own revenue</i> | ogółem <i>total</i> | w tym wydatki inwestycyjne <i>of which investment expenditure</i> |
| w zł <i>in zł</i> | | | | |
| WOJEWÓDZTWO VOIVODSHIP | 2839 | 1528 | 2937 | 665 |
| Podregion bielski Subregion | 2973 | 1411 | 3152 | 797 |
| POWIAT BIELSKI | 2938 | 1492 | 3033 | 813 |
| Gmina miejska: <i>Urban gmina:</i> | | | | |
| Szczyrk | 4889 | 1869 | 4895 | 1646 |
| Gminy miejsko-wiejskie: <i>Urban-rural gminas:</i> | | | | |
| Czechowice-Dziedzice | 2676 | 1719 | 2685 | 485 |
| Wilamowice | 2535 | 1016 | 2752 | 741 |
| Gminy wiejskie: <i>Rural gminas:</i> | | | | |
| Bestwina | 2856 | 1689 | 2960 | 1029 |
| Buczkowice | 3829 | 1502 | 3614 | 1477 |
| Jasienica | 2597 | 1363 | 2962 | 648 |
| Jaworze | 4970 | 1669 | 4924 | 2483 |
| Kozy | 2620 | 1205 | 2600 | 434 |
| Porąbka | 2588 | 1392 | 2676 | 301 |
| Wilkowice | 3013 | 1487 | 3264 | 1275 |
| POWIAT CIESZYŃSKI | 2991 | 1529 | 3218 | 842 |
| Gminy miejskie: <i>Urban gminas:</i> | | | | |
| Cieszyn | 3504 | 2108 | 3938 | 1285 |
| Ustroń | 3571 | 2294 | 3582 | 791 |
| Wisła | 4030 | 2164 | 4068 | 1344 |
| Gminy miejsko-wiejskie: <i>Urban-rural gminas:</i> | | | | |
| Skoczów | 2482 | 1344 | 2551 | 417 |
| Strumień | 2843 | 1250 | 3224 | 921 |
| Gminy wiejskie: <i>Rural gminas:</i> | | | | |
| Brenna | 2908 | 1151 | 3562 | 1109 |
| Chybie | 2812 | 943 | 3443 | 1270 |
| Dębowiec | 2623 | 1173 | 2955 | 594 |
| Goleszów | 2167 | 1167 | 2114 | 110 |
| Hażlach | 2357 | 1067 | 2433 | 376 |
| Istebna | 3191 | 1003 | 3179 | 799 |
| Zebrzydowice | 2611 | 1168 | 2789 | 732 |

^a Bez dochodów i wydatków gmin mających również status miasta na prawach powiatu.

^a Excluding revenue and expenditure of gminas which are also cities with powiat status.

TABL. 9 (70). DOCHODY I WYDATKI BUDŻETÓW GMIN^a NA 1 MIESZKAŃCA W 2011 R. (cd.)
 REVENUE AND EXPENDITURE OF GMINAS BUDGETS^a PER CAPITA IN 2011 (cont.)

| WYSZCZEGÓLNIENIE SPECIFICATION | Dochody Revenue | | Wydatki Expenditure | |
|---|--------------------|--------------------------------------|------------------------|---|
| | ogółem total | w tym własne of which own revenue | ogółem total | w tym wydatki inwestycyjne of which investment expenditure |
| w zł in zł | | | | |
| POWIAT ŻYWIECKI | 2987 | 1190 | 3198 | 730 |
| Gmina miejska: <i>Urban gmina:</i> | | | | |
| Żywiec | 2716 | 1866 | 2838 | 302 |
| Gminy wiejskie: <i>Rural gminas:</i> | | | | |
| Czernichów | 4678 | 1655 | 5798 | 1641 |
| Gilowice | 2602 | 1000 | 2697 | 646 |
| Jeleśnia | 2774 | 981 | 2850 | 249 |
| Koszarawa | 4321 | 854 | 4579 | 2013 |
| Lipowa | 2402 | 723 | 2818 | 534 |
| Łękawica | 4285 | 1749 | 4372 | 2059 |
| Łodygowice | 2815 | 1154 | 2993 | 844 |
| Milówka | 3303 | 989 | 3487 | 1050 |
| Radziechowy-Wieprz | 2602 | 697 | 2832 | 543 |
| Rajcza | 2778 | 794 | 3082 | 632 |
| Ślemień | 4928 | 938 | 5016 | 2390 |
| Świnna | 2838 | 1033 | 3172 | 818 |
| Ujszoły | 3774 | 1072 | 3633 | 1107 |
| Węgierska Górka | 2738 | 1009 | 2843 | 594 |
| Podregion bytomski | 2822 | 1535 | 3001 | 818 |
| <i>Subregion</i> | | | | |
| POWIAT LUBLINIECKI | 2866 | 1306 | 2993 | 820 |
| Gmina miejska: <i>Urban gmina:</i> | | | | |
| Lubliniec | 2436 | 1535 | 2406 | 384 |
| Gmina miejsko-wiejska: <i>Urban-rural gmina:</i> | | | | |
| Woźniki | 3085 | 1110 | 2997 | 607 |
| Gminy wiejskie: <i>Rural gminas:</i> | | | | |
| Boronów | 4008 | 1875 | 4250 | 1888 |
| Ciasna | 4083 | 1222 | 4489 | 2177 |
| Herby | 3060 | 1699 | 2828 | 363 |
| Kochanowice | 2835 | 1021 | 3218 | 937 |
| Koszęcin | 2395 | 983 | 2621 | 709 |
| Pawonków | 2779 | 1007 | 3358 | 1167 |

^a Bez dochodów i wydatków gmin mających również status miasta na prawach powiatu.

^a Excluding revenue and expenditure of gminas which are also cities with powiat status.

TABL. 9 (70). DOCHODY I WYDATKI BUDŻETÓW GMIN^a NA 1 MIESZKAŃCA W 2011 R. (cd.)REVENUE AND EXPENDITURE OF GMINAS BUDGETS^a PER CAPITA IN 2011 (cont.)

| WYSZCZEGÓLNIENIE SPECIFICATION | Dochody Revenue | | Wydatki Expenditure | |
|--|--------------------|--------------------------------------|------------------------|---|
| | ogółem total | w tym własne of which own revenue | ogółem total | w tym wydatki inwestycyjne of which investment expenditure |
| w zł in zł | | | | |
| Podregion bytomski (dok.) <i>Subregion (cont.)</i> | | | | |
| POWIAT TARNOGÓRSKI | 2797 | 1663 | 3006 | 817 |
| Gminy miejskie: <i>Urban gminas:</i> | | | | |
| Kalety | 2422 | 1218 | 2596 | 840 |
| Miasteczko Śląskie | 3042 | 2168 | 3136 | 623 |
| Radzionków | 2855 | 1944 | 2529 | 518 |
| Tarnowskie Góry | 2732 | 1631 | 3166 | 1007 |
| Gminy wiejskie: <i>Rural gminas:</i> | | | | |
| Krupski Młyn | 4160 | 2567 | 4792 | 1338 |
| Ożarówice | 4023 | 2418 | 3911 | 1427 |
| Świerklaniec | 2823 | 1744 | 2916 | 693 |
| Tworóg | 2760 | 1090 | 2922 | 705 |
| Zbrośławice | 2352 | 1261 | 2476 | 307 |
| Podregion częstochowski | 2795 | 1138 | 2994 | 841 |
| <i>Subregion</i> | | | | |
| POWIAT CZĘSTOCHOWSKI | 2885 | 1203 | 3045 | 845 |
| Gminy miejsko-wiejskie: <i>Urban-rural gminas:</i> | | | | |
| Błachownia | 2555 | 1144 | 2666 | 362 |
| Koniecpol | 2540 | 1101 | 3113 | 1151 |
| Gminy wiejskie: <i>Rural gminas:</i> | | | | |
| Dąbrowa Zielona | 4477 | 711 | 5158 | 1013 |
| Janów | 2612 | 894 | 2584 | 412 |
| Kamienica Polska | 2708 | 1725 | 2719 | 472 |
| Kłomnice | 2996 | 1500 | 2927 | 700 |
| Konopiska | 3221 | 1208 | 3426 | 1425 |
| Kruszyna | 3119 | 1165 | 3648 | 1237 |
| Lelów | 3478 | 963 | 3724 | 1440 |
| Mstów | 2846 | 1118 | 2618 | 933 |
| Mykanów | 2429 | 918 | 2378 | 297 |
| Olsztyn | 3443 | 1516 | 3842 | 1268 |
| Poczesna | 3154 | 1416 | 3482 | 1343 |
| Przyrów | 2713 | 976 | 3059 | 814 |
| Rędziny | 2431 | 1384 | 2549 | 452 |
| Starcza | 2740 | 928 | 2838 | 826 |

^a Bez dochodów i wydatków gmin mających również status miasta na prawach powiatu.^a Excluding revenue and expenditure of gminas which are also cities with powiat status.

TABL. 9 (70). DOCHODY I WYDATKI BUDŻETÓW GMIN^a NA 1 MIESZKAŃCA W 2011 R. (cd.)
 REVENUE AND EXPENDITURE OF GMINAS BUDGETS^a PER CAPITA IN 2011 (cont.)

| WYSZCZEGÓLNIENIE SPECIFICATION | Dochody Revenue | | Wydatki Expenditure | |
|---|--------------------|--------------------------------------|------------------------|---|
| | ogółem total | w tym własne of which own revenue | ogółem total | w tym wydatki inwestycyjne of which investment expenditure |
| | w zł | | in zł | |
| Podregion częstochowski (dok.) Subregion (cont.) | | | | |
| POWIAT KŁOBUCKI | 2813 | 1058 | 3030 | 918 |
| Gminy miejsko-wiejskie: Urban-rural gminas: | | | | |
| Kłobuck | 3162 | 1328 | 3298 | 1159 |
| Krzepice | 2283 | 989 | 2449 | 486 |
| Gminy wiejskie: Rural gminas: | | | | |
| Lipie | 2885 | 1032 | 3286 | 880 |
| Miedźno | 2699 | 666 | 2872 | 1031 |
| Opatów | 2471 | 726 | 2284 | 95 |
| Panki | 3088 | 1139 | 3789 | 1626 |
| Popów | 2932 | 1313 | 3588 | 1401 |
| Przystajń | 2637 | 843 | 2546 | 261 |
| Wręczyca Wielka | 2784 | 1048 | 3044 | 1005 |
| POWIAT MYSZKOWSKI | 2605 | 1111 | 2855 | 739 |
| Gmina miejska: Urban gmina: | | | | |
| Myszków | 2251 | 1179 | 2355 | 396 |
| Gminy miejsko-wiejskie: Urban-rural gminas: | | | | |
| Koziegłowy | 2666 | 945 | 2865 | 716 |
| Żarki | 3757 | 1145 | 3843 | 1417 |
| Gminy wiejskie: Rural gminas: | | | | |
| Niegowa | 3165 | 626 | 3157 | 532 |
| Poraj | 2418 | 1361 | 3436 | 1400 |
| Podregion gliwicki | 2754 | 1629 | 2738 | 463 |
| Subregion | | | | |
| POWIAT GLIWICKI | 2754 | 1629 | 2738 | 463 |
| Gminy miejskie: Urban gminas: | | | | |
| Knurów | 2432 | 1716 | 2379 | 367 |
| Pyskowice | 2598 | 1749 | 2721 | 220 |

^a Bez dochodów i wydatków gmin mających również status miasta na prawach powiatu.

^a Excluding revenue and expenditure of gminas which are also cities with powiat status.

TABL. 9 (70). **DOCHODY I WYDATKI BUDŻETÓW GMIN^a NA 1 MIESZKAŃCA W 2011 R. (cd.)**
REVENUE AND EXPENDITURE OF GMINAS BUDGETS^a PER CAPITA IN 2011 (cont.)

| WYSZCZEGÓLNIENIE <i>SPECIFICATION</i> | Dochody <i>Revenue</i> | | Wydatki <i>Expenditure</i> | |
|--|---------------------------|---|-------------------------------|---|
| | ogółem <i>total</i> | w tym własne <i>of which own revenue</i> | ogółem <i>total</i> | w tym wydatki inwestycyjne <i>of which investment expenditure</i> |
| w zł in zł | | | | |
| Podregion gliwicki (dok.) <i>Subregion (cont.)</i> | | | | |
| POWIAT GLIWICKI (dok.) | | | | |
| Gminy miejsko-wiejskie: <i>Urban-rural gminas:</i> | | | | |
| Sośnicowice | 3350 | 1576 | 3748 | 1570 |
| Toszek | 2719 | 1146 | 2629 | 290 |
| Gminy wiejskie: <i>Rural gminas:</i> | | | | |
| Gierałtówice | 3526 | 2482 | 3384 | 438 |
| Pilchowice | 2393 | 1398 | 2175 | 189 |
| Rudziniec | 2685 | 1346 | 2672 | 308 |
| Wielowieś | 3931 | 855 | 3852 | 1386 |
| Podregion rybnicki | 2564 | 1479 | 2557 | 460 |
| <i>Subregion</i> | | | | |
| POWIAT RACIBORSKI | 2568 | 1401 | 2592 | 472 |
| Gmina miejska: <i>Urban gmina:</i> | | | | |
| Racibórz | 2540 | 1721 | 2481 | 326 |
| Gminy miejsko-wiejskie: <i>Urban-rural gminas:</i> | | | | |
| Krzanowice | 2576 | 855 | 2669 | 549 |
| Kuźnia Raciborska | 2599 | 1237 | 2739 | 701 |
| Gminy wiejskie: <i>Rural gminas:</i> | | | | |
| Kornowac | 2321 | 1120 | 2244 | 299 |
| Krzyzanowice | 2547 | 1161 | 2710 | 703 |
| Nędza | 2411 | 850 | 2437 | 456 |
| Pietrowice Wielkie | 2523 | 995 | 2599 | 420 |
| Rudnik | 3359 | 1056 | 3653 | 1191 |

^a Bez dochodów i wydatków gmin mających również status miasta na prawach powiatu.

^a Excluding revenue and expenditure of gminas which are also cities with powiat status.

TABL. 9 (70). DOCHODY I WYDATKI BUDŻETÓW GMIN^a NA 1 MIESZKAŃCA W 2011 R. (cd.)
 REVENUE AND EXPENDITURE OF GMINAS BUDGETS^a PER CAPITA IN 2011 (cont.)

| WYSZCZEGÓLNIENIE SPECIFICATION | Dochody Revenue | | Wydatki Expenditure | |
|--|--------------------|--------------------------------------|------------------------|---|
| | ogółem total | w tym własne of which own revenue | ogółem total | w tym wydatki inwestycyjne of which investment expenditure |
| | w zł | | in zł | |
| Podregion rybnicki (dok.) Subregion (cont.) | | | | |
| POWIAT RYBNICKI | 2466 | 1393 | 2337 | 291 |
| Gmina miejsko-wiejska: Urban-rural gmina: | | | | |
| Czerwionka-Leszczyny | 2375 | 1333 | 2245 | 304 |
| Gminy wiejskie: Rural gminas: | | | | |
| Gaszowice | 2294 | 1106 | 2308 | 171 |
| Jejkowice | 2661 | 1181 | 2471 | 386 |
| Lyski | 2486 | 1413 | 2302 | 190 |
| Świerklany | 2845 | 1889 | 2676 | 391 |
| POWIAT WODZISŁAWSKI | 2609 | 1574 | 2639 | 534 |
| Gminy miejskie: Urban gminas: | | | | |
| Pszów | 2285 | 1518 | 2099 | 224 |
| Radlin | 2736 | 1900 | 2664 | 487 |
| Rydułtowy | 2354 | 1509 | 2532 | 463 |
| Wodzisław Śląski | 2649 | 1519 | 2790 | 735 |
| Gminy wiejskie: Rural gminas: | | | | |
| Godów | 2487 | 1194 | 2607 | 754 |
| Gorzyce | 2573 | 1383 | 2564 | 435 |
| Lubomia | 2598 | 1520 | 2300 | 243 |
| Marklowice | 3739 | 2526 | 3364 | 439 |
| Mszana | 2934 | 2019 | 3042 | 386 |
| Podregion sosnowiecki | 2635 | 1584 | 2713 | 492 |
| Subregion | | | | |
| POWIAT BĘDZIŃSKI | 2758 | 1825 | 2788 | 489 |
| Gminy miejskie: Urban gminas: | | | | |
| Będzin | 2726 | 2041 | 2781 | 414 |
| Czeladź | 2892 | 1745 | 2894 | 600 |
| Sławków | 3629 | 2219 | 3356 | 365 |
| Wojkowice | 2363 | 1781 | 2460 | 203 |

^a Bez dochodów i wydatków gmin mających również status miasta na prawach powiatu.

^a Excluding revenue and expenditure of gminas which are also cities with powiat status.

TABLE 9 (70). **DOCHODY I WYDATKI BUDŻETÓW GMIN^a NA 1 MIESZKAŃCA W 2011 R. (cd.)**
REVENUE AND EXPENDITURE OF GMINAS BUDGETS^a PER CAPITA IN 2011 (cont.)

| WYSZCZEGÓLNIENIE SPECIFICATION | Dochody <i>Revenue</i> | | Wydatki <i>Expenditure</i> | |
|---|---------------------------|---|-------------------------------|---|
| | ogółem <i>total</i> | w tym własne <i>of which own revenue</i> | ogółem <i>total</i> | w tym wydatki inwestycyjne <i>of which investment expenditure</i> |
| | w zł <i>in zł</i> | | | |
| Podregion sosnowiecki (dok.) <i>Subregion (cont.)</i> | | | | |
| POWIAT BĘDZIŃSKI (dok.) | | | | |
| Gmina miejsko-wiejska: <i>Urban-rural gmina:</i> | | | | |
| Siewierz | 3253 | 1906 | 3466 | 974 |
| Gminy wiejskie: <i>Rural gminas:</i> | | | | |
| Bobrowniki | 2416 | 1425 | 2571 | 698 |
| Mierzęcice | 2380 | 1196 | 2139 | 45 |
| Psary | 2379 | 1487 | 2361 | 417 |
| POWIAT ZAWIERCIAŃSKI | 2483 | 1286 | 2620 | 496 |
| Gminy miejskie: <i>Urban gminas:</i> | | | | |
| Poręba | 1967 | 1140 | 2149 | 127 |
| Zawiercie | 2372 | 1500 | 2480 | 373 |
| Gminy miejsko-wiejskie: <i>Urban-rural gminas:</i> | | | | |
| Łazy | 2515 | 1331 | 2867 | 808 |
| Ogrodzieniec | 2446 | 1131 | 2200 | 217 |
| Pillica | 2605 | 1144 | 3129 | 1053 |
| Szczekociny | 2792 | 1252 | 2750 | 324 |
| Gminy wiejskie: <i>Rural gminas:</i> | | | | |
| Irządze | 2534 | 627 | 2708 | 79 |
| Kroczyce | 3088 | 1164 | 3086 | 928 |
| Włodowice | 2456 | 926 | 2621 | 525 |
| Żarnowiec | 3043 | 669 | 3154 | 913 |
| Podregion tyski | 3267 | 2138 | 3245 | 639 |
| <i>Subregion</i> | | | | |
| POWIAT BIERUŃSKO- -LĘDZIŃSKI | 3477 | 2139 | 3466 | 862 |
| Gminy miejskie: <i>Urban gminas:</i> | | | | |
| Bieruń | 4300 | 2419 | 4089 | 1270 |
| Imielin | 3114 | 2408 | 3665 | 1333 |
| Lędziny | 2548 | 1782 | 2382 | 185 |

^a Bez dochodów i wydatków gmin mających również status miasta na prawach powiatu.

^a Excluding revenue and expenditure of gminas which are also cities with powiat status.

TABL. 9 (70). DOCHODY I WYDATKI BUDŻETÓW GMIN^a NA 1 MIESZKAŃCA W 2011 R. (dok.)
 REVENUE AND EXPENDITURE OF GMINAS BUDGETS^a PER CAPITA IN 2011 (cont.)

| WYSZCZEGÓLNIENIE SPECIFICATION | Dochody Revenue | | Wydatki Expenditure | |
|---|--------------------|--------------------------------------|------------------------|---|
| | ogółem total | w tym własne of which own revenue | ogółem total | w tym wydatki inwestycyjne of which investment expenditure |
| | w zł | | in zł | |
| Podregion tyski (dok.) <i>Subregion (cont.)</i> | | | | |
| POWIAT BIERUŃSKO- -LĘDZIŃSKI (dok.) | | | | |
| Gminy wiejskie: <i>Rural gminas:</i> | | | | |
| Bojszowy | 3075 | 1682 | 3044 | 140 |
| Chelm Śląski | 4287 | 2358 | 4606 | 1571 |
| POWIAT MIKOŁOWSKI | 3138 | 2247 | 3335 | 545 |
| Gminy miejskie: <i>Urban gminas:</i> | | | | |
| Łaziska Górne | 3123 | 2319 | 3132 | 344 |
| Mikołów | 3506 | 2590 | 3838 | 764 |
| Orzesze | 2252 | 1396 | 2256 | 221 |
| Gminy wiejskie: <i>Rural gminas:</i> | | | | |
| Ornontowice | 3942 | 3042 | 4657 | 673 |
| Wry | 2931 | 1823 | 3079 | 745 |
| POWIAT PSZCZYŃSKI | 3266 | 2043 | 3048 | 601 |
| Gmina miejsko-wiejska: <i>Urban-rural gmina:</i> | | | | |
| Pszczyna | 2554 | 1616 | 2542 | 352 |
| Gminy wiejskie: <i>Rural gminas:</i> | | | | |
| Goczałkowice-Zdrój | 4080 | 2543 | 4408 | 823 |
| Kobiór | 3429 | 1438 | 3779 | 1403 |
| Miedźna | 3040 | 1454 | 2818 | 312 |
| Pawłowice | 4684 | 3229 | 3949 | 1356 |
| Suszec | 3979 | 2873 | 3116 | 458 |

^a Bez dochodów i wydatków gmin mających również status miasta na prawach powiatu.

^a Excluding revenue and expenditure of gminas which are also cities with powiat status.

TABL. 1 (71). NAKŁADY INWESTYCYJNE W PRZEDSIĘBIORSTWACH^a WEDŁUG WYBRANYCH SEKCJI W 2011 R.
 INVESTMENT OUTLAYS IN ENTERPRISES BY SELECTED SECTIONS^a IN 2011 (current prices)

| Lp. No. | WYSZCZEGÓLNIENIE SPECIFICATION | Ogółem Grand total | W tym | | | |
|-------------|--|-----------------------|----------------------|--|-----------------------------|--|
| | | | przemysł industry | | budownictwo construction | handel; naprawa pojazdów samo- chodowych ^a trade; repair of motor vehicles ^a |
| | | | razem total | przetwórstwo przemysłowe manufacturing | | |
| w mln zł | | | | | | |
| O G Ó Ł E M | | | | | | |
| 1 | WOJEWÓDZTWO VOIVODSHIP | 17443,4 | 12506,7 | 6893,5 | 452,5 | 1514,1 |
| 2 | Podregion bielski Subregion | 2267,7 | 1694,2 | 1182,1 | 90,3 | 151,9 |
| | Powiaty: Powiats: | | | | | |
| 3 | bielski | 679,8 | 564,4 | 293,2 | 14,0 | 39,9 |
| 4 | cieszyński | 292,5 | 158,0 | 109,6 | 20,2 | 18,0 |
| 5 | żywiecki | 335,4 | 218,0 | 181,0 | 38,3 | 15,6 |
| | Miasto na prawach powiatu: City with powiat status: | | | | | |
| 6 | Bielsko-Biała | 959,9 | 753,8 | 598,3 | 17,7 | 78,4 |
| 7 | Podregion bytomski Subregion | 734,6 | 398,2 | 180,4 | 25,6 | 92,1 |
| | Powiaty: Powiats: | | | | | |
| 8 | lubliniecki | 123,8 | 58,5 | 46,7 | 5,2 | 3,7 |
| 9 | tarnogórski | 289,9 | 107,8 | 76,7 | 9,1 | 49,1 |
| | Miasta na prawach powiatu: Cities with powiat status: | | | | | |
| 10 | Bytom | 228,1 | 157,3 | 42,6 | 10,9 | 26,7 |
| 11 | Piekary Śląskie | 92,9 | 74,6 | 14,5 | 0,4 | 12,7 |
| 12 | Podregion częstochowski Subregion | 1182,4 | 860,2 | 697,8 | 43,7 | 115,1 |
| | Powiaty: Powiats: | | | | | |
| 13 | częstochowski | 131,7 | 86,3 | 57,4 | 2,4 | 14,3 |
| 14 | kłobucki | 81,1 | 65,6 | 54,5 | 1,4 | 4,0 |
| 15 | myszkowski | 187,7 | 115,2 | 102,5 | 4,0 | 27,1 |
| | Miasto na prawach powiatu: City with powiat status: | | | | | |
| 16 | Częstochowa | 782,0 | 593,1 | 483,3 | 35,9 | 69,7 |
| 17 | Podregion gliwicki Subregion | 2535,1 | 1818,7 | 1119,5 | 61,3 | 201,2 |
| | Powiat: Powiat: | | | | | |
| 18 | gliwicki | 445,6 | 342,5 | 131,8 | 1,8 | 55,8 |
| | Miasta na prawach powiatu: Cities with powiat status: | | | | | |
| 19 | Gliwice | 1600,6 | 1193,0 | 811,1 | 24,6 | 98,2 |
| 20 | Zabrze | 488,8 | 283,3 | 176,6 | 34,9 | 47,2 |

a Dane dotyczą podmiotów gospodarczych, w których liczba pracujących przekracza 9 osób; według lokalizacji inwestycji.

a Data concern economic entities employing more than 9 persons; according to investment location.

(ceny bieżące)

| <i>Of which</i> | | | | | | Lp. No. |
|--|--|--|---|---|--|------------|
| transport i gospodarka magazynowa <i>transportation and storage</i> | informacja i komunikacja <i>information and communication</i> | działalność finansowa i ubezpieczeniowa <i>financial and insurance activities</i> | obsługa rynku nieruchomości ^A <i>real estate activities</i> | działalność profesjonalna, naukowa i techniczna <i>professional, scientific and technical activities</i> | opieka zdrowotna i pomoc społeczna <i>human health and social work activities</i> | |
| <i>in mln zł</i> | | | | | | |
| TOTAL | | | | | | |
| 750,0 | 314,3 | 256,4 | 364,4 | 260,1 | 509,6 | 1 |
| 39,8 | 40,1 | 11,6 | 5,1 | 74,2 | 75,9 | 2 |
| 18,7 | 2,3 | 2,3 | 1,1 | 15,8 | 7,0 | 3 |
| 15,3 | 3,8 | 2,2 | 2,2 | 7,6 | 24,3 | 4 |
| 3,0 | 5,6 | 1,4 | 0,1 | 40,8 | 1,2 | 5 |
| 2,7 | 28,3 | 5,7 | 1,6 | 10,0 | 43,5 | 6 |
| 123,4 | 7,2 | 12,5 | 8,5 | 3,3 | 17,6 | 7 |
| 28,2 | 0,6 | 4,7 | 0,3 | 0,2 | 1,8 | 8 |
| 94,3 | 2,2 | 1,9 | 4,3 | 1,6 | 5,3 | 9 |
| 0,8 | 3,6 | 4,1 | 3,0 | 1,3 | 9,1 | 10 |
| – | 0,8 | 1,7 | 0,9 | 0,2 | 1,4 | 11 |
| 15,3 | 32,7 | 11,1 | 16,4 | 6,4 | 41,7 | 12 |
| 6,2 | 14,3 | 0,9 | – | 0,0 | 0,6 | 13 |
| 1,2 | 3,7 | 0,6 | – | 0,3 | 1,8 | 14 |
| 1,1 | 8,2 | 2,2 | 4,9 | 1,9 | 22,0 | 15 |
| 6,8 | 6,5 | 7,4 | 11,5 | 4,2 | 17,4 | 16 |
| 119,1 | 39,1 | 9,3 | 44,9 | 67,4 | 109,6 | 17 |
| 8,2 | 1,0 | 0,6 | 0,6 | 1,0 | 2,4 | 18 |
| 69,7 | 25,5 | 3,3 | 41,4 | 45,8 | 73,5 | 19 |
| 41,1 | 12,5 | 5,3 | 2,9 | 20,7 | 33,7 | 20 |

TABL. 1 (71). NAKŁADY INWESTYCYJNE W PRZEDSIĘBIORSTWACH^a WEDŁUG WYBRANYCH SEKCJI W 2011 R.
 INVESTMENT OUTLAYS IN ENTERPRISES BY SELECTED SECTIONS^a IN 2011 (current prices) (cont.)

| Lp. No. | WYSZCZEGÓLNIENIE SPECIFICATION | Ogółem Grand total | W tym | | | |
|--------------------|---|-----------------------|----------------------|--|-----------------------------|--|
| | | | przemysł industry | | budownictwo construction | handel; naprawa pojazdów samo- chodowych ¹ trade; repair of motor vehicles ¹ |
| | | | razem total | przetwórstwo przemysłowe manufacturing | | |
| w mln zł | | | | | | |
| O G Ó Ł E M (dok.) | | | | | | |
| 1 | Podregion katowicki | 3711,3 | 2064,2 | 647,8 | 95,6 | 447,0 |
| | <i>Subregion</i> | | | | | |
| | Miasta na prawach powiatu: <i>Cities with powiat status:</i> | | | | | |
| 2 | Chorzów | 246,1 | 131,8 | 84,5 | 2,0 | 20,5 |
| 3 | Katowice | 2346,1 | 1169,2 | 279,1 | 54,1 | 288,3 |
| 4 | Mysłowice | 438,0 | 307,1 | 79,0 | 22,8 | 30,8 |
| 5 | Ruda Śląska | 368,4 | 281,1 | 57,9 | 8,2 | 57,3 |
| 6 | Siemianowice Śląskie | 188,4 | 133,8 | 124,8 | 8,1 | 16,4 |
| 7 | Świętochłowice | 124,3 | 41,1 | 22,6 | 0,5 | 33,5 |
| 8 | Podregion rybnicki | 1665,2 | 1303,5 | 315,1 | 37,0 | 170,3 |
| | <i>Subregion</i> | | | | | |
| | Powiaty: <i>Powiats:</i> | | | | | |
| 9 | raciborski | 167,8 | 82,8 | 65,5 | 6,4 | 50,9 |
| 10 | rybnicki | 78,8 | 51,5 | 41,4 | 0,9 | 5,7 |
| 11 | wodzisławski | 278,8 | 236,0 | 64,5 | 4,4 | 19,3 |
| | Miasta na prawach powiatu: <i>Cities with powiat status:</i> | | | | | |
| 12 | Jastrzębie-Zdrój | 505,6 | 431,7 | 18,4 | 1,0 | 34,9 |
| 13 | Rybnik | 512,2 | 408,2 | 73,6 | 21,4 | 51,1 |
| 14 | Żory | 122,1 | 93,3 | 51,6 | 2,9 | 8,3 |
| 15 | Podregion sosnowiecki | 2452,5 | 1861,8 | 1308,9 | 57,5 | 160,1 |
| | <i>Subregion</i> | | | | | |
| | Powiaty: <i>Powiats:</i> | | | | | |
| 16 | będziński | 281,3 | 177,5 | 105,2 | 8,4 | 46,6 |
| 17 | zawierciański | 193,8 | 124,6 | 99,2 | 12,0 | 12,9 |
| | Miasta na prawach powiatu: <i>Cities with powiat status:</i> | | | | | |
| 18 | Dąbrowa Górnicza | 916,4 | 826,1 | 720,2 | 14,2 | 24,9 |
| 19 | Jaworzno | 479,8 | 370,9 | 109,2 | 4,4 | 8,2 |
| 20 | Sosnowiec | 581,1 | 362,6 | 275,0 | 18,5 | 67,5 |
| 21 | Podregion tyski | 2894,5 | 2505,9 | 1441,8 | 41,5 | 176,5 |
| | <i>Subregion</i> | | | | | |
| | Powiaty: <i>Powiats:</i> | | | | | |
| 22 | bieruńsko-lędziński | 256,9 | 231,9 | 44,4 | 9,4 | 8,1 |
| 23 | mikołowski | 536,6 | 455,9 | 110,6 | 10,6 | 35,1 |
| 24 | pszczyński | 618,8 | 544,1 | 84,0 | 5,8 | 33,8 |
| | Miasto na prawach powiatu: <i>City with powiat status:</i> | | | | | |
| 25 | Tychy | 1482,2 | 1273,9 | 1202,8 | 15,7 | 99,5 |

^a Dane dotyczą podmiotów gospodarczych, w których liczba pracujących przekracza 9 osób; według lokalizacji inwestycji.

^a Data concern economic entities employing more than 9 persons; according to investment location.

(ceny bieżące) (cd.)

| <i>Of which</i> | | | | | | | Lp. No. |
|--|--|--|---|---|--|----|------------|
| transport i gospodarka magazynowa <i>transportation and storage</i> | informacja i komunikacja <i>information and communication</i> | działalność finansowa i ubezpieczeniowa <i>financial and insurance activities</i> | obsługa rynku nieruchomości ^A <i>real estate activities</i> | działalność profesjonalna, naukowa i techniczna <i>professional, scientific and technical activities</i> | opieka zdrowotna i pomoc społeczna <i>human health and social work activities</i> | | |
| <i>in mln zł</i> | | | | | | | |
| <i>TOTAL (cont.)</i> | | | | | | | |
| 216,0 | 115,3 | 168,8 | 202,8 | 60,8 | 167,1 | 1 | |
| 20,1 | 5,5 | 4,6 | 0,4 | 3,2 | 38,0 | 2 | |
| 145,1 | 107,0 | 93,2 | 185,8 | 49,5 | 117,6 | 3 | |
| 2,0 | 0,9 | 64,6 | 2,3 | 1,6 | 1,7 | 4 | |
| 2,3 | 1,3 | 4,5 | 2,0 | 6,3 | 2,4 | 5 | |
| 0,6 | 0,4 | 0,6 | 11,8 | 0,3 | 7,1 | 6 | |
| 46,0 | 0,2 | 1,3 | 0,5 | – | 0,2 | 7 | |
| 60,5 | 19,4 | 11,5 | 8,7 | 5,6 | 19,8 | 8 | |
| 7,2 | 1,9 | 1,2 | 2,6 | 2,4 | 1,4 | 9 | |
| 14,9 | 0,7 | 1,7 | 0,2 | 0,0 | 1,3 | 10 | |
| 8,7 | 3,2 | 1,2 | 1,9 | 0,1 | 1,5 | 11 | |
| 14,4 | 9,1 | 4,2 | 1,4 | 1,5 | 4,0 | 12 | |
| 14,6 | 3,4 | 2,4 | 1,4 | 1,6 | 2,3 | 13 | |
| 0,7 | 1,1 | 0,7 | 1,3 | 0,1 | 9,3 | 14 | |
| 114,7 | 51,4 | 16,3 | 58,1 | 16,5 | 67,0 | 15 | |
| 23,4 | 1,3 | 5,6 | 1,6 | 0,1 | 2,1 | 16 | |
| 5,2 | 6,6 | 2,8 | 0,1 | 7,4 | 5,9 | 17 | |
| 18,0 | 2,4 | 1,5 | 14,6 | 1,9 | 9,8 | 18 | |
| 38,3 | 0,7 | 2,5 | 40,2 | 1,1 | 11,4 | 19 | |
| 29,8 | 40,4 | 3,9 | 1,6 | 6,0 | 37,8 | 20 | |
| 61,2 | 9,1 | 15,4 | 19,9 | 25,8 | 11,0 | 21 | |
| 2,0 | 1,3 | 1,5 | 0,1 | 2,0 | 0,5 | 22 | |
| 10,1 | 2,1 | 1,7 | 0,2 | 11,6 | 2,1 | 23 | |
| 7,0 | 1,5 | 2,5 | 4,5 | 8,7 | 0,5 | 24 | |
| 42,0 | 4,1 | 9,7 | 15,2 | 3,6 | 7,8 | 25 | |

TABL. 1 (71). **NAKLADY INWESTYCYJNE W PRZEDSIĘBIORSTWACH^a WEDŁUG WYBRANYCH SEKCJI W 2011 R.**
INVESTMENT OUTLAYS IN ENTERPRISES BY SELECTED SECTIONS^a IN 2011 (current prices) (cont.)

| Lp. No. | WYSZCZEGÓLNIENIE SPECIFICATION | Ogółem Grand total | W tym | | | |
|-----------------------|--|-----------------------|----------------------|--|-----------------------------|--|
| | | | przemysł industry | | budownictwo construction | handel; naprawa pojazdów samo- chodowych ⁴ trade; repair of motor vehicles ⁴ |
| | | | razem total | przetwórstwo przemysłowe manufacturing | | |
| w mln zł | | | | | | |
| W tym SEKTOR PRYWATNY | | | | | | |
| 1 | WOJEWÓDZTWO VOIVODSHIP | 11995,7 | 8236,3 | 6670,9 | 445,0 | 1495,0 |
| 2 | Podregion bielski Subregion | 2057,2 | 1564,6 | 1177,6 | 89,9 | 151,9 |
| | Powiaty: Powiats: | | | | | |
| 3 | bielski | 654,9 | 555,0 | 292,5 | 14,0 | 39,9 |
| 4 | cieszyński | 245,7 | 145,7 | 109,6 | 20,2 | 18,0 |
| 5 | żywiecki | 312,2 | 209,9 | 180,7 | 37,9 | 15,6 |
| | Miasto na prawach powiatu: City with powiat status: | | | | | |
| 6 | Bielsko-Biała | 844,4 | 654,1 | 594,8 | 17,7 | 78,4 |
| 7 | Podregion bytomski Subregion | 440,1 | 234,4 | 160,3 | 25,6 | 92,1 |
| | Powiaty: Powiats: | | | | | |
| 8 | lubliniecki | 96,1 | 57,3 | 46,7 | 5,2 | 3,7 |
| 9 | tarnogórski | 168,3 | 76,6 | 56,6 | 9,1 | 49,1 |
| | Miasta na prawach powiatu: Cities with powiat status: | | | | | |
| 10 | Bytom | 120,0 | 61,6 | 42,6 | 10,9 | 26,7 |
| 11 | Piekary Śląskie | 55,7 | 38,8 | 14,5 | 0,4 | 12,7 |
| 12 | Podregion częstochowski Subregion | 1078,2 | 813,2 | 692,0 | 43,7 | 115,0 |
| | Powiaty: Powiats: | | | | | |
| 13 | częstochowski | 108,7 | 71,5 | 55,7 | 2,4 | 14,3 |
| 14 | kłobucki | 71,1 | 59,7 | 50,5 | 1,4 | 4,0 |
| 15 | myszkowski | 162,7 | 115,2 | 102,5 | 4,0 | 27,1 |
| | Miasto na prawach powiatu: City with powiat status: | | | | | |
| 16 | Częstochowa | 735,7 | 566,7 | 483,3 | 35,9 | 69,7 |
| 17 | Podregion gliwicki Subregion | 1925,7 | 1446,7 | 1086,2 | 55,4 | 201,2 |
| | Powiat: Powiat: | | | | | |
| 18 | gliwicki | 259,6 | 162,4 | 131,8 | 1,8 | 55,8 |
| | Miasta na prawach powiatu: Cities with powiat status: | | | | | |
| 19 | Gliwice | 1293,2 | 1055,9 | 781,0 | 21,8 | 98,2 |
| 20 | Zabrze | 373,0 | 228,4 | 173,4 | 31,8 | 47,2 |

a Dane dotyczą podmiotów gospodarczych, w których liczba pracujących przekracza 9 osób; według lokalizacji inwestycji.
 a Data concern economic entities employing more than 9 persons; according to investment location.

(ceny bieżące) (cd.)

| <i>Of which</i> | | | | | | | Lp. No. |
|--|--|--|---|---|--|----|------------|
| transport i gospodarka magazynowa <i>transportation and storage</i> | informacja i komunikacja <i>information and communication</i> | działalność finansowa i ubezpieczeniowa <i>financial and insurance activities</i> | obsługa rynku nieruchomości ³ <i>real estate activities</i> | działalność profesjonalna, naukowa i techniczna <i>professional, scientific and technical activities</i> | opieka zdrowotna i pomoc społeczna <i>human health and social work activities</i> | | |
| <i>in mln zł</i> | | | | | | | |
| <i>Of which PRIVATE SECTOR</i> | | | | | | | |
| 410,4 | 299,8 | 240,4 | 177,9 | 147,9 | 155,7 | 1 | |
| 21,6 | 40,1 | 11,6 | 4,3 | 64,0 | 52,3 | 2 | |
| 13,5 | 2,3 | 2,3 | 1,1 | 15,2 | 0,4 | 3 | |
| 4,9 | 3,8 | 2,2 | 1,7 | 0,0 | 17,6 | 4 | |
| 0,8 | 5,6 | 1,4 | 0,1 | 40,3 | 0,3 | 5 | |
| 2,5 | 28,3 | 5,7 | 1,4 | 8,6 | 34,0 | 6 | |
| 23,2 | 7,2 | 12,3 | 6,0 | 3,1 | 5,0 | 7 | |
| 6,7 | 0,6 | 4,7 | 0,3 | 0,1 | 0,3 | 8 | |
| 15,7 | 2,2 | 1,9 | 2,0 | 1,5 | 2,9 | 9 | |
| 0,8 | 3,6 | 4,1 | 2,8 | 1,3 | 1,6 | 10 | |
| – | 0,8 | 1,6 | 0,9 | 0,2 | 0,2 | 11 | |
| 8,1 | 32,7 | 10,5 | 16,1 | 3,4 | 7,0 | 12 | |
| 4,7 | 14,3 | 0,9 | – | 0,0 | 0,4 | 13 | |
| 1,2 | 3,7 | 0,6 | – | 0,3 | – | 14 | |
| 0,3 | 8,2 | 2,2 | 4,9 | – | 0,1 | 15 | |
| 1,9 | 6,5 | 6,8 | 11,2 | 3,0 | 6,5 | 16 | |
| 71,2 | 38,9 | 9,0 | 7,4 | 23,9 | 16,8 | 17 | |
| 7,0 | 1,0 | 0,6 | 0,5 | 1,0 | 0,8 | 18 | |
| 27,7 | 25,3 | 3,0 | 4,7 | 21,2 | 13,7 | 19 | |
| 36,6 | 12,5 | 5,3 | 2,2 | 1,7 | 2,3 | 20 | |

TABL. 1 (71). **NAKLADY INWESTYCYJNE W PRZEDSIĘBIORSTWACH^a WEDŁUG WYBRANYCH SEKCJI W 2011 R.**
INVESTMENT OUTLAYS IN ENTERPRISES BY SELECTED SECTIONS^a IN 2011 (current prices) (cont.)

| Lp. No. | WYSZCZEGÓLNIENIE <i>SPECIFICATION</i> | Ogółem <i>Grand total</i> | W tym | | | |
|------------------------------|---|------------------------------|-----------------------------|---|------------------------------------|---|
| | | | przemysł <i>industry</i> | | budownictwo <i>construction</i> | handel; naprawa pojazdów samo- chodowych ¹ <i>trade; repair of motor vehicles¹</i> |
| | | | razem <i>total</i> | przetwórstwo przemysłowe <i>manufacturing</i> | | |
| w mln zł | | | | | | |
| W tym SEKTOR PRYWATNY (dok.) | | | | | | |
| 1 | Podregion katowicki <i>Subregion</i> | 1908,8 | 722,7 | 613,8 | 94,6 | 431,1 |
| | Miasta na prawach powiatu: <i>Cities with powiat status:</i> | | | | | |
| 2 | Chorzów | 154,3 | 96,5 | 74,3 | 2,0 | 20,5 |
| 3 | Katowice | 1114,7 | 334,7 | 278,5 | 53,1 | 272,5 |
| 4 | Mysłowice | 214,3 | 85,8 | 79,0 | 22,8 | 30,8 |
| 5 | Ruda Śląska | 153,8 | 69,1 | 57,9 | 8,2 | 57,3 |
| 6 | Siemianowice Śląskie | 156,1 | 104,0 | 101,4 | 8,1 | 16,4 |
| 7 | Świętochłowice | 115,5 | 32,6 | 22,6 | 0,5 | 33,5 |
| 8 | Podregion rybnicki <i>Subregion</i> | 789,1 | 471,2 | 270,8 | 36,9 | 170,3 |
| | Powiaty: <i>Powiats:</i> | | | | | |
| 9 | raciborski | 145,2 | 68,7 | 55,6 | 6,3 | 50,9 |
| 10 | rybnicki | 60,6 | 38,4 | 32,6 | 0,9 | 5,7 |
| 11 | wodzisławski | 88,2 | 47,5 | 42,4 | 4,4 | 19,3 |
| | Miasta na prawach powiatu: <i>Cities with powiat status:</i> | | | | | |
| 12 | Jastrzębie-Zdrój | 78,7 | 23,3 | 15,4 | 1,0 | 34,9 |
| 13 | Rybnik | 338,3 | 237,6 | 73,3 | 21,4 | 51,1 |
| 14 | Żory | 78,1 | 55,6 | 51,6 | 2,9 | 8,3 |
| 15 | Podregion sosnowiecki <i>Subregion</i> | 1972,2 | 1485,8 | 1234,6 | 57,4 | 160,1 |
| | Powiaty: <i>Powiats:</i> | | | | | |
| 16 | będziński | 248,1 | 153,4 | 104,5 | 8,3 | 46,6 |
| 17 | zawierciański | 175,7 | 121,0 | 99,2 | 12,0 | 12,9 |
| | Miasta na prawach powiatu: <i>Cities with powiat status:</i> | | | | | |
| 18 | Dąbrowa Górnicza | 762,6 | 677,3 | 647,3 | 14,2 | 24,9 |
| 19 | Jaworzno | 303,6 | 213,1 | 109,2 | 4,3 | 8,2 |
| 20 | Sosnowiec | 482,0 | 320,9 | 274,3 | 18,5 | 67,5 |
| 21 | Podregion tyski <i>Subregion</i> | 1824,4 | 1497,7 | 1435,5 | 41,5 | 173,3 |
| | Powiaty: <i>Powiats:</i> | | | | | |
| 22 | bieruńsko-łędziński | 66,5 | 46,8 | 44,4 | 9,4 | 4,9 |
| 23 | mikołowski | 179,2 | 114,3 | 109,5 | 10,6 | 35,1 |
| 24 | pszczyński | 154,8 | 85,1 | 78,9 | 5,8 | 33,8 |
| | Miasto na prawach powiatu: <i>City with powiat status:</i> | | | | | |
| 25 | Tychy | 1423,9 | 1251,5 | 1202,8 | 15,7 | 99,5 |

^a Dane dotyczą podmiotów gospodarczych, w których liczba pracujących przekracza 9 osób; według lokalizacji inwestycji.

^a Data concern economic entities employing more than 9 persons; according to investment location.

(ceny bieżące) (dok.)

| <i>Of which</i> | | | | | | | Lp. No. |
|--|--|--|---|---|--|----|------------|
| transport i gospodarka magazynowa <i>transportation and storage</i> | informacja i komunikacja <i>information and communication</i> | działalność finansowa i ubezpieczeniowa <i>financial and insurance activities</i> | obsługa rynku nieruchomości ^A <i>real estate activities</i> | działalność profesjonalna, naukowa i techniczna <i>professional, scientific and technical activities</i> | opieka zdrowotna i pomoc społeczna <i>human health and social work activities</i> | | |
| <i>in mln zł</i> | | | | | | | |
| <i>Of which PRIVATE SECTOR (cont.)</i> | | | | | | | |
| 122,3 | 110,5 | 154,0 | 62,5 | 32,7 | 44,6 | 1 | |
| 7,5 | 5,5 | 4,6 | 0,4 | 3,2 | 1,2 | 2 | |
| 64,0 | 102,3 | 78,4 | 47,0 | 22,5 | 36,9 | 3 | |
| 2,0 | 0,9 | 64,6 | 1,4 | 0,5 | 1,4 | 4 | |
| 2,2 | 1,3 | 4,5 | 1,4 | 6,3 | 0,5 | 5 | |
| 0,6 | 0,4 | 0,6 | 11,8 | 0,3 | 4,6 | 6 | |
| 46,0 | 0,2 | 1,3 | 0,5 | – | 0,1 | 7 | |
| 51,9 | 11,8 | 11,4 | 7,4 | 4,1 | 7,4 | 8 | |
| 7,2 | 1,9 | 1,2 | 2,6 | 2,4 | 0,3 | 9 | |
| 11,3 | 0,7 | 1,7 | 0,2 | 0,0 | 1,3 | 10 | |
| 8,6 | 3,2 | 1,2 | 1,9 | 0,1 | 0,1 | 11 | |
| 10,1 | 1,5 | 4,2 | 1,4 | 0,0 | 0,2 | 12 | |
| 14,6 | 3,4 | 2,4 | 1,4 | 1,6 | 0,5 | 13 | |
| 0,0 | 1,1 | 0,7 | 0,1 | 0,0 | 5,0 | 14 | |
| 77,8 | 51,4 | 16,3 | 57,4 | 4,3 | 17,3 | 15 | |
| 16,4 | 1,3 | 5,6 | 1,5 | 0,1 | 1,0 | 16 | |
| 0,1 | 6,6 | 2,8 | 0,1 | 1,0 | 4,2 | 17 | |
| 15,6 | 2,4 | 1,4 | 14,0 | 1,7 | 8,6 | 18 | |
| 30,4 | 0,7 | 2,5 | 40,2 | 0,8 | 1,6 | 19 | |
| 15,3 | 40,4 | 3,9 | 1,6 | 0,6 | 1,9 | 20 | |
| 34,2 | 7,2 | 15,3 | 16,8 | 12,4 | 5,3 | 21 | |
| 2,0 | 1,3 | 1,5 | 0,1 | 0,3 | 0,1 | 22 | |
| 10,1 | 2,1 | 1,7 | 0,2 | 0,1 | 0,7 | 23 | |
| 6,8 | 1,5 | 2,5 | 4,2 | 8,4 | 0,4 | 24 | |
| 15,3 | 2,2 | 9,5 | 12,3 | 3,6 | 4,0 | 25 | |

TABL. 2 (72). **NAKLADY INWESTYCYJNE^a W PAŃSTWOWYCH I SAMORZĄDOWYCH JEDNOSTKACH I ZAKŁADACH BUDŻETOWYCH WEDŁUG WYBRANYCH SEKCJI W 2011 R. (ceny bieżące)**

INVESTMENT OUTLAYS^a IN BUDGETARY STATE AND LOCAL SELF-GOVERNMENT UNITS AND ENTITIES BY SELECTED SECTIONS IN 2011 (current prices)

| WYSZCZEGÓLNIENIE SPECIFICATION | Ogółem Total | W tym Of which | | | | | | |
|--|-----------------|----------------------|---|--|--|-----------------------|--|---|
| | | przemysł industry | transport i gospo- darka magazy- nowa transporta- tion and storage | obsługa rynku nieruchomo- ści ^a real estate activities | admini- stracja publiczna i obrona narodowa; obowią- zowe zabezpie- czenia spoleczne public administration and defence; compulsory social security | edukacja education | opieka zdrowotna i pomoc spoleczna human health and social work activities | działalność związana z kulturą, rozrywką i rekreacją arts, entertain- ment and recreation |
| w tys. zł in thous. zł | | | | | | | | |
| WOJEWÓDZTWO VOIVODSHIP | 8020363 | 727265 | 4925586 | 171610 | 711559 | 739436 | 67162 | 621095 |
| Podregion bielski | 1338243 | 125324 | 936255 | 23767 | 100943 | 64217 | 15347 | 71020 |
| POWIAT BIELSKI | 191582 | 51898 | 78621 | 28 | 31841 | 15845 | 706 | 12398 |
| Gmina miejska: Urban gmina: | | | | | | | | |
| Szczyrk | 9394 | 506 | 7816 | - | 425 | 441 | - | - |
| Gminy miejsko-wiejskie: Urban-rural gminas: | | | | | | | | |
| Czechowice- Dziedzice | 45871 | 1465 | 34382 | 28 | 2665 | 4991 | 270 | 2054 |
| w tym miasto | 38962 | 1465 | 29232 | 28 | 1318 | 4961 | 270 | 1672 |
| of which city | | | | | | | | |
| Wilamowice | 23649 | 5209 | 10794 | - | 804 | 6368 | - | 465 |
| w tym miasto | 2207 | - | 1512 | - | 695 | - | - | - |
| of which city | | | | | | | | |
| Gminy wiejskie: Rural gminas: | | | | | | | | |
| Bestwina | 16910 | 7650 | 4690 | - | 91 | 2 | 48 | 4429 |
| Buczkowice | 24141 | 23296 | 600 | - | 135 | 5 | - | 105 |
| Jasienica | 18691 | 5893 | 4651 | - | 4048 | 989 | 281 | 2829 |
| Jaworze | 22242 | 20 | 6111 | - | 15957 | 154 | - | - |
| Kozy | 7159 | 4856 | 22 | - | 1885 | 360 | - | 36 |
| Porąbka | 6430 | 315 | 2682 | - | 3089 | 319 | 8 | 8 |
| Wilkowice | 17095 | 2688 | 6873 | - | 2742 | 2216 | 99 | 2472 |
| POWIAT CIESZYŃSKI ... | 172068 | 54238 | 44687 | 1579 | 11591 | 18598 | 7126 | 33840 |
| Gminy miejskie: Urban gminas: | | | | | | | | |
| Cieszyn | 49889 | 11320 | 14317 | 1438 | 3558 | 8836 | 4656 | 5750 |
| Ustroń | 25471 | 2763 | 12658 | - | 1294 | 1200 | 2132 | 5421 |
| Wisła | 12674 | 9484 | 149 | - | 337 | 1226 | 5 | 1280 |
| Gminy miejsko-wiejskie: Urban-rural gminas: | | | | | | | | |
| Skoczów | 15637 | 5100 | 2692 | 44 | 820 | 4592 | 232 | 2056 |
| w tym miasto | 6965 | 1036 | 2180 | 44 | 541 | 2619 | 106 | 438 |
| of which city | | | | | | | | |
| Strumień | 13559 | 627 | 5002 | - | 2773 | 592 | 78 | 4458 |
| w tym miasto | 7489 | 627 | 3274 | - | 280 | 362 | 6 | 2911 |
| of which city | | | | | | | | |

^a Według lokalizacji inwestycji.

^a According to investment location.

TABL. 2 (72). NAKŁADY INWESTYCYJNE^a W PAŃSTWOWYCH I SAMORZĄDOWYCH JEDNOSTKACH I ZAKŁADACH BUDŻETOWYCH WEDŁUG WYBRANYCH SEKCJI W 2011 R. (cd.)INVESTMENT OUTLAYS^a IN BUDGETARY STATE AND LOCAL SELF-GOVERNMENT UNITS AND ENTITIES BY SELECTED SECTIONS IN 2011 (cont.)

| WYSZCZEGÓLNIENIE SPECIFICATION | Ogółem Total | W tym Of which | | | | | | |
|--|-----------------|----------------------|---|--|---|-----------------------|--|---|
| | | przemysł industry | transport i gospo- darka magazy- nowa transporta- tion and storage | obsługa rynku nieruchomo- ści ¹ real estate activities | admini- stracja publiczna i obrona narodowa; obowią- zkowe zabezpie- czenia społeczne public administra- tion and defence; compulsory social security | edukacja education | opieka zdrowotna i pomoc społeczna human health and social work activities | działalność związana z kulturą, rozrywką i rekreacją arts, entertain- ment and recreation |
| w tys. zł in thous. zł | | | | | | | | |
| Podregion bielski (dok.) <i>Subregion (cont.)</i> | | | | | | | | |
| POWIAT CIESZYŃSKI (dok.) | | | | | | | | |
| Gminy wiejskie: <i>Rural gminas:</i> | | | | | | | | |
| Brenna | 16971 | 4765 | 1655 | 13 | 1009 | 127 | 8 | 9394 |
| Chybie | 12144 | 11728 | – | – | 261 | 151 | 4 | – |
| Dębowiec | 3446 | 1716 | 1248 | 22 | 312 | 48 | 1 | 99 |
| Golezów | 1977 | 90 | 854 | 62 | 942 | 14 | 8 | 7 |
| Hazlach | 3813 | 1990 | 1074 | – | 87 | 487 | 2 | 162 |
| Istebna | 9009 | 1814 | 3586 | – | 161 | 146 | – | 3244 |
| Zebrzydowice | 7478 | 2841 | 1452 | – | 37 | 1179 | – | 1969 |
| POWIAT ŻYWIECKI | 124377 | 18727 | 46411 | 499 | 19024 | 14608 | 343 | 24196 |
| Gmina miejska: <i>Urban gmina:</i> | | | | | | | | |
| Żywiec | 21686 | – | 3700 | 107 | 5853 | 7661 | 80 | 4234 |
| Gminy wiejskie: <i>Rural gminas:</i> | | | | | | | | |
| Czernichów | 13204 | 3722 | 2163 | – | 2167 | 233 | 185 | 4730 |
| Gilowice | 3456 | 94 | 1085 | – | 1631 | 39 | – | 607 |
| Jeleśnia | 4343 | 245 | 1778 | – | 1066 | 208 | 10 | 1036 |
| Koszarawa | 3965 | – | 612 | – | – | 2602 | 2 | 749 |
| Lipowa | 8474 | 3303 | 4557 | – | 295 | 311 | 1 | 7 |
| Łękawica | 7497 | 4611 | 1978 | – | 708 | 105 | – | 95 |
| Łodygowice | 8947 | 535 | 3563 | – | 2705 | 1017 | 3 | 622 |
| Milówka | 18032 | 761 | 13804 | 392 | 818 | 857 | 23 | 1377 |
| Radziechowy-Wieprz | 2399 | 61 | 257 | – | 541 | 745 | 18 | 777 |
| Rajcza | 4982 | – | 1954 | – | 716 | 95 | 2 | 2215 |
| Ślemień | 6586 | – | 2886 | – | 44 | – | – | 3656 |
| Świnna | 6655 | 5389 | 837 | – | 119 | 271 | 10 | 29 |
| Ujsoly | 4802 | 6 | 2284 | – | 1852 | 46 | – | 614 |
| Węgierska Górka | 9349 | – | 4953 | – | 509 | 418 | 9 | 3448 |
| MIASTO NA PRAWACH POWIATU: CITY WITH POWIAT STATUS: | | | | | | | | |
| Bielsko-Biała | 850216 | 461 | 766536 | 21661 | 38487 | 15166 | 7172 | 586 |

^a Według lokalizacji inwestycji.^a According to investment location.

TABL. 2 (72). NAKŁADY INWESTYCYJNE^a W PAŃSTWOWYCH I SAMORZĄDOWYCH JEDNOSTKACH I ZAKŁADACH BUDŻETOWYCH WEDŁUG WYBRANYCH SEKCJI W 2011 R. (cd.)
INVESTMENT OUTLAYS^a IN BUDGETARY STATE AND LOCAL SELF-GOVERNMENT UNITS AND ENTITIES BY SELECTED SECTIONS IN 2011 (cont.)

| WYSZCZEGÓLNIENIE SPECIFICATION | Ogółem Total | W tym Of which | | | | | | |
|--|-----------------|----------------------|--|---|---|-----------------------|--|---|
| | | przemysł industry | transport i gospodarka magazynowa transportation and storage | obsługa rynku nieruchomości ^a real estate activities | admini- stracja publiczna i obrona narodowa; obowiązkowe zabezpieczenia społeczne public administration and defence; compulsory social security | edukacja education | opieka zdrowotna i pomoc społeczna human health and social work activities | działalność związana z kulturą, rozrywką i rekreacją arts, entertainment and recreation |
| w tys. zł in thous. zł | | | | | | | | |
| Podregion bytomski <i>Subregion</i> | 333527 | 111997 | 100568 | 11838 | 14742 | 28911 | 11415 | 47706 |
| POWIAT LUBLINIECKI .. | 89341 | 28224 | 30212 | 7734 | 4686 | 3886 | 8258 | 5846 |
| Gmina miejska: <i>Urban gmina:</i> | | | | | | | | |
| Lubliniec | 34356 | 3246 | 13457 | 7646 | 914 | 443 | 8090 | 556 |
| Gmina miejsko-wiejska: <i>Urban-rural gmina:</i> | | | | | | | | |
| Woźniki | 5658 | 839 | 4557 | 19 | 54 | – | 65 | 124 |
| w tym miasto | 4841 | 175 | 4554 | 19 | 21 | – | 65 | 7 |
| <i>of which city</i> | | | | | | | | |
| Gminy wiejskie: <i>Rural gminas:</i> | | | | | | | | |
| Boronów | 5362 | 3742 | 365 | – | 9 | 16 | – | 1230 |
| Ciasna | 20483 | 4837 | 9789 | – | 3359 | 616 | 80 | 1802 |
| Herby | 1351 | 429 | – | 69 | 188 | 147 | – | 466 |
| Kochanowice | 6560 | 6060 | 403 | – | 35 | 62 | – | – |
| Koszęcin | 7659 | 4364 | 66 | – | 13 | 2058 | 12 | 710 |
| Pawonków | 7912 | 4707 | 1575 | – | 114 | 544 | 11 | 958 |
| POWIAT TARNOGÓRSKI | 137865 | 83444 | 9384 | 371 | 7191 | 15394 | 2295 | 13976 |
| Gminy miejskie: <i>Urban gminas:</i> | | | | | | | | |
| Kalety | 9519 | 5891 | 307 | – | 3231 | – | – | 60 |
| Miasteczko Śląskie ... | 937 | 163 | 634 | – | 26 | 59 | – | 55 |
| Radzionków | 13974 | 446 | 2304 | – | 341 | 8363 | 28 | 2466 |
| Tarnowskie Góry | 82189 | 66266 | 1081 | 18 | 1111 | 3476 | 2117 | 2370 |
| Gminy wiejskie: <i>Rural gminas:</i> | | | | | | | | |
| Krupski Młyn | 4511 | 124 | – | 109 | – | 1377 | – | 2899 |
| Ożarowice | 8412 | 2060 | 4392 | – | 1960 | – | – | – |
| Świerklaniec | 9075 | 4571 | 264 | 244 | 60 | 832 | 25 | 3079 |
| Tworóg | 4221 | 1468 | 320 | – | 148 | 149 | – | 2134 |
| Zbroslawice | 5027 | 2455 | 82 | – | 314 | 1138 | 125 | 913 |
| MIASTA NA PRAWACH POWIATU: CITIES WITH POWIAT STATUS: | | | | | | | | |
| Bytom | 97859 | 16 | 60260 | 3579 | 2476 | 4828 | 697 | 25978 |
| Piekary Śląskie | 8462 | 313 | 712 | 154 | 389 | 4803 | 165 | 1906 |

^a Według lokalizacji inwestycji.

^a According to investment location.

TABL. 2 (72). NAKŁADY INWESTYCYJNE^a W PAŃSTWOWYCH I SAMORZĄDOWYCH JEDNOSTKACH I ZAKŁADACH BUDŻETOWYCH WEDŁUG WYBRANYCH SEKCJI W 2011 R. (cd.)INVESTMENT OUTLAYS^a IN BUDGETARY STATE AND LOCAL SELF-GOVERNMENT UNITS AND ENTITIES BY SELECTED SECTIONS IN 2011 (cont.)

| WYSZCZEGÓLNIENIE SPECIFICATION | Ogółem Total | W tym Of which | | | | | | |
|--|-----------------|----------------------|---|--|---|-----------------------|--|---|
| | | przemysł industry | transport i gospo- darka magazy- nowa transporta- tion and storage | obsługa rynku nieruchomo- ści ^a real estate activities | admini- stracja publiczna i obrona narodowa; obowiąz- kowe zabezpie- czenia społeczne public administration and defence; compulsory social security | edukacja education | opieka zdrowotna i pomoc społeczna human health and social work activities | działalność związana z kulturą, rozrywką i rekreacją arts, entertain- ment and recreation |
| w tys. zł in thous. zł | | | | | | | | |
| Podregion częstocheński Subregion | 552704 | 128958 | 210635 | 7413 | 35818 | 76144 | 1683 | 91693 |
| POWIAT CZĘSTOCHOWSKI | 175083 | 62683 | 74190 | 285 | 9736 | 11872 | 539 | 15703 |
| Gminy miejsko-wiejskie: Urban-rural gminas: | | | | | | | | |
| Blachownia | 10408 | 600 | 3637 | 168 | 3914 | 38 | 30 | 2018 |
| w tym miasto | 10106 | 599 | 3357 | 168 | 3914 | 38 | 30 | 1997 |
| of which city | | | | | | | | |
| Koniecpol | 18595 | 6303 | 10360 | – | 294 | 33 | 429 | 1176 |
| w tym miasto | 4543 | 2566 | 45 | – | 294 | 33 | 429 | 1176 |
| of which city | | | | | | | | |
| Gminy wiejskie: Rural gminas: | | | | | | | | |
| Dąbrowa Zielona | 6352 | 168 | 4700 | – | – | 8 | – | 1476 |
| Janów | 982 | – | 274 | – | 209 | 79 | 3 | 386 |
| Kamienica Polska | 2408 | 175 | 416 | – | 229 | 26 | – | 1561 |
| Kłomnice | 9412 | 4925 | 2228 | 16 | 1336 | 405 | 17 | 467 |
| Konopiska | 20371 | 8936 | 6823 | – | 438 | 190 | – | 3984 |
| Kruszyna | 7186 | 4522 | 1976 | – | 161 | 75 | 6 | 434 |
| Lelów | 6196 | 4825 | – | – | 144 | – | – | 1227 |
| Mstów | 7557 | 798 | 3742 | – | 327 | 197 | 4 | 2489 |
| Mykanów | 9329 | 1638 | 5066 | 8 | 233 | 2340 | – | 44 |
| Olsztyn | 28534 | 10632 | 17428 | 93 | 211 | 17 | 6 | 146 |
| Poczesna | 25712 | 4819 | 11443 | – | 1641 | 7787 | 5 | 8 |
| Przyrów | 3235 | 2449 | – | – | 157 | 587 | 29 | 13 |
| Rędziny | 12788 | 11380 | 932 | – | 240 | 70 | 6 | 160 |
| Starcza | 6018 | 513 | 5165 | – | 202 | 20 | 4 | 114 |
| POWIAT KŁOBUCKI | 90012 | 42184 | 31057 | – | 9871 | 2587 | 65 | 4128 |
| Gminy miejsko-wiejskie: Urban-rural gminas: | | | | | | | | |
| Kłobuck | 36533 | 21459 | 8506 | – | 4784 | 388 | 16 | 1355 |
| w tym miasto | 7070 | 539 | 163 | – | 4784 | 294 | 16 | 1249 |
| of which city | | | | | | | | |
| Krzepice | 4792 | 1377 | 1059 | – | 938 | 1370 | 2 | 46 |
| w tym miasto | 3367 | 1021 | 890 | – | 165 | 1291 | – | – |
| of which city | | | | | | | | |

^a Według lokalizacji inwestycji.^a According to investment location.

TABL. 2 (72). **NAKLADY INWESTYCYJNE^a W PAŃSTWOWYCH I SAMORZĄDOWYCH JEDNOSTKACH I ZAKŁADACH BUDŻETOWYCH WEDŁUG WYBRANYCH SEKCJI W 2011 R. (cd.)**

INVESTMENT OUTLAYS^a IN BUDGETARY STATE AND LOCAL SELF-GOVERNMENT UNITS AND ENTITIES BY SELECTED SECTIONS IN 2011 (cont.)

| WYSZCZEGÓLNIENIE SPECIFICATION | Ogółem Total | W tym Of which | | | | | | |
|--|-----------------|----------------------|---|--|---|-----------------------|--|---|
| | | przemysł industry | transport i gospo- darka magazy- nowa transporta- tion and storage | obsługa rynku nieruchomo- ści ^a real estate activities | admini- stracja publiczna i obrona narodowa; obowiąz- kowe zabezpie- czenia spoleczne public administration and defence; compulsory social security | edukacja education | opieka zdrowotna i pomoc spoleczna human health and social work activities | działalność związana z kulturą, rozrywką i rekreacją arts, entertain- ment and recreation |
| w tys. zł in thous. zł | | | | | | | | |
| Podregion częstochowski (dok.) Subregion (cont.) | | | | | | | | |
| POWIAT KŁOBUCKI (dok.) | | | | | | | | |
| Gminy wiejskie: Rural gminas: | | | | | | | | |
| Lipie | 8627 | 3224 | 4530 | – | 664 | 203 | 6 | – |
| Miedźno | 6417 | 3143 | 1755 | – | 281 | 16 | 1 | 1131 |
| Opatów | 3236 | 7 | 2980 | – | 220 | 29 | – | – |
| Panki | 4442 | – | 4394 | – | – | 45 | 3 | – |
| Popów | 5944 | 2974 | 565 | – | 1219 | 264 | – | 922 |
| Przystajń | 3430 | 2016 | 712 | – | 560 | 141 | – | – |
| Wręczyca Wielka | 16591 | 7984 | 6556 | – | 1205 | 131 | 37 | 674 |
| POWIAT MYSZKOWSKI | 72249 | 16048 | 26799 | 4 | 2265 | 13240 | 131 | 13751 |
| Gmina miejska: Urban gmina: | | | | | | | | |
| Myszków | 13736 | 3735 | 6525 | – | 679 | 33 | 22 | 2732 |
| Gminy miejsko-wiejskie: Urban-rural gminas: | | | | | | | | |
| Koziegłowy | 15579 | 454 | 12116 | 4 | 527 | 1409 | 89 | 980 |
| w tym miasto | 1355 | 454 | – | 4 | 527 | 25 | – | 345 |
| of which city | | | | | | | | |
| Żarki | 18706 | 2169 | 2439 | – | 216 | 8881 | 20 | 4981 |
| w tym miasto | 15534 | 306 | 1838 | – | 2 | 8387 | 20 | 4981 |
| of which city | | | | | | | | |
| Gminy wiejskie: Rural gminas: | | | | | | | | |
| Niegowa | 6543 | 20 | 3827 | – | 6 | 879 | – | 1810 |
| Poraj | 17685 | 9670 | 1892 | – | 837 | 2038 | – | 3248 |
| MIASTO NA PRAWACH POWIATU: CITY WITH POWIAT STATUS: | | | | | | | | |
| Częstochowa | 215360 | 8043 | 78589 | 7124 | 13946 | 48445 | 948 | 58111 |
| Podregion gliwicki | 2732839 | 27387 | 2300059 | 22167 | 87050 | 210270 | 6169 | 68082 |
| Subregion | | | | | | | | |
| POWIAT GLIWICKI | 66446 | 13250 | 19592 | 2935 | 14602 | 7685 | 761 | 7508 |
| Gminy miejskie: Urban gminas: | | | | | | | | |
| Knurów | 13985 | 246 | 5331 | 503 | 1941 | 4448 | 5 | 1511 |
| Pyskowice | 10473 | 439 | 7103 | – | 202 | 669 | 25 | 1966 |

a Według lokalizacji inwestycji.

a According to investment location.

TABL. 2 (72). NAKŁADY INWESTYCYJNE^a W PAŃSTWOWYCH I SAMORZĄDOWYCH JEDNOSTKACH I ZAKŁADACH BUDŻETOWYCH WEDŁUG WYBRANYCH SEKCJI W 2011 R. (cd.)INVESTMENT OUTLAYS^a IN BUDGETARY STATE AND LOCAL SELF-GOVERNMENT UNITS AND ENTITIES BY SELECTED SECTIONS IN 2011 (cont.)

| WYSZCZEGÓLNIENIE SPECIFICATION | Ogółem Total | W tym Of which | | | | | | |
|--|-----------------|------------------------|---|--|---|-----------------------|--|---|
| | | przemysł industry | transport i gospo- darka magazy- nowa transporta- tion and storage | obsługa rynku nieruchomo- ści ^a real estate activities | admini- stracja publiczna i obrona narodowa; obowiąz- kowe zabezpie- czenia społeczne public administra- tion and defence; compulsory social security | edukacja education | opieka zdrowotna i pomoc społeczna human health and social work activities | działalność związana z kulturą, rozrywką i rekreacją arts, entertain- ment and recreation |
| | | w tys. zł in thous. zł | | | | | | |
| Podregion gliwicki (dok.) <i>Subregion (cont.)</i> | | | | | | | | |
| POWIAT GLIWICKI (dok.) | | | | | | | | |
| Gminy miejsko-wiejskie: <i>Urban-rural gminas:</i> | | | | | | | | |
| Sośnicowice | 15418 | 304 | 4626 | – | 10060 | 393 | 10 | 23 |
| w tym miasto | 5293 | 28 | 4626 | – | 322 | 304 | – | 13 |
| of which city | | | | | | | | |
| Toszek | 2963 | 2639 | 4 | 66 | 27 | 195 | – | 32 |
| w tym miasto | 442 | 264 | – | – | 27 | 146 | – | 5 |
| of which city | | | | | | | | |
| Gminy wiejskie: <i>Rural gminas:</i> | | | | | | | | |
| Gieraltowice | 5240 | – | 561 | – | 1142 | 304 | 4 | 3220 |
| Pilchowice | 3124 | 238 | 769 | – | 912 | 155 | 696 | 354 |
| Rudziniec | 6416 | 1338 | 946 | 2366 | 44 | 1309 | 18 | 392 |
| Wielowieś | 8827 | 8046 | 252 | – | 274 | 212 | 3 | 10 |
| MIASTA NA PRAWACH POWIATU: CITIES WITH POWIAT STATUS: | | | | | | | | |
| Gliwice | 2117152 | 14137 | 1791072 | 17886 | 52995 | 168209 | 1973 | 59351 |
| Zabrze | 549241 | – | 489395 | 1346 | 19453 | 34376 | 3435 | 1223 |
| Podregion katowicki <i>Subregion</i> | 1018023 | 52868 | 206246 | 55611 | 362143 | 128703 | 18034 | 166966 |
| MIASTA NA PRAWACH POWIATU: CITIES WITH POWIAT STATUS: | | | | | | | | |
| Chorzów | 119357 | – | 12823 | 3190 | 3184 | 6436 | 907 | 92817 |
| Katowice | 697707 | 2778 | 165571 | 21560 | 341054 | 89419 | 3614 | 46297 |
| Mysłowice | 30766 | – | 2729 | 24 | 7531 | 10924 | 9323 | 203 |
| Ruda Śląska | 126993 | 43696 | 21506 | 27611 | 4728 | 13199 | 3432 | 12815 |
| Siemianowice Śląskie | 18028 | 806 | 1545 | 26 | 5307 | 150 | 60 | 10134 |
| Świętochłowice | 25172 | 5588 | 2072 | 3200 | 339 | 8575 | 698 | 4700 |
| Podregion rybnicki <i>Subregion</i> | 1072080 | 82362 | 761181 | 18200 | 70344 | 72468 | 2414 | 60515 |
| POWIAT RACIBORSKI .. | 109405 | 22583 | 23426 | 1031 | 38989 | 10501 | 148 | 12727 |
| Gmina miejska: <i>Urban gmina:</i> | | | | | | | | |
| Racibórz | 57376 | 17143 | 11450 | 898 | 18658 | 7860 | 53 | 1314 |

^a Według lokalizacji inwestycji.^a According to investment location.

TABL. 2 (72). NAKŁADY INWESTYCYJNE^a W PAŃSTWOWYCH I SAMORZĄDOWYCH JEDNOSTKACH I ZAKŁADACH BUDŻETOWYCH WEDŁUG WYBRANYCH SEKCJI W 2011 R. (cd.)INVESTMENT OUTLAYS^a IN BUDGETARY STATE AND LOCAL SELF-GOVERNMENT UNITS AND ENTITIES BY SELECTED SECTIONS IN 2011 (cont.)

| WYSZCZEGÓLNIENIE SPECIFICATION | Ogółem Total | W tym Of which | | | | | | |
|--|-----------------|------------------------|--|---|---|-----------------------|--|---|
| | | przemysł industry | transport i gospodarka magazynowa transportation and storage | obsługa rynku nieruchomości ^a real estate activities | admini- stracja publiczna i obrona narodowa; obowiązkowe zabezpieczenia społeczne public administration and defence; compulsory social security | edukacja education | opieka zdrowotna i pomoc społeczna human health and social work activities | działalność związana z kulturą, rozrywką i rekreacją arts, entertainment and recreation |
| | | w tys. zł in thous. zł | | | | | | |
| Podregion rybnicki (dok.) <i>Subregion (cont.)</i> | | | | | | | | |
| POWIAT RACIBORSKI (dok.) | | | | | | | | |
| Gminy miejsko-wiejskie: <i>Urban-rural gminas:</i> | | | | | | | | |
| Krzanowice | 5518 | 981 | 1384 | – | 1880 | 94 | – | 1179 |
| w tym miasto | 5446 | 966 | 1384 | – | 1880 | 37 | – | 1179 |
| <i>of which city</i> | | | | | | | | |
| Kuźnia Raciborska | 8303 | 11 | 565 | 33 | 284 | 204 | 24 | 7182 |
| w tym miasto | 1767 | 11 | 199 | 33 | 284 | 204 | 11 | 1025 |
| <i>of which city</i> | | | | | | | | |
| Gminy wiejskie: <i>Rural gminas:</i> | | | | | | | | |
| Kornowac | 1411 | – | 195 | – | 1195 | 21 | – | – |
| Krzyżanowice | 19043 | – | 3129 | 81 | 12120 | 2079 | – | 1634 |
| Nędza | 2644 | – | 2154 | – | 486 | 4 | – | – |
| Pietrowice Wielkie | 2455 | 6 | 542 | 19 | 160 | 239 | 71 | 1418 |
| Rudnik | 12655 | 4442 | 4007 | – | 4206 | – | – | – |
| POWIAT RYBNICKI | 294377 | 5468 | 270713 | 1177 | 79 | 8110 | 214 | 4859 |
| Gmina miejsko-wiejska: <i>Urban-rural gmina:</i> | | | | | | | | |
| Czerwionka- -Leszczyny | 150636 | – | 135459 | 1177 | 25 | 6184 | – | 4094 |
| w tym miasto | 148903 | – | 135049 | 1177 | 25 | 4861 | – | 4094 |
| <i>of which city</i> | | | | | | | | |
| Gminy wiejskie: <i>Rural gminas:</i> | | | | | | | | |
| Gaszowice | 851 | 440 | 220 | – | 10 | 121 | – | – |
| Jejkowice | 1553 | 1075 | 112 | – | 21 | 332 | – | 13 |
| Lyski | 1755 | 36 | 646 | – | 23 | 882 | 124 | 44 |
| Świerklany | 139582 | 3917 | 134276 | – | – | 591 | 90 | 708 |
| POWIAT WODZISŁAW- SKI | 173191 | 37930 | 69774 | 5382 | 24542 | 29050 | 1041 | 5203 |
| Gminy miejskie: <i>Urban gminas:</i> | | | | | | | | |
| Pszów | 3323 | 109 | 1228 | 165 | 263 | 1107 | 19 | 415 |
| Radlin | 5624 | 19 | 14 | 1607 | 359 | 1020 | 3 | 2591 |
| Rydułtowy | 11063 | 396 | 1491 | 2709 | 258 | 5463 | 2 | 573 |
| Wodzisław Śląski | 103761 | 20246 | 57803 | 31 | 3863 | 20662 | 488 | 664 |

^a Według lokalizacji inwestycji.^a According to investment location.

TABL. 2 (72). NAKŁADY INWESTYCYJNE^a W PAŃSTWOWYCH I SAMORZĄDOWYCH JEDNOSTKACH I ZAKŁADACH BUDŻETOWYCH WEDŁUG WYBRANYCH SEKCJI W 2011 R. (cd.)INVESTMENT OUTLAYS^a IN BUDGETARY STATE AND LOCAL SELF-GOVERNMENT UNITS AND ENTITIES BY SELECTED SECTIONS IN 2011 (cont.)

| WYSZCZEGÓLNIENIE SPECIFICATION | Ogółem Total | W tym Of which | | | | | | |
|--|-----------------|----------------------|---|--|---|-----------------------|--|---|
| | | przemysł industry | transport i gospo- darka magazy- nowa transporta- tion and storage | obsługa rynku nieruchomo- ści ^a real estate activities | admini- stracja publiczna i obrona narodowa; obowiąz- kowe zabezpie- czenia spoleczne public administration and defence; compulsory social security | edukacja education | opieka zdrowotna i pomoc spoleczna human health and social work activities | działalność związana z kulturą, rozrywką i rekreacją arts, entertain- ment and recreation |
| w tys. zł in thous. zł | | | | | | | | |
| Podregion rybnicki (dok.) Subregion (cont.) | | | | | | | | |
| POWIAT WODZISŁAW- SKI (dok.) | | | | | | | | |
| Gminy wiejskie: Rural gminas: | | | | | | | | |
| Godów | 4910 | 1 | 3885 | – | 600 | 15 | – | 409 |
| Gorzyce | 20566 | 16088 | 2536 | 870 | 35 | 8 | 529 | 486 |
| Lubomia | 18620 | 616 | 1638 | – | 16241 | 110 | – | 15 |
| Markłowice | 1936 | 455 | 815 | – | 15 | 651 | – | – |
| Mszana | 3388 | – | 364 | – | 2908 | 14 | – | 50 |
| MIASTA NA PRAWACH POWIATU: CITIES WITH POWIAT STATUS: | | | | | | | | |
| Jastrzębie-Zdrój | 75545 | 1259 | 22313 | 7432 | 3653 | 11314 | 812 | 28732 |
| Rybnik | 227322 | 15122 | 188954 | 66 | 2357 | 11590 | 116 | 8577 |
| Żory | 192240 | – | 186001 | 3112 | 724 | 1903 | 83 | 417 |
| Podregion sosnowiecki Subregion | 536349 | 113437 | 203331 | 20928 | 21381 | 111354 | 9912 | 52289 |
| POWIAT BĘDZIŃSKI | 74873 | 8562 | 21059 | 15160 | 4401 | 9117 | 999 | 14468 |
| Gminy miejskie: Urban gminas: | | | | | | | | |
| Będzin | 33913 | 2503 | 7640 | 11421 | 2553 | 5816 | 186 | 3794 |
| Czeladź | 3800 | – | – | 3168 | – | 626 | 6 | – |
| Sławków | 3186 | 906 | 1320 | – | 223 | – | – | – |
| Wojkowice | 4741 | 834 | – | 571 | 1317 | 1637 | 5 | 17 |
| Gmina miejsko-wiejska: Urban-rural gmina: | | | | | | | | |
| Siewierz | 16288 | 1529 | 5256 | – | 131 | 375 | – | 8997 |
| w tym miasto | 14681 | 21 | 5256 | – | 95 | 312 | – | 8997 |
| of which city | | | | | | | | |
| Gminy wiejskie: Rural gminas: | | | | | | | | |
| Bobrowniki | 4605 | 499 | 1573 | – | 113 | 401 | 659 | 1350 |
| Mierzęcice | 333 | 93 | 85 | – | – | 53 | – | 102 |
| Psary | 8007 | 2198 | 5185 | – | 64 | 209 | 143 | 208 |

^a Według lokalizacji inwestycji.^a According to investment location.

TABL. 2 (72). NAKŁADY INWESTYCYJNE^a W PAŃSTWOWYCH I SAMORZĄDOWYCH JEDNOSTKACH I ZAKŁADACH BUDŻETOWYCH WEDŁUG WYBRANYCH SEKCJI W 2011 R. (cd.)
INVESTMENT OUTLAYS^a IN BUDGETARY STATE AND LOCAL SELF-GOVERNMENT UNITS AND ENTITIES BY SELECTED SECTIONS IN 2011 (cont.)

| WYSZCZEGÓLNIENIE SPECIFICATION | Ogółem Total | W tym Of which | | | | | | |
|--|-----------------|----------------------|--|---|---|-----------------------|--|---|
| | | przemysł industry | transport i gospodarka magazynowa transportation and storage | obsługa rynku nieruchomości ^a real estate activities | admini- stracja publiczna i obrona narodowa; obowiązkowe zabezpieczenia społeczne public administration and defence; compulsory social security | edukacja education | opieka zdrowotna i pomoc społeczna human health and social work activities | działalność związana z kulturą, rozrywką i rekreacją arts, entertainment and recreation |
| w tys. zł in thous. zł | | | | | | | | |
| Podregion sosnowiecki (dok.) Subregion (cont.) | | | | | | | | |
| POWIAT ZAWIERCIAŃSKI | 118177 | 32303 | 58897 | 77 | 4815 | 10896 | 766 | 8801 |
| Gminy miejskie: Urban gminas: | | | | | | | | |
| Poreęba | 950 | – | 182 | – | – | 47 | – | 721 |
| Zawiercie | 38169 | 7557 | 17011 | 77 | 3201 | 6364 | 419 | 2019 |
| Gminy miejsko-wiejskie: Urban-rural gminas: | | | | | | | | |
| Łazy | 13757 | 10634 | – | – | 101 | 1716 | – | 1253 |
| w tym miasto | 9119 | 9004 | – | – | 101 | 14 | – | – |
| of which city | | | | | | | | |
| Ogrodzieniec | 1971 | 44 | 651 | – | 104 | 885 | 275 | 12 |
| w tym miasto | 948 | 44 | 544 | – | 79 | 6 | 275 | – |
| of which city | | | | | | | | |
| Pillica | 14973 | 6546 | 4541 | – | 12 | 1467 | – | 2405 |
| w tym miasto | 4597 | 417 | 3227 | – | 12 | 94 | – | 845 |
| of which city | | | | | | | | |
| Szczekociny | 5704 | 3066 | 1181 | – | 676 | 31 | 4 | 746 |
| w tym miasto | 895 | 63 | 781 | – | – | 25 | 4 | 22 |
| of which city | | | | | | | | |
| Gminy wiejskie: Rural gminas: | | | | | | | | |
| Irządze | 212 | 1 | 166 | – | 11 | 5 | 29 | – |
| Kroczyce | 28943 | 753 | 27286 | – | 11 | 217 | 39 | 632 |
| Włodowice | 8529 | 2403 | 5098 | – | 55 | 82 | – | 858 |
| Żarnowiec | 4969 | 1299 | 2781 | – | 644 | 82 | – | 155 |
| MIASTA NA PRAWACH POWIATU: CITIES WITH POWIAT STATUS: | | | | | | | | |
| Dąbrowa Górnicza | 145453 | 59257 | 3827 | 2872 | 4506 | 48132 | 1051 | 25736 |
| Jaworzno | 114018 | 1136 | 103898 | 1044 | 713 | 5989 | 65 | 444 |
| Sosnowiec | 83828 | 12179 | 15650 | 1775 | 6946 | 37220 | 7031 | 2840 |

^a Według lokalizacji inwestycji.

^a According to investment location.

TABL. 2 (72). NAKŁADY INWESTYCYJNE^a W PAŃSTWOWYCH I SAMORZĄDOWYCH JEDNOSTKACH I ZAKŁADACH BUDŻETOWYCH WEDŁUG WYBRANYCH SEKCJI W 2011 R. (dok.)INVESTMENT OUTLAYS^a IN BUDGETARY STATE AND LOCAL SELF-GOVERNMENT UNITS AND ENTITIES BY SELECTED SECTIONS IN 2011 (cont.)

| WYSZCZEGÓLNIENIE SPECIFICATION | Ogółem Total | W tym Of which | | | | | | |
|--|-----------------|----------------------|---|---|--|-----------------------|--|---|
| | | przemysł industry | transport i gospo- darka magazy- nowa transporta- tion and storage | obsługa rynków nieruchomo- ści ^a real estate activities | admini- stracja publiczna i obrona narodowa; obowią- kowe zabezpie- czenia spoleczne public administra- tion and defence; compulsory social security | edukacja education | opieka zdrowotna i pomoc społeczna human health and social work activities | działalność związana z kulturą, rozrywką i rekreacją arts, entertain- ment and recreation |
| w tys. zł in thous. zł | | | | | | | | |
| Podregion tyski | 436598 | 84932 | 207311 | 11686 | 19138 | 47369 | 2188 | 62824 |
| <i>Subregion</i> | | | | | | | | |
| POWIAT BIERUŃSKO- -ŁĘDZIŃSKI | 91550 | 37523 | 34217 | 216 | 5885 | 3885 | 81 | 9225 |
| Gminy miejskie: <i>Urban gminas:</i> | | | | | | | | |
| Bieruń | 35415 | 6129 | 15577 | – | 3348 | 3087 | – | 6847 |
| Imielin | 30610 | 22148 | 6963 | – | 90 | – | – | 1409 |
| Łędziny | 5454 | 748 | 3290 | 183 | 177 | 278 | 78 | 610 |
| Gminy wiejskie: <i>Rural gminas:</i> | | | | | | | | |
| Bojszowy | 10726 | 843 | 7676 | – | 2084 | 53 | – | 70 |
| Chełm Śląski | 9345 | 7655 | 711 | 33 | 186 | 467 | 3 | 289 |
| POWIAT MIKOŁÓWSKI | 143403 | 9302 | 79226 | 2382 | 3651 | 17414 | 525 | 30538 |
| Gminy miejskie: <i>Urban gminas:</i> | | | | | | | | |
| Łaziska Górne | 7895 | 375 | 581 | 22 | 167 | 4481 | 103 | 2146 |
| Mikołów | 45429 | 2567 | 2311 | 2266 | 2156 | 9926 | 266 | 25613 |
| Orzesze | 79304 | 36 | 74803 | 94 | 714 | 1527 | 128 | 1986 |
| Gminy wiejskie: <i>Rural gminas:</i> | | | | | | | | |
| Ornontowice | 5706 | 3473 | 1531 | – | 614 | 57 | 17 | 9 |
| Wry | 5069 | 2851 | – | – | – | 1423 | 11 | 784 |
| POWIAT PSZCZYŃSKI .. | 92644 | 26681 | 30035 | 4452 | 6779 | 11144 | 989 | 12377 |
| Gmina miejsko-wiejska: <i>Urban-rural gmina:</i> | | | | | | | | |
| Pszczyna | 31332 | 637 | 6252 | 3254 | 4124 | 6499 | 48 | 10491 |
| w tym miasto | 17796 | 16 | 56 | 3254 | 1008 | 2954 | 13 | 10490 |
| <i>of which city</i> | | | | | | | | |
| Gminy wiejskie: <i>Rural gminas:</i> | | | | | | | | |
| Goczałkowice-Zdrój .. | 9223 | 1025 | 6774 | – | 51 | 632 | 6 | 608 |
| Kobiór | 8893 | 8712 | 179 | – | – | 2 | – | – |
| Miedźna | 4571 | 2146 | 1879 | 10 | 162 | 123 | 5 | 240 |
| Pawłowice | 32964 | 12583 | 12142 | 1188 | 2367 | 3135 | 917 | 605 |
| Suszec | 5661 | 1578 | 2809 | – | 75 | 753 | 13 | 433 |
| MIASTO NA PRAWACH POWIATU: CITY WITH POWIAT STATUS: | | | | | | | | |
| Tychy | 109001 | 11426 | 63833 | 4636 | 2823 | 14926 | 593 | 10684 |

^a Według lokalizacji inwestycji.^a According to investment location.

TABL. 3 (73). **WARTOŚĆ BRUTTO ŚRODKÓW TRWAŁYCH W PRZEDSIĘBIORSTWACH^a WEDŁUG WYBRANYCH**
Stan w dniu 31 XII
GROSS VALUE OF FIXED ASSETS IN ENTERPRISES^a BY SELECTED SECTIONS IN 2011 (current book-
As of 31 XII

| Lp. No. | WYSZCZEGÓLNIENIE SPECIFICATION | Ogółem Grand total | W tym | | | |
|--------------------|--|-----------------------|----------------------|--|-----------------------------|--|
| | | | przemysł industry | | budownictwo construction | handel; naprawa pojazdów samo- chodowych ^a trade; repair of motor vehicles ^a |
| | | | razem total | przetwórstwo przemysłowe manufacturing | | |
| w mln zł | | | | | | |
| O G Ó Ł E M | | | | | | |
| 1 | WOJEWÓDZTWO VOIVODSHIP | 205999,3 | 146221,8 | 74259,1 | 4410,6 | 12502,1 |
| 2 | Podregion bielski Subregion | 23732,4 | 16560,1 | 13049,1 | 645,6 | 1273,9 |
| | Powiaty: Powiats: | | | | | |
| 3 | bielski | 3209,9 | 2256,8 | 1710,5 | 88,9 | 204,3 |
| 4 | cieszyński | 3965,2 | 2270,5 | 1732,0 | 141,9 | 234,6 |
| 5 | żywiecki | 4014,6 | 2787,3 | 2513,5 | 213,7 | 133,5 |
| | Miasto na prawach powiatu: City with powiat status: | | | | | |
| 6 | Bielsko-Biała | 12542,6 | 9245,5 | 7093,0 | 201,1 | 701,5 |
| 7 | Podregion bytomski Subregion | 9546,5 | 5380,1 | 2546,5 | 323,9 | 937,9 |
| | Powiaty: Powiats: | | | | | |
| 8 | lubliniecki | 1436,7 | 834,8 | 794,3 | 59,3 | 149,3 |
| 9 | tarnogórski | 3101,2 | 1561,3 | 1227,1 | 79,2 | 285,4 |
| | Miasta na prawach powiatu: Cities with powiat status: | | | | | |
| 10 | Bytom | 3807,0 | 2236,3 | 425,1 | 171,2 | 346,4 |
| 11 | Piekary Śląskie | 1201,6 | 747,7 | 100,1 | 14,1 | 156,9 |
| 12 | Podregion częstochowski Subregion | 13255,2 | 9144,5 | 6829,8 | 421,4 | 963,9 |
| | Powiaty: Powiats: | | | | | |
| 13 | częstochowski | 1774,4 | 1266,8 | 1180,3 | 104,0 | 186,8 |
| 14 | kłobucki | 845,2 | 649,6 | 604,2 | 20,3 | 79,9 |
| 15 | myszkowski | 1134,4 | 738,9 | 673,2 | 18,0 | 146,5 |
| | Miasto na prawach powiatu: City with powiat status: | | | | | |
| 16 | Częstochowa | 9501,2 | 6489,1 | 4372,2 | 279,1 | 550,7 |
| 17 | Podregion gliwicki Subregion | 27335,5 | 20037,0 | 9062,0 | 542,6 | 1531,4 |
| | Powiat: Powiat: | | | | | |
| 18 | gliwicki | 2899,5 | 2219,4 | 314,8 | 15,3 | 154,6 |
| | Miasta na prawach powiatu: Cities with powiat status: | | | | | |
| 19 | Gliwice | 16023,5 | 12439,0 | 7964,0 | 314,3 | 1143,6 |
| 20 | Zabrze | 8412,6 | 5378,7 | 783,1 | 213,0 | 233,2 |

^a Dane dotyczą podmiotów gospodarczych, w których liczba pracujących przekracza 9 osób; bez wartości gruntów; z zasadzeniami; podziału
^a Data concern economic entities employing more than 9 persons; excluding the value of land; including plantings; the division of fixed assets by PKD

SEKCJI W 2011 R. (bieżące ceny ewidencyjne)

keeping prices)

| <i>Of which</i> | | | | | | | Lp. No. |
|--|--|--|---|---|--|----|------------|
| transport i gospodarka magazynowa <i>transportation and storage</i> | informacja i komunikacja <i>information and communication</i> | działalność finansowa i ubezpieczeniowa <i>financial and insurance activities</i> | obsługa rynku nieruchomości ^a <i>real estate activities</i> | działalność profesjonalna, naukowa i techniczna <i>professional, scientific and technical activities</i> | opieka zdrowotna i pomoc społeczna <i>human health and social work activities</i> | | |
| <i>in mln zł</i> | | | | | | | |
| <i>TOTAL</i> | | | | | | | |
| 6026,7 | 4744,3 | 2887,8 | 14271,9 | 2186,8 | 5760,9 | 1 | |
| 333,6 | 217,7 | 111,3 | 1522,8 | 563,9 | 994,3 | 2 | |
| 57,4 | 0,4 | 20,0 | 77,9 | 21,8 | 88,5 | 3 | |
| 116,9 | 3,9 | 35,3 | 227,0 | 35,8 | 291,9 | 4 | |
| 76,3 | – | 24,9 | 105,9 | 417,7 | 52,0 | 5 | |
| 83,0 | 213,5 | 31,1 | 1112,0 | 88,6 | 561,9 | 6 | |
| 679,4 | 17,5 | 53,0 | 1232,6 | 22,3 | 469,9 | 7 | |
| 112,0 | – | 7,7 | 49,8 | 2,4 | 85,8 | 8 | |
| 559,3 | 3,3 | 19,3 | 322,0 | 8,0 | 105,2 | 9 | |
| 5,3 | 7,7 | 19,0 | 685,0 | 11,1 | 195,4 | 10 | |
| 2,8 | 6,6 | 7,1 | 175,8 | 0,7 | 83,6 | 11 | |
| 288,8 | 31,9 | 41,6 | 1261,2 | 32,2 | 551,2 | 12 | |
| 45,3 | 6,1 | 13,1 | 0,7 | 7,4 | 21,0 | 13 | |
| 10,3 | – | 8,8 | 11,1 | 2,1 | 32,6 | 14 | |
| 16,6 | – | 8,3 | 122,2 | 0,5 | 56,2 | 15 | |
| 216,7 | 25,8 | 11,3 | 1127,2 | 22,2 | 441,3 | 16 | |
| 1632,6 | 167,0 | 78,4 | 1281,1 | 749,6 | 490,3 | 17 | |
| 102,6 | – | 23,7 | 150,6 | 5,6 | 76,2 | 18 | |
| 394,3 | 69,1 | 52,6 | 737,5 | 618,3 | 89,5 | 19 | |
| 1135,7 | 97,9 | 2,2 | 393,1 | 125,7 | 324,6 | 20 | |

środków trwałych według sekcji PKD dokonano zgodnie z rodzajem działalności siedziby jednostki lokalnej.
sections was made according to the kind of activity of the seat of local unit.

TABL. 3 (73). **WARTOŚĆ BRUTTO ŚRODKÓW TRWAŁYCH W PRZEDSIĘBIORSTWACH^a WEDŁUG WYBRANYCH**
Stan w dniu 31 XII
GROSS VALUE OF FIXED ASSETS IN ENTERPRISES^a BY SELECTED SECTIONS IN 2011 (current book-
As of 31 XII

| Lp. No. | WYSZCZEGÓLNIENIE SPECIFICATION | Ogółem Grand total | W tym | | | |
|--------------------|---|-----------------------|----------------------|--|-----------------------------|--|
| | | | przemysł industry | | budownictwo construction | handel; naprawa pojazdów samo- chodowych ⁴ trade; repair of motor vehicles ⁴ |
| | | | razem total | przetwórstwo przemysłowe manufacturing | | |
| w mln zł | | | | | | |
| O G Ó Ł E M (dok.) | | | | | | |
| 1 | Podregion katowicki | 43138,8 | 21933,8 | 6516,5 | 1435,4 | 4087,8 |
| | <i>Subregion</i> | | | | | |
| | Miasta na prawach powiatu: <i>Cities with powiat status:</i> | | | | | |
| 2 | Chorzów | 4547,2 | 2798,4 | 1057,0 | 58,0 | 801,6 |
| 3 | Katowice | 26720,6 | 10664,8 | 3153,4 | 1113,2 | 2311,0 |
| 4 | Mysłowice | 3854,6 | 3136,4 | 405,9 | 111,4 | 199,7 |
| 5 | Ruda Śląska | 4606,5 | 3357,6 | 394,3 | 64,3 | 619,1 |
| 6 | Siemianowice Śląskie | 2201,2 | 1262,3 | 1074,8 | 63,6 | 68,5 |
| 7 | Świętochłowice | 1208,7 | 714,4 | 431,1 | 25,0 | 87,9 |
| 8 | Podregion rybnicki | 22400,6 | 17668,5 | 4226,9 | 332,7 | 980,4 |
| | <i>Subregion</i> | | | | | |
| | Powiaty: <i>Powiats:</i> | | | | | |
| 9 | raciborski | 2257,3 | 1361,7 | 1061,1 | 29,8 | 215,8 |
| 10 | rybnicki | 862,6 | 657,0 | 537,8 | 27,5 | 91,9 |
| 11 | wodzisławski | 3619,6 | 2916,1 | 786,2 | 47,2 | 163,3 |
| | Miasta na prawach powiatu: <i>Cities with powiat status:</i> | | | | | |
| 12 | Jastrzębie-Zdrój | 5807,5 | 4744,3 | 225,3 | 54,2 | 101,2 |
| 13 | Rybnik | 8287,6 | 6775,0 | 789,4 | 110,4 | 353,5 |
| 14 | Żory | 1566,2 | 1214,3 | 827,2 | 63,7 | 54,6 |
| 15 | Podregion sosnowiecki | 36707,9 | 29442,1 | 17324,8 | 390,7 | 1830,3 |
| | <i>Subregion</i> | | | | | |
| | Powiaty: <i>Powiats:</i> | | | | | |
| 16 | będziński | 7545,3 | 6272,0 | 886,8 | 68,3 | 355,8 |
| 17 | zawierciański | 3339,7 | 2682,3 | 2567,4 | 63,6 | 116,3 |
| | Miasta na prawach powiatu: <i>Cities with powiat status:</i> | | | | | |
| 18 | Dąbrowa Górnicza | 13705,7 | 11867,9 | 11121,4 | 151,0 | 721,7 |
| 19 | Jaworzno | 5836,2 | 5077,8 | 312,1 | 45,1 | 173,7 |
| 20 | Sosnowiec | 6281,0 | 3542,1 | 2437,2 | 62,8 | 462,7 |
| 21 | Podregion tyski | 29882,4 | 26055,7 | 14703,5 | 318,3 | 896,4 |
| | <i>Subregion</i> | | | | | |
| | Powiaty: <i>Powiats:</i> | | | | | |
| 22 | bieruńsko-lędziński | 3810,4 | 3580,3 | 1239,1 | 111,0 | 70,3 |
| 23 | mikołowski | 6039,0 | 5266,4 | 810,3 | 101,9 | 269,1 |
| 24 | pszczyński | 5456,7 | 4439,8 | 885,2 | 61,1 | 197,8 |
| | Miasto na prawach powiatu: <i>City with powiat status:</i> | | | | | |
| 25 | Tychy | 14576,3 | 12769,2 | 11768,9 | 44,2 | 359,2 |

^a Dane dotyczą podmiotów gospodarczych, w których liczba pracujących przekracza 9 osób; bez wartości gruntów; z zasadzeniami; podziela
a Data concern economic entities employing more than 9 persons; excluding the value of land; including plantings; the division of fixed assets by PKD

SEKCJI W 2011 R. (bieżące ceny ewidencyjne) (cd.)

keeping prices) (cont.)

| <i>Of which</i> | | | | | | Lp. No. |
|--|--|--|---|---|--|------------|
| transport i gospodarka magazynowa <i>transportation and storage</i> | informacja i komunikacja <i>information and communication</i> | działalność finansowa i ubezpieczeniowa <i>financial and insurance activities</i> | obsługa rynku nieruchomości ^b <i>real estate activities</i> | działalność profesjonalna, naukowa i techniczna <i>professional, scientific and technical activities</i> | opieka zdrowotna i pomoc społeczna <i>human health and social work activities</i> | |
| <i>in mln zł</i> | | | | | | |
| <i>TOTAL (cont.)</i> | | | | | | |
| 1105,5 | 4050,2 | 2366,9 | 4360,5 | 497,2 | 1489,7 | 1 |
| 98,9 | 35,8 | 4,9 | 270,0 | 15,0 | 228,5 | 2 |
| 647,4 | 3716,4 | 2257,9 | 3075,1 | 448,7 | 1075,9 | 3 |
| 34,8 | 1,6 | 97,0 | 190,9 | 12,2 | 23,8 | 4 |
| 18,1 | 9,6 | 7,0 | 429,0 | 19,1 | 51,8 | 5 |
| 41,9 | 286,7 | 0,1 | 315,3 | 2,1 | 82,3 | 6 |
| 264,5 | – | – | 80,2 | 0,1 | 27,4 | 7 |
| 487,9 | 134,7 | 65,2 | 1454,5 | 64,5 | 750,5 | 8 |
| 84,4 | 4,2 | 12,4 | 179,7 | 11,7 | 221,2 | 9 |
| 35,5 | 0,0 | 10,2 | 23,2 | 0,9 | 3,2 | 10 |
| 76,3 | 2,5 | 10,1 | 243,3 | 16,5 | 96,0 | 11 |
| 148,9 | 22,0 | 23,5 | 470,1 | 22,3 | 110,0 | 12 |
| 136,4 | 106,1 | 3,8 | 405,8 | 9,4 | 277,0 | 13 |
| 6,4 | – | 5,3 | 132,3 | 3,8 | 42,9 | 14 |
| 935,0 | 96,5 | 68,9 | 2272,4 | 120,5 | 820,4 | 15 |
| 209,9 | 0,7 | 20,8 | 409,3 | 1,2 | 57,4 | 16 |
| 13,8 | 0,8 | 8,6 | 292,1 | 2,6 | 41,6 | 17 |
| 205,5 | 14,5 | 1,2 | 498,1 | 39,7 | 85,2 | 18 |
| 94,9 | 0,5 | 36,8 | 164,7 | 17,6 | 118,1 | 19 |
| 410,9 | 80,0 | 1,6 | 908,2 | 59,5 | 518,2 | 20 |
| 563,7 | 28,6 | 102,5 | 886,9 | 136,6 | 194,5 | 21 |
| 14,0 | 0,5 | 0,1 | 4,3 | 12,8 | 11,8 | 22 |
| 99,6 | 15,6 | 35,0 | 136,6 | 3,0 | 39,4 | 23 |
| 56,4 | – | 17,8 | 170,5 | 28,1 | 39,4 | 24 |
| 393,7 | 12,5 | 49,6 | 575,5 | 92,7 | 103,8 | 25 |

środków trwałych według sekcji PKD dokonano zgodnie z rodzajem działalności siedziby jednostki lokalnej.
sections was made according to the kind of activity of the seat of local unit.

TABL. 3 (73). **WARTOŚĆ BRUTTO ŚRODKÓW TRWAŁYCH W PRZEDSIĘBIORSTWACH^a WEDŁUG WYBRANYCH**
Stan w dniu 31 XII

GROSS VALUE OF FIXED ASSETS IN ENTERPRISES^a BY SELECTED SECTIONS IN 2011 (current book-
As of 31 XII

| Lp. No. | WYSZCZEGÓLNIENIE SPECIFICATION | Ogółem Grand total | W tym | | | |
|-----------------------|--|-----------------------|----------------------|--|-----------------------------|--|
| | | | przemysł industry | | budownictwo construction | handel; naprawa pojazdów samo- chodowych ^a trade; repair of motor vehicles ^a |
| | | | razem total | przetwórstwo przemysłowe manufacturing | | |
| w mln zł | | | | | | |
| W tym SEKTOR PRYWATNY | | | | | | |
| 1 | WOJEWÓDZTWO VOIVODSHIP | 134026,5 | 88373,3 | 68747,5 | 3652,2 | 11786,1 |
| 2 | Podregion bielski Subregion | 19737,8 | 14188,4 | 12912,7 | 645,6 | 1268,2 |
| | Powiaty: Powiats: | | | | | |
| 3 | bielski | 2562,5 | 1887,0 | 1676,9 | 88,9 | 198,6 |
| 4 | cieszyński | 3087,0 | 1796,8 | 1732,0 | 141,9 | 234,6 |
| 5 | żywiecki | 3454,1 | 2521,4 | 2513,5 | 213,7 | 133,5 |
| | Miasto na prawach powiatu: City with powiat status: | | | | | |
| 6 | Bielsko-Biała | 10634,3 | 7983,3 | 6990,2 | 201,1 | 701,5 |
| 7 | Podregion bytomski Subregion | 5247,5 | 2636,9 | 2060,8 | 319,9 | 822,4 |
| | Powiaty: Powiats: | | | | | |
| 8 | lubliniecki | 1272,1 | 834,5 | 793,9 | 59,3 | 149,3 |
| 9 | tarnogórski | 1820,4 | 936,0 | 741,7 | 79,2 | 281,9 |
| | Miasta na prawach powiatu: Cities with powiat status: | | | | | |
| 10 | Bytom | 1627,6 | 694,8 | 425,1 | 171,2 | 234,4 |
| 11 | Piekary Śląskie | 527,3 | 171,6 | 100,1 | 10,1 | 156,9 |
| 12 | Podregion częstochowski Subregion | 11472,5 | 8329,4 | 6650,9 | 362,0 | 962,5 |
| | Powiaty: Powiats: | | | | | |
| 13 | częstochowski | 1606,1 | 1130,4 | 1101,0 | 104,0 | 186,8 |
| 14 | kłobucki | 649,5 | 504,5 | 504,5 | 20,3 | 79,9 |
| 15 | myszkowski | 1035,1 | 734,4 | 673,2 | 18,0 | 146,5 |
| | Miasto na prawach powiatu: City with powiat status: | | | | | |
| 16 | Częstochowa | 8181,8 | 5960,0 | 4372,2 | 219,7 | 549,4 |
| 17 | Podregion gliwicki Subregion | 20054,4 | 14640,3 | 8272,7 | 345,4 | 1477,0 |
| | Powiat: Powiat: | | | | | |
| 18 | gliwicki | 955,0 | 373,2 | 314,8 | 15,3 | 154,6 |
| | Miasta na prawach powiatu: Cities with powiat status: | | | | | |
| 19 | Gliwice | 13384,3 | 10961,9 | 7286,5 | 156,4 | 1089,2 |
| 20 | Zabrze | 5715,2 | 3305,2 | 671,4 | 173,7 | 233,2 |

^a Dane dotyczą podmiotów gospodarczych, w których liczba pracujących przekracza 9 osób; bez wartości gruntów; z zasadzeniami; podziału
^a Data concern economic entities employing more than 9 persons; excluding the value of land; including plantings; the division of fixed assets by PKD

SEKCJI W 2011 R. (bieżące ceny ewidencyjne) (cd.)

keeping prices) (cont.)

| <i>Of which</i> | | | | | | | Lp. No. |
|--|--|--|---|---|--|----|------------|
| transport i gospodarka magazynowa <i>transportation and storage</i> | informacja i komunikacja <i>information and communication</i> | działalność finansowa i ubezpieczeniowa <i>financial and insurance activities</i> | obsługa rynku nieruchomości ^a <i>real estate activities</i> | działalność profesjonalna, naukowa i techniczna <i>professional, scientific and technical activities</i> | opieka zdrowotna i pomoc społeczna <i>human health and social work activities</i> | | |
| <i>in mln zł</i> | | | | | | | |
| <i>Of which PRIVATE SECTOR</i> | | | | | | | |
| 4270,7 | 4506,6 | 2366,9 | 12054,9 | 1223,8 | 1017,7 | 1 | |
| 203,5 | 214,5 | 111,3 | 1448,8 | 521,1 | 234,4 | 2 | |
| 57,4 | 0,4 | 20,0 | 75,1 | 11,3 | 7,5 | 3 | |
| 74,3 | 3,5 | 35,3 | 214,1 | 11,0 | 102,7 | 4 | |
| 36,5 | – | 24,9 | 61,6 | 417,7 | 12,4 | 5 | |
| 35,2 | 210,7 | 31,1 | 1098,1 | 81,1 | 111,8 | 6 | |
| 305,8 | 17,5 | 51,3 | 783,1 | 19,8 | 89,0 | 7 | |
| 100,3 | – | 7,7 | 49,8 | 2,4 | 18,6 | 8 | |
| 197,3 | 3,3 | 19,3 | 188,5 | 8,0 | 38,6 | 9 | |
| 5,3 | 7,7 | 19,0 | 379,9 | 8,6 | 25,7 | 10 | |
| 2,8 | 6,6 | 5,4 | 164,9 | 0,7 | 6,1 | 11 | |
| 123,6 | 31,7 | 41,6 | 1138,4 | 26,2 | 84,5 | 12 | |
| 45,3 | 6,1 | 13,1 | 0,7 | 7,4 | 17,6 | 13 | |
| 10,1 | – | 8,8 | 11,1 | 2,1 | 0,1 | 14 | |
| 9,6 | – | 8,3 | 94,6 | 0,5 | 4,3 | 15 | |
| 58,6 | 25,6 | 11,3 | 1032,0 | 16,3 | 62,5 | 16 | |
| 1412,3 | 166,3 | 77,1 | 983,7 | 166,0 | 96,4 | 17 | |
| 102,6 | – | 23,7 | 148,7 | 5,2 | 11,1 | 18 | |
| 217,9 | 68,4 | 51,3 | 506,3 | 136,1 | 66,5 | 19 | |
| 1091,8 | 97,9 | 2,2 | 328,7 | 24,7 | 18,9 | 20 | |

środków trwałych według sekcji PKD dokonano zgodnie z rodzajem działalności siedziby jednostki lokalnej.
sections was made according to the kind of activity of the seat of local unit.

TABL. 3 (73). WARTOŚĆ BRUTTO ŚRODKÓW TRWAŁYCH W PRZEDSIĘBIORSTWACH^a WEDŁUG WYBRANYCH

Stan w dniu 31 XII

GROSS VALUE OF FIXED ASSETS IN ENTERPRISES^a BY SELECTED SECTIONS IN 2011 (current book-As of 31 XII)

| Lp. No. | WYSZCZEGÓLNIENIE SPECIFICATION | Ogółem Grand total | W tym | | | |
|------------------------------|---|-----------------------|----------------------|--|-----------------------------|--|
| | | | przemysł industry | | budownictwo construction | handel; naprawa pojazdów samo- chodowych ⁴ trade; repair of motor vehicles ⁴ |
| | | | razem total | przetwórstwo przemysłowe manufacturing | | |
| w mln zł | | | | | | |
| W tym SEKTOR PRYWATNY (dok.) | | | | | | |
| 1 | Podregion katowicki | 25418,4 | 9171,1 | 6284,6 | 945,0 | 3661,0 |
| | <i>Subregion</i> | | | | | |
| | Miasta na prawach powiatu: <i>Cities with powiat status:</i> | | | | | |
| 2 | Chorzów | 3741,8 | 2369,5 | 998,9 | 56,8 | 801,6 |
| 3 | Katowice | 16276,5 | 4438,7 | 3127,0 | 634,9 | 1884,2 |
| 4 | Mysłowice | 1042,9 | 413,4 | 405,9 | 109,4 | 199,7 |
| 5 | Ruda Śląska | 1591,6 | 442,3 | 394,3 | 64,3 | 619,1 |
| 6 | Siemianowice Śląskie | 1763,3 | 962,5 | 927,4 | 63,6 | 68,5 |
| 7 | Świętochłowice | 1002,4 | 544,8 | 431,1 | 16,1 | 87,9 |
| 8 | Podregion rybnicki | 10761,7 | 7289,3 | 3418,6 | 331,3 | 980,4 |
| | <i>Subregion</i> | | | | | |
| | Powiaty: <i>Powiats:</i> | | | | | |
| 9 | raciborski | 1677,5 | 1057,4 | 997,8 | 28,4 | 215,8 |
| 10 | rybnicki | 673,5 | 485,6 | 405,8 | 27,5 | 91,9 |
| 11 | wodzisławski | 891,9 | 303,5 | 251,8 | 47,1 | 163,3 |
| | Miasta na prawach powiatu: <i>Cities with powiat status:</i> | | | | | |
| 12 | Jastrzębie-Zdrój | 887,4 | 165,5 | 149,2 | 54,2 | 101,2 |
| 13 | Rybnik | 5465,1 | 4402,0 | 786,8 | 110,4 | 353,5 |
| 14 | Żory | 1166,2 | 875,3 | 827,2 | 63,7 | 54,6 |
| 15 | Podregion sosnowiecki | 23305,0 | 17391,0 | 14825,2 | 384,7 | 1727,9 |
| | <i>Subregion</i> | | | | | |
| | Powiaty: <i>Powiats:</i> | | | | | |
| 16 | będziński | 3313,3 | 2256,7 | 829,4 | 65,7 | 253,4 |
| 17 | zawierciański | 3150,3 | 2538,7 | 2529,0 | 63,6 | 116,3 |
| | Miasta na prawach powiatu: <i>Cities with powiat status:</i> | | | | | |
| 18 | Dąbrowa Górnicza | 10624,7 | 8974,2 | 8750,6 | 151,0 | 721,7 |
| 19 | Jaworzno | 1695,6 | 1144,7 | 312,1 | 41,6 | 173,7 |
| 20 | Sosnowiec | 4521,0 | 2476,8 | 2404,0 | 62,8 | 462,7 |
| 21 | Podregion tyski | 18029,3 | 14726,8 | 14322,0 | 318,3 | 886,6 |
| | <i>Subregion</i> | | | | | |
| | Powiaty: <i>Powiats:</i> | | | | | |
| 22 | bieruńsko-łódzki | 1084,8 | 884,4 | 880,1 | 111,0 | 64,0 |
| 23 | mikołowski | 1552,6 | 824,6 | 810,3 | 101,9 | 269,1 |
| 24 | pszczyński | 1775,7 | 870,5 | 862,8 | 61,1 | 197,7 |
| | Miasto na prawach powiatu: <i>City with powiat status:</i> | | | | | |
| 25 | Tychy | 13616,2 | 12147,3 | 11768,9 | 44,2 | 355,9 |

^a Dane dotyczą podmiotów gospodarczych, w których liczba pracujących przekracza 9 osób; bez wartości gruntów; z zasadzeniami; podziela a Data concern economic entities employing more than 9 persons; excluding the value of land; including plantings; the division of fixed assets by PKD

SEKCJI W 2011 R. (bieżące ceny ewidencyjne) (dok.)

keeping prices) (cont.)

| <i>Of which</i> | | | | | | | Lp. No. |
|--|--|--|---|---|--|----|------------|
| transport i gospodarka magazynowa <i>transportation and storage</i> | informacja i komunikacja <i>information and communication</i> | działalność finansowa i ubezpieczeniowa <i>financial and insurance activities</i> | obsługa rynku nieruchomości ^b <i>real estate activities</i> | działalność profesjonalna, naukowa i techniczna <i>professional, scientific and technical activities</i> | opieka zdrowotna i pomoc społeczna <i>human health and social work activities</i> | | |
| <i>in mln zł</i> | | | | | | | |
| <i>Of which PRIVATE SECTOR (cont.)</i> | | | | | | | |
| 697,0 | 3929,9 | 1849,4 | 3441,0 | 243,3 | 278,7 | 1 | |
| 63,2 | 35,8 | 4,9 | 269,5 | 15,0 | 41,0 | 2 | |
| 274,6 | 3660,1 | 1740,4 | 2268,7 | 202,4 | 203,9 | 3 | |
| 34,8 | 1,6 | 97,0 | 138,8 | 4,6 | 6,2 | 4 | |
| 18,1 | 9,6 | 7,0 | 368,5 | 19,1 | 16,1 | 5 | |
| 41,9 | 222,8 | 0,1 | 315,3 | 2,1 | 8,8 | 6 | |
| 264,5 | – | – | 80,2 | 0,1 | 2,7 | 7 | |
| 323,7 | 34,3 | 65,2 | 1410,5 | 45,2 | 67,1 | 8 | |
| 75,7 | 4,2 | 12,4 | 179,7 | 11,7 | 15,8 | 9 | |
| 22,5 | 0,0 | 10,2 | 23,2 | 0,9 | 3,2 | 10 | |
| 73,1 | 2,5 | 10,1 | 243,3 | 16,5 | 4,8 | 11 | |
| 28,0 | 5,0 | 23,5 | 470,1 | 3,2 | 11,4 | 12 | |
| 118,1 | 22,7 | 3,8 | 386,1 | 9,1 | 9,1 | 13 | |
| 6,4 | – | 5,3 | 108,1 | 3,8 | 22,7 | 14 | |
| 725,2 | 96,2 | 68,9 | 2150,3 | 76,8 | 75,3 | 15 | |
| 190,0 | 0,7 | 20,8 | 400,7 | 1,2 | 14,7 | 16 | |
| 11,3 | 0,5 | 8,6 | 289,8 | 2,6 | 6,2 | 17 | |
| 166,5 | 14,5 | 1,2 | 419,9 | 39,7 | 18,7 | 18 | |
| 52,4 | 0,5 | 36,8 | 164,7 | 5,6 | 23,0 | 19 | |
| 304,9 | 80,0 | 1,6 | 875,3 | 27,7 | 12,7 | 20 | |
| 479,7 | 16,1 | 102,2 | 699,0 | 125,5 | 92,3 | 21 | |
| 14,0 | 0,5 | 0,1 | 4,3 | 1,6 | 0,4 | 22 | |
| 99,6 | 15,6 | 35,0 | 136,5 | 3,0 | 20,7 | 23 | |
| 56,4 | – | 17,8 | 143,0 | 28,1 | 19,6 | 24 | |
| 309,7 | – | 49,3 | 415,3 | 92,7 | 51,6 | 25 | |

środków trwałych według sekcji PKD dokonano zgodnie z rodzajem działalności siedziby jednostki lokalnej.
sections was made according to the kind of activity of the seat of local unit.

DZIAŁ XIV

CHAPTER XIV

PODMIOTY GOSPODARKI
NARODOWEJENTITIES OF THE NATIONAL
ECONOMYTABL. 1 (74). PODMIOTY GOSPODARKI NARODOWEJ^a W REJESTRZE REGON W 2011 R.

Stan w dniu 31 XII

ENTITIES OF THE NATIONAL ECONOMY^a IN THE REGON REGISTER IN 2011

As of 31 XII

| WYSZCZEGÓLNIENIE SPECIFICATION | Ogółem Grand total | W tym Of which | | | | | | Z ogółem – sektor Of grand total – sector | |
|---|-----------------------|---|---|--|------------------------------------|---|---|--|---------------------|
| | | spółki handlowe commercial companies | | spółki cywilne civil law partnerships | spółdzielnie co-ope- ratives | fundacje, stowarzy- szenia i organizacje społeczne foundations, associations and social organizations | osoby fizyczne prowadzące działalność gospodarczą natural persons conducting economic activity | publiczny public | prywatny private |
| | | razem total | w tym z udziałem kapitału zagranicz- nego of which with foreign capital participation | | | | | | |
| WOJEWÓDZ- TWO VOIVODSHIP | 443420 | 34738 | 5868 | 35778 | 1147 | 9660 | 331726 | 16397 | 427023 |
| Podregion bielski .. Subregion | 71896 | 5042 | 1074 | 5524 | 214 | 1695 | 55820 | 1996 | 69900 |
| POWIAT BIELSKI ... | 15771 | 718 | 101 | 1041 | 39 | 273 | 12994 | 415 | 15356 |
| Gmina miejska: Urban gmina: | | | | | | | | | |
| Szczyrk | 947 | 32 | 6 | 58 | – | 32 | 799 | 13 | 934 |
| Gminy miejsko- -wiejskie: Urban-rural gminas: | | | | | | | | | |
| Czechowice- -Dziedzice | 4162 | 244 | 35 | 399 | 11 | 64 | 3081 | 226 | 3936 |
| w tym miasto .. of which city | 3493 | 226 | 33 | 362 | 9 | 50 | 2508 | 211 | 3282 |
| Wilamowice | 1261 | 44 | 2 | 64 | 6 | 30 | 1082 | 20 | 1241 |
| w tym miasto .. of which city | 295 | 18 | 1 | 16 | 3 | 9 | 234 | 11 | 284 |
| Gminy wiejskie: Rural gminas: | | | | | | | | | |
| Bestwina | 986 | 44 | 5 | 57 | 6 | 18 | 829 | 23 | 963 |
| Buczkowice | 1123 | 49 | 6 | 49 | 1 | 19 | 963 | 30 | 1093 |
| Jasienica | 2093 | 96 | 12 | 117 | 7 | 39 | 1771 | 35 | 2058 |
| Jaworze | 1037 | 58 | 14 | 61 | – | 13 | 867 | 16 | 1021 |
| Kozy | 1375 | 40 | 7 | 69 | 2 | 19 | 1222 | 13 | 1362 |
| Porąbka | 1224 | 44 | 1 | 83 | 3 | 18 | 1042 | 19 | 1205 |
| Wilkowice | 1563 | 67 | 13 | 84 | 3 | 21 | 1338 | 20 | 1543 |
| POWIAT CIESZYŃSKI | 18503 | 1220 | 360 | 1478 | 63 | 494 | 14335 | 512 | 17991 |
| Gminy miejskie: Urban gminas: | | | | | | | | | |
| Cieszyn | 5132 | 538 | 230 | 681 | 18 | 152 | 3407 | 205 | 4927 |
| Ustroń | 2313 | 195 | 39 | 163 | 11 | 56 | 1783 | 48 | 2265 |
| Wiśla | 1684 | 80 | 16 | 122 | 3 | 43 | 1370 | 34 | 1650 |

^a Bez osób prowadzących gospodarstwa indywidualne w rolnictwie.^a Excluding persons tending private farms in agriculture.

TABL. 1 (74). PODMIOTY GOSPODARKI NARODOWEJ^a W REJESTRZE REGON W 2011 R. (cd.)

Stan w dniu 31 XII

ENTITIES OF THE NATIONAL ECONOMY^a IN THE REGON REGISTER IN 2011 (cont.)

As of 31 XII

| WYSZCZEGÓLNIENIE SPECIFICATION | Ogółem Grand total | W tym Of which | | | | | | Z ogółem – sektor Of grand total – sector | |
|--|-----------------------|---|---|--|------------------------------------|---|---|--|---------------------|
| | | spółki handlowe commercial companies | | spółki cywilne civil law partnerships | spółdzielnie co-ope- ratives | fundacje, stowarzy- szenia i organizacje społeczne foundations, associations and social organizations | osoby fizyczne prowadzące działalność gospodarczą natural persons conducting economic activity | publiczny public | prywatny private |
| | | razem total | w tym z udziałem kapitału zagranicz- nego of which with foreign capital participation | | | | | | |
| Podregion bielski (cd.) Subregion (cont.) | | | | | | | | | |
| POWIAT CIESZYŃSKI (dok.) | | | | | | | | | |
| Gminy miejsko- -wiejskie: Urban-rural gminas: | | | | | | | | | |
| Skoczów | 2559 | 155 | 33 | 174 | 12 | 79 | 2001 | 77 | 2482 |
| w tym miasto ... of which city | 1570 | 116 | 26 | 135 | 9 | 54 | 1160 | 50 | 1520 |
| Strumień | 920 | 38 | 7 | 59 | 3 | 21 | 762 | 26 | 894 |
| w tym miasto ... of which city | 308 | 20 | 3 | 25 | 2 | 7 | 239 | 11 | 297 |
| Gminy wiejskie: Rural gminas: | | | | | | | | | |
| Brenna | 1037 | 38 | 5 | 59 | 2 | 20 | 884 | 16 | 1021 |
| Chybie | 603 | 24 | – | 41 | 2 | 13 | 495 | 15 | 588 |
| Dębowiec | 519 | 26 | 5 | 17 | 2 | 20 | 427 | 17 | 502 |
| Goleszów | 1242 | 57 | 12 | 57 | 3 | 26 | 1062 | 16 | 1226 |
| Hazlach | 769 | 13 | 3 | 33 | 1 | 23 | 671 | 15 | 754 |
| Istebna | 936 | 24 | 2 | 45 | 3 | 26 | 795 | 25 | 911 |
| Zebrzydowice | 789 | 32 | 8 | 27 | 3 | 15 | 678 | 18 | 771 |
| POWIAT ŻYWIECKI | 12996 | 482 | 70 | 772 | 46 | 379 | 10614 | 437 | 12559 |
| Gmina miejska: Urban gmina: | | | | | | | | | |
| Żywiec | 3635 | 259 | 44 | 389 | 16 | 131 | 2589 | 147 | 3488 |
| Gminy wiejskie: Rural gminas: | | | | | | | | | |
| Czernichów | 685 | 26 | 2 | 22 | 2 | 18 | 578 | 22 | 663 |
| Gilowice | 364 | 7 | – | 10 | 7 | 11 | 306 | 15 | 349 |
| Jeleśnia | 1157 | 25 | 5 | 60 | 2 | 33 | 973 | 41 | 1116 |
| Koszarawa | 158 | 5 | – | 2 | – | 4 | 133 | 9 | 149 |
| Lipowa | 785 | 6 | 1 | 31 | 1 | 18 | 705 | 15 | 770 |
| Łękawica | 234 | 8 | 2 | 13 | – | 13 | 185 | 12 | 222 |
| Łodygowice | 1296 | 46 | 4 | 47 | 4 | 22 | 1138 | 28 | 1268 |
| Milówka | 750 | 12 | – | 27 | 3 | 28 | 647 | 23 | 727 |
| Radziechowy- -Wieprz | 891 | 7 | – | 34 | 2 | 19 | 794 | 24 | 867 |
| Rajcza | 644 | 15 | 1 | 36 | 3 | 20 | 529 | 25 | 619 |

^a Bez osób prowadzących gospodarstwa indywidualne w rolnictwie.^a Excluding persons tending private farms in agriculture.

TABL. 1 (74). **PODMIOTY GOSPODARKI NARODOWEJ^a W REJESTRZE REGON W 2011 R. (cd.)**

Stan w dniu 31 XII

ENTITIES OF THE NATIONAL ECONOMY^a IN THE REGON REGISTER IN 2011 (cont.)

As of 31 XII

| WYSZCZEGÓLNIENIE SPECIFICATION | Ogółem Grand total | W tym Of which | | | | | | Z ogółem – sektor Of grand total – sector | |
|--|-----------------------|---|---|--|------------------------------------|---|---|--|---------------------|
| | | spółki handlowe commercial companies | | spółki cywilne civil law partnerships | spółdzielnie co-ope- ratives | fundacje, stowarzy- szenia i organizacje społeczne foundations, associations and social organizations | osoby fizyczne prowadzące działalność gospodarczą natural persons conducting economic activity | publiczny public | prywatny private |
| | | razem total | w tym z udziałem kapitału zagranicz- nego of which with foreign capital participation | | | | | | |
| Podregion bielski (dok.) Subregion (cont.) | | | | | | | | | |
| POWIAT ŻYWIECKI (dok.) Gminy wiejskie: (dok.) Rural gminas: (cont.) | | | | | | | | | |
| Ślemień | 300 | 5 | – | 9 | – | 7 | 262 | 11 | 289 |
| Świnna | 554 | 10 | 1 | 29 | – | 15 | 470 | 20 | 534 |
| Ujsoty | 339 | 8 | 2 | 6 | – | 12 | 293 | 17 | 322 |
| Węgierska Górka | 1204 | 43 | 8 | 57 | 6 | 28 | 1012 | 28 | 1176 |
| MIASTO NA PRA- WACH POWIATU: CITY WITH POWIAT STATUS: | | | | | | | | | |
| Bielsko-Biała | 24626 | 2622 | 543 | 2233 | 66 | 549 | 17877 | 632 | 23994 |
| Podregion bytomski | 39942 | 2531 | 415 | 3770 | 104 | 830 | 28813 | 2166 | 37776 |
| Subregion | | | | | | | | | |
| POWIAT LUBLINIECKI | 5715 | 273 | 45 | 282 | 31 | 177 | 4529 | 209 | 5506 |
| Gmina miejska: Urban gmina: | | | | | | | | | |
| Lubliniec | 2193 | 145 | 26 | 136 | 10 | 56 | 1643 | 86 | 2107 |
| Gmina miejsko- -wiejska: Urban-rural gmina: | | | | | | | | | |
| Woźniki | 676 | 30 | 2 | 33 | 4 | 17 | 563 | 17 | 659 |
| w tym miasto .. of which city | 309 | 22 | 1 | 11 | 3 | 6 | 248 | 11 | 298 |
| Gminy wiejskie: Rural gminas: | | | | | | | | | |
| Boronów | 241 | 6 | 1 | 11 | 1 | 5 | 206 | 8 | 233 |
| Ciasna | 449 | 19 | 3 | 22 | 5 | 13 | 370 | 14 | 435 |
| Herby | 521 | 26 | 7 | 26 | 3 | 18 | 392 | 28 | 493 |
| Kochanowice | 442 | 6 | 1 | 12 | 2 | 14 | 377 | 16 | 426 |
| Koszęcin | 845 | 32 | 4 | 32 | 3 | 30 | 706 | 22 | 823 |
| Pawonków | 348 | 9 | 1 | 10 | 3 | 24 | 272 | 18 | 330 |

^a Bez osób prowadzących gospodarstwa indywidualne w rolnictwie.^a Excluding persons tending private farms in agriculture.

TABL. 1 (74). PODMIOTY GOSPODARKI NARODOWEJ^a W REJESTRZE REGON W 2011 R. (cd.)

Stan w dniu 31 XII

ENTITIES OF THE NATIONAL ECONOMY^a IN THE REGON REGISTER IN 2011 (cont.)

As of 31 XII

| WYSZCZEGÓLNIENIE SPECIFICATION | Ogółem Grand total | W tym Of which | | | | | | Z ogółem – sektor Of grand total – sector | |
|--|-----------------------|---|---|--|------------------------------------|---|---|--|---------------------|
| | | spółki handlowe commercial companies | | spółki cywilne civil law partnerships | spółdzielnie co-ope- ratives | fundacje, stowarzy- szenia i organizacje społeczne foundations, associations and social organizations | osoby fizyczne prowadzące działalność gospodarczą natural persons conducting economic activity | publiczny public | prywatny private |
| | | razem total | w tym z udziałem kapitału zagranicz- nego of which with foreign capital participation | | | | | | |
| Podregion bytomski (dok.) Subregion (cont.) | | | | | | | | | |
| POWIAT TARNOGÓRSKI ... | 13981 | 982 | 194 | 1383 | 27 | 312 | 10497 | 422 | 13559 |
| Gminy miejskie: Urban gminas: | | | | | | | | | |
| Kalety | 659 | 25 | 4 | 37 | 2 | 13 | 536 | 24 | 635 |
| Miasteczko Śląskie | 474 | 16 | 1 | 41 | – | 12 | 379 | 17 | 457 |
| Radzionków | 1619 | 106 | 17 | 169 | – | 29 | 1257 | 40 | 1579 |
| Tarnowskie Góry | 7289 | 603 | 130 | 844 | 11 | 131 | 5308 | 210 | 7079 |
| Gminy wiejskie: Rural gminas: | | | | | | | | | |
| Krupski Młyn | 276 | 9 | 1 | 26 | – | 8 | 169 | 31 | 245 |
| Ożarówce | 618 | 47 | 3 | 43 | 1 | 20 | 482 | 11 | 607 |
| Świerklaniec | 1239 | 64 | 4 | 95 | 2 | 28 | 994 | 32 | 1207 |
| Tworóg | 602 | 23 | 6 | 47 | 4 | 19 | 472 | 21 | 581 |
| Zbroslawice | 1205 | 89 | 28 | 81 | 7 | 52 | 900 | 36 | 1169 |
| MIASTA NA PRA- WACH POWIATU: CITIES WITH PO- WIAT STATUS: | | | | | | | | | |
| Bytom | 16194 | 1018 | 141 | 1749 | 38 | 279 | 10764 | 1299 | 14895 |
| Piekary Śląskie .. | 4052 | 258 | 35 | 356 | 8 | 62 | 3023 | 236 | 3816 |
| Podregion częstochowski Subregion | 49713 | 3226 | 544 | 2778 | 191 | 1336 | 39587 | 1342 | 48371 |
| POWIAT CZĘSTOCHOWSKI | 9881 | 363 | 52 | 379 | 50 | 291 | 8227 | 370 | 9511 |
| Gminy miejsko- wiejskie: Urban-rural gminas: | | | | | | | | | |
| Blachownia | 1080 | 39 | 6 | 42 | 2 | 22 | 891 | 38 | 1042 |
| w tym miasto ... of which city | 843 | 30 | 4 | 31 | 2 | 20 | 682 | 34 | 809 |
| Konieczpol | 657 | 20 | 2 | 22 | 9 | 17 | 550 | 26 | 631 |
| w tym miasto ... of which city | 496 | 19 | 2 | 17 | 8 | 10 | 409 | 23 | 473 |

^a Bez osób prowadzących gospodarstwa indywidualne w rolnictwie.^a Excluding persons tending private farms in agriculture.

TABL. 1 (74). **PODMIOTY GOSPODARKI NARODOWEJ^a W REJESTRZE REGON W 2011 R. (cd.)**

Stan w dniu 31 XII

ENTITIES OF THE NATIONAL ECONOMY^a IN THE REGON REGISTER IN 2011 (cont.)

As of 31 XII

| WYSZCZEGÓLNIENIE SPECIFICATION | Ogółem Grand total | W tym Of which | | | | | | Z ogółem – sektor Of grand total – sector | |
|--|-----------------------|---|---|--|------------------------------------|---|---|--|---------------------|
| | | spółki handlowe commercial companies | | spółki cywilne civil law partnerships | spółdzielnie co-ope- ratives | fundacje, stowarzy- szenia i organizacje społeczne foundations, associations and social organizations | osoby fizyczne prowadzące działalność gospodarczą natural persons conducting economic activity | publiczny public | prywatny private |
| | | razem total | w tym z udziałem kapitału zagranicz- nego of which with foreign capital participation | | | | | | |
| Podregion czę- stochowski (cd.) Subregion (cont.) | | | | | | | | | |
| POWIAT CZĘSTO- CHOWSKI (dok.) | | | | | | | | | |
| Gminy wiejskie: Rural gminas: | | | | | | | | | |
| Dąbrowa Zielona | 211 | 6 | – | 8 | 4 | 15 | 161 | 13 | 198 |
| Janów | 348 | 14 | 1 | 7 | 3 | 16 | 276 | 24 | 324 |
| Kamienica | | | | | | | | | |
| Polska | 468 | 35 | 10 | 11 | 2 | 15 | 387 | 14 | 454 |
| Kłomnice | 745 | 20 | 1 | 31 | 6 | 30 | 609 | 31 | 714 |
| Konopiska | 871 | 26 | 6 | 32 | 2 | 24 | 754 | 27 | 844 |
| Kruszyna | 206 | 6 | 1 | 7 | 1 | 13 | 157 | 18 | 188 |
| Lelów | 277 | 1 | – | 13 | 3 | 15 | 216 | 17 | 260 |
| Mstów | 674 | 17 | 1 | 27 | 1 | 21 | 569 | 25 | 649 |
| Mykanów | 1424 | 35 | 1 | 51 | 4 | 31 | 1259 | 29 | 1395 |
| Olsztyn | 676 | 42 | 5 | 23 | 3 | 18 | 562 | 20 | 656 |
| Poczesna | 1053 | 69 | 12 | 53 | 5 | 22 | 836 | 49 | 1004 |
| Przyrów | 216 | 2 | 1 | 16 | 4 | 8 | 172 | 10 | 206 |
| Rędziny | 815 | 28 | 5 | 34 | 1 | 18 | 687 | 22 | 793 |
| Starcza | 160 | 3 | – | 2 | – | 6 | 141 | 7 | 153 |
| POWIAT KŁOBUCKI | 6587 | 235 | 37 | 305 | 38 | 177 | 5491 | 193 | 6394 |
| Gminy miejsko- -wiejskie: Urban-rural gminas: | | | | | | | | | |
| Kłobuck | 2041 | 91 | 17 | 143 | 13 | 41 | 1618 | 57 | 1984 |
| w tym miasto .. of which city | 1372 | 68 | 15 | 104 | 11 | 26 | 1056 | 43 | 1329 |
| Krzepice | 810 | 28 | 6 | 40 | 6 | 20 | 687 | 20 | 790 |
| w tym miasto .. of which city | 500 | 20 | 3 | 33 | 6 | 12 | 409 | 14 | 486 |

^a Bez osób prowadzących gospodarstwa indywidualne w rolnictwie.

a Excluding persons tending private farms in agriculture.

TABL. 1 (74). PODMIOTY GOSPODARKI NARODOWEJ^a W REJESTRZE REGON W 2011 R. (cd.)

Stan w dniu 31 XII

ENTITIES OF THE NATIONAL ECONOMY^a IN THE REGON REGISTER IN 2011 (cont.)

As of 31 XII

| WYSZCZEGÓLNIENIE SPECIFICATION | Ogółem Grand total | W tym Of which | | | | | | Z ogółem – sektor Of grand total – sector | |
|--|-----------------------|---|---|--|------------------------------------|---|---|--|---------------------|
| | | spółki handlowe commercial companies | | spółki cywilne civil law partnerships | spółdzielnie co-ope- ratives | fundacje, stowarzy- szenia i organizacje społeczne foundations, associations and social organizations | osoby fizyczne prowadzące działalność gospodarczą natural persons conducting economic activity | publiczny public | prywatny private |
| | | razem total | w tym z udziałem kapitału zagranicz- nego of which with foreign capital participation | | | | | | |
| Podregion czę- stochowski (dok.) Subregion (cont.) | | | | | | | | | |
| POWIAT KŁOBUCKI (dok.) | | | | | | | | | |
| Gminy wiejskie: Rural gminas: | | | | | | | | | |
| Lipie | 403 | 13 | – | 11 | 3 | 23 | 329 | 18 | 385 |
| Miedźno | 483 | 8 | – | 17 | 2 | 9 | 426 | 15 | 468 |
| Opatów | 405 | 10 | – | 14 | 3 | 13 | 340 | 17 | 388 |
| Panki | 379 | 21 | 4 | 16 | 1 | 12 | 309 | 12 | 367 |
| Popów | 447 | 26 | 2 | 19 | 4 | 10 | 364 | 20 | 427 |
| Przystajń | 351 | 10 | 2 | 8 | 1 | 12 | 304 | 12 | 339 |
| Wręczyca Wielka | 1268 | 28 | 6 | 37 | 5 | 37 | 1114 | 22 | 1246 |
| POWIAT MYSZKOWSKI | 7044 | 284 | 37 | 366 | 27 | 169 | 5867 | 197 | 6847 |
| Gmina miejska: Urban gmina: | | | | | | | | | |
| Myszków | 3088 | 147 | 22 | 191 | 10 | 55 | 2489 | 117 | 2971 |
| Gminy miejsko- -wiejskie: Urban-rural gminas: | | | | | | | | | |
| Koziegłowy | 1601 | 38 | 4 | 66 | 3 | 51 | 1402 | 25 | 1576 |
| w tym miasto ... of which city | 456 | 15 | – | 26 | 1 | 12 | 387 | 12 | 444 |
| Żarki | 855 | 20 | 2 | 36 | 3 | 21 | 741 | 22 | 833 |
| w tym miasto ... of which city | 619 | 17 | 2 | 31 | 2 | 7 | 534 | 19 | 600 |
| Gminy wiejskie: Rural gminas: | | | | | | | | | |
| Niegowa | 410 | 9 | – | 11 | 4 | 17 | 343 | 18 | 392 |
| Poraj | 1090 | 70 | 9 | 62 | 7 | 25 | 892 | 15 | 1075 |
| MIASTO NA PRA- WACH POWIATU: CITY WITH POWIAT STATUS: | | | | | | | | | |
| Częstochowa | 26201 | 2344 | 418 | 1728 | 76 | 699 | 20002 | 582 | 25619 |

^a Bez osób prowadzących gospodarstwa indywidualne w rolnictwie.^a Excluding persons tending private farms in agriculture.

TABL. 1 (74). **PODMIOTY GOSPODARKI NARODOWEJ^a W REJESTRZE REGON W 2011 R. (cd.)**

Stan w dniu 31 XII

ENTITIES OF THE NATIONAL ECONOMY^a IN THE REGON REGISTER IN 2011 (cont.)

As of 31 XII

| WYSZCZEGÓLNIENIE SPECIFICATION | Ogółem Grand total | W tym Of which | | | | | | Z ogółem – sektor Of grand total – sector | |
|--|-----------------------|---|---|--|------------------------------------|---|---|--|---------------------|
| | | spółki handlowe commercial companies | | spółki cywilne civil law partnerships | spółdzielnie co-ope- ratives | fundacje, stowarzy- szenia i organizacje społeczne foundations, associations and social organizations | osoby fizyczne prowadzące działalność gospodarczą natural persons conducting economic activity | publiczny public | prywatny private |
| | | razem total | w tym z udziałem kapitału zagranicz- nego of which with foreign capital participation | | | | | | |
| Podregion gliwicki <i>Subregion</i> | 47813 | 4078 | 711 | 4090 | 82 | 987 | 32331 | 3284 | 44529 |
| POWIAT GLIWICKI | 8471 | 439 | 77 | 602 | 30 | 210 | 6459 | 305 | 8166 |
| Gminy miejskie: <i>Urban gminas:</i> | | | | | | | | | |
| Knurów | 2726 | 131 | 13 | 226 | 6 | 59 | 2038 | 80 | 2646 |
| Pyskowice | 1469 | 80 | 16 | 126 | 3 | 23 | 1018 | 95 | 1374 |
| Gminy miejsko- -wiejskie: <i>Urban-rural gminas:</i> | | | | | | | | | |
| Sośnicowice | 712 | 44 | 9 | 42 | 6 | 20 | 560 | 20 | 692 |
| w tym miasto .. <i>of which city</i> | 169 | 11 | 3 | 17 | 2 | 7 | 114 | 9 | 160 |
| Toszek | 557 | 45 | 12 | 33 | 3 | 19 | 395 | 29 | 528 |
| w tym miasto .. <i>of which city</i> | 300 | 33 | 9 | 18 | 2 | 9 | 186 | 24 | 276 |
| Gminy wiejskie: <i>Rural gminas:</i> | | | | | | | | | |
| Gierałtówice | 942 | 41 | 7 | 60 | 1 | 27 | 783 | 20 | 922 |
| Piłchowice | 892 | 50 | 5 | 52 | 4 | 18 | 729 | 23 | 869 |
| Rudziniec | 791 | 30 | 10 | 50 | 2 | 32 | 636 | 23 | 768 |
| Wielowieś | 382 | 18 | 5 | 13 | 5 | 12 | 300 | 15 | 367 |
| MIASTA NA PRA- WACH POWIATU: CITIES WITH PO- WIAT STATUS: | | | | | | | | | |
| Gliwice | 23166 | 2586 | 467 | 2241 | 37 | 482 | 15118 | 1435 | 21731 |
| Zabrze | 16176 | 1053 | 167 | 1247 | 15 | 295 | 10754 | 1544 | 14632 |

^a Bez osób prowadzących gospodarstwa indywidualne w rolnictwie.^a Excluding persons tending private farms in agriculture.

TABL. 1 (74). PODMIOTY GOSPODARKI NARODOWEJ^a W REJESTRZE REGON W 2011 R. (cd.)

Stan w dniu 31 XII

ENTITIES OF THE NATIONAL ECONOMY^a IN THE REGON REGISTER IN 2011 (cont.)

As of 31 XII

| WYSZCZEGÓLNIENIE SPECIFICATION | Ogółem Grand total | W tym Of which | | | | | | Z ogółem – sektor Of grand total – sector | |
|--|-----------------------|---|---|--|------------------------------------|---|---|--|---------------------|
| | | spółki handlowe commercial companies | | spółki cywilne civil law partnerships | spółdzielnie co-ope- ratives | fundacje, stowarzy- szenia i organizacje społeczne foundations, associations and social organizations | osoby fizyczne prowadzące działalność gospodarczą natural persons conducting economic activity | publiczny public | prywatny private |
| | | razem total | w tym z udziałem kapitału zagranicz- nego of which with foreign capital participation | | | | | | |
| Podregion katowicki | 80248 | 10045 | 1581 | 7026 | 177 | 1873 | 55810 | 2965 | 77283 |
| <i>Subregion</i> | | | | | | | | | |
| MIASTA NA PRA- WACH POWIATU: CITIES WITH PO- WIAT STATUS: | | | | | | | | | |
| Chorzów | 11106 | 958 | 156 | 877 | 22 | 211 | 8262 | 540 | 10566 |
| Katowice | 42555 | 7228 | 1153 | 3847 | 104 | 1191 | 27274 | 1471 | 41084 |
| Mysłowice | 6773 | 568 | 78 | 629 | 19 | 117 | 5069 | 165 | 6608 |
| Ruda Śląska | 9579 | 610 | 99 | 828 | 13 | 180 | 7342 | 393 | 9186 |
| Siemianowice Śląskie | 6345 | 454 | 63 | 545 | 11 | 102 | 4887 | 230 | 6115 |
| Świętochłowice | 3890 | 227 | 32 | 300 | 8 | 72 | 2976 | 166 | 3724 |
| Podregion rybnicki | 48275 | 2972 | 441 | 3948 | 125 | 1140 | 37219 | 1657 | 46618 |
| <i>Subregion</i> | | | | | | | | | |
| POWIAT RACIBORSKI | 8282 | 582 | 135 | 650 | 42 | 247 | 5900 | 486 | 7796 |
| Gmina miejska: <i>Urban gmina:</i> | | | | | | | | | |
| Racibórz | 5255 | 464 | 93 | 492 | 15 | 118 | 3591 | 297 | 4958 |
| Gminy miejsko- -wiejskie: <i>Urban-rural gminas:</i> | | | | | | | | | |
| Krzanowice | 258 | 4 | – | 12 | 4 | 13 | 198 | 18 | 240 |
| w tym miasto ... <i>of which city</i> | 124 | 3 | – | 8 | 3 | 5 | 89 | 11 | 113 |
| Kuźnia Raciborska | 689 | 31 | 13 | 36 | 1 | 29 | 510 | 63 | 626 |
| w tym miasto ... <i>of which city</i> | 368 | 22 | 8 | 20 | 1 | 13 | 246 | 54 | 314 |
| Gminy wiejskie: <i>Rural gminas:</i> | | | | | | | | | |
| Kornowac | 337 | 7 | 1 | 23 | – | 12 | 266 | 17 | 320 |
| Krzyżanowice | 721 | 30 | 16 | 40 | 7 | 22 | 572 | 31 | 690 |
| Nędza | 377 | 8 | 2 | 23 | 1 | 13 | 305 | 21 | 356 |
| Pietrowice Wielkie | 360 | 32 | 9 | 11 | 11 | 20 | 255 | 19 | 341 |
| Rudnik | 285 | 6 | 1 | 13 | 3 | 20 | 203 | 20 | 265 |

a Bez osób prowadzących gospodarstwa indywidualne w rolnictwie.

a Excluding persons tending private farms in agriculture.

TABL. 1 (74). **PODMIOTY GOSPODARKI NARODOWEJ^a W REJESTRZE REGON W 2011 R. (cd.)**

Stan w dniu 31 XII

ENTITIES OF THE NATIONAL ECONOMY^a IN THE REGON REGISTER IN 2011 (cont.)

As of 31 XII

| WYSZCZEGÓLNIENIE SPECIFICATION | Ogółem Grand total | W tym Of which | | | | | | Z ogółem – sektor Of grand total – sector | |
|---|-----------------------|---|---|--|------------------------------------|---|---|--|---------------------|
| | | spółki handlowe commercial companies | | spółki cywilne civil law partnerships | spółdzielnie co-ope- ratives | fundacje, stowarzy- szenia i organizacje społeczne foundations, associations and social organizations | osoby fizyczne prowadzące działalność gospodarczą natural persons conducting economic activity | publiczny public | prywatny private |
| | | razem total | w tym z udziałem kapitału zagranicz- nego of which with foreign capital participation | | | | | | |
| Podregion rybnicki (cd.) Subregion (cont.) | | | | | | | | | |
| POWIAT RYBNICKI | 5100 | 167 | 24 | 306 | 8 | 114 | 4206 | 165 | 4935 |
| Gmina miejsko- -wiejska: Urban-rural gmina: | | | | | | | | | |
| Czerwonka- -Leszczyny | 2588 | 91 | 9 | 142 | 5 | 51 | 2094 | 103 | 2485 |
| w tym miasto .. of which city | 1630 | 59 | 4 | 95 | 3 | 33 | 1263 | 94 | 1536 |
| Gminy wiejskie: Rural gminas: | | | | | | | | | |
| Gaszowice | 679 | 27 | 3 | 33 | – | 20 | 579 | 15 | 664 |
| Jejkowice | 328 | 8 | 2 | 27 | 1 | 7 | 275 | 7 | 321 |
| Lyski | 647 | 14 | 5 | 48 | – | 24 | 524 | 23 | 624 |
| Świerklany | 858 | 27 | 5 | 56 | 2 | 12 | 734 | 17 | 841 |
| POWIAT WODZISŁAWSKI | 10597 | 500 | 78 | 784 | 30 | 240 | 8466 | 387 | 10210 |
| Gminy miejskie: Urban gminas: | | | | | | | | | |
| Pszów | 801 | 24 | 4 | 54 | – | 17 | 667 | 19 | 782 |
| Radlin | 1166 | 60 | 9 | 81 | 3 | 29 | 945 | 30 | 1136 |
| Rydułtowy | 1349 | 73 | 8 | 89 | 3 | 35 | 1092 | 29 | 1320 |
| Wodzisław Śląski | 3863 | 259 | 40 | 361 | 11 | 91 | 2866 | 208 | 3655 |
| Gminy wiejskie: Rural gminas: | | | | | | | | | |
| Godów | 818 | 22 | 5 | 45 | 2 | 14 | 697 | 23 | 795 |
| Gorzyce | 1325 | 30 | 9 | 63 | 6 | 26 | 1146 | 33 | 1292 |
| Lubomia | 453 | 10 | 2 | 24 | 2 | 11 | 378 | 17 | 436 |
| Markłowice | 335 | 8 | – | 22 | – | 10 | 278 | 11 | 324 |
| Mszana | 487 | 14 | 1 | 45 | 3 | 7 | 397 | 17 | 470 |

^a Bez osób prowadzących gospodarstwa indywidualne w rolnictwie.^a Excluding persons tending private farms in agriculture.

TABL. 1 (74). PODMIOTY GOSPODARKI NARODOWEJ^a W REJESTRZE REGON W 2011 R. (cd.)

Stan w dniu 31 XII

ENTITIES OF THE NATIONAL ECONOMY^a IN THE REGON REGISTER IN 2011 (cont.)

As of 31 XII

| WYSZCZEGÓLNIENIE SPECIFICATION | Ogółem Grand total | W tym Of which | | | | | | Z ogółem – sektor Of grand total – sector | |
|--|-----------------------|---|---|--|------------------------------------|---|---|--|---------------------|
| | | spółki handlowe commercial companies | | spółki cywilne civil law partnerships | spółdzielnie co-ope- ratives | fundacje, stowarzy- szenia i organizacje społeczne foundations, associations and social organizations | osoby fizyczne prowadzące działalność gospodarczą natural persons conducting economic activity | publiczny public | prywatny private |
| | | razem total | w tym z udziałem kapitału zagranicz- nego of which with foreign capital participation | | | | | | |
| Podregion rybnicki (dok.) Subregion (cont.) | | | | | | | | | |
| MIASTA NA PRA- WACH POWIATU: CITIES WITH PO- WIAT STATUS: | | | | | | | | | |
| Jastrzębie-Zdrój | 5893 | 321 | 28 | 514 | 9 | 161 | 4526 | 241 | 5652 |
| Rybnik | 13173 | 1042 | 119 | 1209 | 26 | 264 | 10040 | 272 | 12901 |
| Żory | 5230 | 360 | 57 | 485 | 10 | 114 | 4081 | 106 | 5124 |
| Podregion sosnowiecki | 69000 | 4107 | 617 | 5709 | 162 | 1163 | 53901 | 2004 | 66996 |
| <i>Subregion</i> | | | | | | | | | |
| POWIAT BĘDZIŃSKI | 15328 | 857 | 122 | 1225 | 41 | 281 | 11899 | 537 | 14791 |
| Gminy miejskie: <i>Urban gminas:</i> | | | | | | | | | |
| Będzin | 6667 | 417 | 52 | 542 | 9 | 118 | 5069 | 215 | 6452 |
| Czeladź | 3136 | 222 | 37 | 295 | 7 | 41 | 2311 | 198 | 2938 |
| Sławków | 639 | 39 | 12 | 36 | 2 | 14 | 508 | 19 | 620 |
| Wojkowice | 808 | 36 | 1 | 68 | 3 | 14 | 615 | 24 | 784 |
| Gmina miejsko- -wiejska: <i>Urban-rural gmina:</i> | | | | | | | | | |
| Siewierz | 1267 | 60 | 11 | 89 | 11 | 31 | 1025 | 30 | 1237 |
| w tym miasto ... of which city | 657 | 39 | 9 | 53 | 5 | 17 | 510 | 18 | 639 |
| Gminy wiejskie: <i>Rural gminas:</i> | | | | | | | | | |
| Bobrowniki | 1042 | 40 | 4 | 71 | 3 | 26 | 862 | 20 | 1022 |
| Mierzęcice | 649 | 13 | 1 | 45 | 4 | 17 | 545 | 17 | 632 |
| Psary | 1120 | 30 | 4 | 79 | 2 | 20 | 964 | 14 | 1106 |

a Bez osób prowadzących gospodarstwa indywidualne w rolnictwie.

a Excluding persons tending private farms in agriculture.

TABL. 1 (74). PODMIOTY GOSPODARKI NARODOWEJ^a W REJESTRZE REGON W 2011 R. (cd.)

Stan w dniu 31 XII

ENTITIES OF THE NATIONAL ECONOMY^a IN THE REGON REGISTER IN 2011 (cont.)

As of 31 XII

| WYSZCZEGÓLNIENIE SPECIFICATION | Ogółem Grand total | W tym Of which | | | | | | Z ogółem – sektor Of grand total – sector | |
|--|-----------------------|---|---|--|------------------------------------|---|---|--|---------------------|
| | | spółki handlowe commercial companies | | spółki cywilne civil law partnerships | spółdzielnie co-ope- ratives | fundacje, stowarzy- szenia i organizacje społeczne foundations, associations and social organizations | osoby fizyczne prowadzące działalność gospodarczą natural persons conducting economic activity | publiczny public | prywatny private |
| | | razem total | w tym z udziałem kapitału zagranicz- nego of which with foreign capital participation | | | | | | |
| Podregion sosnowiecki (dok.) Subregion (cont.) | | | | | | | | | |
| POWIAT ZAWIERCIAŃSKI | 10573 | 383 | 41 | 712 | 41 | 268 | 8588 | 372 | 10201 |
| Gminy miejskie: Urban gminas: | | | | | | | | | |
| Poręba | 711 | 23 | 4 | 31 | 2 | 12 | 597 | 35 | 676 |
| Zawiercie | 4895 | 220 | 20 | 454 | 14 | 80 | 3863 | 173 | 4722 |
| Gminy miejsko- -wiejskie: Urban-rural gminas: | | | | | | | | | |
| Łazy | 1646 | 33 | 4 | 92 | 5 | 30 | 1408 | 37 | 1609 |
| w tym miasto .. of which city | 782 | 16 | 3 | 53 | 3 | 12 | 641 | 29 | 753 |
| Ogrodzieniec | 896 | 42 | 3 | 43 | 1 | 24 | 749 | 25 | 871 |
| w tym miasto .. of which city | 484 | 33 | 1 | 22 | 1 | 12 | 384 | 23 | 461 |
| Pilica | 575 | 12 | 1 | 32 | 3 | 30 | 461 | 22 | 553 |
| w tym miasto .. of which city | 197 | 6 | - | 12 | 2 | 8 | 149 | 15 | 182 |
| Szczekociny | 676 | 14 | 2 | 28 | 7 | 23 | 563 | 25 | 651 |
| w tym miasto .. of which city | 466 | 12 | 2 | 24 | 7 | 8 | 388 | 16 | 450 |
| Gminy wiejskie: Rural gminas: | | | | | | | | | |
| Irządze | 126 | 3 | - | 4 | 2 | 10 | 97 | 8 | 118 |
| Kroczyce | 403 | 13 | 2 | 13 | 1 | 23 | 335 | 13 | 390 |
| Włodowice | 377 | 7 | 2 | 8 | 3 | 16 | 317 | 14 | 363 |
| Żarnowiec | 268 | 16 | 3 | 7 | 3 | 20 | 198 | 20 | 248 |
| MIASTA NA PRA- WACH POWIATU: CITIES WITH PO- WIAT STATUS: | | | | | | | | | |
| Dąbrowa | | | | | | | | | |
| Górnica | 11910 | 999 | 132 | 1035 | 22 | 194 | 9035 | 302 | 11608 |
| Jaworzno | 7740 | 461 | 137 | 705 | 22 | 136 | 5764 | 192 | 7548 |
| Sosnowiec | 23449 | 1407 | 185 | 2032 | 36 | 284 | 18615 | 601 | 22848 |

^a Bez osób prowadzących gospodarstwa indywidualne w rolnictwie.^a Excluding persons tending private farms in agriculture.

TABL. 1 (74). PODMIOTY GOSPODARKI NARODOWEJ^a W REJESTRZE REGON W 2011 R. (dok.)

Stan w dniu 31 XII

ENTITIES OF THE NATIONAL ECONOMY^a IN THE REGON REGISTER IN 2011 (cont.)

As of 31 XII

| WYSZCZEGÓLNIENIE SPECIFICATION | Ogółem Grand total | W tym Of which | | | | | | Z ogółem – sektor Of grand total – sector | |
|--|-----------------------|---|---|--|------------------------------------|---|---|--|---------------------|
| | | spółki handlowe commercial companies | | spółki cywilne civil law partnerships | spółdzielnie co-ope- ratives | fundacje, stowarzy- szenia i organizacje społeczne foundations, associations and social organizations | osoby fizyczne prowadzące działalność gospodarczą natural persons conducting economic activity | publiczny public | prywatny private |
| | | razem total | w tym z udziałem kapitału zagranicz- nego of which with foreign capital participation | | | | | | |
| Podregion tyski <i>Subregion</i> | 36533 | 2737 | 485 | 2933 | 92 | 636 | 28245 | 983 | 35550 |
| POWIAT BIERUNSKO- LĘDZIŃSKI | 4115 | 217 | 39 | 254 | 11 | 92 | 3184 | 114 | 4001 |
| Gminy miejskie: <i>Urban gminas:</i> | | | | | | | | | |
| Bieruń | 1280 | 78 | 21 | 84 | 3 | 33 | 1009 | 26 | 1254 |
| Imielin | 775 | 53 | 9 | 48 | 1 | 10 | 647 | 8 | 767 |
| Lędziny | 1055 | 46 | 6 | 63 | 3 | 28 | 694 | 49 | 1006 |
| Gminy wiejskie: <i>Rural gminas:</i> | | | | | | | | | |
| Bojszowy | 511 | 24 | – | 27 | 2 | 12 | 430 | 11 | 500 |
| Chełm Śląski | 494 | 16 | 3 | 32 | 2 | 9 | 404 | 20 | 474 |
| POWIAT MIKOŁOWSKI | 8529 | 708 | 124 | 710 | 26 | 131 | 6532 | 248 | 8281 |
| Gminy miejskie: <i>Urban gminas:</i> | | | | | | | | | |
| Łaziska Górne ... | 1479 | 102 | 24 | 109 | 5 | 23 | 1165 | 48 | 1431 |
| Mikołów | 4396 | 476 | 73 | 427 | 14 | 66 | 3206 | 118 | 4278 |
| Orzesze | 1541 | 70 | 19 | 96 | 4 | 30 | 1281 | 33 | 1508 |
| Gminy wiejskie: <i>Rural gminas:</i> | | | | | | | | | |
| Ormontowice | 460 | 19 | 3 | 35 | 2 | 6 | 343 | 35 | 425 |
| Wry | 653 | 41 | 5 | 43 | 1 | 6 | 537 | 14 | 639 |
| POWIAT PSZCZYŃSKI | 10603 | 603 | 74 | 874 | 27 | 214 | 8375 | 233 | 10370 |
| Gmina miejsko- wiejska: <i>Urban-rural gmina:</i> | | | | | | | | | |
| Pszczyna | 6125 | 405 | 49 | 609 | 15 | 114 | 4712 | 116 | 6009 |
| w tym miasto ... <i>of which city</i> | 3825 | 313 | 36 | 426 | 11 | 79 | 2786 | 87 | 3738 |
| Gminy wiejskie: <i>Rural gminas:</i> | | | | | | | | | |
| Goczałkowice- Zdrój | 785 | 38 | 5 | 49 | – | 11 | 654 | 17 | 768 |
| Kobiór | 520 | 30 | 6 | 41 | 1 | 9 | 422 | 10 | 510 |
| Miedzna | 1091 | 42 | 2 | 80 | 6 | 28 | 865 | 36 | 1055 |
| Pawłowice | 1253 | 51 | 6 | 43 | 4 | 32 | 1049 | 30 | 1223 |
| Suszec | 829 | 37 | 6 | 52 | 1 | 20 | 673 | 24 | 805 |
| MIASTO NA PRA- WACH POWIATU: CITY WITH POWIAT STATUS: | | | | | | | | | |
| Tychy | 13286 | 1209 | 248 | 1095 | 28 | 199 | 10154 | 388 | 12898 |

^a Bez osób prowadzących gospodarstwa indywidualne w rolnictwie.

a Excluding persons tending private farms in agriculture.

TABL. 2 (75). **PODMIOTY GOSPODARKI NARODOWEJ^a W REJESTRZE REGON WEDŁUG WYBRANYCH SEKCJI**
 Stan w dniu 31 XII
ENTITIES OF THE NATIONAL ECONOMY^a IN THE REGON REGISTER BY SELECTED SECTIONS IN 2011
As of 31 XII

| Lp. No. | WYSZCZEGÓLNIENIE SPECIFICATION | Ogółem Grand total | W tym | | | | |
|------------|---|-----------------------|---|-----------------------------|---|---|---|
| | | | rolnictwo, leśnictwo, łowiectwo i rybactwo <i>agriculture, forestry and fishing</i> | przemysł <i>industry</i> | | budow- nictwo <i>construction</i> | handel; naprawa pojazdów samochod- owych ^a <i>trade; repair of motor vehicles^a</i> |
| | | | | razem <i>total</i> | w tym przetwórstwo przemysłowe <i>of which manufacturing</i> | | |
| 1 | WOJEWÓDZTWO VOIVODSHIP | 443420 | 5073 | 44235 | 41871 | 51097 | 132334 |
| 2 | Podregion bielski Subregion | 71896 | 1326 | 8282 | 7949 | 9800 | 19691 |
| 3 | POWIAT BIELSKI | 15771 | 281 | 2079 | 1971 | 2363 | 4372 |
| | Gmina miejska: <i>Urban gmina:</i> | | | | | | |
| 4 | Szczyrk | 947 | 19 | 68 | 65 | 136 | 197 |
| | Gminy miejsko-wiejskie: <i>Urban-rural gminas:</i> | | | | | | |
| 5 | Czechowice-Dziedzice | 4162 | 43 | 452 | 417 | 580 | 1188 |
| 6 | w tym miasto | 3493 | 22 | 371 | 340 | 474 | 981 |
| | <i>of which city</i> | | | | | | |
| 7 | Wilamowice | 1261 | 26 | 200 | 192 | 188 | 349 |
| 8 | w tym miasto | 295 | 7 | 42 | 41 | 30 | 94 |
| | <i>of which city</i> | | | | | | |
| | Gminy wiejskie: <i>Rural gminas:</i> | | | | | | |
| 9 | Bestwina | 986 | 18 | 156 | 142 | 135 | 267 |
| 10 | Buczkowice | 1123 | 17 | 154 | 151 | 178 | 341 |
| 11 | Jasienica | 2093 | 67 | 345 | 328 | 300 | 558 |
| 12 | Jaworze | 1037 | 14 | 121 | 120 | 139 | 277 |
| 13 | Kozy | 1375 | 22 | 199 | 191 | 274 | 404 |
| 14 | Porąbka | 1224 | 37 | 180 | 174 | 215 | 364 |
| 15 | Wilkowice | 1563 | 18 | 204 | 191 | 218 | 427 |
| 16 | POWIAT CIESZYŃSKI | 18503 | 468 | 1929 | 1837 | 2606 | 4947 |
| | Gminy miejskie: <i>Urban gminas:</i> | | | | | | |
| 17 | Cieszyn | 5132 | 31 | 432 | 411 | 526 | 1562 |
| 18 | Ustroń | 2313 | 26 | 205 | 189 | 283 | 564 |
| 19 | Wisła | 1684 | 89 | 117 | 114 | 274 | 334 |

^a Bez osób prowadzących gospodarstwa indywidualne w rolnictwie.

a Excluding persons tending private farms in agriculture.

W 2011 R.

| <i>Of which</i> | | | | | | | Lp. No. |
|--|--|--|--|---|---|--|------------|
| transport i gospodarka magazynowa <i>transportation and storage</i> | zakwaterowanie i gastronomia ^Δ <i>accommodation and catering^Δ</i> | informacja i komunikacja <i>information and communication</i> | działalność finansowa i ubezpieczeniowa <i>financial and insurance activities</i> | obsługa rynku nieruchomości ^Δ <i>real estate activities</i> | działalność profesjonalna, naukowa i techniczna <i>professional, scientific and technical activities</i> | administrowanie i działalność wspierająca ^Δ <i>administrative and support service activities</i> | |
| 29495 | 14762 | 10626 | 16366 | 22987 | 35940 | 10664 | 1 |
| 4401 | 3256 | 1635 | 2429 | 2255 | 5494 | 1820 | 2 |
| 1100 | 668 | 282 | 524 | 418 | 1020 | 403 | 3 |
| 63 | 222 | 11 | 15 | 9 | 38 | 24 | 4 |
| 275 | 147 | 85 | 114 | 272 | 265 | 103 | 5 |
| 222 | 129 | 74 | 96 | 264 | 225 | 94 | 6 |
| 110 | 31 | 11 | 53 | 4 | 66 | 29 | 7 |
| 27 | 5 | 2 | 8 | 2 | 12 | 8 | 8 |
| 90 | 28 | 15 | 34 | 10 | 81 | 27 | 9 |
| 87 | 42 | 11 | 39 | 9 | 62 | 23 | 10 |
| 184 | 52 | 35 | 71 | 23 | 135 | 48 | 11 |
| 46 | 32 | 31 | 48 | 40 | 95 | 37 | 12 |
| 78 | 25 | 24 | 58 | 10 | 79 | 41 | 13 |
| 67 | 43 | 14 | 42 | 12 | 62 | 28 | 14 |
| 100 | 46 | 45 | 50 | 29 | 137 | 43 | 15 |
| 1086 | 1209 | 348 | 602 | 490 | 1261 | 477 | 16 |
| 272 | 204 | 140 | 220 | 241 | 463 | 140 | 17 |
| 127 | 221 | 56 | 66 | 88 | 199 | 74 | 18 |
| 133 | 294 | 7 | 32 | 26 | 65 | 61 | 19 |

TABL. 2 (75). **PODMIOTY GOSPODARKI NARODOWEJ^a W REJESTRZE REGON WEDŁUG WYBRANYCH SEKCJI**

Stan w dniu 31 XII

ENTITIES OF THE NATIONAL ECONOMY^a IN THE REGON REGISTER BY SELECTED SECTIONS IN 2011 (cont.)

As of 31 XII

| Lp. No. | WYSZCZEGÓLNIENIE SPECIFICATION | Ogółem Grand total | W tym | | | | |
|------------|--|-----------------------|--|----------------------|---|----------------------------------|--|
| | | | rolnictwo, leśnictwo, łowiectwo i rybactwo agriculture, forestry and fishing | przemysł industry | | budow- nictwo construction | handel; naprawa pojazdów samocho- dowych ^a trade; repair of motor vehicles ^a |
| | | | | razem total | w tym przetwórstwo przemysłowe of which manufacturing | | |
| | Podregion bielski (cd.) <i>Subregion (cont.)</i> | | | | | | |
| | POWIAT CIESZYŃSKI (dok.) | | | | | | |
| | Gminy miejsko-wiejskie: <i>Urban-rural gminas:</i> | | | | | | |
| 1 | Skoczów | 2559 | 38 | 296 | 280 | 382 | 718 |
| 2 | w tym miasto | 1570 | 9 | 175 | 168 | 200 | 444 |
| | <i>of which city</i> | | | | | | |
| 3 | Strumień | 920 | 33 | 129 | 125 | 124 | 274 |
| 4 | w tym miasto | 308 | 4 | 30 | 30 | 39 | 102 |
| | <i>of which city</i> | | | | | | |
| | Gminy wiejskie: <i>Rural gminas:</i> | | | | | | |
| 5 | Brenna | 1037 | 65 | 127 | 113 | 202 | 216 |
| 6 | Chybie | 603 | 10 | 68 | 65 | 85 | 190 |
| 7 | Dębowiec | 519 | 18 | 77 | 76 | 100 | 130 |
| 8 | Goleszów | 1242 | 38 | 179 | 175 | 186 | 319 |
| 9 | Hazlach | 769 | 27 | 93 | 92 | 105 | 227 |
| 10 | Istebna | 936 | 77 | 118 | 116 | 244 | 175 |
| 11 | Zebrzydowice | 789 | 16 | 88 | 81 | 95 | 238 |
| 12 | POWIAT ŻYWIECKI | 12996 | 466 | 1733 | 1678 | 2190 | 3449 |
| | Gmina miejska: <i>Urban gmina:</i> | | | | | | |
| 13 | Żywiec | 3635 | 34 | 407 | 396 | 356 | 1028 |
| | Gminy wiejskie: <i>Rural gminas:</i> | | | | | | |
| 14 | Czernichów | 685 | 17 | 81 | 76 | 116 | 164 |
| 15 | Gilowice | 364 | 14 | 46 | 42 | 78 | 106 |
| 16 | Jeleśnia | 1157 | 70 | 263 | 259 | 144 | 256 |
| 17 | Koszarawa | 158 | 17 | 26 | 26 | 13 | 35 |
| 18 | Lipowa | 785 | 33 | 113 | 108 | 178 | 206 |
| 19 | Łękawica | 234 | 16 | 22 | 20 | 49 | 69 |
| 20 | Łodygowice | 1296 | 23 | 169 | 162 | 288 | 359 |
| 21 | Milówka | 750 | 57 | 59 | 56 | 157 | 186 |
| 22 | Radziechowy-Wieprz | 891 | 25 | 118 | 113 | 209 | 274 |
| 23 | Rajcza | 644 | 54 | 84 | 82 | 109 | 142 |

^a Bez osób prowadzących gospodarstwa indywidualne w rolnictwie.^a Excluding persons tending private farms in agriculture.

W 2011 R. (cd.)

| <i>Of which</i> | | | | | | | Lp. No. |
|--|--|--|--|---|---|--|------------|
| transport i gospodarka magazynowa <i>transportation and storage</i> | zakwaterowanie i gastronomia ^Δ <i>accommodation and catering^Δ</i> | informacja i komunikacja <i>information and communication</i> | działalność finansowa i ubezpieczeniowa <i>financial and insurance activities</i> | obsługa rynku nieruchomości ^Δ <i>real estate activities</i> | działalność profesjonalna, naukowa i techniczna <i>professional, scientific and technical activities</i> | administrowanie i działalność wspierająca ^Δ <i>administrative and support service activities</i> | |
| 144 | 103 | 52 | 88 | 63 | 147 | 57 | 1 |
| 83 | 62 | 32 | 59 | 50 | 105 | 34 | 2 |
| 57 | 43 | 14 | 33 | 13 | 41 | 22 | 3 |
| 19 | 15 | 6 | 7 | 6 | 17 | 11 | 4 |
| 60 | 104 | 9 | 25 | 7 | 68 | 23 | 5 |
| 40 | 24 | 9 | 22 | 5 | 33 | 9 | 6 |
| 35 | 14 | 6 | 13 | 6 | 29 | 9 | 7 |
| 66 | 55 | 26 | 28 | 16 | 94 | 35 | 8 |
| 62 | 41 | 10 | 32 | 4 | 41 | 12 | 9 |
| 47 | 72 | 8 | 8 | 7 | 22 | 15 | 10 |
| 43 | 34 | 11 | 35 | 14 | 59 | 20 | 11 |
| 752 | 634 | 178 | 345 | 200 | 686 | 229 | 12 |
| 194 | 137 | 66 | 145 | 131 | 294 | 73 | 13 |
| 43 | 91 | 8 | 10 | 4 | 30 | 18 | 14 |
| 17 | 10 | 8 | 7 | 1 | 15 | 8 | 15 |
| 89 | 82 | 11 | 26 | 7 | 30 | 19 | 16 |
| 19 | 4 | – | 6 | – | 4 | 3 | 17 |
| 37 | 28 | 8 | 17 | 2 | 49 | 19 | 18 |
| 15 | 3 | 2 | 1 | – | 10 | – | 19 |
| 78 | 40 | 25 | 35 | 9 | 63 | 25 | 20 |
| 53 | 40 | 5 | 9 | 5 | 40 | 11 | 21 |
| 45 | 20 | 12 | 19 | 1 | 35 | 12 | 22 |
| 47 | 57 | 7 | 12 | 6 | 18 | 14 | 23 |

TABL. 2 (75). **PODMIOTY GOSPODARKI NARODOWEJ^a W REJESTRZE REGON WEDŁUG WYBRANYCH SEKCJI**
 Stan w dniu 31 XII
ENTITIES OF THE NATIONAL ECONOMY^a IN THE REGON REGISTER BY SELECTED SECTIONS IN 2011 (cont.)
 As of 31 XII

| Lp. No. | WYSZCZEGÓLNIENIE SPECIFICATION | Ogółem Grand total | W tym | | | | |
|------------|--|-----------------------|---|-----------------------------|---|---|---|
| | | | rolnictwo, leśnictwo, łowiectwo i rybactwo <i>agriculture, forestry and fishing</i> | przemysł <i>industry</i> | | budow- nictwo <i>construction</i> | handel; naprawa pojazdów samochod- owych ^A <i>trade; repair of motor vehicles^A</i> |
| | | | | razem <i>total</i> | w tym przetwórstwo przemysłowe <i>of which manufacturing</i> | | |
| | Podregion bielski (dok.) <i>Subregion (cont.)</i> | | | | | | |
| | POWIAT ŻYWIECKI (dok.) Gminy wiejskie: (dok.) <i>Rural gminas: (cont.)</i> | | | | | | |
| 1 | Ślemień | 300 | 11 | 51 | 48 | 50 | 106 |
| 2 | Świnna | 554 | 7 | 85 | 84 | 121 | 143 |
| 3 | Ujsoly | 339 | 42 | 59 | 58 | 66 | 74 |
| 4 | Węgierska Górka | 1204 | 46 | 150 | 148 | 256 | 301 |
| | MIASTO NA PRAWACH POWIATU: <i>CITY WITH POWIAT STATUS:</i> | | | | | | |
| 5 | Bielsko-Biała | 24626 | 111 | 2541 | 2463 | 2641 | 6923 |
| 6 | Podregion bytomski | 39942 | 530 | 3864 | 3663 | 4681 | 11508 |
| | <i>Subregion</i> | | | | | | |
| 7 | POWIAT LUBLINIECKI | 5715 | 260 | 742 | 700 | 835 | 1497 |
| | Gmina miejska: <i>Urban gmina:</i> | | | | | | |
| 8 | Lubliniec | 2193 | 48 | 250 | 242 | 251 | 559 |
| | Gmina miejsko-wiejska: <i>Urban-rural gmina:</i> | | | | | | |
| 9 | Woźniki | 676 | 38 | 119 | 102 | 101 | 186 |
| 10 | w tym miasto | 309 | 20 | 57 | 56 | 37 | 87 |
| | <i>of which city</i> | | | | | | |
| | Gminy wiejskie: <i>Rural gminas:</i> | | | | | | |
| 11 | Boronów | 241 | 15 | 35 | 35 | 51 | 73 |
| 12 | Ciasna | 449 | 32 | 63 | 62 | 81 | 106 |
| 13 | Herby | 521 | 25 | 66 | 60 | 75 | 151 |
| 14 | Kochanowice | 442 | 16 | 55 | 54 | 78 | 114 |
| 15 | Koszęcin | 845 | 45 | 98 | 89 | 150 | 229 |
| 16 | Pawonków | 348 | 41 | 56 | 56 | 48 | 79 |
| 17 | POWIAT TARNOGÓRSKI | 13981 | 215 | 1558 | 1486 | 1757 | 4068 |
| | Gminy miejskie: <i>Urban gminas:</i> | | | | | | |
| 18 | Kalety | 659 | 19 | 94 | 91 | 97 | 191 |
| 19 | Miasteczko Śląskie | 474 | 15 | 59 | 54 | 77 | 140 |
| 20 | Radzionków | 1619 | 3 | 188 | 179 | 217 | 533 |
| 21 | Tarnowskie Góry | 7289 | 61 | 757 | 729 | 862 | 2124 |

^a Bez osób prowadzących gospodarstwa indywidualne w rolnictwie.

^a Excluding persons tending private farms in agriculture.

W 2011 R. (cd.)

| <i>Of which</i> | | | | | | | Lp. No. |
|--|--|--|--|---|---|--|------------|
| transport i gospodarka magazynowa <i>transportation and storage</i> | zakwaterowanie i gastronomia ^Δ <i>accommodation and catering^Δ</i> | informacja i komunikacja <i>information and communication</i> | działalność finansowa i ubezpieczeniowa <i>financial and insurance activities</i> | obsługa rynku nieruchomości ^Δ <i>real estate activities</i> | działalność profesjonalna, naukowa i techniczna <i>professional, scientific and technical activities</i> | administrowanie i działalność wspierająca ^Δ <i>administrative and support service activities</i> | |
| 13 | 15 | 1 | 4 | – | 9 | 1 | 1 |
| 46 | 16 | 8 | 14 | 4 | 18 | 7 | 2 |
| 13 | 17 | 2 | 6 | 2 | 5 | 7 | 3 |
| 43 | 74 | 15 | 34 | 28 | 66 | 12 | 4 |
| 1463 | 745 | 827 | 958 | 1147 | 2527 | 711 | 5 |
| 2619 | 1302 | 864 | 1469 | 3050 | 2935 | 880 | 6 |
| 353 | 168 | 104 | 167 | 178 | 296 | 114 | 7 |
| 103 | 69 | 44 | 86 | 121 | 168 | 45 | 8 |
| 47 | 28 | 3 | 17 | 10 | 33 | 9 | 9 |
| 20 | 9 | – | 12 | 7 | 15 | 5 | 10 |
| 15 | 8 | 2 | 5 | – | 8 | 2 | 11 |
| 46 | 13 | 9 | 8 | 4 | 9 | 8 | 12 |
| 35 | 7 | 9 | 11 | 26 | 23 | 11 | 13 |
| 37 | 14 | 10 | 13 | 4 | 15 | 8 | 14 |
| 47 | 20 | 22 | 22 | 10 | 32 | 24 | 15 |
| 23 | 9 | 5 | 5 | 3 | 8 | 7 | 16 |
| 950 | 469 | 318 | 453 | 467 | 1103 | 342 | 17 |
| 45 | 17 | 16 | 16 | 28 | 35 | 7 | 18 |
| 26 | 20 | 9 | 18 | 4 | 20 | 14 | 19 |
| 114 | 61 | 40 | 54 | 22 | 108 | 46 | 20 |
| 416 | 232 | 184 | 254 | 275 | 683 | 183 | 21 |

TABL. 2 (75). **PODMIOTY GOSPODARKI NARODOWEJ^a REJESTRZE REGON WEDŁUG WYBRANYCH SEKCJI**
 Stan w dniu 31 XII

ENTITIES OF THE NATIONAL ECONOMY^a IN THE REGON REGISTER BY SELECTED SECTIONS IN 2011 (cont.)
 As of 31 XII

| Lp. No. | WYSZCZEGÓLNIENIE SPECIFICATION | Ogółem Grand total | W tym | | | | |
|------------|---|-----------------------|--|----------------------|---|----------------------------------|---|
| | | | rolnictwo, leśnictwo, łowiectwo i rybactwo agriculture, forestry and fishing | przemysł industry | | budow- nictwo construction | handel; naprawa pojazdów samochodowych ^b trade; repair of motor vehicles ^b |
| | | | | razem total | w tym przetwórstwo przemysłowe of which manufacturing | | |
| | Podregion bytomski (dok.) <i>Subregion (cont.)</i> | | | | | | |
| | POWIAT TARNOGÓRSKI (dok.) | | | | | | |
| | Gminy wiejskie: <i>Rural gminas:</i> | | | | | | |
| 1 | Krupski Młyn | 276 | 6 | 27 | 23 | 29 | 62 |
| 2 | Ozarowice | 618 | 11 | 45 | 39 | 60 | 209 |
| 3 | Świerklaniec | 1239 | 15 | 147 | 142 | 167 | 372 |
| 4 | Tworóg | 602 | 37 | 95 | 92 | 83 | 143 |
| 5 | Zbrosławice | 1205 | 48 | 146 | 137 | 165 | 294 |
| | MIASTA NA PRAWACH POWIATU: <i>CITIES WITH POWIAT STATUS:</i> | | | | | | |
| 6 | Bytom | 16194 | 37 | 1209 | 1138 | 1716 | 4637 |
| 7 | Piekary Śląskie | 4052 | 18 | 355 | 339 | 373 | 1306 |
| 8 | Podregion częstochowski | 49713 | 1274 | 8103 | 7821 | 5278 | 15301 |
| | <i>Subregion</i> | | | | | | |
| 9 | POWIAT CZĘSTOCHOWSKI | 9881 | 583 | 1829 | 1739 | 1244 | 2871 |
| | Gminy miejsko-wiejskie: <i>Urban-rural gminas:</i> | | | | | | |
| 10 | Blachownia | 1080 | 15 | 177 | 172 | 144 | 299 |
| 11 | w tym miasto | 843 | 6 | 125 | 120 | 114 | 221 |
| | <i>of which city</i> | | | | | | |
| 12 | Koniecpol | 657 | 29 | 128 | 122 | 89 | 195 |
| 13 | w tym miasto | 496 | 12 | 99 | 95 | 59 | 156 |
| | <i>of which city</i> | | | | | | |
| | Gminy wiejskie: <i>Rural gminas:</i> | | | | | | |
| 14 | Dąbrowa Zielona | 211 | 7 | 24 | 20 | 38 | 55 |
| 15 | Janów | 348 | 14 | 58 | 55 | 43 | 98 |
| 16 | Kamienica Polska | 468 | 18 | 83 | 77 | 63 | 152 |
| 17 | Kłomnice | 745 | 28 | 154 | 145 | 102 | 193 |
| 18 | Konopiska | 871 | 25 | 151 | 145 | 108 | 292 |
| 19 | Kruszyna | 206 | 6 | 31 | 25 | 41 | 47 |
| 20 | Lelów | 277 | 24 | 29 | 24 | 56 | 76 |
| 21 | Mstów | 674 | 21 | 132 | 123 | 108 | 179 |
| 22 | Mykanów | 1424 | 309 | 309 | 301 | 76 | 400 |
| 23 | Olsztyn | 676 | 14 | 85 | 80 | 95 | 187 |
| 24 | Poczesna | 1053 | 37 | 198 | 188 | 159 | 304 |
| 25 | Przyrów | 216 | 15 | 28 | 25 | 30 | 59 |
| 26 | Rędziny | 815 | 12 | 222 | 218 | 67 | 286 |
| 27 | Starcza | 160 | 9 | 20 | 19 | 25 | 49 |

^a Bez osób prowadzących gospodarstwa indywidualne w rolnictwie.

^a Excluding persons tending private farms in agriculture.

W 2011 R. (cd.)

| <i>Of which</i> | | | | | | | Lp. No. |
|--|--|--|--|---|---|--|------------|
| transport i gospodarka magazynowa <i>transportation and storage</i> | zakwaterowanie i gastronomia ^Δ <i>accommodation and catering^Δ</i> | informacja i komunikacja <i>information and communication</i> | działalność finansowa i ubezpieczeniowa <i>financial and insurance activities</i> | obsługa rynku nieruchomości ^Δ <i>real estate activities</i> | działalność profesjonalna, naukowa i techniczna <i>professional, scientific and technical activities</i> | administrowanie i działalność wspierająca ^Δ <i>administrative and support service activities</i> | |
| 9 | 9 | 4 | 9 | 45 | 19 | 7 | 1 |
| 128 | 18 | 14 | 11 | 8 | 30 | 13 | 2 |
| 91 | 51 | 23 | 51 | 28 | 81 | 32 | 3 |
| 39 | 28 | 3 | 14 | 12 | 40 | 14 | 4 |
| 82 | 33 | 25 | 26 | 45 | 87 | 26 | 5 |
| 1009 | 540 | 344 | 693 | 2124 | 1271 | 343 | 6 |
| 307 | 125 | 98 | 156 | 281 | 265 | 81 | 7 |
| 2937 | 1165 | 828 | 1660 | 1545 | 3378 | 887 | 8 |
| 586 | 233 | 100 | 244 | 191 | 458 | 137 | 9 |
| 54 | 26 | 14 | 33 | 59 | 73 | 23 | 10 |
| 44 | 22 | 11 | 26 | 58 | 56 | 20 | 11 |
| 32 | 13 | 12 | 17 | 7 | 30 | 7 | 12 |
| 16 | 10 | 11 | 15 | 7 | 29 | 5 | 13 |
| 10 | 5 | – | 4 | 1 | 8 | 5 | 14 |
| 26 | 15 | 4 | 8 | 5 | 14 | 3 | 15 |
| 50 | 12 | 6 | 8 | 1 | 12 | 6 | 16 |
| 45 | 12 | 5 | 21 | 13 | 38 | 12 | 17 |
| 73 | 18 | 4 | 25 | 6 | 47 | 9 | 18 |
| 9 | 6 | 1 | 8 | 3 | 7 | 3 | 19 |
| 9 | 2 | 1 | 4 | 2 | 13 | 3 | 20 |
| 45 | 15 | 7 | 24 | 11 | 28 | 12 | 21 |
| 62 | 22 | 9 | 21 | 10 | 44 | 6 | 22 |
| 54 | 34 | 13 | 15 | 8 | 40 | 9 | 23 |
| 62 | 23 | 9 | 34 | 46 | 55 | 19 | 24 |
| 14 | 7 | 3 | 9 | 3 | 10 | 6 | 25 |
| 29 | 21 | 8 | 11 | 16 | 32 | 9 | 26 |
| 12 | 2 | 4 | 2 | – | 7 | 5 | 27 |

TABL. 2 (75). **PODMIOTY GOSPODARKI NARODOWEJ^a W REJESTRZE REGON WEDŁUG WYBRANYCH SEKCJI**
 Stan w dniu 31 XII

ENTITIES OF THE NATIONAL ECONOMY^a IN THE REGON REGISTER BY SELECTED SECTIONS IN 2011 (cont.)
 As of 31 XII

| Lp. No. | WYSZCZEGÓLNIENIE SPECIFICATION | Ogółem Grand total | W tym | | | | |
|------------|---|-----------------------|--|----------------------|---|----------------------------------|---|
| | | | rolnictwo, leśnictwo, łowiectwo i rybactwo agriculture, forestry and fishing | przemysł industry | | budow- nictwo construction | handel; naprawa pojazdów samochodowych ^a trade; repair of motor vehicles ^a |
| | | | | razem total | w tym przetwórstwo przemysłowe of which manufacturing | | |
| | Podregion częstochowski (dok.) Subregion (cont.) | | | | | | |
| 1 | POWIAT KŁOBUCKI | 6587 | 324 | 1156 | 1124 | 982 | 1936 |
| | Gminy miejsko-wiejskie: Urban-rural gminas: | | | | | | |
| 2 | Kłobuck | 2041 | 85 | 365 | 359 | 211 | 607 |
| 3 | w tym miasto | 1372 | 21 | 188 | 185 | 136 | 443 |
| | of which city | | | | | | |
| 4 | Krzepice | 810 | 34 | 142 | 140 | 122 | 253 |
| 5 | w tym miasto | 500 | 18 | 91 | 90 | 54 | 167 |
| | of which city | | | | | | |
| | Gminy wiejskie: Rural gminas: | | | | | | |
| 6 | Lipie | 403 | 20 | 76 | 75 | 64 | 116 |
| 7 | Miedzno | 483 | 30 | 71 | 66 | 85 | 145 |
| 8 | Opatów | 405 | 34 | 78 | 75 | 73 | 94 |
| 9 | Panki | 379 | 19 | 67 | 66 | 75 | 118 |
| 10 | Popów | 447 | 23 | 103 | 98 | 58 | 117 |
| 11 | Przystajń | 351 | 27 | 48 | 46 | 68 | 106 |
| 12 | Wręczyca Wielka | 1268 | 52 | 206 | 199 | 226 | 380 |
| 13 | POWIAT MYSZKOWSKI | 7044 | 130 | 1384 | 1337 | 674 | 2404 |
| | Gmina miejska: Urban gmina: | | | | | | |
| 14 | Myszków | 3088 | 35 | 497 | 480 | 308 | 1051 |
| | Gminy miejsko-wiejskie: Urban-rural gminas: | | | | | | |
| 15 | Koziegłowy | 1601 | 42 | 365 | 350 | 124 | 603 |
| 16 | w tym miasto | 456 | 6 | 119 | 114 | 17 | 185 |
| | of which city | | | | | | |
| 17 | Żarki | 855 | 18 | 247 | 242 | 70 | 283 |
| 18 | w tym miasto | 619 | 9 | 199 | 195 | 47 | 210 |
| | of which city | | | | | | |
| | Gminy wiejskie: Rural gminas: | | | | | | |
| 19 | Niegowa | 410 | 18 | 76 | 72 | 58 | 123 |
| 20 | Poraj | 1090 | 17 | 199 | 193 | 114 | 344 |
| | MIASTO NA PRAWACH POWIATU: CITY WITH POWIAT STATUS: | | | | | | |
| 21 | Częstochowa | 26201 | 237 | 3734 | 3621 | 2378 | 8090 |

^a Bez osób prowadzących gospodarstwa indywidualne w rolnictwie.

^a Excluding persons tending private farms in agriculture.

W 2011 R. (cd.)

| <i>Of which</i> | | | | | | | Lp. No. |
|--|--|--|--|---|---|--|------------|
| transport i gospodarka magazynowa <i>transportation and storage</i> | zakwaterowanie i gastronomia ^Δ <i>accommodation and catering^Δ</i> | informacja i komunikacja <i>information and communication</i> | działalność finansowa i ubezpieczeniowa <i>financial and insurance activities</i> | obsługa rynku nieruchomości ^Δ <i>real estate activities</i> | działalność profesjonalna, naukowa i techniczna <i>professional, scientific and technical activities</i> | administrowanie i działalność wspierająca ^Δ <i>administrative and support service activities</i> | |
| 410 | 127 | 67 | 183 | 105 | 321 | 84 | 1 |
| 126 | 55 | 28 | 61 | 71 | 132 | 30 | 2 |
| 85 | 38 | 19 | 45 | 65 | 104 | 22 | 3 |
| 47 | 14 | 9 | 19 | 8 | 33 | 10 | 4 |
| 21 | 9 | 8 | 14 | 6 | 21 | 6 | 5 |
| 16 | 2 | 2 | 9 | 1 | 17 | 6 | 6 |
| 50 | 17 | 2 | 9 | 1 | 16 | 5 | 7 |
| 24 | 5 | 4 | 9 | 1 | 19 | 2 | 8 |
| 13 | 3 | 2 | 10 | 2 | 18 | 3 | 9 |
| 35 | 11 | 1 | 13 | 1 | 20 | 5 | 10 |
| 17 | 5 | 1 | 9 | 3 | 13 | 5 | 11 |
| 82 | 15 | 18 | 44 | 17 | 53 | 18 | 12 |
| 486 | 185 | 92 | 201 | 151 | 331 | 115 | 13 |
| 162 | 71 | 48 | 106 | 122 | 193 | 59 | 14 |
| 189 | 23 | 10 | 27 | 5 | 37 | 17 | 15 |
| 36 | 8 | 3 | 10 | 3 | 14 | 6 | 16 |
| 38 | 34 | 11 | 18 | 4 | 26 | 7 | 17 |
| 24 | 22 | 9 | 9 | 3 | 20 | 3 | 18 |
| 35 | 20 | 2 | 10 | 1 | 11 | 6 | 19 |
| 62 | 37 | 21 | 40 | 19 | 64 | 26 | 20 |
| 1455 | 620 | 569 | 1032 | 1098 | 2268 | 551 | 21 |

TABL. 2 (75). **PODMIOTY GOSPODARKI NARODOWEJ^a W REJESTRZE REGON WEDŁUG WYBRANYCH SEKCJI**
 Stan w dniu 31 XII

ENTITIES OF THE NATIONAL ECONOMY^a IN THE REGON REGISTER BY SELECTED SECTIONS IN 2011 (cont.)
 As of 31 XII

| Lp. No. | WYSZCZEGÓLNIENIE SPECIFICATION | Ogółem Grand total | W tym | | | | |
|------------|--|-----------------------|--|----------------------|---|----------------------------------|---|
| | | | rolnictwo, leśnictwo, łowiectwo i rybactwo agriculture, forestry and fishing | przemysł industry | | budow- nictwo construction | handel; naprawa pojazdów samochodowych ^a trade; repair of motor vehicles ^a |
| | | | | razem total | w tym przetwórstwo przemysłowe of which manufacturing | | |
| 1 | Podregion gliwicki <i>Subregion</i> | 47813 | 266 | 3760 | 3522 | 4903 | 13055 |
| 2 | POWIAT GLIWICKI Gminy miejskie: <i>Urban gminas:</i> | 8471 | 166 | 832 | 787 | 1109 | 2549 |
| 3 | Knurów | 2726 | 5 | 185 | 179 | 263 | 925 |
| 4 | Pyskowice | 1469 | 7 | 138 | 129 | 217 | 399 |
| | Gminy miejsko-wiejskie: <i>Urban-rural gminas:</i> | | | | | | |
| 5 | Sośnicowice | 712 | 26 | 74 | 70 | 102 | 180 |
| 6 | w tym miasto <i>of which city</i> | 169 | 2 | 21 | 19 | 21 | 49 |
| 7 | Toszek | 557 | 24 | 58 | 51 | 86 | 166 |
| 8 | w tym miasto <i>of which city</i> | 300 | 8 | 28 | 23 | 31 | 91 |
| | Gminy wiejskie: <i>Rural gminas:</i> | | | | | | |
| 9 | Gieraltowice | 942 | 14 | 120 | 113 | 115 | 308 |
| 10 | Pilchowice | 892 | 15 | 123 | 119 | 111 | 272 |
| 11 | Rudziniec | 791 | 31 | 92 | 86 | 144 | 198 |
| 12 | Wielowieś | 382 | 44 | 42 | 40 | 71 | 101 |
| | MIASTA NA PRAWACH POWIATU: <i>CITIES WITH POWIAT STATUS:</i> | | | | | | |
| 13 | Gliwice | 23166 | 65 | 1911 | 1778 | 2339 | 5886 |
| 14 | Zabrze | 16176 | 35 | 1017 | 957 | 1455 | 4620 |
| 15 | Podregion katowicki <i>Subregion</i> | 80248 | 221 | 6104 | 5649 | 7850 | 23748 |
| | MIASTA NA PRAWACH POWIATU: <i>CITIES WITH POWIAT STATUS:</i> | | | | | | |
| 16 | Chorzów | 11106 | 32 | 817 | 767 | 1164 | 3429 |
| 17 | Katowice | 42555 | 95 | 3054 | 2794 | 3634 | 11920 |
| 18 | Mysłowice | 6773 | 27 | 550 | 507 | 793 | 2076 |
| 19 | Ruda Śląska | 9579 | 44 | 829 | 772 | 1004 | 3146 |
| 20 | Siemianowice Śląskie | 6345 | 12 | 567 | 539 | 790 | 1955 |
| 21 | Świętochłowice | 3890 | 11 | 287 | 270 | 465 | 1222 |

^a Bez osób prowadzących gospodarstwa indywidualne w rolnictwie.

^a Excluding persons tending private farms in agriculture.

W 2011 R. (cd.)

| <i>Of which</i> | | | | | | | Lp. No. |
|--|--|--|--|---|---|--|------------|
| transport i gospodarka magazynowa <i>transportation and storage</i> | zakwaterowanie i gastronomia ^Δ <i>accommodation and catering^Δ</i> | informacja i komunikacja <i>information and communication</i> | działalność finansowa i ubezpieczeniowa <i>financial and insurance activities</i> | obsługa rynku nieruchomości ^Δ <i>real estate activities</i> | działalność profesjonalna, naukowa i techniczna <i>professional, scientific and technical activities</i> | administrowanie i działalność wspierająca ^Δ <i>administrative and support service activities</i> | |
| 3045 | 1218 | 1415 | 1734 | 5675 | 4175 | 1039 | 1 |
| 543 | 265 | 177 | 275 | 493 | 530 | 167 | 2 |
| 163 | 93 | 71 | 125 | 198 | 179 | 56 | 3 |
| 77 | 35 | 32 | 45 | 181 | 86 | 39 | 4 |
| 64 | 26 | 16 | 23 | 19 | 49 | 18 | 5 |
| 13 | 7 | 3 | 5 | 4 | 9 | 2 | 6 |
| 28 | 12 | 8 | 9 | 36 | 19 | 18 | 7 |
| 14 | 6 | 4 | 3 | 34 | 14 | 11 | 8 |
| 72 | 24 | 19 | 22 | 4 | 71 | 14 | 9 |
| 56 | 19 | 15 | 21 | 24 | 77 | 12 | 10 |
| 59 | 40 | 15 | 23 | 14 | 40 | 6 | 11 |
| 24 | 16 | 1 | 7 | 17 | 9 | 4 | 12 |
| 1314 | 590 | 873 | 919 | 2640 | 2578 | 570 | 13 |
| 1188 | 363 | 365 | 540 | 2542 | 1067 | 302 | 14 |
| 5461 | 2614 | 2615 | 3254 | 4635 | 7982 | 2462 | 15 |
| 905 | 421 | 289 | 479 | 672 | 887 | 342 | 16 |
| 2413 | 1294 | 1652 | 1720 | 2736 | 5092 | 1441 | 17 |
| 550 | 235 | 178 | 246 | 276 | 569 | 183 | 18 |
| 812 | 287 | 226 | 393 | 428 | 663 | 212 | 19 |
| 459 | 230 | 169 | 272 | 287 | 522 | 171 | 20 |
| 322 | 147 | 101 | 144 | 236 | 249 | 113 | 21 |

TABL. 2 (75). **PODMIOTY GOSPODARKI NARODOWEJ^a W REJESTRZE REGON WEDŁUG WYBRANYCH SEKCJI**
Stan w dniu 31 XII

ENTITIES OF THE NATIONAL ECONOMY^a IN THE REGON REGISTER BY SELECTED SECTIONS IN 2011 (cont.)
As of 31 XII

| Lp. No. | WYSZCZEGÓLNIENIE SPECIFICATION | Ogółem Grand total | W tym | | | | |
|------------|--|-----------------------|--|----------------------|---|----------------------------------|---|
| | | | rolnictwo, leśnictwo, łowiectwo i rybactwo agriculture, forestry and fishing | przemysł industry | | budow- nictwo construction | handel; naprawa pojazdów samochodowych ^a trade; repair of motor vehicles ^a |
| | | | | razem total | w tym przetwórstwo przemysłowe of which manufacturing | | |
| 1 | Podregion rybnicki | 48275 | 527 | 4460 | 4203 | 6143 | 14769 |
| 2 | POWIAT RACIBORSKI | 8282 | 192 | 859 | 822 | 1103 | 2137 |
| | Gmina miejska: Urban gmina: | | | | | | |
| 3 | Racibórz | 5255 | 47 | 505 | 487 | 596 | 1390 |
| | Gminy miejsko-wiejskie: Urban-rural gminas: | | | | | | |
| 4 | Krzyszów | 258 | 13 | 29 | 28 | 50 | 50 |
| 5 | w tym miasto | 124 | 5 | 12 | 11 | 24 | 23 |
| | of which city | | | | | | |
| 6 | Kuźnia Raciborska | 689 | 42 | 69 | 67 | 95 | 174 |
| 7 | w tym miasto | 368 | 14 | 34 | 33 | 40 | 96 |
| | of which city | | | | | | |
| | Gminy wiejskie: Rural gminas: | | | | | | |
| 8 | Kornowac | 337 | 5 | 31 | 28 | 52 | 117 |
| 9 | Krzyżanowice | 721 | 21 | 86 | 81 | 138 | 191 |
| 10 | Nędza | 377 | 20 | 55 | 50 | 63 | 81 |
| 11 | Pietrowice Wielkie | 360 | 20 | 61 | 60 | 57 | 78 |
| 12 | Rudnik | 285 | 24 | 23 | 21 | 52 | 56 |
| 13 | POWIAT RYBNICKI | 5100 | 95 | 586 | 547 | 680 | 1566 |
| | Gmina miejsko-wiejska: Urban-rural gmina: | | | | | | |
| 14 | Czerwionka-Leszczyny | 2588 | 47 | 245 | 228 | 283 | 811 |
| 15 | w tym miasto | 1630 | 12 | 154 | 139 | 151 | 515 |
| | of which city | | | | | | |
| | Gminy wiejskie: Rural gminas: | | | | | | |
| 16 | Gaszowice | 679 | 10 | 83 | 79 | 118 | 211 |
| 17 | Jejkowice | 328 | 6 | 52 | 50 | 54 | 101 |
| 18 | Lyski | 647 | 14 | 85 | 77 | 100 | 180 |
| 19 | Świerklany | 858 | 18 | 121 | 113 | 125 | 263 |
| 20 | POWIAT WODZISŁAWSKI | 10597 | 97 | 1047 | 987 | 1265 | 3294 |
| | Gminy miejskie: Urban gminas: | | | | | | |
| 21 | Pszów | 801 | 3 | 63 | 61 | 104 | 241 |
| 22 | Radlin | 1166 | 11 | 93 | 89 | 118 | 389 |
| 23 | Rydułtowy | 1349 | 7 | 112 | 98 | 136 | 470 |
| 24 | Wodzisław Śląski | 3863 | 19 | 335 | 314 | 423 | 1190 |

^a Bez osób prowadzących gospodarstwa indywidualne w rolnictwie.

^a Excluding persons tending private farms in agriculture.

W 2011 R. (cd.)

| <i>Of which</i> | | | | | | | Lp. No. |
|--|---|---|---|--|--|--|------------|
| transport i gospodarka magazynowa <i>transportation and storage</i> | zakwaterowanie i gastronomia ^Δ <i>accommodation and catering^Δ</i> | informacja i komunikacja <i>information and communication</i> | działalność finansowa i ubezpie- czeniowa <i>financial and insurance activities</i> | obsługa rynku nieruchomości ^Δ <i>real estate activities</i> | działalność profesjonalna, naukowa i techniczna <i>professional, scientific and technical activities</i> | administrowanie i działalność wspierająca ^Δ <i>administrative and support service activities</i> | |
| 3054 | 1835 | 1029 | 1669 | 1568 | 3544 | 1098 | 1 |
| 416 | 271 | 157 | 213 | 532 | 630 | 216 | 2 |
| 255 | 163 | 125 | 152 | 452 | 471 | 147 | 3 |
| 8 | 8 | 5 | 6 | 3 | 15 | 11 | 4 |
| 3 | 3 | 1 | 4 | 1 | 10 | 4 | 5 |
| 43 | 21 | 10 | 15 | 44 | 36 | 12 | 6 |
| 17 | 14 | 6 | 7 | 40 | 21 | 6 | 7 |
| 22 | 15 | 2 | 12 | 3 | 10 | 4 | 8 |
| 37 | 28 | 3 | 14 | 9 | 40 | 15 | 9 |
| 17 | 17 | 4 | 5 | 4 | 26 | 14 | 10 |
| 15 | 13 | 3 | 5 | 9 | 18 | 8 | 11 |
| 19 | 6 | 5 | 4 | 8 | 14 | 5 | 12 |
| 411 | 195 | 88 | 142 | 152 | 287 | 86 | 13 |
| 191 | 79 | 59 | 89 | 145 | 159 | 66 | 14 |
| 86 | 56 | 46 | 60 | 124 | 103 | 49 | 15 |
| 60 | 23 | 9 | 12 | 2 | 38 | 7 | 16 |
| 31 | 8 | 6 | 6 | – | 11 | – | 17 |
| 49 | 34 | 7 | 15 | 3 | 31 | 9 | 18 |
| 80 | 51 | 7 | 20 | 2 | 48 | 4 | 19 |
| 748 | 442 | 205 | 357 | 199 | 704 | 198 | 20 |
| 67 | 42 | 15 | 28 | 9 | 50 | 14 | 21 |
| 84 | 43 | 23 | 39 | 16 | 88 | 21 | 22 |
| 89 | 55 | 35 | 50 | 13 | 86 | 31 | 23 |
| 242 | 155 | 78 | 149 | 142 | 295 | 77 | 24 |

TABL. 2 (75). **PODMIOTY GOSPODARKI NARODOWEJ^a W REJESTRZE REGON WEDŁUG WYBRANYCH SEKCJI**
Stan w dniu 31 XII

ENTITIES OF THE NATIONAL ECONOMY^a IN THE REGON REGISTER BY SELECTED SECTIONS IN 2011 (cont.)
As of 31 XII

| Lp. No. | WYSZCZEGÓLNIENIE SPECIFICATION | Ogółem Grand total | W tym | | | | |
|------------|--|-----------------------|--|----------------------|---|----------------------------------|---|
| | | | rolnictwo, leśnictwo, łowiectwo i rybactwo agriculture, forestry and fishing | przemysł industry | | budow- nictwo construction | handel; naprawa pojazdów samochodowych ^a trade; repair of motor vehicles ^a |
| | | | | razem total | w tym przetwórstwo przemysłowe of which manufacturing | | |
| | Podregion rybnicki (dok.) Subregion (cont.) | | | | | | |
| | POWIAT WODZISŁAWSKI (dok.) | | | | | | |
| | Gminy wiejskie: Rural gminas: | | | | | | |
| 1 | Godów | 818 | 18 | 86 | 84 | 114 | 252 |
| 2 | Gorzyce | 1325 | 19 | 186 | 177 | 177 | 372 |
| 3 | Lubomia | 453 | 8 | 49 | 45 | 90 | 110 |
| 4 | Markłowice | 335 | 3 | 42 | 40 | 54 | 99 |
| 5 | Mszana | 487 | 9 | 81 | 79 | 49 | 171 |
| | MIASTA NA PRAWACH POWIATU: CITIES WITH POWIAT STATUS: | | | | | | |
| 6 | Jastrzębie-Zdrój | 5893 | 16 | 407 | 369 | 607 | 1977 |
| 7 | Rybnik | 13173 | 97 | 1142 | 1086 | 1729 | 4093 |
| 8 | Żory | 5230 | 30 | 419 | 392 | 759 | 1702 |
| 9 | Podregion sosnowiecki Subregion | 69000 | 462 | 5924 | 5523 | 7607 | 23802 |
| 10 | POWIAT BĘDZIŃSKI | 15328 | 137 | 1370 | 1276 | 1666 | 5170 |
| | Gminy miejskie: Urban gminas: | | | | | | |
| 11 | Będzin | 6667 | 27 | 515 | 487 | 704 | 2238 |
| 12 | Czeladź | 3136 | 7 | 244 | 236 | 374 | 1043 |
| 13 | Stawków | 639 | 4 | 77 | 67 | 79 | 227 |
| 14 | Wojkowice | 808 | 3 | 62 | 49 | 83 | 262 |
| | Gmina miejsko-wiejska: Urban-rural gmina: | | | | | | |
| 15 | Siewierz | 1267 | 50 | 182 | 171 | 102 | 478 |
| 16 | w tym miasto of which city | 657 | 18 | 90 | 81 | 52 | 239 |
| | Gminy wiejskie: Rural gminas: | | | | | | |
| 17 | Bobrowniki | 1042 | 12 | 105 | 99 | 122 | 332 |
| 18 | Mierzęcice | 649 | 14 | 64 | 58 | 75 | 217 |
| 19 | Psary | 1120 | 20 | 121 | 109 | 127 | 373 |

^a Bez osób prowadzących gospodarstwa indywidualne w rolnictwie.

^a Excluding persons tending private farms in agriculture.

W 2011 R. (cd.)

| <i>Of which</i> | | | | | | | Lp. No. |
|--|--|--|--|---|---|--|------------|
| transport i gospodarka magazynowa <i>transportation and storage</i> | zakwaterowanie i gastronomia ^Δ <i>accommodation and catering^Δ</i> | informacja i komunikacja <i>information and communication</i> | działalność finansowa i ubezpieczeniowa <i>financial and insurance activities</i> | obsługa rynku nieruchomości ^Δ <i>real estate activities</i> | działalność profesjonalna, naukowa i techniczna <i>professional, scientific and technical activities</i> | administrowanie i działalność wspierająca ^Δ <i>administrative and support service activities</i> | |
| 70 | 30 | 17 | 27 | 4 | 40 | 9 | 1 |
| 99 | 62 | 17 | 40 | 6 | 84 | 24 | 2 |
| 29 | 22 | 11 | 6 | 3 | 28 | 10 | 3 |
| 33 | 14 | 5 | 7 | 3 | 15 | 5 | 4 |
| 35 | 19 | 4 | 11 | 3 | 18 | 7 | 5 |
| 351 | 231 | 141 | 288 | 191 | 382 | 143 | 6 |
| 800 | 462 | 316 | 462 | 398 | 1138 | 334 | 7 |
| 328 | 234 | 122 | 207 | 96 | 403 | 121 | 8 |
| 5348 | 2165 | 1427 | 2714 | 2945 | 5296 | 1605 | 9 |
| 1292 | 501 | 275 | 552 | 754 | 1127 | 331 | 10 |
| 477 | 193 | 130 | 258 | 416 | 542 | 169 | 11 |
| 264 | 78 | 60 | 128 | 218 | 233 | 66 | 12 |
| 63 | 19 | 3 | 13 | 16 | 47 | 17 | 13 |
| 60 | 25 | 22 | 28 | 50 | 71 | 12 | 14 |
| 103 | 56 | 15 | 28 | 13 | 67 | 15 | 15 |
| 41 | 34 | 10 | 17 | 9 | 43 | 12 | 16 |
| 126 | 33 | 20 | 35 | 25 | 67 | 16 | 17 |
| 92 | 45 | 5 | 22 | 6 | 23 | 13 | 18 |
| 107 | 52 | 20 | 40 | 10 | 77 | 23 | 19 |

TABL. 2 (75). **PODMIOTY GOSPODARKI NARODOWEJ^a W REJESTRZE REGON WEDŁUG WYBRANYCH SEKCJI**
Stan w dniu 31 XII
ENTITIES OF THE NATIONAL ECONOMY^a IN THE REGON REGISTER BY SELECTED SECTIONS IN 2011 (cont.)
As of 31 XII

| Lp. No. | WYSZCZEGÓLNIENIE SPECIFICATION | Ogółem Grand total | W tym | | | | |
|------------|--|-----------------------|--|----------------------|---|----------------------------------|--|
| | | | rolnictwo, leśnictwo, łowiectwo i rybactwo agriculture, forestry and fishing | przemysł industry | | budow- nictwo construction | handel; naprawa pojazdów samochod- owych ^a trade; repair of motor vehicles ^a |
| | | | | razem total | w tym przetwórstwo przemysłowe of which manufacturing | | |
| | Podregion sosnowiecki (dok.) Subregion (cont.) | | | | | | |
| 1 | POWIAT ZAWIERCIAŃSKI | 10573 | 174 | 1145 | 1075 | 1231 | 3855 |
| | Gminy miejskie: Urban gminas: | | | | | | |
| 2 | Poreba | 711 | 6 | 124 | 120 | 100 | 210 |
| 3 | Zawiercie | 4895 | 27 | 443 | 418 | 536 | 1829 |
| | Gminy miejsko-wiejskie: Urban-rural gminas: | | | | | | |
| 4 | Łazy | 1646 | 30 | 183 | 168 | 176 | 647 |
| 5 | w tym miasto | 782 | 6 | 77 | 69 | 57 | 324 |
| | of which city | | | | | | |
| 6 | Ogrodzieniec | 896 | 16 | 97 | 86 | 150 | 311 |
| 7 | w tym miasto | 484 | 7 | 46 | 42 | 81 | 170 |
| | of which city | | | | | | |
| 8 | Pilica | 575 | 18 | 67 | 63 | 56 | 213 |
| 9 | w tym miasto | 197 | 3 | 17 | 15 | 17 | 77 |
| | of which city | | | | | | |
| 10 | Szczekociny | 676 | 33 | 77 | 74 | 75 | 282 |
| 11 | w tym miasto | 466 | 3 | 56 | 54 | 40 | 225 |
| | of which city | | | | | | |
| | Gminy wiejskie: Rural gminas: | | | | | | |
| 12 | Irządze | 126 | 10 | 11 | 10 | 14 | 40 |
| 13 | Kroczyce | 403 | 7 | 59 | 56 | 57 | 131 |
| 14 | Włodowice | 377 | 5 | 57 | 54 | 46 | 110 |
| 15 | Żarnowiec | 268 | 22 | 27 | 26 | 21 | 82 |
| | MIASTA NA PRAWACH POWIATU: CITIES WITH POWIAT STATUS: | | | | | | |
| 16 | Dąbrowa Górnicza | 11910 | 33 | 1084 | 979 | 1465 | 4001 |
| 17 | Jaworzno | 7740 | 26 | 643 | 588 | 828 | 2468 |
| 18 | Sosnowiec | 23449 | 92 | 1682 | 1605 | 2417 | 8308 |
| 19 | Podregion tyski Subregion | 36533 | 467 | 3738 | 3541 | 4835 | 10460 |
| 20 | POWIAT BIERUŃSKO-LĘDZIŃSKI .. | 4115 | 53 | 475 | 445 | 474 | 1197 |
| | Gminy miejskie: Urban gminas: | | | | | | |
| 21 | Bieruń | 1280 | 8 | 146 | 138 | 147 | 389 |
| 22 | Imielin | 775 | 15 | 120 | 113 | 104 | 251 |
| 23 | Lędziny | 1055 | 14 | 84 | 76 | 86 | 266 |

^a Bez osób prowadzących gospodarstwa indywidualne w rolnictwie.

^a Excluding persons tending private farms in agriculture.

W 2011 R. (cd.)

| <i>Of which</i> | | | | | | | Lp. No. |
|--|--|--|--|---|---|--|------------|
| transport i gospodarka magazynowa <i>transportation and storage</i> | zakwaterowanie i gastronomia ^Δ <i>accommodation and catering^Δ</i> | informacja i komunikacja <i>information and communication</i> | działalność finansowa i ubezpieczeniowa <i>financial and insurance activities</i> | obsługa rynku nieruchomości ^Δ <i>real estate activities</i> | działalność profesjonalna, naukowa i techniczna <i>professional, scientific and technical activities</i> | administrowanie i działalność wspierająca ^Δ <i>administrative and support service activities</i> | |
| 620 | 328 | 175 | 360 | 264 | 668 | 192 | 1 |
| 24 | 21 | 15 | 29 | 25 | 45 | 17 | 2 |
| 244 | 147 | 96 | 183 | 157 | 385 | 103 | 3 |
| 111 | 45 | 32 | 54 | 36 | 88 | 33 | 4 |
| 44 | 26 | 23 | 21 | 31 | 42 | 14 | 5 |
| 54 | 46 | 6 | 27 | 15 | 44 | 13 | 6 |
| 22 | 20 | 3 | 18 | 14 | 27 | 7 | 7 |
| 57 | 13 | 8 | 11 | 10 | 21 | 5 | 8 |
| 12 | 6 | 4 | 2 | 5 | 12 | 2 | 9 |
| 24 | 22 | 6 | 18 | 7 | 31 | 5 | 10 |
| 11 | 12 | 5 | 15 | 6 | 29 | 3 | 11 |
| 13 | 3 | 1 | 4 | 1 | 4 | 1 | 12 |
| 32 | 13 | 4 | 12 | 2 | 15 | 9 | 13 |
| 26 | 16 | 5 | 12 | 10 | 20 | 4 | 14 |
| 35 | 2 | 2 | 10 | 1 | 15 | 2 | 15 |
| 891 | 384 | 248 | 455 | 510 | 928 | 287 | 16 |
| 610 | 209 | 165 | 307 | 506 | 541 | 225 | 17 |
| 1935 | 743 | 564 | 1040 | 911 | 2032 | 570 | 18 |
| 2630 | 1207 | 813 | 1437 | 1314 | 3136 | 873 | 19 |
| 293 | 123 | 93 | 124 | 208 | 282 | 88 | 20 |
| 88 | 47 | 34 | 53 | 17 | 82 | 25 | 21 |
| 48 | 19 | 17 | 17 | 4 | 58 | 16 | 22 |
| 82 | 21 | 16 | 25 | 178 | 67 | 20 | 23 |

TABL. 2 (75). **PODMIOTY GOSPODARKI NARODOWEJ^a W REJESTRZE REGON WEDŁUG WYBRANYCH SEKCJI**

Stan w dniu 31 XII

ENTITIES OF THE NATIONAL ECONOMY^a IN THE REGON REGISTER BY SELECTED SECTIONS IN 2011 (cont.)

As of 31 XII

| Lp. No. | WYSZCZEGÓLNIENIE SPECIFICATION | Ogółem Grand total | W tym | | | | |
|------------|---|-----------------------|--|----------------------|---|----------------------------------|--|
| | | | rolnictwo, leśnictwo, łowiectwo i rybactwo agriculture, forestry and fishing | przemysł industry | | budow- nictwo construction | handel; naprawa pojazdów samochod- owych ^a trade; repair of motor vehicles ^a |
| | | | | razem total | w tym przetwórstwo przemysłowe of which manufacturing | | |
| | Podregion tyski (dok.) <i>Subregion (cont.)</i> | | | | | | |
| | POWIAT BIERUŃSKO-LĘDZIŃSKI (dok.) | | | | | | |
| | Gminy wiejskie: <i>Rural gminas:</i> | | | | | | |
| 1 | Bojszowy | 511 | 10 | 67 | 63 | 81 | 143 |
| 2 | Chełm Śląski | 494 | 6 | 58 | 55 | 56 | 148 |
| 3 | POWIAT MIKOŁOWSKI | 8529 | 88 | 995 | 941 | 1018 | 2397 |
| | Gminy miejskie: <i>Urban gminas:</i> | | | | | | |
| 4 | Łaziska Górne | 1479 | 10 | 172 | 160 | 181 | 428 |
| 5 | Mikołów | 4396 | 37 | 504 | 481 | 503 | 1180 |
| 6 | Orzesze | 1541 | 24 | 197 | 187 | 183 | 472 |
| | Gminy wiejskie: <i>Rural gminas:</i> | | | | | | |
| 7 | Ornontowice | 460 | 3 | 50 | 47 | 52 | 141 |
| 8 | Wry | 653 | 14 | 72 | 66 | 99 | 176 |
| 9 | POWIAT PSZCZYŃSKI | 10603 | 273 | 1148 | 1085 | 1966 | 2943 |
| | Gmina miejsko-wiejska: <i>Urban-rural gmina:</i> | | | | | | |
| 10 | Pszczyna | 6125 | 160 | 654 | 626 | 1279 | 1627 |
| 11 | w tym miasto | 3825 | 71 | 383 | 365 | 686 | 1023 |
| | <i>of which city</i> | | | | | | |
| | Gminy wiejskie: <i>Rural gminas:</i> | | | | | | |
| 12 | Goczałkowice-Zdrój | 785 | 18 | 100 | 94 | 155 | 200 |
| 13 | Kobiór | 520 | 14 | 76 | 72 | 88 | 144 |
| 14 | Miedzna | 1091 | 26 | 95 | 88 | 156 | 336 |
| 15 | Pawłowice | 1253 | 18 | 117 | 105 | 156 | 410 |
| 16 | Suszec | 829 | 37 | 106 | 100 | 132 | 226 |
| | MIASTO NA PRAWACH POWIATU: <i>CITY WITH POWIAT STATUS:</i> | | | | | | |
| 17 | Tychy | 13286 | 53 | 1120 | 1070 | 1377 | 3923 |

^a Bez osób prowadzących gospodarstwa indywidualne w rolnictwie.^a Excluding persons tending private farms in agriculture.

W 2011 R. (dok.)

| <i>Of which</i> | | | | | | | Lp. No. |
|--|---|---|---|--|--|--|------------|
| transport i gospodarka magazynowa <i>transportation and storage</i> | zakwaterowanie i gastronomia ^Δ <i>accommodation and catering^Δ</i> | informacja i komunikacja <i>information and communication</i> | działalność finansowa i ubezpie- czeniowa <i>financial and insurance activities</i> | obsługa rynku nieruchomości ^Δ <i>real estate activities</i> | działalność profesjonalna, naukowa i techniczna <i>professional, scientific and technical activities</i> | administrowanie i działalność wspierająca ^Δ <i>administrative and support service activities</i> | |
| 38 | 13 | 15 | 13 | 5 | 35 | 14 | 1 |
| 37 | 23 | 11 | 16 | 4 | 40 | 13 | 2 |
| 689 | 313 | 189 | 338 | 250 | 703 | 210 | 3 |
| 107 | 68 | 33 | 51 | 30 | 108 | 45 | 4 |
| 362 | 148 | 87 | 206 | 162 | 413 | 101 | 5 |
| 133 | 54 | 31 | 40 | 18 | 116 | 33 | 6 |
| 33 | 13 | 19 | 21 | 22 | 26 | 12 | 7 |
| 54 | 30 | 19 | 20 | 18 | 40 | 19 | 8 |
| 640 | 369 | 168 | 299 | 232 | 704 | 250 | 9 |
| 340 | 201 | 97 | 146 | 184 | 458 | 146 | 10 |
| 180 | 136 | 71 | 89 | 157 | 340 | 97 | 11 |
| 34 | 32 | 13 | 33 | 12 | 42 | 17 | 12 |
| 46 | 24 | 4 | 12 | 8 | 37 | 8 | 13 |
| 84 | 36 | 22 | 30 | 10 | 55 | 27 | 14 |
| 76 | 43 | 20 | 57 | 12 | 68 | 27 | 15 |
| 60 | 33 | 12 | 21 | 6 | 44 | 25 | 16 |
| 1008 | 402 | 363 | 676 | 624 | 1447 | 325 | 17 |

TABL. 3 (76). SPÓLKI HANDLOWE WEDŁUG FORM PRAWNYCH W 2011 R.

Stan w dniu 31 XII

COMMERCIAL COMPANIES BY LEGAL STATUS IN 2011

As of 31 XII

| WYSZCZEGÓLNIENIE SPECIFICATION | Ogółem Grand total | Spółki kapitałowe Companies | | | Spółki osobowe Partnerships | |
|--|-----------------------|--------------------------------|------------------------|---|--------------------------------|--|
| | | razem total | akcyjne joint-stock | z ograniczoną odpowiedzial- nością with limited liability | razem total | w tym jawne of which unlimited partnerships |
| WOJEWÓDZTWO VOIVODSHIP | 34738 | 29667 | 1137 | 28530 | 5071 | 4092 |
| Podregion bielski Subregion | 5042 | 4199 | 141 | 4058 | 843 | 713 |
| Powiaty: Powiats: | | | | | | |
| bielski | 718 | 553 | 14 | 539 | 165 | 150 |
| cieszyński | 1220 | 1039 | 29 | 1010 | 181 | 156 |
| żywiecki | 482 | 388 | 16 | 372 | 94 | 83 |
| Miasto na prawach powiatu: City with powiat status: | | | | | | |
| Bielsko-Biała | 2622 | 2219 | 82 | 2137 | 403 | 324 |
| Podregion bytomski Subregion | 2531 | 2140 | 80 | 2060 | 391 | 328 |
| Powiaty: Powiats: | | | | | | |
| lubliniecki | 273 | 217 | 9 | 208 | 56 | 52 |
| tarnogórski | 982 | 835 | 31 | 804 | 147 | 133 |
| Miasta na prawach powiatu: Cities with powiat status: | | | | | | |
| Bytom | 1018 | 873 | 36 | 837 | 145 | 101 |
| Piekary Śląskie | 258 | 215 | 4 | 211 | 43 | 42 |
| Podregion częstochowski Subregion | 3226 | 2636 | 102 | 2534 | 590 | 507 |
| Powiaty: Powiats: | | | | | | |
| częstochowski | 363 | 284 | 9 | 275 | 79 | 71 |
| kłobucki | 235 | 143 | 4 | 139 | 92 | 89 |
| myszkowski | 284 | 224 | 12 | 212 | 60 | 50 |
| Miasto na prawach powiatu: City with powiat status: | | | | | | |
| Częstochowa | 2344 | 1985 | 77 | 1908 | 359 | 297 |
| Podregion gliwicki Subregion | 4078 | 3541 | 115 | 3426 | 537 | 445 |
| Powiat: Powiat: | | | | | | |
| gliwicki | 439 | 367 | 6 | 361 | 72 | 61 |
| Miasta na prawach powiatu: Cities with powiat status: | | | | | | |
| Gliwice | 2586 | 2277 | 78 | 2199 | 309 | 253 |
| Zabrze | 1053 | 897 | 31 | 866 | 156 | 131 |

TABL. 3 (76). SPÓŁKI HANDLOWE WEDŁUG FORM PRAWNYCH W 2011 R. (dok.)

Stan w dniu 31 XII

COMMERCIAL COMPANIES BY LEGAL STATUS IN 2011 (cont.)

As of 31 XII

| WYSZCZEGÓLNIENIE SPECIFICATION | Ogółem Grand total | Spółki kapitałowe Companies | | | Spółki osobowe Partnerships | |
|---|-----------------------|--------------------------------|------------------------|---|--------------------------------|--|
| | | razem total | akcyjne joint-stock | z ograniczoną odpowiedzial- nością with limited liability | razem total | w tym jawne of which unlimited partnerships |
| Podregion katowicki | 10045 | 8870 | 427 | 8443 | 1175 | 808 |
| <i>Subregion</i> | | | | | | |
| Miasta na prawach powiatu: <i>Cities with powiat status:</i> | | | | | | |
| Chorzów | 958 | 842 | 35 | 807 | 116 | 91 |
| Katowice | 7228 | 6457 | 328 | 6129 | 771 | 485 |
| Mysłowice | 568 | 483 | 28 | 455 | 85 | 66 |
| Ruda Śląska | 610 | 513 | 15 | 498 | 97 | 87 |
| Siemianowice Śląskie | 454 | 380 | 16 | 364 | 74 | 52 |
| Świętochłowice | 227 | 195 | 5 | 190 | 32 | 27 |
| Podregion rybnicki | 2972 | 2507 | 75 | 2432 | 465 | 390 |
| <i>Subregion</i> | | | | | | |
| Powiaty: <i>Powiats:</i> | | | | | | |
| raciborski | 582 | 514 | 13 | 501 | 68 | 60 |
| rybnicki | 167 | 129 | 4 | 125 | 38 | 26 |
| wodzisławski | 500 | 396 | 9 | 387 | 104 | 93 |
| Miasta na prawach powiatu: <i>Cities with powiat status:</i> | | | | | | |
| Jastrzębie-Zdrój | 321 | 282 | 13 | 269 | 39 | 36 |
| Rybnik | 1042 | 893 | 32 | 861 | 149 | 119 |
| Żory | 360 | 293 | 4 | 289 | 67 | 56 |
| Podregion sosnowiecki | 4107 | 3483 | 120 | 3363 | 624 | 530 |
| <i>Subregion</i> | | | | | | |
| Powiaty: <i>Powiats:</i> | | | | | | |
| będziński | 857 | 728 | 23 | 705 | 129 | 111 |
| zawierciański | 383 | 299 | 14 | 285 | 84 | 78 |
| Miasta na prawach powiatu: <i>Cities with powiat status:</i> | | | | | | |
| Dąbrowa Górnicza | 999 | 879 | 34 | 845 | 120 | 92 |
| Jaworzno | 461 | 376 | 12 | 364 | 85 | 71 |
| Sosnowiec | 1407 | 1201 | 37 | 1164 | 206 | 178 |
| Podregion tyski | 2737 | 2291 | 77 | 2214 | 446 | 371 |
| <i>Subregion</i> | | | | | | |
| Powiaty: <i>Powiats:</i> | | | | | | |
| bieruńsko-łódzki | 217 | 179 | 7 | 172 | 38 | 33 |
| mikołowski | 708 | 590 | 14 | 576 | 118 | 99 |
| pszczyński | 603 | 495 | 17 | 478 | 108 | 98 |
| Miasto na prawach powiatu: <i>City with powiat status:</i> | | | | | | |
| Tychy | 1209 | 1027 | 39 | 988 | 182 | 141 |

TABL. 4 (77). **OSOBY FIZYCZNE^a PROWADZĄCE DZIAŁALNOŚĆ GOSPODARCZĄ WEDŁUG WYBRANYCH SEKCJI**
Stan w dniu 31 XII
NATURAL PERSONS^a CONDUCTING ECONOMIC ACTIVITY BY SELECTED SECTIONS IN 2011
As of 31 XII

| Lp. No. | WYSZCZEGÓLNIENIE SPECIFICATION | Ogółem Grand total | W tym | | | |
|------------|--|-----------------------|--|-----------------------------|--|--|
| | | | przetwórstwo przemysłowe manufacturing | budownictwo construction | handel; naprawa pojazdów samo- chodowych ^a trade; repair of motor vehicles ^a | transport i gospodarka magazynowa transportation and storage |
| 1 | WOJEWÓDZTWO VOIVODSHIP | 331726 | 31631 | 42577 | 106500 | 26685 |
| 2 | Podregion bielski Subregion | 55820 | 6105 | 8673 | 15870 | 3998 |
| 3 | POWIAT BIELSKI | 12994 | 1574 | 2149 | 3772 | 1011 |
| | Gmina miejska: Urban gmina: | | | | | |
| 4 | Szczyrk | 799 | 54 | 131 | 176 | 54 |
| | Gminy miejsko-wiejskie: Urban-rural gminas: | | | | | |
| 5 | Czechowice-Dziedzice | 3081 | 294 | 502 | 956 | 242 |
| 6 | w tym miasto | 2508 | 229 | 407 | 770 | 190 |
| | of which city | | | | | |
| 7 | Wilamowice | 1082 | 162 | 172 | 317 | 105 |
| 8 | w tym miasto | 234 | 29 | 30 | 80 | 27 |
| | of which city | | | | | |
| | Gminy wiejskie: Rural gminas: | | | | | |
| 9 | Bestwina | 829 | 111 | 124 | 244 | 77 |
| 10 | Buczkowice | 963 | 123 | 163 | 306 | 86 |
| 11 | Jasienica | 1771 | 269 | 274 | 482 | 173 |
| 12 | Jaworze | 867 | 100 | 124 | 230 | 42 |
| 13 | Kozy | 1222 | 157 | 264 | 363 | 75 |
| 14 | Porąbka | 1042 | 140 | 197 | 325 | 64 |
| 15 | Wilkowice | 1338 | 164 | 198 | 373 | 93 |
| 16 | POWIAT CIESZYŃSKI | 14335 | 1420 | 2348 | 3961 | 970 |
| | Gminy miejskie: Urban gminas: | | | | | |
| 17 | Cieszyn | 3407 | 274 | 408 | 1065 | 226 |
| 18 | Ustroń | 1783 | 137 | 246 | 454 | 114 |
| 19 | Wisła | 1370 | 95 | 255 | 282 | 117 |

^a Bez osób prowadzących gospodarstwa indywidualne w rolnictwie.

^a Excluding persons tending private farms in agriculture.

W 2011 R.

| <i>Of which</i> | | | | | | Lp. No. |
|---|---|--|--|---|--|------------|
| zakwaterowanie i gastronomia ^Δ <i>accommodation and catering^Δ</i> | informacja i komunikacja <i>information and communication</i> | działalność finansowa i ubezpieczeniowa <i>financial and insurance activities</i> | obsługa rynku nieruchomości ^Δ <i>real estate activities</i> | działalność profe- sjonalna, naukowa i techniczna <i>professional, scientific and technical activities</i> | administrowanie i działalność wspierająca ^Δ <i>administrative and support service activities</i> | |
| 11336 | 8162 | 14450 | 3749 | 29596 | 8503 | 1 |
| 2608 | 1260 | 2183 | 572 | 4693 | 1522 | 2 |
| 551 | 258 | 507 | 128 | 914 | 356 | 3 |
| 192 | 10 | 14 | 3 | 37 | 20 | 4 |
| 111 | 74 | 109 | 43 | 224 | 88 | 5 |
| 95 | 64 | 91 | 40 | 187 | 79 | 6 |
| 29 | 11 | 51 | 1 | 56 | 26 | 7 |
| 3 | 2 | 6 | – | 9 | 7 | 8 |
| 21 | 15 | 34 | 7 | 79 | 22 | 9 |
| 36 | 11 | 39 | 4 | 54 | 21 | 10 |
| 46 | 33 | 68 | 17 | 126 | 45 | 11 |
| 23 | 29 | 45 | 24 | 87 | 33 | 12 |
| 21 | 23 | 58 | 5 | 74 | 37 | 13 |
| 32 | 12 | 40 | 5 | 56 | 25 | 14 |
| 40 | 40 | 49 | 19 | 121 | 39 | 15 |
| 959 | 256 | 508 | 119 | 1112 | 403 | 16 |
| 143 | 77 | 152 | 28 | 377 | 104 | 17 |
| 172 | 48 | 58 | 34 | 176 | 61 | 18 |
| 239 | 7 | 26 | 14 | 60 | 50 | 19 |

TABL. 4 (77). **OSOBY FIZYCZNE^a PROWADZĄCE DZIAŁALNOŚĆ GOSPODARCZĄ WEDŁUG WYBRANYCH SEKCJI**
Stan w dniu 31 XII
NATURAL PERSONS^a CONDUCTING ECONOMIC ACTIVITY BY SELECTED SECTIONS IN 2011 (cont.)
As of 31 XII

| Lp. No. | WYSZCZEGÓLNIENIE SPECIFICATION | Ogółem Grand total | W tym | | | |
|------------|--|-----------------------|--|-----------------------------|--|--|
| | | | przetwórstwo przemysłowe manufacturing | budownictwo construction | handel; naprawa pojazdów samo- chodowych ^a trade; repair of motor vehicles ^a | transport i gospodarka magazynowa transportation and storage |
| | Podregion bielski (cd.) <i>Subregion (cont.)</i> | | | | | |
| | POWIAT CIESZYŃSKI (dok.) | | | | | |
| | Gminy miejsko-wiejskie: <i>Urban-rural gminas:</i> | | | | | |
| 1 | Skoczów | 2001 | 217 | 353 | 589 | 128 |
| 2 | w tym miasto | 1160 | 126 | 178 | 339 | 70 |
| | <i>of which city</i> | | | | | |
| 3 | Strumień | 762 | 102 | 115 | 231 | 55 |
| 4 | w tym miasto | 239 | 25 | 36 | 78 | 18 |
| | <i>of which city</i> | | | | | |
| | Gminy wiejskie: <i>Rural gminas:</i> | | | | | |
| 5 | Brenna | 884 | 92 | 191 | 190 | 55 |
| 6 | Chybie | 495 | 49 | 78 | 162 | 38 |
| 7 | Dębowiec | 427 | 64 | 98 | 111 | 34 |
| 8 | Goleszów | 1062 | 137 | 173 | 290 | 62 |
| 9 | Hażlach | 671 | 82 | 101 | 211 | 59 |
| 10 | Istebna | 795 | 105 | 239 | 157 | 43 |
| 11 | Zebrzydowice | 678 | 66 | 91 | 219 | 39 |
| 12 | POWIAT ŻYWIECKI | 10614 | 1425 | 2047 | 3022 | 684 |
| | Gmina miejska: <i>Urban gmina:</i> | | | | | |
| 13 | Żywiec | 2589 | 270 | 310 | 776 | 162 |
| | Gminy wiejskie: <i>Rural gminas:</i> | | | | | |
| 14 | Czernichów | 578 | 67 | 111 | 152 | 42 |
| 15 | Gilowice | 306 | 39 | 74 | 97 | 17 |
| 16 | Jeleśnia | 973 | 240 | 136 | 237 | 84 |
| 17 | Koszarawa | 133 | 26 | 13 | 34 | 18 |
| 18 | Lipowa | 705 | 102 | 171 | 192 | 36 |
| 19 | Łękawica | 185 | 14 | 47 | 61 | 13 |
| 20 | Łodygowice | 1138 | 145 | 265 | 329 | 73 |
| 21 | Milówka | 647 | 52 | 146 | 178 | 51 |
| 22 | Radziechowy-Wieprz | 794 | 103 | 200 | 258 | 45 |
| 23 | Rajcza | 529 | 75 | 104 | 128 | 41 |

^a Bez osób prowadzących gospodarstwa indywidualne w rolnictwie.

a Excluding persons tending private farms in agriculture.

W 2011 R. (cd.)

| <i>Of which</i> | | | | | | | Lp. No. |
|---|---|--|--|---|--|----|------------|
| zakwaterowanie i gastronomia ^A <i>accommodation and catering^A</i> | informacja i komunikacja <i>information and communication</i> | działalność finansowa i ubezpieczeniowa <i>financial and insurance activities</i> | obsługa rynku nieruchomości ^A <i>real estate activities</i> | działalność profes- jonalna, naukowa i techniczna <i>professional, scientific and technical activities</i> | administrowanie i działalność wspierająca ^A <i>administrative and support service activities</i> | | |
| 82 | 42 | 84 | 16 | 133 | 49 | 1 | |
| 47 | 25 | 56 | 10 | 92 | 28 | 2 | |
| 36 | 12 | 32 | 7 | 38 | 20 | 3 | |
| 10 | 5 | 7 | 2 | 14 | 10 | 4 | |
| 90 | 9 | 22 | 5 | 65 | 22 | 5 | |
| 20 | 8 | 19 | 1 | 31 | 9 | 6 | |
| 13 | 6 | 13 | 2 | 24 | 9 | 7 | |
| 45 | 20 | 28 | 3 | 90 | 35 | 8 | |
| 34 | 10 | 32 | 2 | 41 | 12 | 9 | |
| 56 | 8 | 8 | 1 | 20 | 13 | 10 | |
| 29 | 9 | 34 | 6 | 57 | 19 | 11 | |
| 546 | 153 | 319 | 58 | 604 | 208 | 12 | |
| 98 | 55 | 129 | 27 | 242 | 58 | 13 | |
| 79 | 8 | 10 | 1 | 28 | 16 | 14 | |
| 10 | 7 | 5 | 1 | 14 | 8 | 15 | |
| 73 | 11 | 22 | 3 | 28 | 18 | 16 | |
| 3 | – | 6 | – | 4 | 2 | 17 | |
| 26 | 7 | 17 | 2 | 46 | 19 | 18 | |
| 2 | 2 | 1 | – | 8 | – | 19 | |
| 38 | 21 | 35 | 6 | 58 | 25 | 20 | |
| 38 | 2 | 8 | 4 | 37 | 11 | 21 | |
| 20 | 12 | 18 | 1 | 33 | 12 | 22 | |
| 50 | 4 | 11 | 2 | 16 | 13 | 23 | |

TABL. 4 (77). **OSOBY FIZYCZNE^a PROWADZĄCE DZIAŁALNOŚĆ GOSPODARCZĄ WEDŁUG WYBRANYCH SEKCJI**
Stan w dniu 31 XII
NATURAL PERSONS^a CONDUCTING ECONOMIC ACTIVITY BY SELECTED SECTIONS IN 2011 (cont.)
As of 31 XII

| Lp. No. | WYSZCZEGÓLNIENIE SPECIFICATION | Ogółem Grand total | W tym | | | |
|------------|---|-----------------------|--|-----------------------------|--|--|
| | | | przetwórstwo przemysłowe manufacturing | budownictwo construction | handel; naprawa pojazdów samo- chodowych ^a trade; repair of motor vehicles ^a | transport i gospodarka magazynowa transportation and storage |
| | Podregion bielski (dok.) <i>Subregion (cont.)</i> | | | | | |
| | POWIAT ŻYWIECKI (dok.) | | | | | |
| | Gminy wiejskie: (dok.) <i>Rural gminas: (cont.)</i> | | | | | |
| 1 | Ślemień | 262 | 45 | 49 | 103 | 13 |
| 2 | Świnna | 470 | 74 | 113 | 135 | 39 |
| 3 | Ujszoły | 293 | 51 | 66 | 71 | 13 |
| 4 | Węgierska Górka | 1012 | 122 | 242 | 271 | 37 |
| | MIASTO NA PRAWACH POWIATU: <i>CITY WITH POWIAT STATUS:</i> | | | | | |
| 5 | Bielsko-Biała | 17877 | 1686 | 2129 | 5115 | 1333 |
| 6 | Podregion bytomski | 28813 | 2707 | 3918 | 9122 | 2353 |
| | <i>Subregion</i> | | | | | |
| 7 | POWIAT LUBLINIECKI | 4529 | 562 | 780 | 1313 | 322 |
| | Gmina miejska: <i>Urban gmina:</i> | | | | | |
| 8 | Lubliniec | 1643 | 189 | 221 | 461 | 88 |
| | Gmina miejsko-wiejska: <i>Urban-rural gmina:</i> | | | | | |
| 9 | Woźniki | 563 | 80 | 97 | 170 | 43 |
| 10 | w tym miasto | 248 | 39 | 34 | 78 | 18 |
| | <i>of which city</i> | | | | | |
| | Gminy wiejskie: <i>Rural gminas:</i> | | | | | |
| 11 | Boronów | 206 | 33 | 49 | 64 | 13 |
| 12 | Ciasna | 370 | 50 | 77 | 96 | 40 |
| 13 | Herby | 392 | 40 | 71 | 139 | 35 |
| 14 | Kochanowice | 377 | 47 | 77 | 108 | 35 |
| 15 | Koszęcin | 706 | 73 | 142 | 203 | 47 |
| 16 | Pawonków | 272 | 50 | 46 | 72 | 21 |
| 17 | POWIAT TARNOGÓRSKI | 10497 | 1091 | 1463 | 3205 | 829 |
| | Gminy miejskie: <i>Urban gminas:</i> | | | | | |
| 18 | Kalety | 536 | 73 | 88 | 166 | 42 |
| 19 | Miasteczko Śląskie | 379 | 45 | 69 | 112 | 24 |
| 20 | Radzionków | 1257 | 135 | 173 | 426 | 103 |
| 21 | Tarnowskie Góry | 5308 | 505 | 704 | 1575 | 354 |

^a Bez osób prowadzących gospodarstwa indywidualne w rolnictwie.

^a Excluding persons tending private farms in agriculture.

W 2011 R. (cd.)

| <i>Of which</i> | | | | | | | Lp. No. |
|---|---|--|--|---|--|----|------------|
| zakwaterowanie i gastronomia ^Δ <i>accommodation and catering^Δ</i> | informacja i komunikacja <i>information and communication</i> | działalność finansowa i ubezpieczeniowa <i>financial and insurance activities</i> | obsługa rynku nieruchomości ^Δ <i>real estate activities</i> | działalność profe- sjonalna, naukowa i techniczna <i>professional, scientific and technical activi- ties</i> | administrowanie i działalność wspierająca ^Δ <i>administrative and support service activities</i> | | |
| 11 | 1 | 4 | – | 8 | 1 | 1 | |
| 14 | 8 | 14 | 3 | 18 | 7 | 2 | |
| 16 | 2 | 6 | 1 | 4 | 7 | 3 | |
| 68 | 13 | 33 | 7 | 60 | 11 | 4 | |
| 552 | 593 | 849 | 267 | 2063 | 555 | 5 | |
| 930 | 705 | 1317 | 298 | 2443 | 727 | 6 | |
| 146 | 99 | 157 | 33 | 267 | 97 | 7 | |
| 57 | 42 | 80 | 23 | 148 | 35 | 8 | |
| 24 | 3 | 16 | 4 | 32 | 8 | 9 | |
| 8 | – | 11 | 2 | 14 | 5 | 10 | |
| 7 | 2 | 5 | – | 7 | 2 | 11 | |
| 12 | 9 | 8 | 3 | 8 | 8 | 12 | |
| 6 | 8 | 10 | 1 | 21 | 9 | 13 | |
| 13 | 9 | 12 | – | 14 | 8 | 14 | |
| 19 | 21 | 21 | 2 | 30 | 21 | 15 | |
| 8 | 5 | 5 | – | 7 | 6 | 16 | |
| 343 | 257 | 398 | 135 | 936 | 287 | 17 | |
| 15 | 14 | 16 | 5 | 33 | 7 | 18 | |
| 18 | 8 | 18 | 2 | 20 | 13 | 19 | |
| 50 | 31 | 49 | 12 | 93 | 38 | 20 | |
| 156 | 144 | 210 | 78 | 557 | 154 | 21 | |

TABL. 4 (77). **OSOBY FIZYCZNE^a PROWADZĄCE DZIAŁALNOŚĆ GOSPODARCZĄ WEDŁUG WYBRANYCH SEKCJI**
Stan w dniu 31 XII
NATURAL PERSONS^a CONDUCTING ECONOMIC ACTIVITY BY SELECTED SECTIONS IN 2011 (cont.)
As of 31 XII

| Lp. No. | WYSZCZEGÓLNIENIE SPECIFICATION | Ogółem Grand total | W tym | | | |
|------------|---|-----------------------|--|-----------------------------|--|--|
| | | | przetwórstwo przemysłowe manufacturing | budownictwo construction | handel; naprawa pojazdów samo- chodowych ^a trade; repair of motor vehicles ^a | transport i gospodarka magazynowa transportation and storage |
| | Podregion bytomski (dok.) <i>Subregion (cont.)</i> | | | | | |
| | POWIAT TARNOGÓRSKI (dok.) | | | | | |
| | Gminy wiejskie: <i>Rural gminas:</i> | | | | | |
| 1 | Krupski Młyn | 169 | 18 | 28 | 48 | 9 |
| 2 | Ożarówce | 482 | 31 | 49 | 182 | 107 |
| 3 | Świerklaniec | 994 | 116 | 146 | 319 | 82 |
| 4 | Tworóg | 472 | 75 | 75 | 121 | 38 |
| 5 | Zbrosławice | 900 | 93 | 131 | 256 | 70 |
| | MIASTA NA PRAWACH POWIATU: <i>CITIES WITH POWIAT STATUS:</i> | | | | | |
| 6 | Bytom | 10764 | 804 | 1361 | 3552 | 919 |
| 7 | Piekary Śląskie | 3023 | 250 | 314 | 1052 | 283 |
| 8 | Podregion częstochowski <i>Subregion</i> | 39587 | 6425 | 4581 | 13152 | 2718 |
| 9 | POWIAT CZĘSTOCHOWSKI | 8227 | 1485 | 1167 | 2634 | 549 |
| | Gminy miejsko-wiejskie: <i>Urban-rural gminas:</i> | | | | | |
| 10 | Błachownia | 891 | 142 | 137 | 277 | 50 |
| 11 | w tym miasto | 682 | 100 | 108 | 206 | 40 |
| | <i>of which city</i> | | | | | |
| 12 | Koniecpol | 550 | 105 | 83 | 180 | 31 |
| 13 | w tym miasto | 409 | 80 | 54 | 141 | 15 |
| | <i>of which city</i> | | | | | |
| | Gminy wiejskie: <i>Rural gminas:</i> | | | | | |
| 14 | Dąbrowa Zielona | 161 | 15 | 37 | 51 | 9 |
| 15 | Janów | 276 | 48 | 41 | 93 | 26 |
| 16 | Kamienica Polska | 387 | 61 | 60 | 138 | 43 |
| 17 | Kłomnice | 609 | 130 | 96 | 178 | 41 |
| 18 | Konopiska | 754 | 128 | 102 | 269 | 69 |
| 19 | Kruszyna | 157 | 22 | 41 | 44 | 9 |
| 20 | Lelów | 216 | 22 | 55 | 68 | 9 |
| 21 | Mstów | 569 | 106 | 101 | 169 | 45 |
| 22 | Mykanów | 1259 | 270 | 73 | 370 | 57 |
| 23 | Olsztyn | 562 | 65 | 85 | 167 | 49 |
| 24 | Poczesna | 836 | 147 | 140 | 263 | 58 |
| 25 | Przyrów | 172 | 21 | 27 | 50 | 14 |
| 26 | Rędziny | 687 | 185 | 65 | 268 | 28 |
| 27 | Starcza | 141 | 18 | 24 | 49 | 11 |

^a Bez osób prowadzących gospodarstwa indywidualne w rolnictwie.

^a Excluding persons tending private farms in agriculture.

W 2011 R. (cd.)

| <i>Of which</i> | | | | | | | Lp. No. |
|---|---|--|--|---|--|----------|------------|
| zakwaterowanie i gastronomia ^Δ <i>accommodation and catering^Δ</i> | informacja i komunikacja <i>information and communication</i> | działalność finansowa i ubezpieczeniowa <i>financial and insurance activities</i> | obsługa rynku nieruchomości ^Δ <i>real estate activities</i> | działalność profes- jonalna, naukowa i techniczna <i>professional, scientific and technical activities</i> | administrowanie i działalność wspierająca ^Δ <i>administrative and support service activities</i> | | |
| 6 | 4 | 8 | 4 | 15 | 6 | 1 | |
| 10 | 12 | 11 | 4 | 25 | 8 | 2 | |
| 37 | 19 | 48 | 13 | 74 | 25 | 3 | |
| 21 | 3 | 13 | 2 | 38 | 14 | 4 | |
| 30 | 22 | 25 | 15 | 81 | 22 | 5 | |
| 356 | 266 | 622 | 103 | 1018 | 274 | 6 | |
| 85 | 83 | 140 | 27 | 222 | 69 | 7 | |
| 967 | 685 | 1485 | 386 | 2925 | 715 | 8 | |
| 198 | 93 | 224 | 36 | 427 | 127 | 9 | |
| 22 | 12 | 32 | 4 | 67 | 22 | 10 | |
| 18 | 9 | 25 | 4 | 50 | 20 | 11 | |
| 13 | 12 | 16 | 2 | 27 | 7 | 12 | |
| 10 | 11 | 14 | 2 | 26 | 5 | 13 | |
| 4 | – | 4 | 1 | 7 | 5 | 14 | |
| 9 | 4 | 7 | – | 12 | 3 | 15 | |
| 9 | 6 | 7 | – | 11 | 5 | 16 | |
| 9 | 5 | 18 | 3 | 35 | 10 | 17 | |
| 16 | 4 | 23 | 3 | 45 | 9 | 18 | |
| 4 | 1 | 7 | – | 6 | 2 | 19 | |
| 2 | 1 | 4 | 1 | 13 | 2 | 20 | |
| 14 | 5 | 21 | 4 | 28 | 12 | 21 | |
| 18 | 8 | 19 | 5 | 41 | 4 | 22 | |
| 29 | 11 | 14 | 3 | 38 | 9 | 23 | |
| 20 | 9 | 32 | 6 | 50 | 17 | 24 | |
| 7 | 3 | 9 | – | 10 | 6 | 25 | |
| 20 | 8 | 9 | 4 | 31 | 9 | 26 | |
| 2 | 4 | 2 | – | 6 | 5 | 27 | |

TABL. 4 (77). **OSOBY FIZYCZNE^a PROWADZĄCE DZIAŁALNOŚĆ GOSPODARCZĄ WEDŁUG WYBRANYCH SEKCJI**
Stan w dniu 31 XII
NATURAL PERSONS^a CONDUCTING ECONOMIC ACTIVITY BY SELECTED SECTIONS IN 2011 (cont.)
As of 31 XII

| Lp. No. | WYSZCZEGÓLNIENIE SPECIFICATION | Ogółem Grand total | W tym | | | |
|------------|--|-----------------------|--|-----------------------------|--|--|
| | | | przetwórstwo przemysłowe manufacturing | budownictwo construction | handel; naprawa pojazdów samo- chodowych ^a trade; repair of motor vehicles ^a | transport i gospodarka magazynowa transportation and storage |
| | Podregion częstochowski (dok.) <i>Subregion (cont.)</i> | | | | | |
| 1 | POWIAT KŁOBUCKI | 5491 | 941 | 932 | 1716 | 391 |
| | Gminy miejsko-wiejskie: <i>Urban-rural gminas:</i> | | | | | |
| 2 | Kłobuck | 1618 | 292 | 186 | 513 | 119 |
| 3 | w tym miasto | 1056 | 142 | 114 | 372 | 80 |
| | <i>of which city</i> | | | | | |
| 4 | Krzepice | 687 | 112 | 114 | 226 | 45 |
| 5 | w tym miasto | 409 | 66 | 50 | 146 | 20 |
| | <i>of which city</i> | | | | | |
| | Gminy wiejskie: <i>Rural gminas:</i> | | | | | |
| 6 | Lipie | 329 | 61 | 62 | 110 | 16 |
| 7 | Miedźno | 426 | 61 | 84 | 129 | 49 |
| 8 | Opatów | 340 | 68 | 71 | 81 | 22 |
| 9 | Panki | 309 | 48 | 72 | 104 | 12 |
| 10 | Popów | 364 | 80 | 57 | 104 | 30 |
| 11 | Przystajń | 304 | 41 | 66 | 96 | 17 |
| 12 | Wręczyca Wielka | 1114 | 178 | 220 | 353 | 81 |
| 13 | POWIAT MYSZKOWSKI | 5867 | 1153 | 610 | 2176 | 433 |
| | Gmina miejska: <i>Urban gmina:</i> | | | | | |
| 14 | Myszków | 2489 | 392 | 272 | 929 | 137 |
| | Gminy miejsko-wiejskie: <i>Urban-rural gminas:</i> | | | | | |
| 15 | Koziegłowy | 1402 | 318 | 116 | 568 | 177 |
| 16 | w tym miasto | 387 | 103 | 17 | 163 | 34 |
| | <i>of which city</i> | | | | | |
| 17 | Żarki | 741 | 222 | 64 | 260 | 36 |
| 18 | w tym miasto | 534 | 177 | 41 | 192 | 22 |
| | <i>of which city</i> | | | | | |
| | Gminy wiejskie: <i>Rural gminas:</i> | | | | | |
| 19 | Niegowa | 343 | 63 | 57 | 121 | 30 |
| 20 | Poraj | 892 | 158 | 101 | 298 | 53 |
| | MIASTO NA PRAWACH POWIATU: <i>CITY WITH POWIAT STATUS:</i> | | | | | |
| 21 | Częstochowa | 20002 | 2846 | 1872 | 6626 | 1345 |

^a Bez osób prowadzących gospodarstwa indywidualne w rolnictwie.

a Excluding persons tending private farms in agriculture.

W 2011 R. (cd.)

| <i>Of which</i> | | | | | | Lp. No. |
|---|---|--|--|---|--|------------|
| zakwaterowanie i gastronomia ^Δ <i>accommodation and catering^Δ</i> | informacja i komunikacja <i>information and communication</i> | działalność finansowa i ubezpieczeniowa <i>financial and insurance activities</i> | obsługa rynku nieruchomości ^Δ <i>real estate activities</i> | działalność profe- sjonalna, naukowa i techniczna <i>professional, scientific and technical activi- ties</i> | administrowanie i działalność wspierająca ^Δ <i>administrative and support service activities</i> | |
| 113 | 62 | 176 | 25 | 295 | 76 | 1 |
| 46 | 23 | 58 | 15 | 121 | 26 | 2 |
| 32 | 15 | 43 | 11 | 95 | 18 | 3 |
| 14 | 9 | 18 | 4 | 30 | 9 | 4 |
| 9 | 8 | 13 | 2 | 18 | 5 | 5 |
| 1 | 2 | 9 | 1 | 17 | 5 | 6 |
| 16 | 2 | 9 | – | 14 | 5 | 7 |
| 5 | 4 | 9 | – | 17 | 2 | 8 |
| 2 | 2 | 10 | – | 17 | 2 | 9 |
| 10 | 1 | 12 | – | 18 | 4 | 10 |
| 4 | 1 | 9 | 1 | 11 | 5 | 11 |
| 15 | 18 | 42 | 4 | 50 | 18 | 12 |
| 162 | 83 | 192 | 32 | 300 | 90 | 13 |
| 62 | 44 | 102 | 19 | 173 | 51 | 14 |
| 20 | 10 | 27 | 4 | 34 | 13 | 15 |
| 6 | 3 | 10 | 3 | 11 | 4 | 16 |
| 31 | 10 | 17 | 1 | 24 | 6 | 17 |
| 20 | 8 | 8 | – | 18 | 2 | 18 |
| 20 | 2 | 10 | – | 10 | 3 | 19 |
| 29 | 17 | 36 | 8 | 59 | 17 | 20 |
| 494 | 447 | 893 | 293 | 1903 | 422 | 21 |

TABL. 4 (77). **OSOBY FIZYCZNE^a PROWADZĄCE DZIAŁALNOŚĆ GOSPODARCZĄ WEDŁUG WYBRANYCH SEKCJI**
Stan w dniu 31 XII
NATURAL PERSONS^a CONDUCTING ECONOMIC ACTIVITY BY SELECTED SECTIONS IN 2011 (cont.)
As of 31 XII

| Lp. No. | WYSZCZEGÓLNIENIE SPECIFICATION | Ogółem Grand total | W tym | | | |
|------------|---|-----------------------|--|-----------------------------|--|--|
| | | | przetwórstwo przemysłowe manufacturing | budownictwo construction | handel; naprawa pojazdów samo- chodowych ^a trade; repair of motor vehicles ^a | transport i gospodarka magazynowa transportation and storage |
| 1 | Podregion gliwicki | 32331 | 2395 | 3959 | 10202 | 2760 |
| | <i>Subregion</i> | | | | | |
| 2 | POWIAT GLIWICKI | 6459 | 593 | 976 | 2185 | 499 |
| | Gminy miejskie: <i>Urban gminas:</i> | | | | | |
| 3 | Knurów | 2038 | 129 | 219 | 801 | 148 |
| 4 | Pyskowice | 1018 | 97 | 187 | 326 | 71 |
| | Gminy miejsko-wiejskie: <i>Urban-rural gminas:</i> | | | | | |
| 5 | Sośnicowice | 560 | 51 | 94 | 149 | 57 |
| 6 | w tym miasto | 114 | 14 | 17 | 36 | 11 |
| | <i>of which city</i> | | | | | |
| 7 | Toszek | 395 | 31 | 73 | 139 | 25 |
| 8 | w tym miasto | 186 | 11 | 24 | 74 | 11 |
| | <i>of which city</i> | | | | | |
| | Gminy wiejskie: <i>Rural gminas:</i> | | | | | |
| 9 | Gierałtowiec | 783 | 93 | 105 | 266 | 67 |
| 10 | Pilchowice | 729 | 91 | 101 | 240 | 54 |
| 11 | Rudziniec | 636 | 67 | 129 | 174 | 57 |
| 12 | Wielowieś | 300 | 34 | 68 | 90 | 20 |
| | MIASTA NA PRAWACH POWIATU: <i>CITIES WITH POWIAT STATUS:</i> | | | | | |
| 13 | Gliwice | 15118 | 1139 | 1798 | 4317 | 1153 |
| 14 | Zabrze | 10754 | 663 | 1185 | 3700 | 1108 |
| 15 | Podregion katowicki | 55810 | 3900 | 5803 | 17627 | 4925 |
| | <i>Subregion</i> | | | | | |
| | MIASTA NA PRAWACH POWIATU: <i>CITIES WITH POWIAT STATUS:</i> | | | | | |
| 16 | Chorzów | 8262 | 544 | 956 | 2753 | 854 |
| 17 | Katowice | 27274 | 1831 | 2360 | 8041 | 2095 |
| 18 | Mysłowice | 5069 | 353 | 627 | 1626 | 501 |
| 19 | Ruda Śląska | 7342 | 574 | 822 | 2608 | 762 |
| 20 | Siemianowice Śląskie | 4887 | 396 | 650 | 1580 | 424 |
| 21 | Świętochłowice | 2976 | 202 | 388 | 1019 | 289 |

^a Bez osób prowadzących gospodarstwa indywidualne w rolnictwie.

^a Excluding persons tending private farms in agriculture.

W 2011 R. (cd.)

| <i>Of which</i> | | | | | | Lp. No. |
|---|---|--|--|---|--|------------|
| zakwaterowanie i gastronomia ^Δ <i>accommodation and catering^Δ</i> | informacja i komunikacja <i>information and communication</i> | działalność finansowa i ubezpieczeniowa <i>financial and insurance activities</i> | obsługa rynku nieruchomości ^Δ <i>real estate activities</i> | działalność profes- jonalna, naukowa i techniczna <i>professional, scientific and technical activi- ties</i> | administrowanie i działalność wspierająca ^Δ <i>administrative and support service activities</i> | |
| 860 | 1036 | 1532 | 430 | 3288 | 778 | 1 |
| 206 | 151 | 251 | 55 | 457 | 135 | 2 |
| 64 | 56 | 113 | 14 | 153 | 43 | 3 |
| 22 | 30 | 42 | 9 | 68 | 29 | 4 |
| 21 | 13 | 20 | 9 | 45 | 15 | 5 |
| 5 | 2 | 4 | – | 8 | 2 | 6 |
| 11 | 7 | 9 | – | 18 | 16 | 7 |
| 5 | 3 | 3 | – | 13 | 9 | 8 |
| 23 | 17 | 21 | 3 | 64 | 11 | 9 |
| 17 | 14 | 18 | 12 | 67 | 12 | 10 |
| 34 | 13 | 21 | 6 | 34 | 5 | 11 |
| 14 | 1 | 7 | 2 | 8 | 4 | 12 |
| 390 | 592 | 796 | 262 | 1952 | 401 | 13 |
| 264 | 293 | 485 | 113 | 879 | 242 | 14 |
| 1911 | 1774 | 2662 | 805 | 5941 | 1823 | 15 |
| 319 | 225 | 435 | 93 | 711 | 268 | 16 |
| 897 | 1002 | 1268 | 522 | 3523 | 999 | 17 |
| 178 | 130 | 213 | 57 | 496 | 147 | 18 |
| 214 | 180 | 368 | 71 | 555 | 171 | 19 |
| 188 | 148 | 246 | 40 | 438 | 141 | 20 |
| 115 | 89 | 132 | 22 | 218 | 97 | 21 |

TABL. 4 (77). **OSOBY FIZYCZNE^a PROWADZĄCE DZIAŁALNOŚĆ GOSPODARCZĄ WEDŁUG WYBRANYCH SEKCJI**
Stan w dniu 31 XII
NATURAL PERSONS^a CONDUCTING ECONOMIC ACTIVITY BY SELECTED SECTIONS IN 2011 (cont.)
As of 31 XII

| Lp. No. | WYSZCZEGÓLNIENIE SPECIFICATION | Ogółem Grand total | W tym | | | |
|------------|---|-----------------------|--|-----------------------------|--|--|
| | | | przetwórstwo przemysłowe manufacturing | budownictwo construction | handel; naprawa pojazdów samo- chodowych ^a trade; repair of motor vehicles ^a | transport i gospodarka magazynowa transportation and storage |
| 1 | Podregion rybnicki <i>Subregion</i> | 37219 | 3217 | 5304 | 12180 | 2742 |
| 2 | POWIAT RACIBORSKI | 5900 | 620 | 970 | 1695 | 359 |
| | Gmina miejska: <i>Urban gmina:</i> | | | | | |
| 3 | Racibórz | 3591 | 350 | 492 | 1043 | 214 |
| | Gminy miejsko-wiejskie: <i>Urban-rural gminas:</i> | | | | | |
| 4 | Krzanowice | 198 | 25 | 49 | 39 | 8 |
| 5 | w tym miasto | 89 | 10 | 23 | 14 | 3 |
| | <i>of which city</i> | | | | | |
| 6 | Kuźnia Raciborska | 510 | 56 | 91 | 152 | 39 |
| 7 | w tym miasto | 246 | 25 | 38 | 83 | 16 |
| | <i>of which city</i> | | | | | |
| | Gminy wiejskie: <i>Rural gminas:</i> | | | | | |
| 8 | Kornowac | 266 | 22 | 51 | 107 | 18 |
| 9 | Krzyżanowice | 572 | 68 | 132 | 165 | 32 |
| 10 | Nędza | 305 | 44 | 59 | 70 | 15 |
| 11 | Pietrowice Wielkie | 255 | 39 | 48 | 68 | 15 |
| 12 | Rudnik | 203 | 16 | 48 | 51 | 18 |
| 13 | POWIAT RYBNICKI | 4206 | 456 | 631 | 1391 | 376 |
| | Gmina miejsko-wiejska: <i>Urban-rural gmina:</i> | | | | | |
| 14 | Czerwionka-Leszczyny | 2094 | 194 | 262 | 725 | 175 |
| 15 | w tym miasto | 1263 | 119 | 139 | 459 | 79 |
| | <i>of which city</i> | | | | | |
| | Gminy wiejskie: <i>Rural gminas:</i> | | | | | |
| 16 | Gaszowice | 579 | 69 | 110 | 195 | 52 |
| 17 | Jejkowice | 275 | 38 | 50 | 85 | 30 |
| 18 | Lyski | 524 | 62 | 92 | 158 | 44 |
| 19 | Świerklany | 734 | 93 | 117 | 228 | 75 |
| 20 | POWIAT WODZISŁAWSKI | 8466 | 800 | 1137 | 2773 | 670 |
| | Gminy miejskie: <i>Urban gminas:</i> | | | | | |
| 21 | Pszów | 667 | 53 | 99 | 213 | 59 |
| 22 | Radlin | 945 | 67 | 108 | 330 | 76 |
| 23 | Rydułtowy | 1092 | 81 | 120 | 401 | 79 |
| 24 | Wodzisław Śląski | 2866 | 233 | 357 | 936 | 218 |

^a Bez osób prowadzących gospodarstwa indywidualne w rolnictwie.

a Excluding persons tending private farms in agriculture.

W 2011 R. (cd.)

| <i>Of which</i> | | | | | | Lp. No. |
|---|---|--|--|---|--|------------|
| zakwaterowanie i gastronomia ^Δ <i>accommodation and catering^Δ</i> | informacja i komunikacja <i>information and communication</i> | działalność finansowa i ubezpieczeniowa <i>financial and insurance activities</i> | obsługa rynku nieruchomości ^Δ <i>real estate activities</i> | działalność profe- sjonalna, naukowa i techniczna <i>professional, scientific and technical activi- ties</i> | administrowanie i działalność wspierająca ^Δ <i>administrative and support service activities</i> | |
| 1419 | 853 | 1519 | 369 | 3016 | 882 | 1 |
| 199 | 128 | 187 | 68 | 527 | 169 | 2 |
| 111 | 97 | 131 | 58 | 379 | 107 | 3 |
| 8 | 5 | 5 | – | 15 | 9 | 4 |
| 3 | 1 | 3 | – | 10 | 3 | 5 |
| 15 | 10 | 14 | 1 | 31 | 11 | 6 |
| 8 | 6 | 6 | 1 | 18 | 5 | 7 |
| 10 | 2 | 12 | 2 | 10 | 3 | 8 |
| 24 | 3 | 11 | 1 | 37 | 13 | 9 |
| 15 | 4 | 5 | 2 | 26 | 13 | 10 |
| 11 | 3 | 5 | 4 | 16 | 8 | 11 |
| 5 | 4 | 4 | – | 13 | 5 | 12 |
| 165 | 76 | 134 | 27 | 264 | 82 | 13 |
| 63 | 50 | 81 | 22 | 147 | 63 | 14 |
| 44 | 37 | 53 | 12 | 93 | 46 | 15 |
| 19 | 6 | 12 | 1 | 33 | 7 | 16 |
| 7 | 6 | 6 | – | 11 | – | 17 |
| 32 | 7 | 15 | 2 | 28 | 9 | 18 |
| 44 | 7 | 20 | 2 | 45 | 3 | 19 |
| 371 | 183 | 328 | 57 | 614 | 166 | 20 |
| 36 | 14 | 28 | 6 | 44 | 10 | 21 |
| 31 | 23 | 38 | 8 | 82 | 17 | 22 |
| 49 | 31 | 45 | 5 | 74 | 29 | 23 |
| 124 | 67 | 129 | 28 | 244 | 60 | 24 |

TABL. 4 (77). **OSOBY FIZYCZNE^a PROWADZĄCE DZIAŁALNOŚĆ GOSPODARCZĄ WEDŁUG WYBRANYCH SEKCJI**
Stan w dniu 31 XII
NATURAL PERSONS^a CONDUCTING ECONOMIC ACTIVITY BY SELECTED SECTIONS IN 2011 (cont.)
As of 31 XII

| Lp. No. | WYSZCZEGÓLNIENIE SPECIFICATION | Ogółem Grand total | W tym | | | |
|------------|---|-----------------------|--|-----------------------------|--|--|
| | | | przetwórstwo przemysłowe manufacturing | budownictwo construction | handel; naprawa pojazdów samo- chodowych ^a trade; repair of motor vehicles ^a | transport i gospodarka magazynowa transportation and storage |
| | Podregion rybnicki (dok.) <i>Subregion (cont.)</i> | | | | | |
| | POWIAT WODZISŁAWSKI (dok.) | | | | | |
| | Gminy wiejskie: <i>Rural gminas:</i> | | | | | |
| 1 | Godów | 697 | 67 | 108 | 224 | 67 |
| 2 | Gorzyce | 1146 | 154 | 168 | 342 | 89 |
| 3 | Lubomia | 378 | 41 | 84 | 97 | 26 |
| 4 | Markłowice | 278 | 36 | 52 | 86 | 28 |
| 5 | Mszana | 397 | 68 | 41 | 144 | 28 |
| | MIASTA NA PRAWACH POWIATU: <i>CITIES WITH POWIAT STATUS:</i> | | | | | |
| 6 | Jastrzębie-Zdrój | 4526 | 274 | 501 | 1655 | 327 |
| 7 | Rybnik | 10040 | 787 | 1419 | 3272 | 720 |
| 8 | Żory | 4081 | 280 | 646 | 1394 | 290 |
| 9 | Podregion sosnowiecki <i>Subregion</i> | 53901 | 4215 | 6278 | 19806 | 4888 |
| 10 | POWIAT BĘDZIŃSKI | 11899 | 959 | 1391 | 4337 | 1186 |
| | Gminy miejskie: <i>Urban gminas:</i> | | | | | |
| 11 | Będzin | 5069 | 362 | 568 | 1858 | 446 |
| 12 | Czeladź | 2311 | 157 | 306 | 826 | 227 |
| 13 | Sławków | 508 | 48 | 72 | 201 | 50 |
| 14 | Wojkowice | 615 | 33 | 66 | 224 | 59 |
| | Gmina miejsko-wiejska: <i>Urban-rural gmina:</i> | | | | | |
| 15 | Siewierz | 1025 | 142 | 86 | 416 | 98 |
| 16 | w tym miasto | 510 | 64 | 41 | 199 | 38 |
| | <i>of which city</i> | | | | | |
| | Gminy wiejskie: <i>Rural gminas:</i> | | | | | |
| 17 | Bobrowniki | 862 | 76 | 111 | 285 | 120 |
| 18 | Mierzęcice | 545 | 49 | 70 | 196 | 85 |
| 19 | Psary | 964 | 92 | 112 | 331 | 101 |

^a Bez osób prowadzących gospodarstwa indywidualne w rolnictwie.

^a Excluding persons tending private farms in agriculture.

W 2011 R. (cd.)

| <i>Of which</i> | | | | | | Lp. No. |
|---|---|--|--|---|--|------------|
| zakwaterowanie i gastronomia ^Δ <i>accommodation and catering^Δ</i> | informacja i komunikacja <i>information and communication</i> | działalność finansowa i ubezpieczeniowa <i>financial and insurance activities</i> | obsługa rynku nieruchomości ^Δ <i>real estate activities</i> | działalność profes- jonalna, naukowa i techniczna <i>professional, scientific and technical activi- ties</i> | administrowanie i działalność wspierająca ^Δ <i>administrative and support service activities</i> | |
| 28 | 14 | 27 | 3 | 36 | 8 | 1 |
| 56 | 14 | 37 | 3 | 79 | 24 | 2 |
| 18 | 11 | 6 | 1 | 24 | 9 | 3 |
| 12 | 5 | 7 | 1 | 14 | 4 | 4 |
| 17 | 4 | 11 | 2 | 17 | 5 | 5 |
| 178 | 128 | 259 | 65 | 329 | 116 | 6 |
| 321 | 236 | 420 | 113 | 951 | 256 | 7 |
| 185 | 102 | 191 | 39 | 331 | 93 | 8 |
| 1700 | 1181 | 2494 | 571 | 4625 | 1327 | 9 |
| 386 | 236 | 510 | 121 | 997 | 282 | 10 |
| 147 | 108 | 236 | 55 | 472 | 134 | 11 |
| 51 | 48 | 119 | 26 | 209 | 57 | 12 |
| 14 | 3 | 13 | 2 | 43 | 17 | 13 |
| 18 | 20 | 28 | 8 | 64 | 10 | 14 |
| 48 | 14 | 25 | 9 | 58 | 15 | 15 |
| 30 | 9 | 14 | 6 | 37 | 12 | 16 |
| 28 | 19 | 31 | 12 | 59 | 15 | 17 |
| 36 | 5 | 20 | 1 | 20 | 12 | 18 |
| 44 | 19 | 38 | 8 | 72 | 22 | 19 |

TABL. 4 (77). **OSOBY FIZYCZNE^a PROWADZĄCE DZIAŁALNOŚĆ GOSPODARCZĄ WEDŁUG WYBRANYCH SEKCJI**
 Stan w dniu 31 XII
NATURAL PERSONS^a CONDUCTING ECONOMIC ACTIVITY BY SELECTED SECTIONS IN 2011 (cont.)
 As of 31 XII

| Lp. No. | WYSZCZEGÓLNIENIE SPECIFICATION | Ogółem Grand total | W tym | | | |
|--|-----------------------------------|-----------------------|--|-----------------------------|--|--|
| | | | przetwórstwo przemysłowe manufacturing | budownictwo construction | handel; naprawa pojazdów samo- chodowych ^a trade; repair of motor vehicles ^a | transport i gospodarka magazynowa transportation and storage |
| Podregion sosnowiecki (dok.) <i>Subregion (cont.)</i> | | | | | | |
| 1 | POWIAT ZAWIERCIAŃSKI | 8588 | 882 | 1119 | 3357 | 583 |
| Gminy miejskie: <i>Urban gminas:</i> | | | | | | |
| 2 | Poreba | 597 | 100 | 91 | 195 | 23 |
| 3 | Zawiercie | 3863 | 325 | 473 | 1490 | 227 |
| Gminy miejsko-wiejskie: <i>Urban-rural gminas:</i> | | | | | | |
| 4 | Łązy | 1408 | 146 | 162 | 601 | 105 |
| 5 | w tym miasto | 641 | 59 | 52 | 300 | 38 |
| <i>of which city</i> | | | | | | |
| 6 | Ogrodzieniec | 749 | 66 | 135 | 281 | 51 |
| 7 | w tym miasto | 384 | 28 | 70 | 150 | 21 |
| <i>of which city</i> | | | | | | |
| 8 | Pillica | 461 | 50 | 53 | 194 | 54 |
| 9 | w tym miasto | 149 | 9 | 15 | 69 | 12 |
| <i>of which city</i> | | | | | | |
| 10 | Szczekociny | 563 | 62 | 71 | 263 | 22 |
| 11 | w tym miasto | 388 | 43 | 37 | 208 | 10 |
| <i>of which city</i> | | | | | | |
| Gminy wiejskie: <i>Rural gminas:</i> | | | | | | |
| 12 | Irządze | 97 | 9 | 14 | 36 | 12 |
| 13 | Kroczyce | 335 | 48 | 55 | 121 | 32 |
| 14 | Włodowice | 317 | 52 | 46 | 106 | 26 |
| 15 | Żarnowiec | 198 | 24 | 19 | 70 | 31 |
| MIASTA NA PRAWACH POWIATU: <i>CITIES WITH POWIAT STATUS:</i> | | | | | | |
| 16 | Dąbrowa Górnicza | 9035 | 694 | 1114 | 3266 | 801 |
| 17 | Jaworzno | 5764 | 463 | 674 | 1923 | 551 |
| 18 | Sosnowiec | 18615 | 1217 | 1980 | 6923 | 1767 |
| 19 | Podregion tyski | 28245 | 2667 | 4061 | 8541 | 2301 |
| <i>Subregion</i> | | | | | | |
| 20 | POWIAT BIERUŃSKO-ŁĘDZIŃSKI .. | 3184 | 355 | 417 | 1032 | 263 |
| Gminy miejskie: <i>Urban gminas:</i> | | | | | | |
| 21 | Bieruń | 1009 | 107 | 126 | 332 | 78 |
| 22 | Imielin | 647 | 92 | 97 | 206 | 44 |
| 23 | Łędziny | 694 | 62 | 77 | 226 | 76 |

^a Bez osób prowadzących gospodarstwa indywidualne w rolnictwie.

a Excluding persons tending private farms in agriculture.

W 2011 R. (cd.)

| <i>Of which</i> | | | | | | Lp. No. |
|---|---|--|--|---|--|------------|
| zakwaterowanie i gastronomia ^Δ <i>accommodation and catering^Δ</i> | informacja i komunikacja <i>information and communication</i> | działalność finansowa i ubezpieczeniowa <i>financial and insurance activities</i> | obsługa rynku nieruchomości ^Δ <i>real estate activities</i> | działalność profe- sjonalna, naukowa i techniczna <i>professional, scientific and technical activi- ties</i> | administrowanie i działalność wspierająca ^Δ <i>administrative and support service activities</i> | |
| 279 | 145 | 342 | 77 | 605 | 164 | 1 |
| 20 | 15 | 29 | 7 | 44 | 15 | 2 |
| 118 | 72 | 172 | 46 | 345 | 88 | 3 |
| 39 | 28 | 51 | 11 | 82 | 27 | 4 |
| 22 | 20 | 19 | 8 | 37 | 12 | 5 |
| 40 | 6 | 26 | 2 | 41 | 13 | 6 |
| 18 | 3 | 17 | 1 | 24 | 7 | 7 |
| 12 | 8 | 11 | 4 | 19 | 5 | 8 |
| 6 | 4 | 2 | 1 | 10 | 2 | 9 |
| 22 | 4 | 17 | 3 | 28 | 4 | 10 |
| 12 | 3 | 14 | 2 | 26 | 3 | 11 |
| 3 | 1 | 4 | – | 3 | 1 | 12 |
| 11 | 4 | 11 | 1 | 13 | 7 | 13 |
| 12 | 5 | 11 | 3 | 17 | 4 | 14 |
| 2 | 2 | 10 | – | 13 | – | 15 |
| 301 | 206 | 405 | 110 | 791 | 230 | 16 |
| 147 | 140 | 279 | 54 | 484 | 202 | 17 |
| 587 | 454 | 958 | 209 | 1748 | 449 | 18 |
| 941 | 668 | 1258 | 318 | 2665 | 729 | 19 |
| 97 | 82 | 116 | 23 | 247 | 81 | 20 |
| 39 | 28 | 50 | 7 | 71 | 24 | 21 |
| 12 | 16 | 16 | 3 | 55 | 15 | 22 |
| 14 | 16 | 24 | 5 | 54 | 16 | 23 |

TABL. 4 (77). **OSOBY FIZYCZNE^a PROWADZĄCE DZIAŁALNOŚĆ GOSPODARCZĄ WEDŁUG WYBRANYCH SEKCJI**
Stan w dniu 31 XII
NATURAL PERSONS^a CONDUCTING ECONOMIC ACTIVITY BY SELECTED SECTIONS IN 2011 (cont.)
As of 31 XII

| Lp. No. | WYSZCZEGÓLNIENIE SPECIFICATION | Ogółem Grand total | W tym | | | |
|------------|---|-----------------------|--|-----------------------------|--|--|
| | | | przetwórstwo przemysłowe manufacturing | budownictwo construction | handel; naprawa pojazdów samo- chodowych ^a trade; repair of motor vehicles ^a | transport i gospodarka magazynowa transportation and storage |
| | Podregion tyski (dok.) <i>Subregion (cont.)</i> | | | | | |
| | POWIAT BIERUŃSKO-LĘDZIŃSKI (dok.) | | | | | |
| | Gminy wiejskie: <i>Rural gminas:</i> | | | | | |
| 1 | Bojszowy | 430 | 51 | 69 | 133 | 30 |
| 2 | Chełm Śląski | 404 | 43 | 48 | 135 | 35 |
| 3 | POWIAT MIKOŁOWSKI | 6532 | 693 | 853 | 1912 | 595 |
| | Gminy miejskie: <i>Urban gminas:</i> | | | | | |
| 4 | Łaziska Górne | 1165 | 119 | 147 | 367 | 90 |
| 5 | Mikołów | 3206 | 324 | 402 | 857 | 313 |
| 6 | Orzesze | 1281 | 157 | 170 | 413 | 117 |
| | Gminy wiejskie: <i>Rural gminas:</i> | | | | | |
| 7 | Ornontowice | 343 | 40 | 49 | 123 | 29 |
| 8 | Wry | 537 | 53 | 85 | 152 | 46 |
| 9 | POWIAT PSZCZYŃSKI | 8375 | 861 | 1687 | 2452 | 549 |
| | Gmina miejsko-wiejska: <i>Urban-rural gmina:</i> | | | | | |
| 10 | Pszczyna | 4712 | 477 | 1087 | 1275 | 289 |
| 11 | w tym miasto | 2786 | 262 | 554 | 761 | 145 |
| | <i>of which city</i> | | | | | |
| | Gminy wiejskie: <i>Rural gminas:</i> | | | | | |
| 12 | Goczałkowice-Zdrój | 654 | 83 | 128 | 175 | 31 |
| 13 | Kobiór | 422 | 54 | 77 | 123 | 41 |
| 14 | Miedźna | 865 | 74 | 136 | 301 | 70 |
| 15 | Pawłowice | 1049 | 90 | 143 | 375 | 68 |
| 16 | Suszec | 673 | 83 | 116 | 203 | 50 |
| | MIASTO NA PRAWACH POWIATU: <i>CITY WITH POWIAT STATUS:</i> | | | | | |
| 17 | Tychy | 10154 | 758 | 1104 | 3145 | 894 |

^a Bez osób prowadzących gospodarstwa indywidualne w rolnictwie.

^a Excluding persons tending private farms in agriculture.

W 2011 R. (dok.)

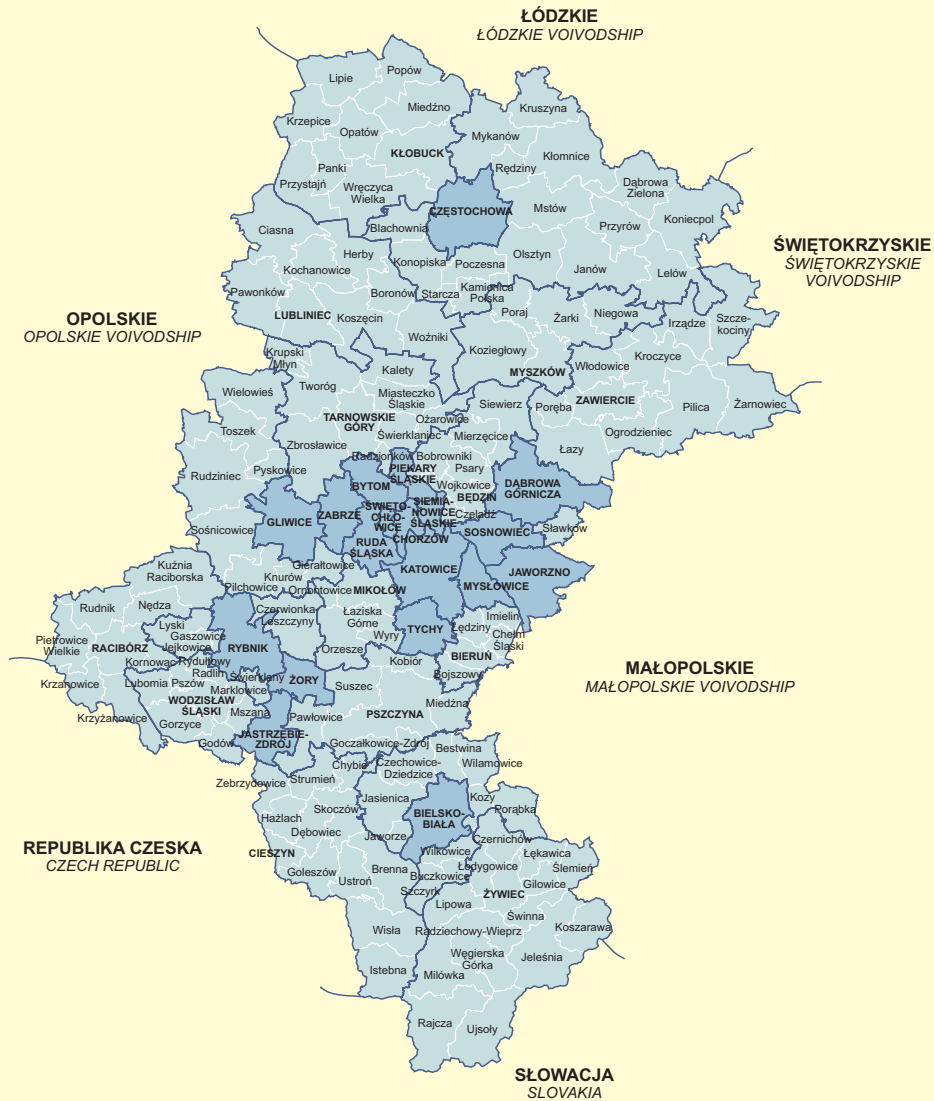
| <i>Of which</i> | | | | | | | Lp. No. |
|---|---|--|--|---|--|----|------------|
| zakwaterowanie i gastronomia ^Δ <i>accommodation and catering^Δ</i> | informacja i komunikacja <i>information and communication</i> | działalność finansowa i ubezpieczeniowa <i>financial and insurance activities</i> | obsługa rynku nieruchomości ^Δ <i>real estate activities</i> | działalność profes- jonalna, naukowa i techniczna <i>professional, scientific and technical activities</i> | administrowanie i działalność wspierająca ^Δ <i>administrative and support service activities</i> | | |
| 10 | 12 | 12 | 5 | 34 | 13 | 1 | |
| 22 | 10 | 14 | 3 | 33 | 13 | 2 | |
| 239 | 155 | 284 | 86 | 596 | 172 | 3 | |
| 53 | 31 | 45 | 9 | 100 | 36 | 4 | |
| 106 | 65 | 164 | 54 | 338 | 83 | 5 | |
| 44 | 28 | 39 | 12 | 103 | 25 | 6 | |
| 8 | 13 | 16 | 2 | 22 | 11 | 7 | |
| 28 | 18 | 20 | 9 | 33 | 17 | 8 | |
| 292 | 142 | 277 | 65 | 611 | 209 | 9 | |
| 148 | 81 | 131 | 38 | 385 | 124 | 10 | |
| 101 | 59 | 76 | 26 | 276 | 80 | 11 | |
| 27 | 12 | 32 | 8 | 38 | 14 | 12 | |
| 17 | 3 | 12 | 6 | 34 | 8 | 13 | |
| 30 | 20 | 25 | 6 | 51 | 21 | 14 | |
| 41 | 18 | 56 | 5 | 64 | 23 | 15 | |
| 29 | 8 | 21 | 2 | 39 | 19 | 16 | |
| 313 | 289 | 581 | 144 | 1211 | 267 | 17 | |

PODZIAŁ ADMINISTRACYJNY WOJEWÓDZTWA ŚLĄSKIEGO W 2011 R.

Stan w dniu 31 XII

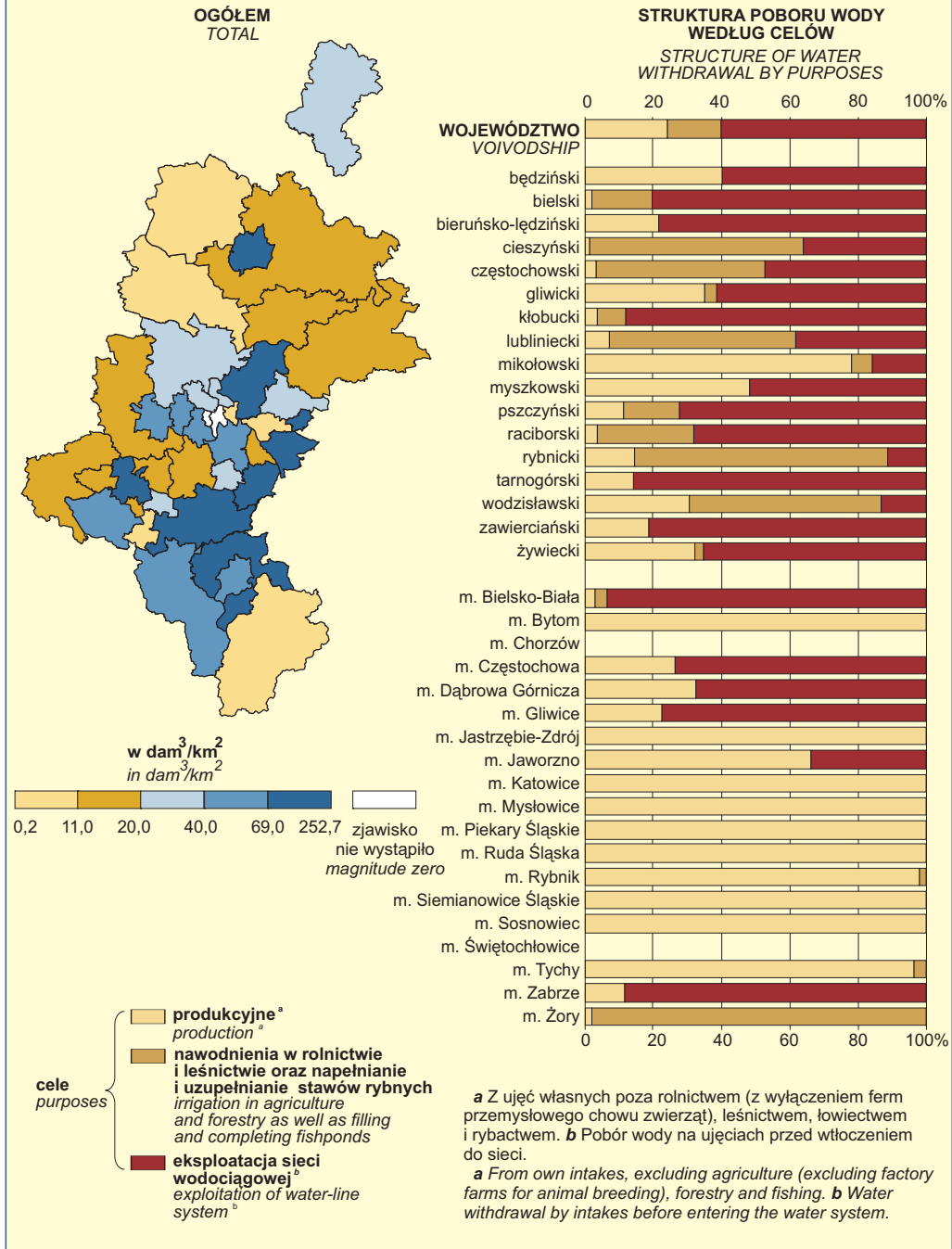
ADMINISTRATIVE DIVISION OF THE ŚLĄSKIE VOIVODSHIP IN 2011

As of 31 XII



- granice gmin
borders of gminas
- granice powiatów
borders of powiaty
- powiaty
powiaty
- miasta na prawach powiatu
cities with powiat status
- LUBLINIEC ■ siedziba powiatu
residence of a powiat

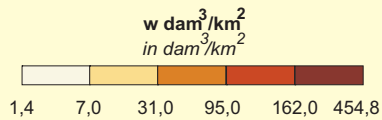
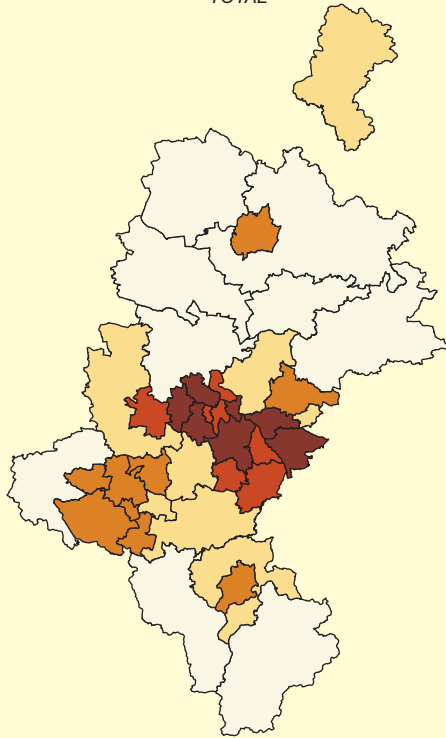
POBÓR WODY NA POTRZEBY GOSPODARKI NARODOWEJ I LUDNOŚCI W 2011 R.
WATER WITHDRAWAL FOR NEEDS OF THE NATIONAL ECONOMY
AND POPULATION IN 2011



**ŚCIEKI PRZEMYSŁOWE I KOMUNALNE WYMAGAJĄCE OCZYSZCZANIA
ODPROWADZONE DO WÓD LUB DO ZIEMI W 2011 R.**

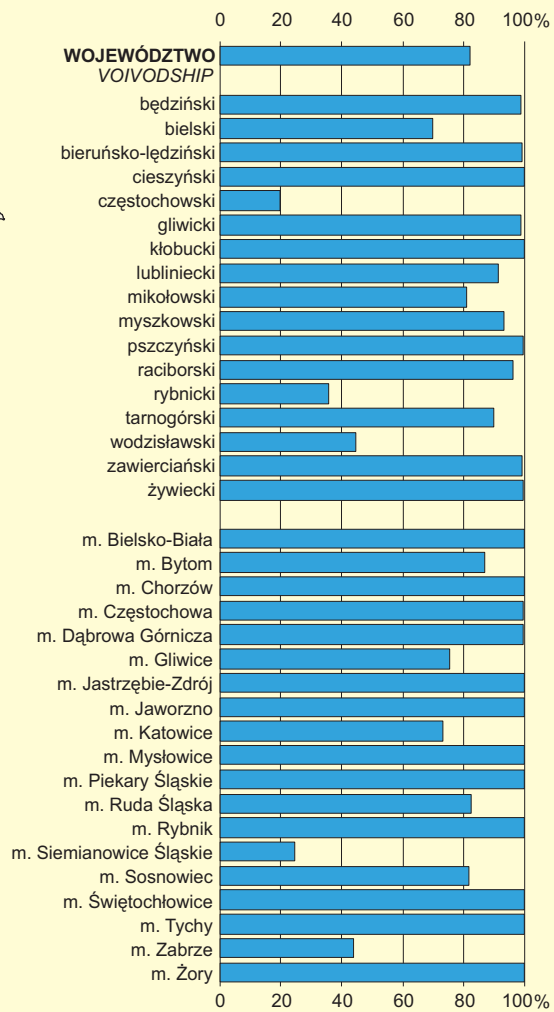
INDUSTRIAL AND MUNICIPAL WASTEWATER REQUIRING TREATMENT DISCHARGED
INTO WATERS OR INTO THE GROUND IN 2011

OGÓŁEM
TOTAL



UDZIAŁ ŚCIEKÓW PRZEMYSŁOWYCH
I KOMUNALNYCH OCZYSZCZANYCH
W ŚCIEKACH WYMAGAJĄCYCH
OCZYSZCZANIA

SHARE OF INDUSTRIAL AND
MUNICIPAL WASTEWATER TREATED
IN THOSE REQUIRING TREATMENT

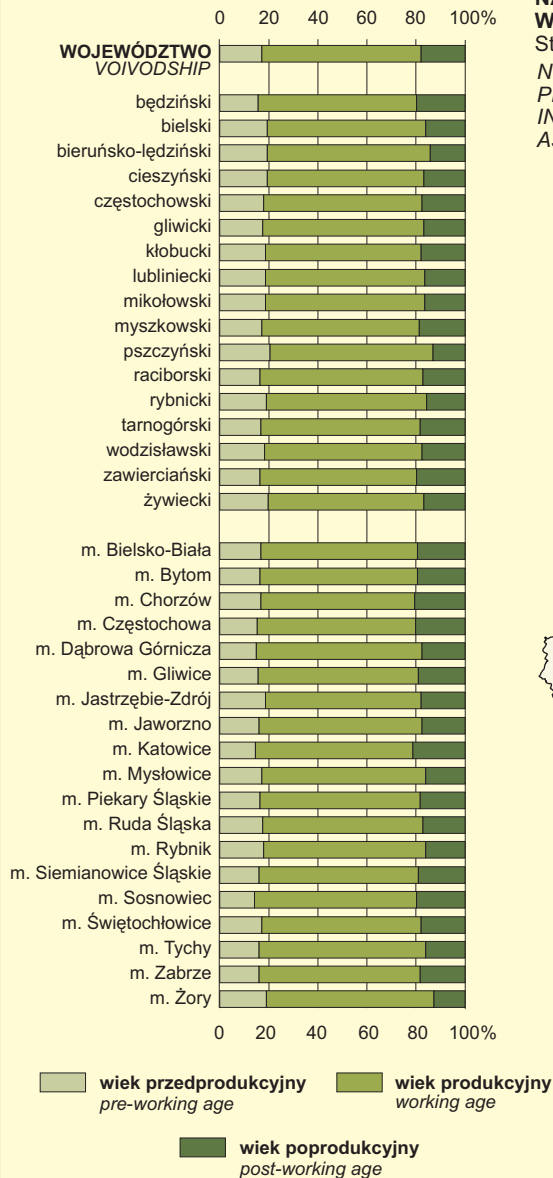


STRUKTURA LUDNOŚCI WEDŁUG EKONOMICZNYCH GRUP WIEKU W 2011 R.

Stan w dniu 31 XII

STRUCTURE OF POPULATION BY ECONOMIC GROUPS OF AGE IN 2011

As of 31 XII


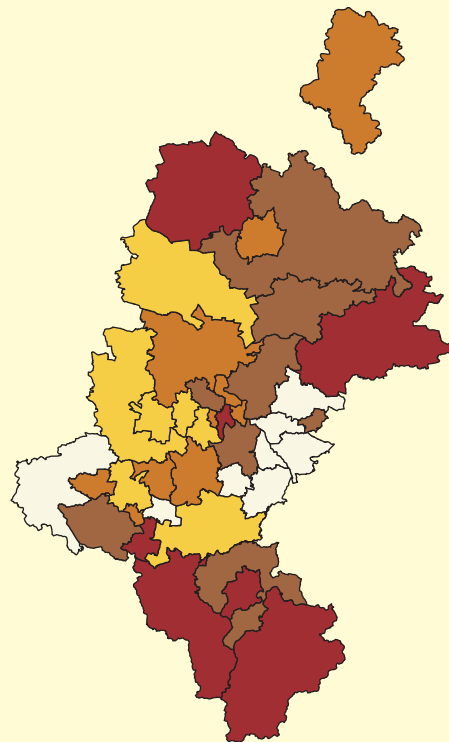


LUDNOŚĆ W WIEKU NIEPRODUKCYJNYM NA 100 OSÓB W WIEKU PRODUKCYJNYM W 2011 R.

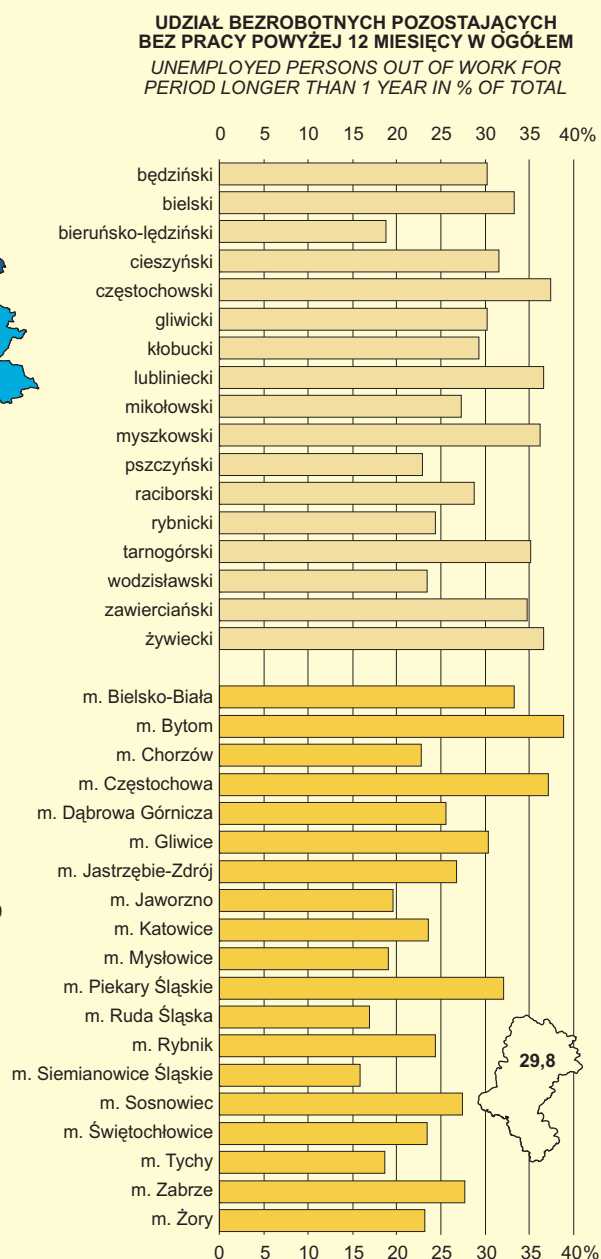
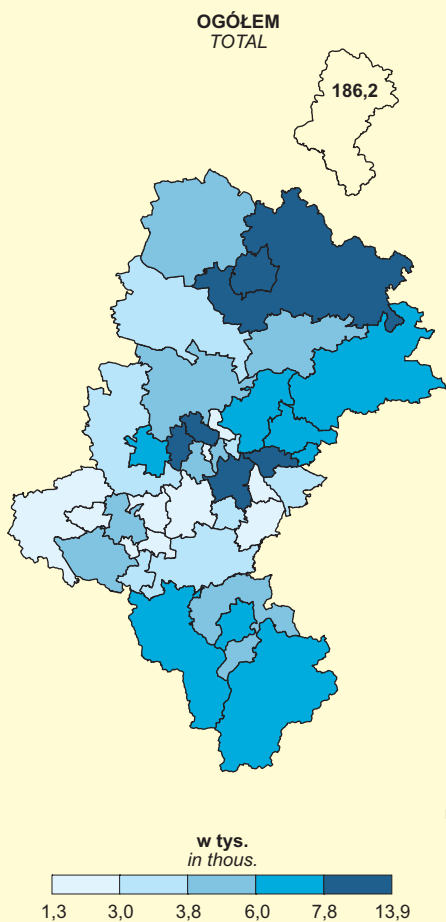
Stan w dniu 31 XII

NON-WORKING AGE POPULATION PER 100 PERSONS OF WORKING AGE IN 2011

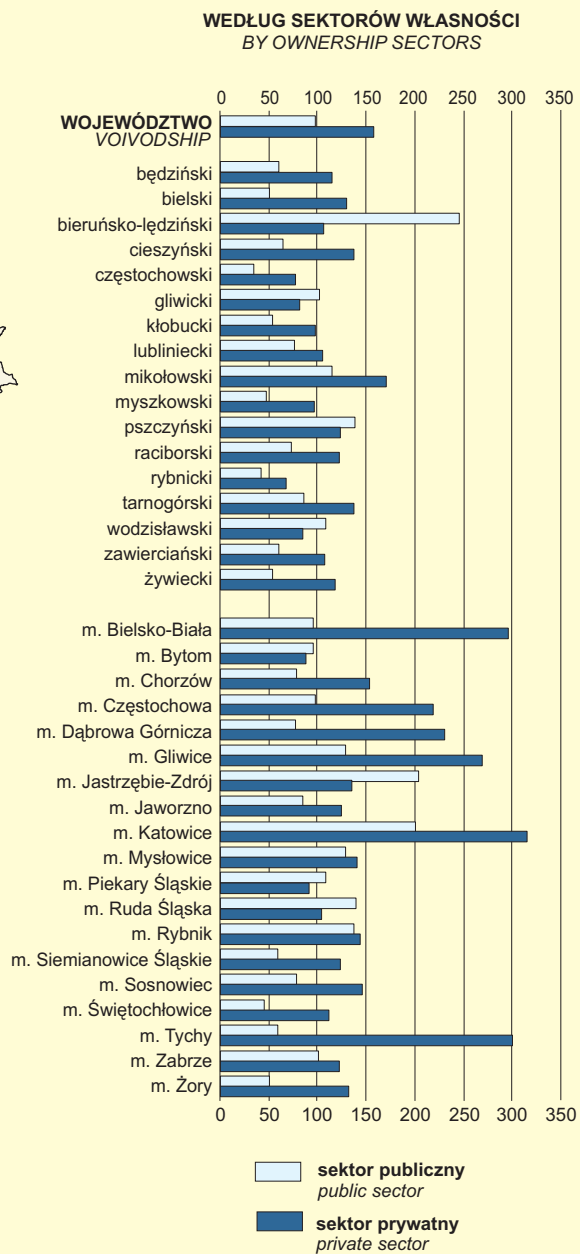
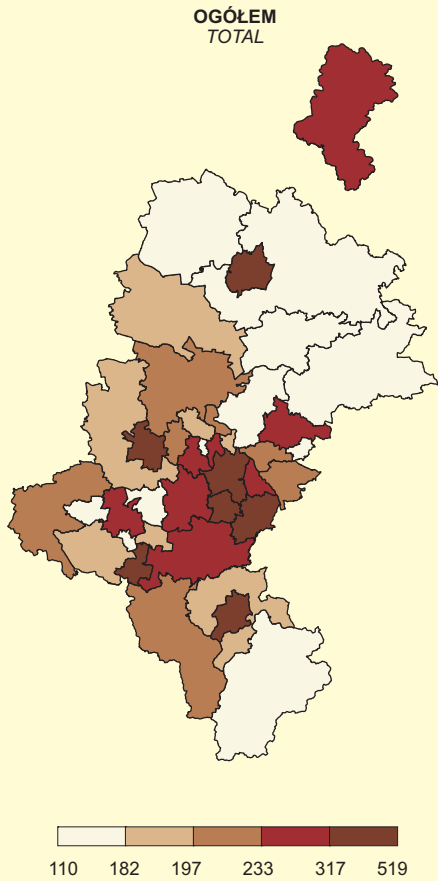
As of 31 XII



BEZROBOTNI ZAREJESTROWANI W 2011 R.
 Stan w dniu 31 XII
 REGISTERED UNEMPLOYED PERSONS IN 2011
 As of 31 XII

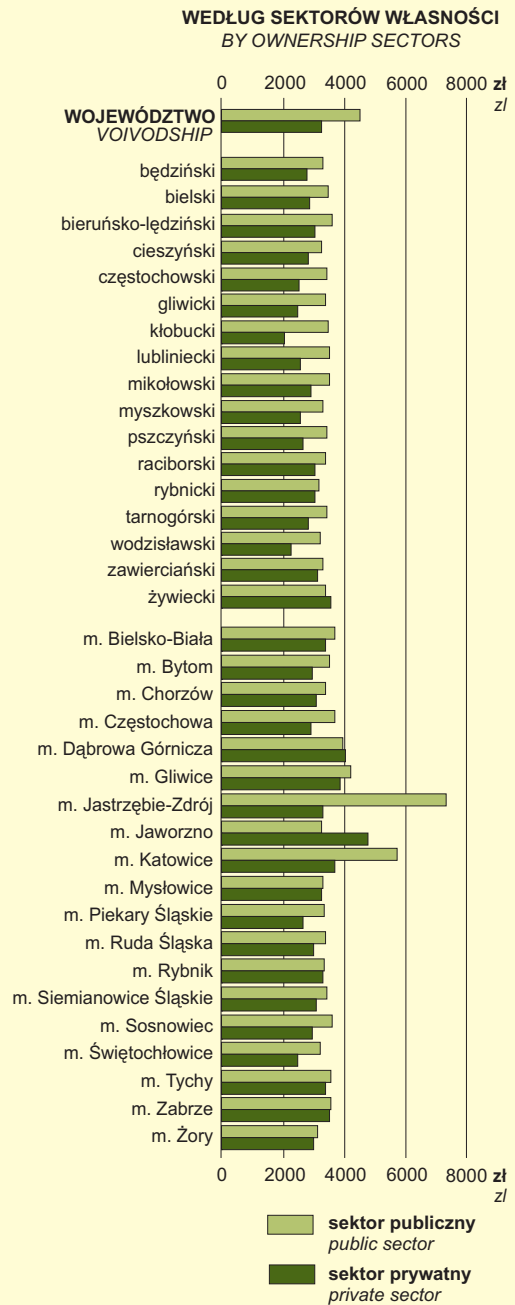
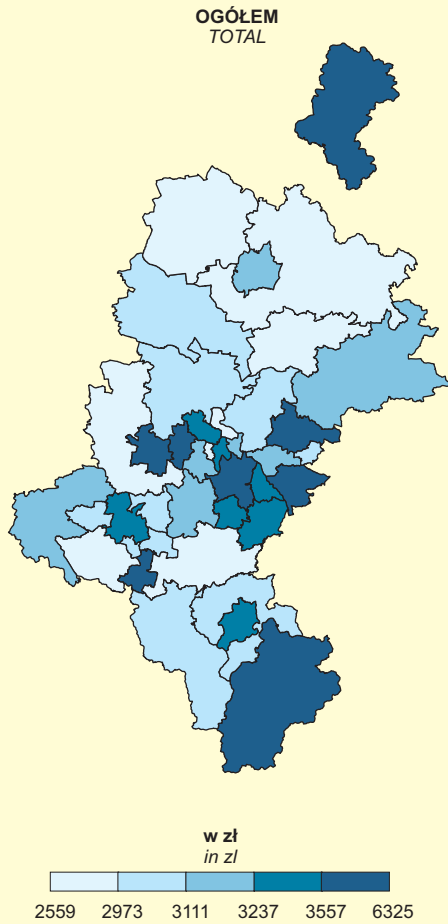


PRACUJĄCY^a NA 1000 LUDNOŚCI W 2011 R.
 Stan w dniu 31 XII
EMPLOYED PERSONS^a PER 1000 POPULATION IN 2011
 As of 31 XII

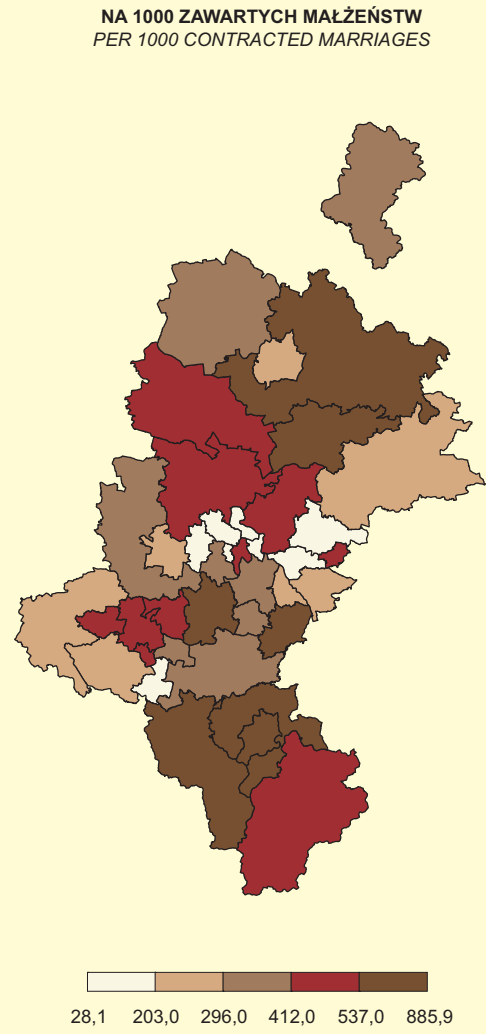
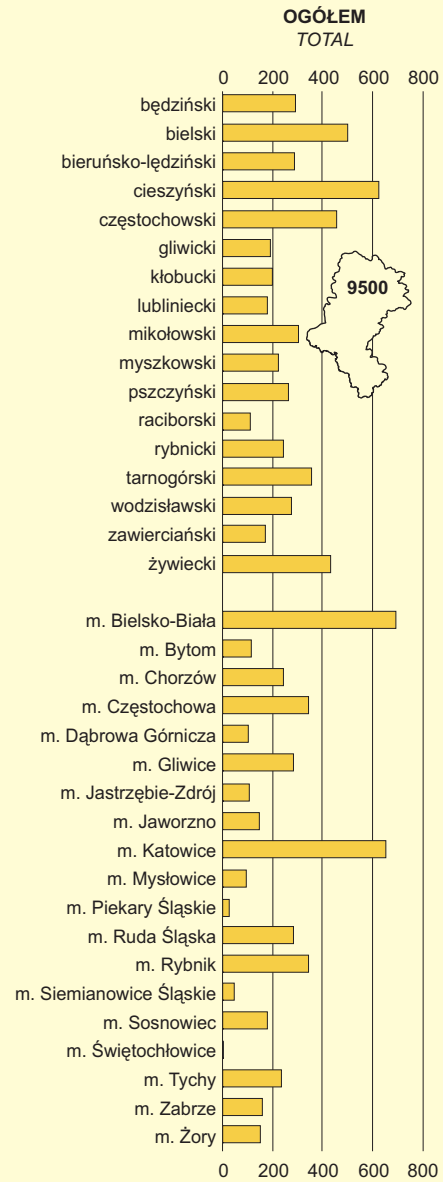


^a Według faktycznego miejsca pracy.
^a By actual workplace.

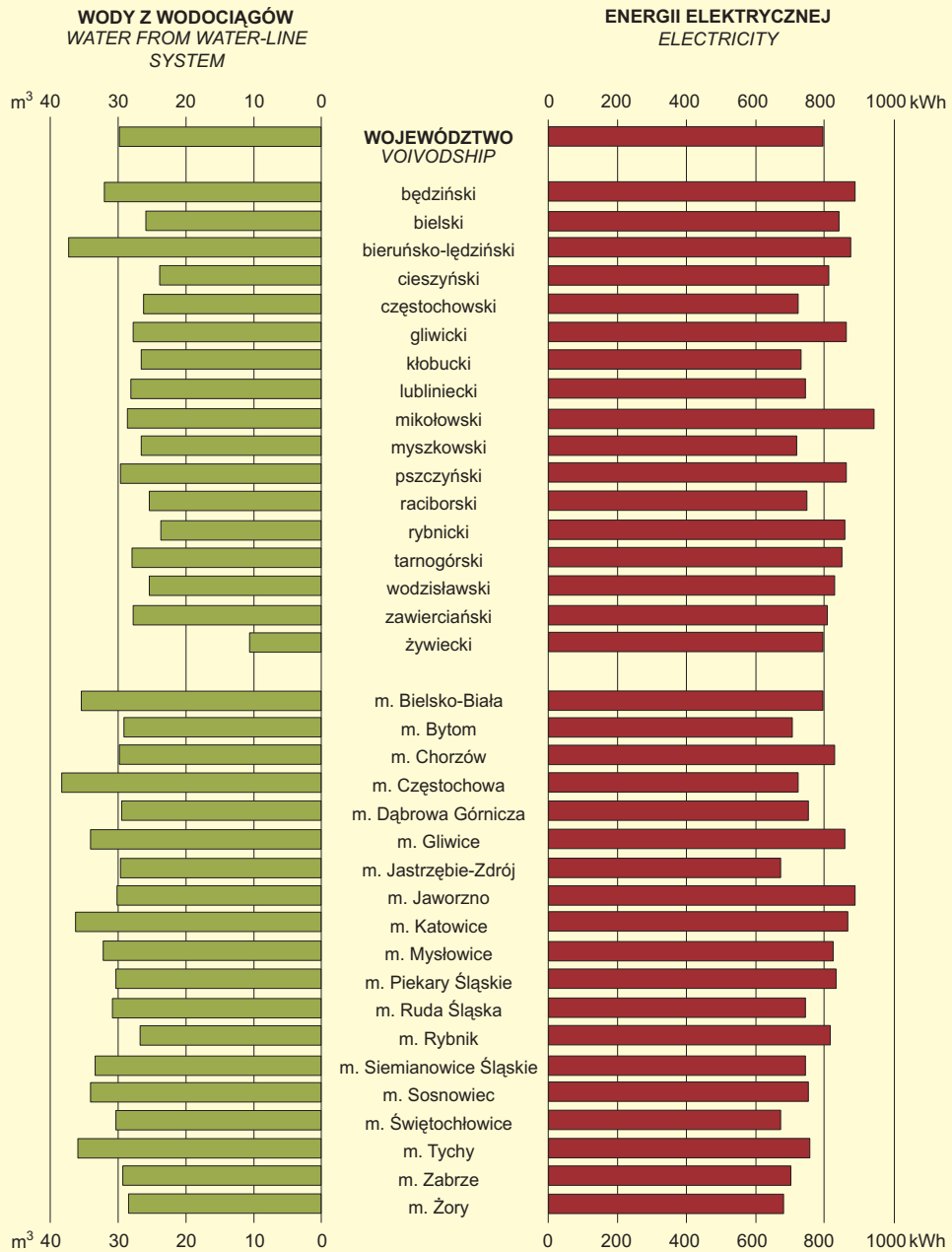
PRZECIĘTNE MIESIĘCZNE WYNAGRODZENIE BRUTTO W 2011 R.
AVERAGE MONTHLY GROSS WAGES AND SALARIES IN 2011



MIESZKANIA ODDANE DO UŻYTKOWANIA W 2011 R.
DWELLINGS COMPLETED IN 2011

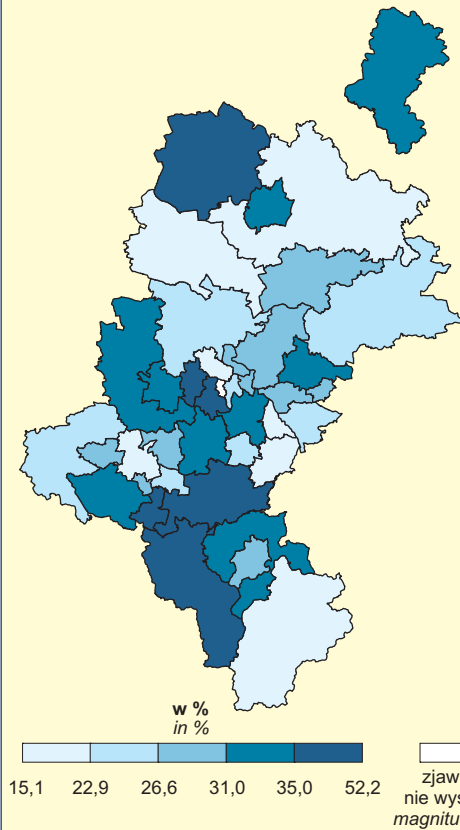


ZUŻYCIĘ W GOSPODARSTWACH DOMOWYCH NA 1 MIESZKAŃCA W 2011 R.
CONSUMPTION IN HOUSEHOLDS PER CAPITA IN 2011

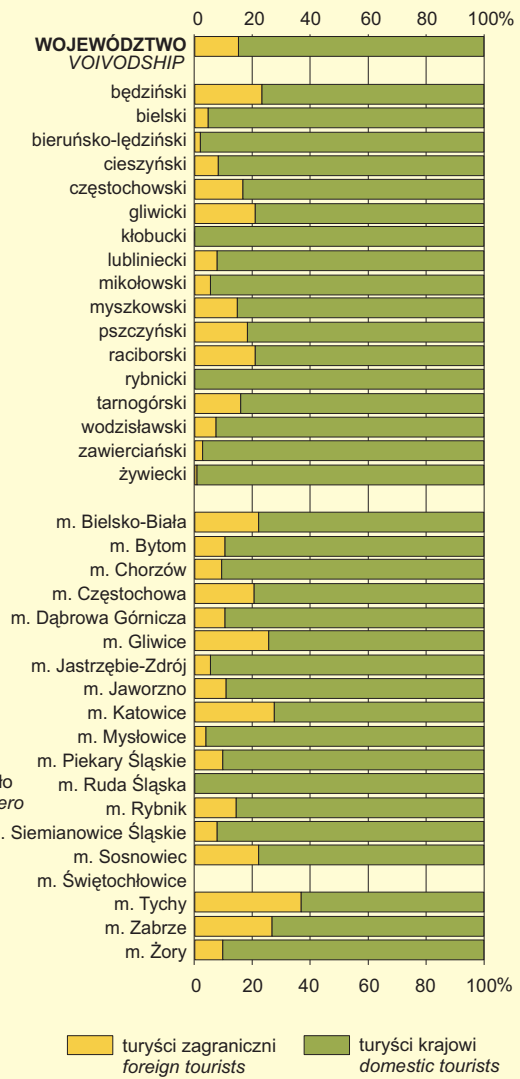


NOCLEGI W TURYSTYCZNYCH OBIEKTACH ZBIOROWEGO ZAKWATEROWANIA W 2011 R.
BEDS IN COLLECTIVE TOURIST ACCOMMODATION ESTABLISHMENTS IN 2011

**STOPIEŃ WYKORZYSTANIA
MIEJSC NOCLEGOWYCH**
UTILISATION OF BED PLACES


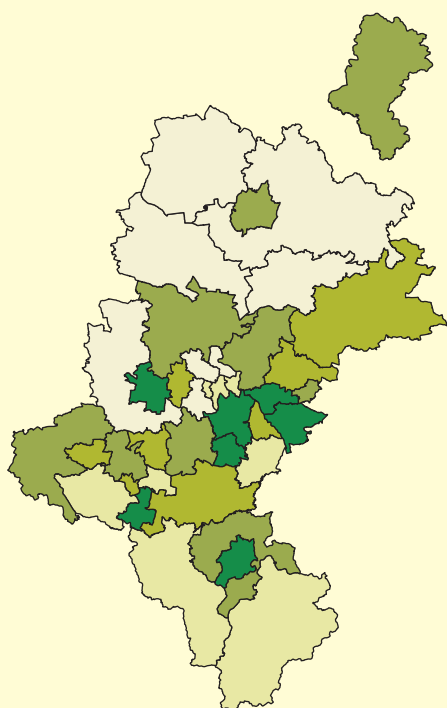


STRUKTURA KORZYSTAJĄCYCH Z NOCLEGÓW
STRUCTURE OF TOURISTS ACCOMMODATED

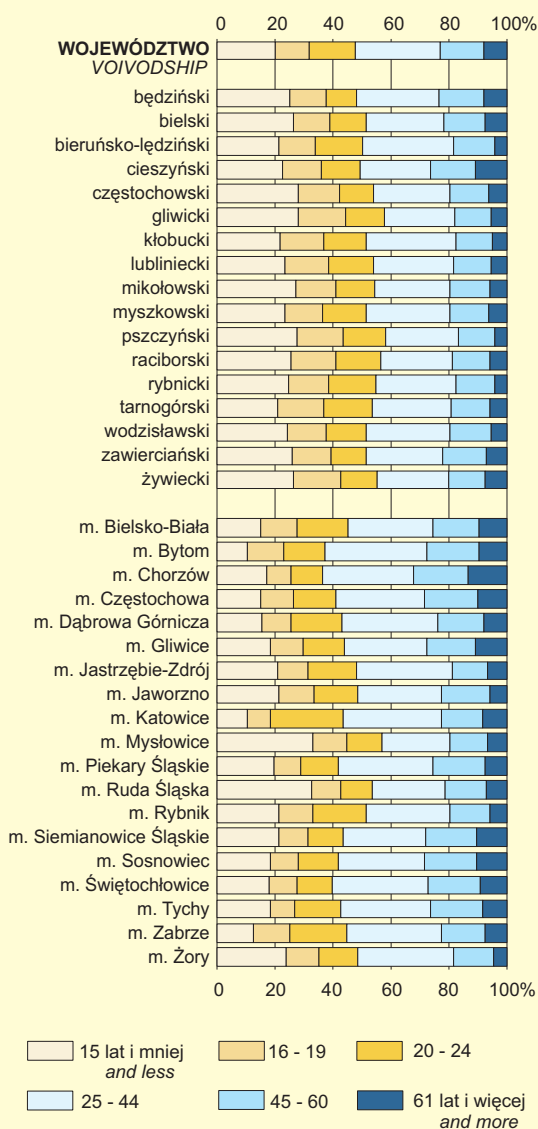


BIBLIOTEKI PUBLICZNE W 2011 R.
PUBLIC LIBRARIES IN 2011

CZYTELNICZY^a NA 1000 LUDNOŚCI
BORROWERS^a PER 1000 POPULATION



STRUKTURA CZYTELNIKÓW^a WEDŁUG WIEKU
STRUCTURE OF BORROWERS^a BY AGE



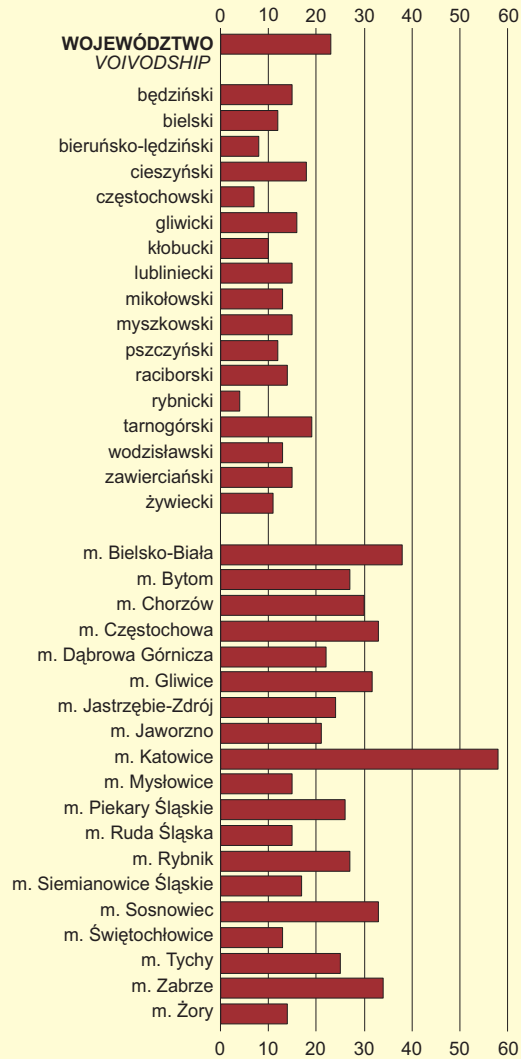
^a Łącznie z punktami bibliotecznymi.
^a Including library service points.

LEKARZE NA 10 TYS. LUDNOŚCI W 2011 R.

Stan w dniu 31 XII

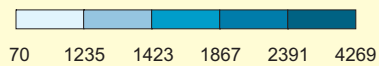
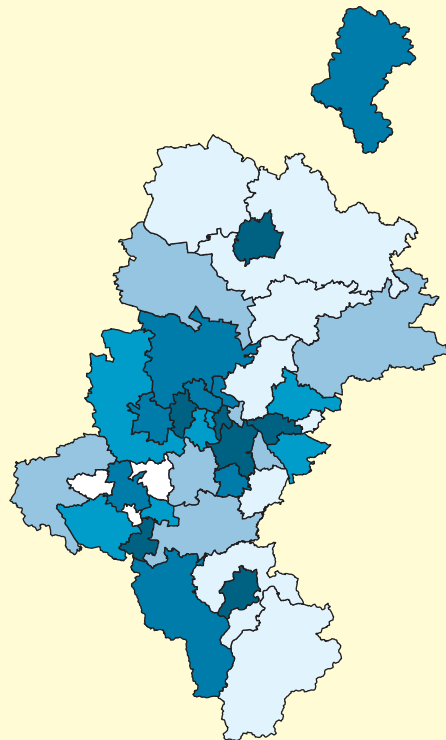
DOCTORS PER 10 THOUS. POPULATION IN 2011

As of 31 XII



LECZENI W SZPITALACH OGÓLNYCH NA 10 TYS. LUDNOŚCI W 2011 R.

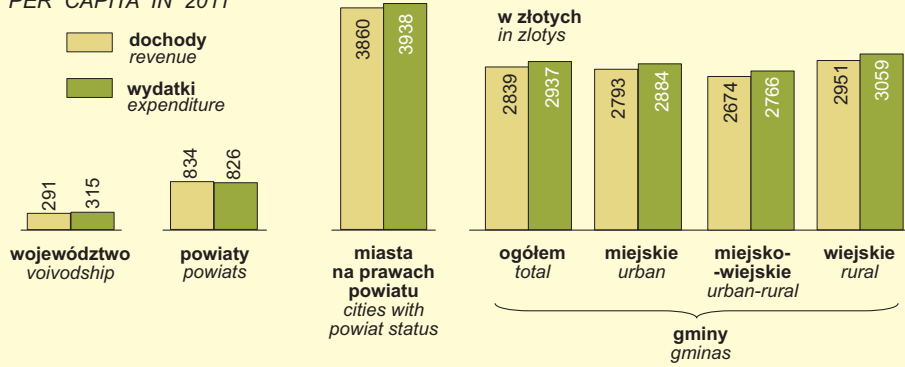
IN-PATIENTS IN GENERAL HOSPITALS PER 10 THOUS. POPULATION IN 2011



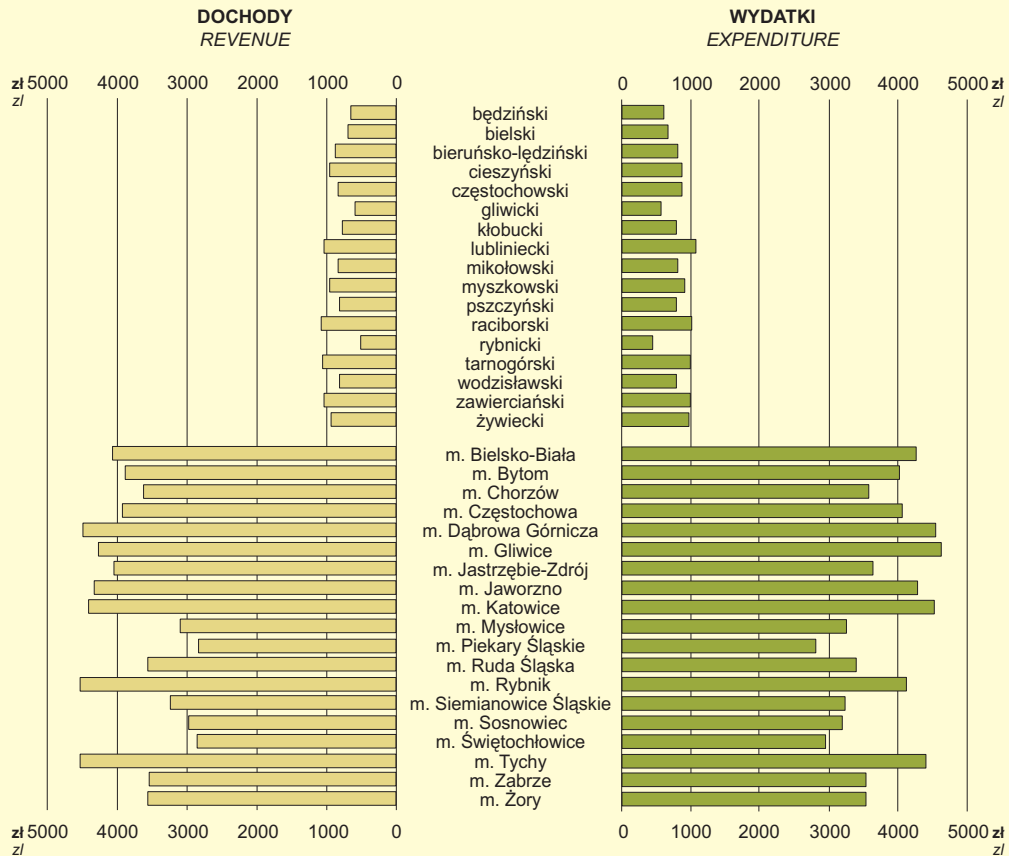
zjawisko nie wystąpiło
magnitude zero

DOCHODY I WYDATKI BUDŻETÓW JEDNOSTEK SAMORZĄDU TERYTORIALNEGO NA 1 MIESZKAŃCA W 2011 R.

REVENUE AND EXPENDITURE OF LOCAL SELF-GOVERNMENT ENTITIES BUDGETS PER CAPITA IN 2011



BUDŻETY POWIATÓW I MIAST NA PRAWACH POWIATU NA 1 MIESZKAŃCA W 2011 R.
 BUDGETS OF POWIATS AND CITIES WITH POWIAT STATUS PER CAPITA IN 2011

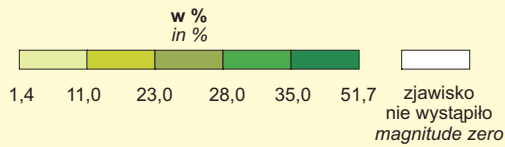
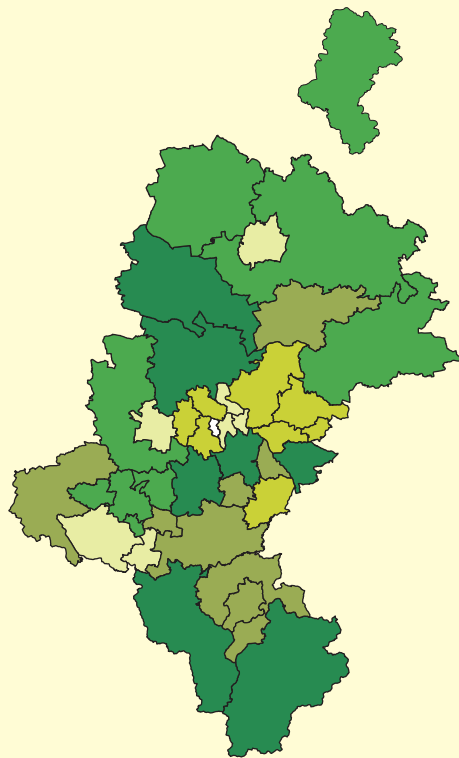


LESISTOŚĆ W 2011 R.

Stan w dniu 31 XII

FOREST COVER IN 2011

As of 31 XII

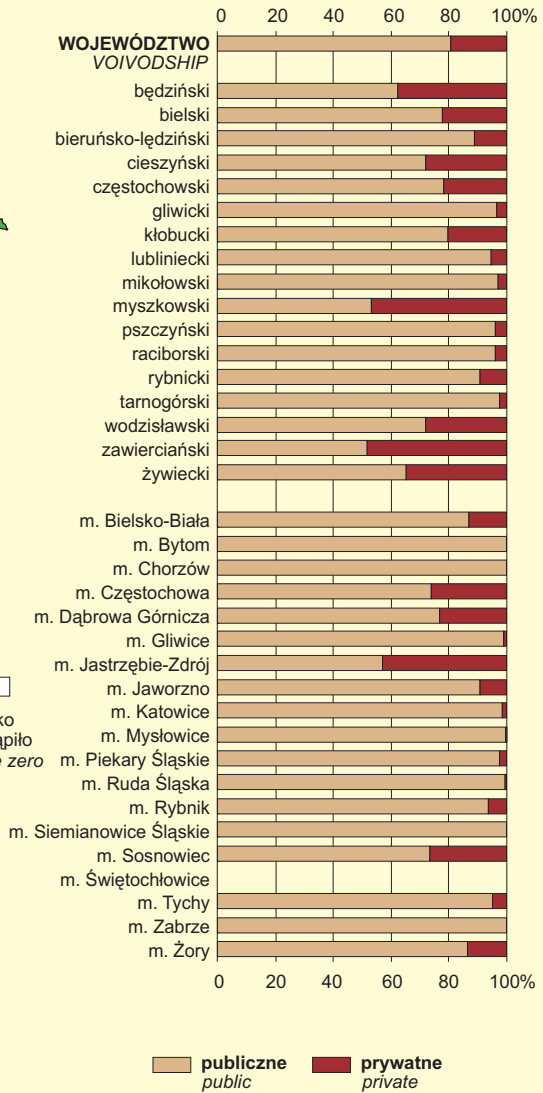


**STRUKTURA POWIERZCHNI GRUNTÓW
LEŚNYCH WEDŁUG WŁASNOŚCI W 2011 R.**

Stan w dniu 31 XII

*STRUCTURE OF FOREST LAND AREA
BY OWNERSHIP IN 2011*

As of 31 XII

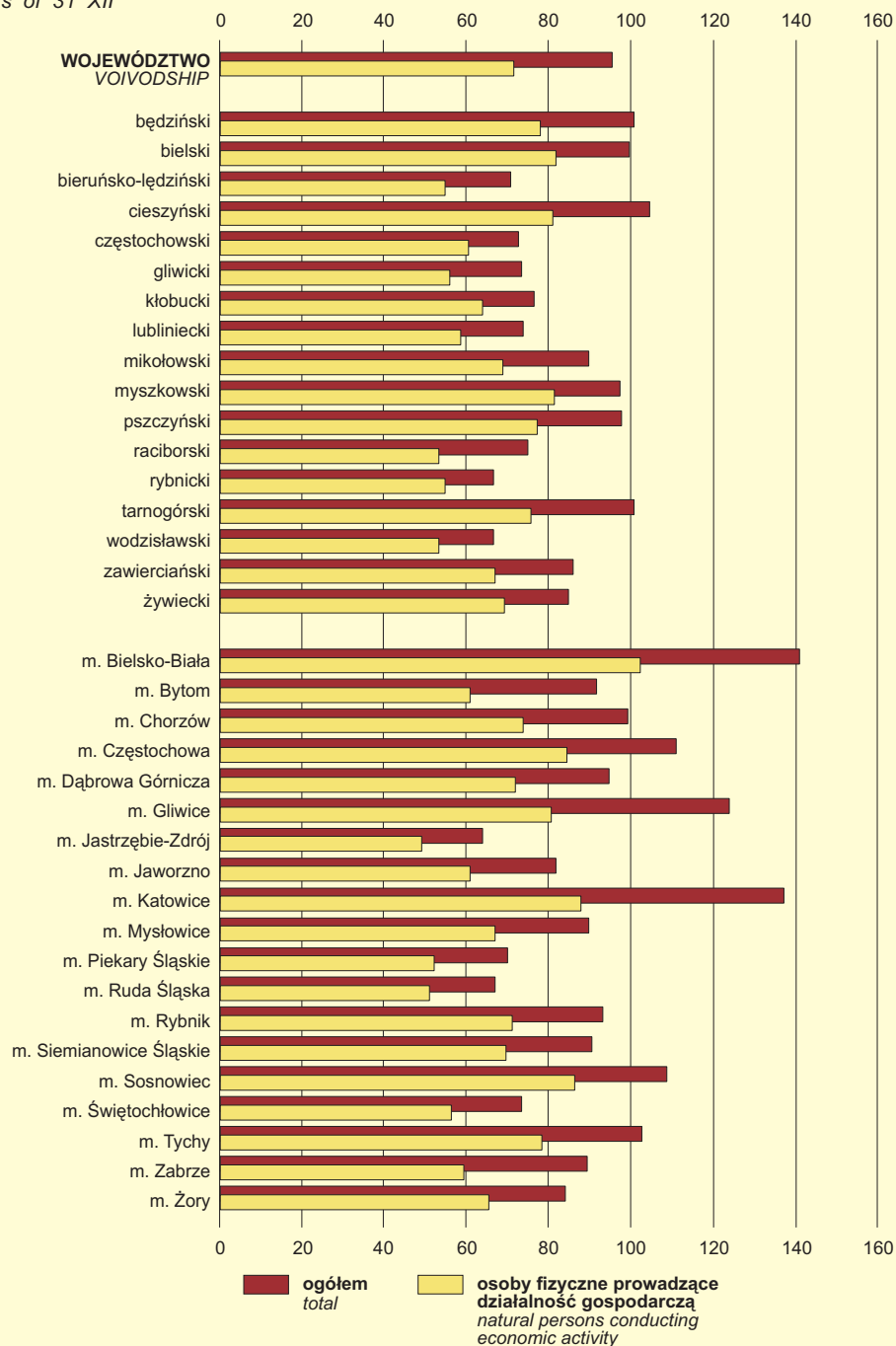


PODMIOTY GOSPODARKI NARODOWEJ NA 1000 LUDNOŚCI W 2011 R.

Stan w dniu 31 XII

ENTITIES OF THE NATIONAL ECONOMY PER 1000 POPULATION IN 2011

As of 31 XII



SPÓŁKI HANDLOWE W 2011 R.

Stan w dniu 31 XII

COMMERCIAL COMPANIES IN 2011

As of 31 XII

