



URZĄD STATYSTYCZNY W KATOWICACH
STATISTICAL OFFICE IN KATOWICE

**WOJEWÓDZTWO
ŚLĄSKIE**

**PODREGIONY
POWIATY
GMINY**

2014

**SUBREGIONS
POWIATS
GMINAS**

**ŚLĄSKIE
VOIVODSHIP**

KATOWICE 2014

**KOMITET REDAKCYJNY
URZĘDU STATYSTYCZNEGO**

**EDITORIAL BOARD
OF THE STATISTICAL OFFICE**

PRZEWODNICZĄCY

PRESIDENT

Aurelia Hetmańska

ZASTĘPCA PRZEWODNICZĄCEGO

VICE-PRESIDENT

Grażyna Witkowska

CZŁONKOWIE

MEMBERS

Ilona Żurek
Małgorzata Góralczyk
Waldemar Szubert
Dorota Gwóźdź
Andrzej Marks
Katarzyna Mynarek
Jolanta Sota
Dorota Doniec
Miroslaw Draszczyk
Małgorzata Widuch
Elżbieta Knoska
Alina Franczyk
Joanna Wieczorek

SEKRETARZ

SECRETARY

Anna Owczarek

Tłumaczenie na język angielski

Translation into English

Monika Gorzelak, Alicja Pawłowska-Pal

Redakcja merytoryczna i techniczna

Editors and technical supervision

Zespół pracowników Urzędu Statystycznego
w Katowicach

*Team of the Statistical Office
in Katowice*

Projekt okładki

Cover design

Lidia Motrenko-Makuch

Redakcja techniczna,
skład i grafika komputerowa

*Technical supervision,
typesetting and computer graphics*

Monika Lichota-Czapla

ISSN 1733-3318

**Prosimy o podanie źródła
przy publikowaniu danych US**

***When publishing SO data
please indicate the source***

Publikacja dostępna na CD
oraz w Internecie
<http://katowice.stat.gov.pl/>

*Publication available on CD-ROM
and on the website
<http://katowice.stat.gov.pl/>*

PRZEDMOWA

Przekazuję Państwu kolejną edycję publikacji „**Województwo Śląskie 2014 – podregiony, powiaty, gminy**”. Wydawnictwo zawiera obszerny zestaw danych statystycznych charakteryzujących sytuację społeczno-gospodarczą oraz stan środowiska naturalnego województwa śląskiego w przekroju terytorialnym.

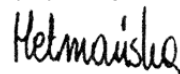
Ważniejsze dane w retrospekcji czasowej lat 2000, 2005, 2008-2013 oraz wybrane dane o podregionach i powiatach w 2013 r. zaprezentowane zostały w tablicach przeglądowych. Szczegółowe dane statystyczne zawarto w 16 działach tematycznych, poprzedzonych uwagami ogólnymi, dotyczącymi stosowanych definicji i pojęć, jak również zakresu i źródeł przedstawionych informacji. Całość wzbogacono ilustracją graficzną w postaci map i wykresów, prezentujących dane wojewódzkie na tle danych dla kraju.

Ujednolicona dla wszystkich urzędów statystycznych forma prezentacji danych w poszczególnych blokach tematycznych umożliwia dokonanie porównań i analiz międzywojewódzkich w zakresie zróżnicowania terytorialnego.

Publikacja w wersji polsko-angielskiej dostępna jest w sprzedaży w wersji książkowej oraz na płycie CD, jak również w postaci elektronicznej na stronie internetowej Urzędu Statystycznego w Katowicach <http://katowice.stat.gov.pl/>. Wydawnictwo stanowi uzupełnienie „Rocznika Statystycznego Województwa Śląskiego 2014”.

Wyrażam nadzieję, że opracowanie przybliży Odbiorcom statystyczny obraz województwa śląskiego oraz okaże się pomocne w podejmowaniu strategicznych decyzji na szczeblu lokalnym i regionalnym. Zachęcam do korzystania z bogatej oferty informacyjnej statystyki publicznej.

Dyrektor
Urzędu Statystycznego w Katowicach



AURELIA HETMAŃSKA

PREFACE

*I would like to present you with the following edition of the publication “**Śląskie Voivodship 2014 – Subregions, Powiats, Gminas**” containing a rich set of statistical data characterizing the socio-economic situation and state of the environment in the Śląskie Voivodship in a territorial breakdown.*

More important data for the years 2000, 2005, 2008-2013 and selected data on subregions and powiats in 2013 have been presented in the review tables. Detailed statistical data are contained in 16 chapters, preceded by general notes containing the applied definitions and concepts as well as the extent and sources of the information provided. The publication is enriched with a graphic illustration in the form of maps and charts, presenting voivodship data on the background of the country.

Uniform for all statistical offices form of data presentation in particular thematic blocks allows to make comparisons and analyses of territorial differences among voivodships.

The publication in Polish and English version is available for purchase in the form of a book, and on a CD-ROM, as well as in an electronic form on the website of the Statistical Office in Katowice <http://katowice.stat.gov.pl/>. The publication is a supplement to the “Statistical Yearbook of the Śląskie Voivodship 2014”.

I hope the elaboration will provide the readers a statistical picture of the Śląskie Voivodship and will be helpful in making strategic decisions at the local level and regional level. I would like to encourage all to profit from a rich information offer of official statistics.

*Director
of the Statistical Office in Katowice*



AURELIA HETMAŃSKA

Katowice, December 2014

SPIS TREŚCI

CONTENTS

| | Strona Page |
|--|---|
| Przedmowa | Preface 3 – 4 |
| Spis tablic i wykresów | List of tables and graphs 6 |
| Objaśnienia znaków umownych. Ważniejsze skróty | Symbols. Major abbreviations 12 |
| Uwagi ogólne | General notes 13 |
| TABLICE PRZEGLĄDOWE | REVIEW TABLES |
| I. Ważniejsze dane o województwie (2000, 2005, 2008, 2009, 2010, 2011, 2012, 2013) | <i>Major data on the voivodship</i> (2000, 2005, 2008, 2009, 2010, 2011, 2012, 2013) 16 |
| II. Wybrane dane o podregionach (NTS 3) i powiatach (NTS 4) | <i>Selected data by subregions (NTS 3)</i> <i>and powiats (NTS 4)</i> 34 |
| DZIAŁY | CHAPTERS |
| I. Stan i ochrona środowiska | <i>Environmental protection</i> 70 |
| II. Podział administracyjny i samorząd terytorialny ... | <i>Administrative division and local government</i> 100 |
| III. Bezpieczeństwo publiczne | <i>Public safety</i> 111 |
| IV. Ludność | <i>Population</i> 116 |
| V. Rynek pracy. Wynagrodzenia | <i>Labour market. Wages and salaries</i> 154 |
| VI. Infrastruktura komunalna. Mieszkania | <i>Municipal infrastructure. Dwellings</i> 202 |
| VII. Edukacja i wychowanie | <i>Education</i> 243 |
| VIII. Ochrona zdrowia i pomoc społeczna | <i>Health care and social welfare</i> 298 |
| IX. Kultura. Turystyka. Sport | <i>Culture. Tourism. Sport</i> 314 |
| X. Leśnictwo | <i>Forestry</i> 331 |
| XI. Transport | <i>Transport</i> 352 |
| XII. Handel | <i>Trade</i> 359 |
| XIII. Finanse publiczne | <i>Public finance</i> 362 |
| XIV. Inwestycje. Środki trwałe | <i>Investments. Fixed assets</i> 416 |
| XV. Rachunki regionalne | <i>Regional accounts</i> 422 |
| XVI. Podmioty gospodarki narodowej | <i>Entities of the national economy</i> 427 |

**SPIS TABLIC
I WYKRESÓW**
**LIST OF TABLES
AND GRAPHS**

| | Tabl. Table | Str. Page |
|---|----------------|--------------|
| DZIAŁ I | | |
| STAN I OCHRONA ŚRODOWISKA | | |
| Uwagi ogólne | x | 70 |
| Pobór wody na potrzeby gospodarki narodowej i ludności w 2013 r. | 1 | 76 |
| Powierzchnia i pobór wody do napełniania stawów rybnych w 2013 r. | 2 | 78 |
| Zużycie wody na potrzeby gospodarki narodowej i ludności w 2013 r. | 3 | 80 |
| Ścieki przemysłowe i komunalne oraz ludność korzystająca z oczyszczalni ścieków w 2013 r. | 4 | 82 |
| Oczyszczalnie ścieków w 2013 r. | 5 | 84 |
| Emisja i redukcja zanieczyszczeń powietrza w 2013 r. | 6 | 88 |
| Ochrona przyrody i krajobrazu w 2013 r. | 7 | 90 |
| Odpady wytworzone i dotychczas składowane (nagromadzone) oraz tereny ich składowania w 2013 r. | 8 | 92 |
| Nakłady na środki trwałe służące ochronie środowiska i gospodarce wodnej według wybranych kierunków inwestowania w 2013 r. (ceny bieżące) | 9 | 94 |
| Nakłady na środki trwałe służące ochronie środowiska i gospodarce wodnej według źródeł finansowania w 2013 r. (ceny bieżące) .. | 10 | 96 |
| | | |
| DZIAŁ II | | |
| PODZIAŁ ADMINISTRACYJNY I SAMORZĄD TERYTORIALNY | | |
| Uwagi ogólne | x | 100 |
| Jednostki podziału terytorialnego w 2013 r. | 1 (11) | 101 |
| Radni rad gmin według płci, wieku i poziomu wykształcenia w 2013 r. | 2 (12) | 103 |
| Radni rad powiatów i rad miast w miastach na prawach powiatu według płci, wieku i poziomu wykształcenia w 2013 r. | 3 (13) | 109 |
| | | |
| DZIAŁ III | | |
| BEZPIECZEŃSTWO PUBLICZNE | | |
| Uwagi ogólne | x | 111 |
| Przestępstwa stwierdzone przez policję w zakończonych postępowaniach przygotowawczych w 2013 r. | 1 (14) | 112 |
| Wskaźniki wykrywalności sprawców przestępstw stwierdzonych przez policję w 2013 r. | 2 (15) | 114 |

| | | Tabl. Table | Str. Page |
|---|---|----------------|--------------|
| DZIAŁ IV | CHAPTER IV | | |
| LUDNOŚĆ | POPULATION | | |
| Uwagi ogólne | General notes | x | 116 |
| Powierzchnia i ludność w 2013 r. | Area and population in 2013 | 1 (16) | 118 |
| Ludność według płci oraz biologicznych i edukacyjnych grup wieku w 2013 r. | Population by sex and biological and educational age groups in 2013 | 2 (17) | 132 |
| Ruch naturalny ludności w 2013 r. | Vital statistics in 2013 | 3 (18) | 134 |
| Małżeństwa, rozwody i separacje w 2013 r. | Marriages, divorces and separations in 2013 | 4 (19) | 142 |
| Zgony według wybranych przyczyn w 2012 r. | Deaths by selected causes in 2012 | 5 (20) | 144 |
| Migracje wewnętrzne i zagraniczne ludności na pobyt stały w 2013 r. | Internal and international migration of population for permanent residence in 2013 | 6 (21) | 146 |
| Migracje wewnętrzne ludności na pobyt stały w 2013 r. | Internal migration of population for permanent residence in 2013 | 7 (22) | 150 |
| DZIAŁ V | CHAPTER V | | |
| RYNEK PRACY. WYNAGRODZENIA | LABOUR MARKET. WAGES AND SALARIES | | |
| Uwagi ogólne | General notes | x | 154 |
| Pracujący | Employment | | |
| Pracujący w 2013 r. | Employed persons in 2013 | 1 (23) | 161 |
| Przeciętne zatrudnienie w 2013 r. | Average paid employment in 2013 | 2 (24) | 168 |
| Bezrobocie | Unemployment | | |
| Bezrobotni zarejestrowani i stopa bezrobocia w 2013 r. | Registered unemployed persons and unemployment rate in 2013 | 3 (25) | 170 |
| Bezrobotni nowo zarejestrowani i wyrejestrowani oraz oferty pracy w 2013 r. | Newly registered unemployed persons and persons removed from unemployment rolls as well as job offers in 2013 | 4 (26) | 172 |
| Bezrobotni zarejestrowani według płci w 2013 r. .. | Registered unemployed persons by sex in 2013 .. | 5 (27) | 174 |
| Bezrobotni zarejestrowani według wieku i poziomu wykształcenia w 2013 r. | Registered unemployed persons by age and educational level in 2013 | 6 (28) | 180 |
| Bezrobotni zarejestrowani według czasu pozostawania bez pracy w 2013 r. | Registered unemployed persons by duration of unemployment in 2013 | 7 (29) | 184 |
| Bezrobotni zarejestrowani według stażu pracy w 2013 r. | Registered unemployed persons by work seniority in 2013 | 8 (30) | 186 |
| Bezrobotni zarejestrowani będący w szczególnej sytuacji na rynku pracy w 2013 r. | Registered unemployed persons with a specific situation on the labour market in 2013 | 9 (31) | 188 |
| Warunki pracy | Work conditions | | |
| Poszkodowani w wypadkach przy pracy oraz liczba dni niezdolności do pracy spowodowanej wypadkami w 2013 r. | Persons injured in accidents at work and the number of days of inability to work caused by accidents in 2013 | 10 (32) | 190 |
| Zatrudnieni w warunkach zagrożenia w 2013 r. | Persons working in hazardous conditions in 2013 | 11 (33) | 192 |
| Zatrudnieni w warunkach zagrożenia czynnikami szkodliwymi i niebezpiecznymi dla zdrowia w 2013 r. | Persons working in hazardous conditions harmful and dangerous to health in 2013 | 12 (34) | 194 |
| Zatrudnieni na stanowiskach pracy, dla których dokonano oceny ryzyka zawodowego w 2013 r. | Paid employees on position for which evaluation of occupational risk was done in 2013 | 13 (35) | 198 |
| Wynagrodzenia | Wages and salaries | | |
| Przeciętne miesięczne wynagrodzenia brutto w 2013 r. | Average monthly gross wages and salaries in 2013 | 14 (36) | 200 |

| | | Tabl. Table | Str. Page |
|---|---|----------------|--------------|
| DZIAŁ VI | CHAPTER VI | | |
| INFRASTRUKTURA KOMUNALNA. MIESZKANIA | MUNICIPAL INFRASTRUCTURE. DWELLINGS | | |
| Uwagi ogólne | General notes | x | 202 |
| Infrastruktura komunalna | Municipal infrastructure | | |
| Wodociągi i kanalizacja w 2013 r. | Water supply and sewage networks in 2013 | 1 (37) | 205 |
| Sieć gazowa oraz odbiorcy i zużycie gazu z sieci w gospodarstwach domowych w 2013 r. | Gas supply network as well as consumers and consumption of gas from gas supply system in households in 2013 | 2 (38) | 213 |
| Odbiorcy oraz zużycie energii elektrycznej w gospodarstwach domowych w 2013 r. | Consumers and consumption of electricity in households in 2013 | 3 (39) | 215 |
| Opady komunalne zmieszane, nieczystości ciekłe i składowiska w 2013 r. | Mixed municipal waste, liquid waste and landfill sites in 2013 | 4 (40) | 217 |
| Mieszkania | Dwellings | | |
| Zasoby mieszkaniowe w 2013 r. | Dwelling stocks in 2013 | 5 (41) | 219 |
| Mieszkania w zasobach mieszkaniowych wyposażone w instalacje w 2013 r. | Dwellings in dwelling stocks fitted with installa- tions in 2013 | 6 (42) | 227 |
| Budynki oddane do użytkowania w 2013 r. | Buildings completed in 2013 | 7 (43) | 229 |
| Mieszkania oddane do użytkowania w 2013 r. | Dwellings completed in 2013 | 8 (44) | 231 |
| Wybrane wskaźniki w zakresie mieszkań oddanych do użytkowania w 2013 r. | Selected indices of dwellings completed in 2013 | 9 (45) | 239 |
| Mieszkania oddane do użytkowania według form budownictwa w 2013 r. | Dwellings completed by forms of construction in 2013 | 10 (46) | 241 |
| DZIAŁ VII | CHAPTER VII | | |
| EDUKACJA I WYCHOWANIE | EDUCATION | | |
| Uwagi ogólne | General notes | x | 243 |
| Szkoły podstawowe dla dzieci i młodzieży w roku szkolnym 2013/14 | Primary schools for children and youth in the 2013/14 school year | 1 (47) | 247 |
| Gimnazja dla dzieci i młodzieży w roku szkolnym 2013/14 | Lower secondary schools for children and youth in the 2013/14 school year | 2 (48) | 256 |
| Zasadnicze szkoły zawodowe dla młodzieży oraz szkoły specjalne przysposabiające do pracy w roku szkolnym 2013/14 | Basic vocational schools for youth as well as special job-training schools in the 2013/14 school year | 3 (49) | 265 |
| Licea ogólnokształcące oraz licea profilowane dla młodzieży w roku szkolnym 2013/14 | General secondary schools and specialized secondary schools for youth in the 2013/14 school year | 4 (50) | 268 |
| Technika oraz ogólnokształcące szkoły artystyczne dla młodzieży w roku szkolnym 2013/14 | Technical secondary schools as well as general art schools for youth in the 2013/14 school year | 5 (51) | 271 |
| Szkoły policealne w roku szkolnym 2013/14 | Post-secondary schools in the 2013/14 school year Pupils and students studying foreign languages in primary schools and lower secondary schools for children and youth in the 2013/14 school year | 6 (52) | 274 |
| Uczący się języków obcych w szkołach podstawowych i gimnazjach dla dzieci i młodzieży w roku szkolnym 2013/14 | Students studying foreign languages in upper secondary schools for children and youth and in post-secondary schools in the 2013/14 school year | 7 (53) | 276 |
| Uczący się języków obcych w szkołach ponadgimnazjalnych dla dzieci i młodzieży oraz policealnych w roku szkolnym 2013/14 | Students studying foreign languages in upper secondary schools for children and youth and in post-secondary schools in the 2013/14 school year | 8 (54) | 280 |
| Szkoły dla dorosłych w roku szkolnym 2013/14 ... | Schools for adults in the 2013/14 school year | 9 (55) | 284 |
| Wychowanie przedszkolne w roku szkolnym 2013/14 | Pre-primary education in the 2013/14 school year | 10 (56) | 289 |

| | | Tabl. Table | Str. Page |
|---|---|----------------|--------------|
| DZIAŁ VIII | CHAPTER VIII | | |
| OCHRONA ZDROWIA I POMOC SPOŁECZNA | HEALTH CARE AND SOCIAL WELFARE | | |
| Uwagi ogólne | <i>General notes</i> | x | 298 |
| Łóżka w szpitalach ogólnych, apteki ogólnodostępne i punkty apteczne w 2013 r. | <i>Beds in general hospitals, generally available pharmacies and pharmaceutical outlets in 2013</i> | 1 (57) | 301 |
| Ambulatoryjna opieka zdrowotna w 2013 r. | <i>Out-patient health care in 2013</i> | 2 (58) | 303 |
| Żłobki i kluby dziecięce w 2013 r. | <i>Nurseries and children's clubs in 2013</i> | 3 (59) | 305 |
| Rodzinna piecza zastępcza w 2013 r. | <i>Family foster care in 2013</i> | 4 (60) | 307 |
| Instytucjonalna piecza zastępcza w 2013 r. | <i>Institutional foster care in 2013</i> | 5 (61) | 309 |
| Pomoc społeczna stacjonarna w 2013 r. | <i>Stationary social welfare in 2013</i> | 6 (62) | 312 |
| | | | |
| DZIAŁ IX | CHAPTER IX | | |
| KULTURA. TURYSTYKA. SPORT | CULTURE. TOURISM. SPORT | | |
| Uwagi ogólne | <i>General notes</i> | x | 314 |
| Kultura | Culture | | |
| Biblioteki publiczne (z filiami) w 2013 r. | <i>Public libraries (with branches) in 2013</i> | 1 (63) | 316 |
| Muzea w 2013 r. | <i>Museums in 2013</i> | 2 (64) | 323 |
| Kina stałe w 2013 r. | <i>Fixed cinemas in 2013</i> | 3 (65) | 325 |
| Turystyka | Tourism | | |
| Baza noclegowa turystyki w 2013 r. | <i>Tourist accommodation establishments in 2013</i> ... | 4 (66) | 327 |
| Sport | Sport | | |
| Kluby sportowe w 2012 r. | <i>Sports clubs in 2012</i> | 5 (67) | 329 |
| | | | |
| DZIAŁ X | CHAPTER X | | |
| LEŚNICTWO | FORESTRY | | |
| Uwagi ogólne | <i>General notes</i> | x | 331 |
| Powierzchnia gruntów leśnych w 2013 r. | <i>Forest land area in 2013</i> | 1 (68) | 332 |
| Powierzchnia lasów w 2013 r. | <i>Forest area in 2013</i> | 2 (69) | 341 |
| Grunty nieleśne zalesione i przeznaczone do zalesienia w 2013 r. | <i>Non-forest land afforested and designated for afforestation in 2013</i> | 3 (70) | 348 |
| Lasy niestanowiące własności Skarbu Państwa w 2013 r. | <i>Forests not owned by the State Treasury in 2013</i> | 4 (71) | 350 |
| | | | |
| DZIAŁ XI | CHAPTER XI | | |
| TRANSPORT | TRANSPORT | | |
| Uwagi ogólne | <i>General notes</i> | x | 352 |
| Drogi publiczne w 2013 r. | <i>Public roads in 2013</i> | 1 (72) | 353 |
| Pojazdy samochodowe i ciągniki zarejestrowane w 2013 r. | <i>Road vehicles and tractors in vehicle register in 2013</i> | 2 (73) | 355 |
| Wypadki drogowe i ich ofiary w 2013 r. | <i>Road traffic accidents and their casualties in 2013</i> | 3 (74) | 357 |

| | | Tabl. Table | Str. Page |
|---|---|----------------|--------------|
| DZIAŁ XII | CHAPTER XII | | |
| HANDEL | TRADE | | |
| Uwagi ogólne | General notes | x | 359 |
| Targowiska w 2013 r. | Marketplaces in 2013 | 1 (75) | 360 |
| DZIAŁ XIII | CHAPTER XIII | | |
| FINANSE PUBLICZNE | PUBLIC FINANCE | | |
| Uwagi ogólne | General notes | x | 362 |
| Dochody budżetów gmin według rodzajów w 2013 r. | Revenue of gminas budgets by type in 2013 | 1 (76) | 364 |
| Wydatki budżetów gmin według rodzajów w 2013 r. | Expenditure of gminas budgets by type in 2013 ... | 2 (77) | 376 |
| Wydatki budżetów gmin według działów w 2013 r. | Expenditure of gminas budgets by division in 2013 | 3 (78) | 382 |
| Dochody i wydatki budżetów gmin na 1 miesz- kańca w 2013 r. | Revenue and expenditure of gminas budgets per capita in 2013 | 4 (79) | 394 |
| Dochody budżetów powiatów i miast na prawach powiatu według rodzajów w 2013 r. | Revenue of powiats budgets and cities with powiat status budgets by type in 2013 | 5 (80) | 400 |
| Dochody budżetów powiatów i miast na prawach powiatu według działów w 2013 r. | Revenue of powiats budgets and cities with powiat status budgets by division in 2013 | 6 (81) | 404 |
| Wydatki budżetów powiatów i miast na prawach powiatu według rodzajów w 2013 r. | Expenditure of powiats budgets and cities with powiat status budgets by type in 2013 | 7 (82) | 408 |
| Wydatki budżetów powiatów i miast na prawach powiatu według działów w 2013 r. | Expenditure of powiats budgets and cities with powiat status budgets by division in 2013 | 8 (83) | 410 |
| Dochody i wydatki budżetów powiatów i miast na prawach powiatu na 1 mieszkańca w 2013 r. | Revenue and expenditure of powiats budgets and cities with powiat status budgets per capita in 2013 | 9 (84) | 414 |
| DZIAŁ XIV | CHAPTER XIV | | |
| INWESTYCJE. ŚRODKI TRWAŁE | INVESTMENTS. FIXED ASSETS | | |
| Uwagi ogólne | General notes | x | 416 |
| Inwestycje | Investments | | |
| Nakłady inwestycyjne w przedsiębiorstwach w 2013 r. (ceny bieżące) | Investment outlays in enterprises in 2013 (current prices) | 1 (85) | 418 |
| Środki trwałe | Fixed assets | | |
| Wartość brutto środków trwałych w przedsięw- siastwach w 2013 r. (bieżące ceny ewidencyjne) | Gross value of fixed assets in enterprises in 2013 (current book-keeping prices) | 2 (86) | 420 |
| DZIAŁ XV | CHAPTER XV | | |
| RACHUNKI REGIONALNE | REGIONAL ACCOUNTS | | |
| Uwagi ogólne | General notes | x | 422 |
| Produkt krajowy brutto (ceny bieżące) | Gross domestic product (current prices) | 1 (87) | 425 |
| Wartość dodana brutto według rodzajów działal- ności (ceny bieżące) | Gross value added by kind of activity (current prices) | 2 (88) | 426 |

| | Tabl. Table | Str. Page |
|--|----------------|--------------|
| DZIAŁ XVI | | |
| PODMIOTY GOSPODARKI NARODOWEJ | | |
| Uwagi ogólne | x | 427 |
| Podmioty gospodarki narodowej w rejestrze REGON w 2013 r. | 1 (89) | 428 |
| Podmioty gospodarki narodowej w rejestrze REGON według wybranych sekcji w 2013 r. | 2 (90) | 438 |
| Spółki handlowe według form prawnych w 2013 r. | 3 (91) | 452 |

SPIS WYKRESÓW

| |
|--|
| Podział administracyjny województwa śląskiego w 2013 r. |
| Nakłady na środki trwałe (ceny bieżące) na 1 mieszkańca w 2013 r. |
| Ścieki przemysłowe i komunalne oczyszczane w % ścieków wymagających oczyszczenia w 2013 r. |
| Ludność na 1 km ² w 2013 r. |
| Przyrost naturalny na 1000 ludności w 2013 r. |
| Urodzenia i zgony w 2013 r. |
| Saldo migracji wewnętrznych i zagranicznych na pobyt stały na 1000 ludności w 2013 r. |
| Stopa bezrobocia rejestrowanego w 2013 r. |
| Wybrane kategorie bezrobotnych zarejestrowanych w % ogółem w 2013 r. |
| Pracujący na 1000 ludności w 2013 r. |
| Mieszkania oddane do użytkowania |
| Biblioteki publiczne w 2013 r. |
| Lesistość w 2013 r. |
| Dochody i wydatki budżetów powiatów oraz miast na prawach powiatu na 1 mieszkańca w 2013 r. |
| Wynik finansowy budżetów powiatów oraz miast na prawach powiatu w 2013 r. |
| Podmioty gospodarki narodowej na 1000 ludności w 2013 r. |

LIST OF GRAPHS

| | Strona Page |
|--|----------------|
| <i>Administrative division of the Śląskie Voivodship in 2013</i> | 110-111 |
| <i>Outlays on fixed assets (current prices) per capita in 2013</i> | 110-111 |
| <i>Industrial and municipal wastewater treated in % of wastewater requiring treatment in 2013</i> | 110-111 |
| <i>Population per 1 km² in 2013</i> | 110-111 |
| <i>Natural increase per 1000 population in 2013</i> | 110-111 |
| <i>Births and deaths in 2013</i> | 110-111 |
| <i>Net internal and international migration for permanent residence per 1000 population in 2013</i> | 110-111 |
| <i>Registered unemployment rate in 2013</i> | 110-111 |
| <i>Selected categories of registered unemployed persons in % of total in 2013</i> | 110-111 |
| <i>Employed persons per 1000 population in 2013</i> | 110-111 |
| <i>Dwellings completed</i> | 110-111 |
| <i>Public libraries in 2013</i> | 110-111 |
| <i>Forest cover in 2013</i> | 110-111 |
| <i>Revenue and expenditure of powiats budgets and cities with powiat status budgets per capita in 2013</i> | 110-111 |
| <i>Financial result of powiats budgets and cities with powiat status budgets in 2013</i> | 110-111 |
| <i>Entities of the national economy per 1000 population in 2013</i> | 110-111 |

OBJAŚNIENIA ZNAKÓW UMOWNYCH

SYMBOLS

| | |
|------------------------|---|
| Kreska (-) | - zjawisko nie wystąpiło. <i>magnitude zero.</i> |
| Zero: (0) | - zjawisko istniało w wielkości mniejszej od 0,5; <i>magnitude not zero, but less than 0,5 of a unit;</i> |
| (0,0) | - zjawisko istniało w wielkości mniejszej od 0,05. <i>magnitude not zero, but less than 0,05 of a unit.</i> |
| Kropka (•) | - zupełny brak informacji lub brak informacji wiarygodnych. <i>data not available or not reliable.</i> |
| Znak x | - wypełnienie pozycji jest niemożliwe lub niecelowe. <i>not applicable.</i> |
| Znak Δ | - oznacza, że nazwy zostały skrócone w stosunku do obowiązującej klasyfikacji; ich pełne nazwy podano w uwagach ogólnych na str. 15. <i>categories of applied classification are presented in abbreviated form; their full names are given in the general notes on page 15.</i> |
| Znak * | - oznacza, że dane zostały zmienione w stosunku do wcześniej opublikowanych. <i>data revised.</i> |
| Znak # | - oznacza, że dane nie mogą być opublikowane ze względu na konieczność zachowania tajemnicy statystycznej w rozumieniu ustawy o statystyce publicznej. <i>data may not be published due to the necessity of maintaining statistical confidentiality in accordance with the Law on Public Statistics.</i> |
| „W tym” „Of which” | - oznacza, że nie podaje się wszystkich składników sumy. <i>indicates that not all elements of the sum are given.</i> |
| Przecinek (.) Comma | - oznacza liczby prezentujące liczby dziesiętne. <i>used in figures represents the decimal point.</i> |

WAŻNIEJSZE SKRÓTY

MAJOR ABBREVIATIONS

| | | |
|---|--|---|
| tys. = tysiąc thous. = thousand | dm ³ = decymetr sześcienny cubic decimetre | tabl. = tablica table |
| mln = milion million | m ³ = metr sześcienny cubic metre | ust. = ustęp |
| zł = złoty zl = zloty | dam ³ = dekametr sześcienny cubic decametre | Dz. U. = Dziennik Ustaw |
| szt. = sztuka pcs = piece | hm ³ = hektometr sześcienny cubic hectometre | i in. = i inni |
| wol. = wolumin vol. = volume | kWh = kilowatogodzina kilowatt hour | itp. = i tym podobne etc. = and the like |
| kg = kilogram kilogram | GWh = gigawatogodzina gigawatt hour | m.in. = między innymi i.a. = among others |
| dt = decytona deciton | r. = rok | np. = na przykład e.g. = for example |
| t = tona tonne | cd. = ciąg dalszy cont. = continued | tj. = to jest i.e. = that is |
| km = kilometr kilometre | dok. = dokończenie cont. = continued | PKD = Polska Klasyfikacja Działalności Polish Classification of Activities |
| m ² = metr kwadratowy square metre | Lp. = liczba porządkowa No. = number | NTS = Nomenklatura Jednostek Terytorialnych do Celów Statystycznych Nomenclature of Territorial Units for Statistical Purposes |
| ha = hektar hectare | nr (Nr) = numer No. = number | EKG = Europejska Komisja Gospodarcza ECE = Economic Commission for Europe |
| km ² = kilometr kwadratowy square kilometre | poz. = pozycja | ONZ = Organizacja Narodów Zjednoczonych UN = United Nations |
| l = litr litre | pkt = punkt | EURO-STAT = Urząd Statystyczny Unii Europejskiej = Statistical Office of the European Union |

UWAGI OGÓLNE

1. Dane zamieszczone w publikacji – jeśli nie zaznaczono inaczej – podano w **każdorazowym podziale administracyjnym kraju** oraz zgodnie z każdorazowym stanem organizacyjnym jednostek gospodarki narodowej.

W tablicach zawierających informacje w podziale na **miasta i wieś** przez „**miasta**” rozumie się gminy miejskie oraz miasta w gminach miejsko-wiejskich, przez „**wieś**” – gminy wiejskie oraz obszary wiejskie w gminach miejsko-wiejskich.

2. Dane prezentowane dla województwa, podregionów, powiatów i gmin odpowiadają poziomowi 2, 3, 4 i 5 Nomenklatury Jednostek Terytorialnych do Celów Statystycznych (NTS), opracowanej na podstawie Nomenclature of Territorial Units for Statistics (NUTS) obowiązującej w krajach Unii Europejskiej, zgodnie z Rozporządzeniem (WE) Nr 1059/2003 Parlamentu Europejskiego i Rady z dnia 26 V 2003 r. (Dz. Urz. UE L 154 z 21 VI 2003 r., z późniejszymi zmianami). NTS obowiązująca od 1 I 2008 r. wprowadzona została rozporządzeniem Rady Ministrów z dnia 14 XI 2007 r. (Dz. U. Nr 214, poz. 1573, z późniejszymi zmianami).

Podregiony (poziom 3) grupują jednostki szczebla powiatowego.

3. Prezentowane dane – jeśli nie zaznaczono inaczej – dotyczą **całej gospodarki narodowej**.

4. Prezentowane informacje przedstawione zostały stosownie do zakresu prowadzonych badań, obejmujących podmioty klasyfikowane według kryterium **liczby pracujących** i – jeśli nie zaznaczono inaczej – obejmują podmioty o liczbie pracujących:

- do 9 osób,
- od 10 do 49 osób,
- 50 osób i więcej.

5. Dane prezentuje się:

1) w układzie **Polskiej Klasyfikacji Działalności – PKD 2007**, opracowanej na podstawie Statystycznej Klasyfikacji Działalności Gospodarczej we Wspólnocie Europejskiej – Statistical Classification of Economic Activities in the European Community – NACE Rev. 2. PKD 2007, wprowadzonej z dniem 1 I 2008 r. rozporządzeniem Rady Ministrów z dnia 24 XII 2007 r. (Dz. U. Nr 251, poz. 1885, z późniejszymi zmianami), która zastąpiła Polską Klasyfikację Działalności – PKD 2004.

PKD 2007, w stosunku do klasyfikacji PKD 2004, wprowadziła zmiany zakresowe polegające na uwzględnieniu nowych grupowań rodzajów działalności, a także na przesunięciu rodzajów działalności pomiędzy poszczególnymi poziomami klasyfikacyjnymi. Zmiany te spowodowały w niektórych przypadkach brak porównywalności danych również przy niezmiennych nazwach poziomów klasyfikacyjnych.

GENERAL NOTES

1. Data in the publication, unless otherwise indicated, are presented according to **the administrative division of the country in a given period**, as well as in accordance with the respective organizational status of units of the national economy.

In the tables containing information divided into **urban areas and rural areas**, the term “**urban areas**” is understood as urban gminas and towns located in urban-rural gminas, while the term “**rural areas**” is understood as rural gminas and rural area in urban-rural gminas.

2. Data presented for the voivodship, subregions, powiats and gminas correspond to levels 2, 3, 4 and 5 of the Nomenclature of Territorial Units for Statistical Purposes (NTS), compiled on the basis of the Nomenclature of Territorial Units for Statistics (NUTS) obligatory in countries of the European Union according to the Regulation (EC) No. 1059/2003 of the European Parliament and Council of 26 V 2003 (OJL 154 dated 21 VI 2003, with later amendments). NTS obligatory from 1 I 2008 was introduced following the regulation of the Council of Ministers dated 14 XI 2007 (Journal of Laws No. 214, item 1573, with later amendments).

Subregions (level 3) group powiat-level units.

3. Presented data, unless otherwise indicated, concern the **entire national economy**.

4. Information is presented in compliance with the scope of conducted surveys, including entities classified according to the criterion of the **number of persons employed**, and, unless otherwise indicated include entities employing:

- up to 9 persons,
- from 10 to 49 persons,
- 50 persons and more.

5. Data are presented:

1) according to the **Polish Classification of Activities – PKD 2007**, compiled on the basis of the Statistical Classification of Economic Activities in the European Community – NACE Rev. 2. PKD 2007, introduced on 1 I 2008 by the decree of the Council of Ministers dated 24 XII 2007 (Journal of Laws No. 251, item 1885, with later amendments) which replaced the formerly applied Polish Classification of Activities – PKD 2004/NACE Rev. 1.1.

The changes introduced to the PKD 2007, in relation to the PKD 2004, resulted mainly from the modifications concerning the scope, consisting in new groupings of types of activity, and also in transfers of types of activity between individual classification levels. These changes resulted in the lack of comparability of data, also when the names of classification levels remained unchanged.

W ramach PKD 2007 wyodrębniono jako dodatkowe grupowania:

„**Przemysł**”, który obejmuje następujące sekcje: „Górnictwo i wydobywanie”, „Przetwórstwo przemysłowe”, „Wytwarzanie i zaopatrywanie w energię elektryczną, gaz, parę wodną, gorącą wodę i powietrze do układów klimatyzacyjnych” oraz „Dostawa wody; gospodarowanie ściekami i odpadami oraz działalność związana z rekultywacją”,

sekcje G, H, I, J – „Handel hurtowy i detaliczny; naprawa pojazdów samochodowych, włączając motocykle”, „Transport i gospodarka magazynowa”, „Działalność związana z zakwaterowaniem i usługami gastronomicznymi”, „Informacja i komunikacja”,

sekcje K, L – „Działalność finansowa i ubezpieczeniowa”, „Działalność związana z obsługą rynku nieruchomości”.

Pod pojęciem „**Pozostałe usługi**” ujęte są sekcje: „Działalność profesjonalna, naukowa i techniczna”, „Działalność w zakresie usług administrowania i działalność wspierająca”, „Administracja publiczna i obrona narodowa; obowiązkowe zabezpieczenia społeczne”, „Edukacja”, „Opieka zdrowotna i pomoc społeczna”, „Działalność związana z kulturą, rozrywką i rekreacją”, „Pozostała działalność usługowa”, „Gospodarstwa domowe zatrudniające pracowników; gospodarstwa domowe produkujące wyroby i świadczące usługi na własne potrzeby” oraz „Organizacje i zespoły eksterytorialne”.

2) według **sektorów własności**:

– **sektor publiczny** – grupujący własność państwową (Skarbu Państwa i państwowych osób prawnych), własność jednostek samorządu terytorialnego oraz „własność mieszaną” z przewagą kapitału (mienia) podmiotów sektora publicznego,

– **sektor prywatny** – grupujący własność prywatną krajową (osób fizycznych i pozostałych jednostek prywatnych), własność zagraniczną (osób zagranicznych) oraz „własność mieszaną” z przewagą kapitału (mienia) podmiotów sektora prywatnego i brakiem przewagi sektorowej w kapitale (mieniu) podmiotu.

„Własność mieszaną” określana jest głównie dla spółek i wyznaczana na podstawie struktury kapitału (mienia) deklarowanego we wniosku rejestracyjnym spółki.

6. Dane według sekcji PKD 2007 oraz w podziale terytorialnym opracowano – jeśli nie zaznaczono inaczej – tzw. metodą przedsiębiorstw.

Metoda przedsiębiorstw (podmiotowa) oznacza przyjmowanie całych podmiotów gospodarki narodowej za podstawę grupowania wszystkich danych charakteryzujących ich działalność według poszczególnych poziomów klasyfikacyjnych i podziałów terytorialnych.

7. Przez **podmioty gospodarki narodowej** rozumie się jednostki prawne, tj. osoby prawne, jednostki organizacyjne niemające osobowości prawnej oraz osoby fizyczne prowadzące działalność gospodarczą.

In the PKD 2007 additional groupings were introduced:

“**Industry**” including sections: “Mining and quarrying”, “Manufacturing”, “Electricity, gas, steam and air conditioning supply” and “Water supply; sewerage, waste management and remediation activities”.

sections G, H, I, J – “Wholesale and retail trade, repair of motor vehicles and motorcycles”, “Transportation and storage”, “Accommodation and food service activities”, “Information and communication”.

sections K, L – “Financial and insurance activities”, “Real estate activities”.

The item “**Other services**” was introduced including sections: “Professional, scientific and technical activities”, “Administrative and support service activities”, “Public administration and defence; compulsory social security”, “Education”, “Human health and social work activities”, “Arts, entertainment and recreation”, “Other service activities”, “Activities of households as employers; undifferentiated goods-and-services-producing activities of households for own use” and “Activities of extraterritorial organizations and bodies”.

2) according to **ownership sectors**:

– **public sector** – grouping state ownership (of the State Treasury and state legal persons), local government entity ownership as well as “mixed ownership” with a predominance of public sector entity capital (property),

– **private sector** – grouping private domestic ownership (of natural persons and other private entities), foreign ownership (of foreign persons) as well as “mixed ownership” with a predominance of private sector entity capital (property) and lack of predominance of public or private sector in the capital (property) of the entity.

“Mixed ownership” is defined mainly for companies and determined on the basis of the capital (property) structure as declared in a company’s registration application.

6. Data according to the PKD 2007 sections as well as according to administrative division are compiled using the so-called enterprise method, unless otherwise noted.

In the **enterprise (entity) method**, the entire organizational unit of entities in the national economy is the basis for grouping all data describing their activity according to individual classification levels and territorial divisions.

7. The term **entities of the national economy** is understood as legal entities, i.e.: legal persons, organizational entities without legal personality as well as natural persons conducting economic activity.

8. Liczby względne (wskaźniki, odsetki) obliczono z reguły na podstawie danych bezwzględnych wyrażonych z większą dokładnością niż podano w tablicach.

9. Przy przeliczaniu na 1 mieszkańca (1000 ludności itp.) danych według stanu w końcu roku przyjęto liczbę ludności faktycznie zamieszkałej według stanu w dniu 31 XII, a przy przeliczaniu danych charakteryzujących wielkość zjawiska w ciągu roku (np. dochody i wydatki budżetów gmin, produkcja) – według stanu w dniu 30 VI.

U w a g a. Do przeliczeń przyjęto liczbę ludności opracowaną – jeśli nie zaznaczono inaczej – za 2000 r. i lata 2005-2009 na bazie Narodowego Spisu Powszechnego Ludności i Mieszkań 2002 (dla 2000 r. według podziału administracyjnego obowiązującego w dniu 31 XII 2002 r.); od 2010 r. na bazie Narodowego Spisu Powszechnego Ludności i Mieszkań 2011 (dla 2010 r. według podziału administracyjnego obowiązującego w dniu 31 XII 2011 r.).

10. Dane – jeśli nie zaznaczono inaczej – nie obejmują jednostek budżetowych prowadzących działalność w zakresie obrony narodowej i bezpieczeństwa publicznego.

11. Wyjaśnienia metodyczne dotyczące podstawowych pojęć i metod opracowania danych liczbowych zamieszczono w uwagach ogólnych do poszczególnych działów. Rozszerzone wyjaśnienia dotyczące poszczególnych dziedzin statystyki znajdzie Czytelnik w publikacjach tematycznych oraz w serii „Zeszyty metodyczne i klasyfikacje”.

12. Niektóre dane liczbowe zostały podane na podstawie danych nieostatecznych i mogą ulec zmianie w następnych publikacjach Urzędu Statystycznego.

13. Ze względu na zaokrąglenia danych, w niektórych przypadkach sumy składników mogą się różnić od podanych wielkości „ogółem”.

14. Informacje statystyczne pochodzące ze źródeł spoza Urzędu Statystycznego opatrzone odpowiednimi notami.

15. W publikacji zastosowano skróty nazw niektórych poziomów klasyfikacyjnych; zestawienie zastosowanych skrótów i pełnych nazw podaje się poniżej:

8. Relative numbers (indices, percentages) are, as a rule, calculated on the basis of absolute data expressed with higher precision than that presented in the tables.

9. When computing per capita data (1000 population etc.) as of the end of a year, the population actually residing was applied as of 31 XII, whereas data describing the magnitude of a phenomenon within a year (e.g. revenue and expenditure of local government units budgets, production) – as of 30 VI.

N o t e. For calculations, it was assumed to use – unless otherwise indicated – the population for 2000 and 2005-2009 on the basis of results of the National Population and Housing Census 2002 (for 2000 according to the administrative division of the country obligatory as of 31 XII 2002); since 2010 on the basis of results of the National Population and Housing Census 2011 (for 2010 according to the administrative division of the country obligatory as of 31 XII 2011).

10. Data, unless otherwise noted, do not include budgetary entities conducting activities within the scope of national defence and public safety.

11. Methodological explanations concerning basic definitions and methods of compiling statistical data are presented in the general notes to individual chapters. More detailed information pertaining to particular fields of statistics can be found in subject matter publications as well as in the series “Zeszyty metodyczne i klasyfikacje” (Methodological Papers and Classifications).

12. Some data are given on the basis of preliminary data and may be revised in subsequent publications of the Statistical Office.

13. Due to the rounding of data, in some cases sums of components may differ from the amount given in the item “total”.

14. Statistical information originating from sources other than Statistical Office is indicated in the appropriate notes.

15. The names of some classification levels used in the publication have been abbreviated; the list of abbreviations used and their full names are given below:

POLSKA KLASYFIKACJA DZIAŁALNOŚCI (PKD 2007)
POLISH CLASSIFICATION OF ACTIVITIES (PKD 2007)

**skrót
abbreviation**

**pełna nazwa
full name**

**sekcje
sections**

Handel; naprawa pojazdów samochodowych
Trade; repair of motor vehicles

Handel hurtowy i detaliczny; naprawa pojazdów samochodowych, włączając motocykle
Wholesale and retail trade; repair of motor vehicles and motorcycles

Zakwaterowanie i gastronomia
Accommodation and catering

Działalność związana z zakwaterowaniem i usługami gastronomicznymi
Accommodation and food service activities

Obsługa rynku nieruchomości

Działalność związana z obsługą rynku nieruchomości
Real estate activities

U w a g a. Przeliczeń danych na 1 mieszkańca (1000 ludności itp.) za lata 2000, 2005, 2008-2009 dokonano przy przyjęciu skorygowanej liczby ludności uwzględniającej *N o t e. Calculations of data per capita (1000 population, etc.) for the years 2000, 2005, 2008-2009 are based on the revised number of population, which considers the results*

I. WAŻNIEJSZE DANE O WOJEWÓDZTWIE MAJOR DATA ON THE VOIVODSHIP

| Lp. | WYSZCZEGÓLNIENIE | 2000 | 2005 | 2008 | 2009 |
|---|---|--------|--------|--------|--------|
| POWIERZ AR | | | | | |
| 1 | Powierzchnia w km ² (stan w dniu 31 XII) | 12294 | 12331 | 12334 | 12333 |
| STAN I OCHRONA ENVIRONMENTAL | | | | | |
| 2 | Pobór wody – w % poboru ogółem – na cele: produkcyjne ^a (poza rolnictwem, leśnictwem, łowiectwem i rybactwem) | 26,2 | 22,6 | 22,8 | 21,6 |
| 3 | eksploatacji sieci wodociągowej ^b | 61,1 | 61,7 | 62,6 | 62,5 |
| 4 | Zużycie wody na potrzeby gospodarki narodowej i ludności na 1 km ² w dam ³ | 43,5 | 34,9 | 33,3 | 32,2 |
| 5 | w tym do produkcji przemysłowej | 15,0 | 10,9 | 10,9 | 10,3 |
| 6 | Ścieki przemysłowe i komunalne odprowadzone do wód lub do ziemi: oczyszczane w % wymagających oczyszczania | 88,2 | 87,8 | 85,0 | 86,5 |
| 7 | nieoczyszczane na 1 km ² w dam ³ | 4,2 | 3,5 | 4,4 | 4,0 |
| 8 | Ludność korzystająca z oczyszczalni ścieków w % ludności ogółem ^c | 62,9 | 67,5 | 70,0 | 70,5 |
| 9 | Emisja zanieczyszczeń powietrza z zakładów szczególnie uciążliwych dla czystości powie- trza w tys. t: pyłowych | 38,5 | 22,4 | 14,1 | 11,7 |
| 10 | gazowych (bez dwutlenku węgla) | 610,6 | 713,8 | 695,2 | 644,9 |
| 11 | Redukcja zanieczyszczeń powietrza z zakładów szczególnie uciążliwych dla czystości po- wietrza w % zanieczyszczeń wytworzonych: pyłowych | 99,0 | 99,4 | 99,6 | 99,6 |
| 12 | gazowych (bez dwutlenku węgla) | 31,3 | 28,6 | 31,8 | 30,3 |
| 13 | Powierzchnia o szczególnych walorach przyrodni- czych prawnie chroniona (stan w dniu 31 XII): w % powierzchni ogólnej | 22,1 | 22,0 | 22,1 | 22,1 |
| 14 | na 1 mieszkańca w m ² | 570 | 579 | 587 | 588 |
| 15 | Odpady wytworzone (w ciągu roku; z wyłącze- niem odpadów komunalnych) ^d na 1 km ² w t | 3810,4 | 3428,2 | 2862,1 | 2615,5 |
| 16 | Odpady komunalne zebrane ^e (w ciągu roku) na 1 mieszkańca w kg | 334,2 | 278,4 | 292,1 | 300,2 |
| 17 | Nakłady na środki trwałe (ceny bieżące) w % nakładów inwestycyjnych ogółem: służące ochronie środowiska | 5,2 | 5,7 | 6,0 | 8,5 |
| 18 | służące gospodarce wodnej | 1,5 | 1,5 | 0,7 | 0,9 |
| BEZPIECZEŃSTWO PUBLIC | | | | | |
| 19 | Przestępstwa stwierdzone przez Policję ^f w zakończonych postępowaniach przygotowawczych: w liczbach bezwzględnych | 165766 | 193415 | 153214 | 157522 |
| 20 | na 10 tys. ludności | 347 | 412 | 330 | 339 |
| 21 | Wskaźnik wykrywalności sprawców przestępstw stwierdzonych przez Policję ^f w % | 46,2 | 52,6 | 60,0 | 60,6 |

^a Z ujęć własnych. ^b Pobór wody na ujęciach przed wtłoczeniem do sieci. ^c Ludność korzystająca z oczyszczalni ścieków – dane szacunkowe, do działu „Stan i ochrona środowiska”, ust. 11 na str. 73. ^d Dane szacunkowe; w 2000 r. określane jako odpady stałe wywiezione; od 2003 r.

^a From own intakes. ^b Water withdrawal at intakes before entering the water network. ^c Population connected to wastewater treatment plants general notes to the chapter “Environmental protection”, item 11 on page 73. ^e Estimated data; in 2000 defined as solid waste removed; since

wyniki Narodowego Spisu Powszechnego Ludności i Mieszkań 2002.
of the National Population and Housing Census 2002.

| 2010 | 2011 | 2012 | 2013 | SPECIFICATION | No. |
|------------|--------|--------|--------|--|-----|
| CHNIA | | | | | |
| EA | | | | | |
| 12333 | 12333 | 12333 | 12333 | Area in km ² (as of 31 XII) | 1 |
| ŚRODOWISKA | | | | | |
| PROTECTION | | | | | |
| | | | | Water withdrawal – in % of total withdrawal – for purposes of: | |
| 22,7 | 24,3 | 23,3 | 24,3 | production ^a (excluding agriculture, forestry and fishing) | 2 |
| 61,8 | 60,1 | 59,9 | 58,1 | exploitation of water supply network ^b | 3 |
| | | | | Consumption of water for needs of the national economy and population per 1 km ² in dam ³ | 4 |
| 32,5 | 32,5 | 31,8 | 31,4 | of which for industrial production | 5 |
| 11,1 | 11,2 | 10,4 | 10,2 | Industrial and municipal wastewater discharged into waters or into the ground: treated in % of requiring treatment | 6 |
| 86,4 | 82,0 | 82,4 | 82,6 | untreated per 1 km ² in dam ³ | 7 |
| 4,3 | 5,6 | 5,3 | 5,2 | Population connected to wastewater treatment plants in % of total population ^c | 8 |
| 72,0 | 72,8 | 76,2 | 76,9 | Emission of air pollutants from plants of significant nuisance to air quality in thous. t: | |
| | | | | particulates | 9 |
| 13,4 | 12,7 | 10,6 | 10,6 | gases (excluding carbon dioxide) | 10 |
| 689,8 | 656,0 | 671,9 | 714,5 | Reduction of air pollutants from plants of significant nuisance to air quality in % of pollutants produced: | |
| | | | | particulates | 11 |
| 99,6 | 99,7 | 99,7 | 99,7 | gases (excluding carbon dioxide) | 12 |
| 29,6 | 30,5 | 30,0 | 30,6 | Area of special nature value under legal protection (as of 31 XII): | |
| | | | | in % of total area | 13 |
| 22,1 | 22,1 | 22,2 | 22,2 | per capita in m ² | 14 |
| 589 | 590 | 593 | 595 | Generated waste (during the year; excluding municipal waste) ^d per 1 km ² in t | 15 |
| 2879,1 | 2852,6 | 3005,6 | 3121,5 | Municipal waste collected ^e (during the year) per capita in kg | 16 |
| 297,6 | 293,8 | 292,5 | 292,6 | Outlays on fixed assets (current prices) in % of total investment outlays: | |
| | | | | in environmental protection | 17 |
| 5,6 | 5,0 | 5,3 | 6,3 | in water management | 18 |
| 0,8 | 0,9 | 1,1 | 1,5 | | |
| PUBLICZNE | | | | | |
| SAFETY | | | | | |
| | | | | Ascertained crimes by the Police ^f in completed preparatory proceedings: | |
| 169024 | 172073 | 167573 | 160932 | in absolute numbers | 19 |
| 364 | 372 | 363 | 349 | per 10 thous. population | 20 |
| | | | | Rate of detectability of delinquents in ascertained crimes by the Police ^g in % | 21 |
| 63,6 | 64,4 | 66,3 | 68,2 | | |

ludność ogółem – na podstawie bilansów; patrz uwagi ogólne do działu „Stan i ochrona środowiska”, ust. 4 na str. 70. ^d Patrz uwagi ogólne dane nieporównywalne z danymi za lata poprzednie ze względu na zmianę katalogu odpadów. ^f Do 2012 r. – łącznie z prokuraturą.

– estimated data, total population – based on balances; see general notes to the chapter “Environmental protection”, item 4 on page 70. ^d See 2003 data are not comparable with data for previous years due to a change in the catalogue of waste. ^f Until 2012 – including prosecutor’s office.

I. WAŻNIEJSZE DANE O WOJEWÓDZTWIE (cd.)
MAJOR DATA ON THE VOIVODSHIP (cont.)

| Lp. | WYSZCZEGÓLNIENIE | 2000 | 2005 | 2008 | 2009 |
|-----|--|---------|---------|---------|-----------------------------------|
| | | | | | LUD POPU |
| 1 | Ludność (stan w dniu 31 XII) | 4765657 | 4685775 | 4645665 | 4640725 |
| 2 | miasta | 3776228 | 3685324 | 3635059 | 3624410 |
| 3 | wieś | 989429 | 1000451 | 1010606 | 1016315 |
| 4 | w tym kobiety | 2456488 | 2421969 | 2405766 | 2403596 |
| 5 | Kobiety na 100 mężczyzn (stan w dniu 31 XII) | 106,4 | 107,0 | 107,4 | 107,4 |
| 6 | Ludność na 1 km ² powierzchni ogólnej (stan w dniu 31 XII) | 386 | 380 | 377 | 376 |
| 7 | Ludność w wieku (stan w dniu 31 XII): przedprodukcyjnym | 1082720 | 885181 | 819083 | 806093 |
| 8 | produkcyjnym | 3007552 | 3063102 | 3043430 | 3034503 |
| 9 | poprodukcyjnym | 675385 | 737492 | 783152 | 800129 |
| 10 | Małżeństwa na 1000 ludności | 5,3 | 5,4 | 6,7 | 6,7 |
| 11 | Rozwody na 1000 ludności | 1,1 | 2,0 | 2,1 | 1,9 |
| 12 | Urodzenia żywe na 1000 ludności | 8,9 | 8,7 | 10,1 | 10,3 |
| 13 | Zgony ^b na 1000 ludności | 9,7 | 9,9 | 10,3 | 10,5 |
| 14 | Przyrost naturalny na 1000 ludności | -0,8 | -1,2 | -0,2 | -0,2 |
| 15 | Zgony niemowląt na 1000 urodzeń żywych | 10,2 | 7,4 | 6,8 | 7,2 |
| 16 | Saldo migracji wewnętrznych i zagranicznych na pobyt stały na 1000 ludności | -2,6 | -1,9 | -1,5 | -1,0 |
| | | | | | RYNEK LABOUR |
| 19 | Pracujący ^{cd} (stan w dniu 31 XII): w tysiącach | 1750,8 | 1504,9 | 1633,0 | 1592,7 |
| 20 | w tym kobiety | 793,2 | 671,2 | 717,7 | 707,4 |
| 21 | na 1000 ludności | 368 | 321 | 352 | 343 |
| 22 | w sektorze prywatnym w % | 64,9 | 66,3 | 70,2 | 69,8 |
| | | | | | według rodzajów działalności w %: |
| 23 | rolnictwo, leśnictwo, łowiectwo i rybactwo | . | 4,7 | 4,3 | 4,3 |
| 24 | przemysł i budownictwo | . | 38,0 | 38,8 | 37,9 |
| 25 | sekcje G, H, I, J | . | 26,7 | 26,8 | 26,3 |
| 26 | sekcje K, L | . | 3,7 | 3,7 | 3,9 |
| 27 | pozostałe usługi | . | 26,8 | 26,4 | 27,6 |

^a Patrz uwagi ogólne do działu „Ludność”, ust. 1 na str. 116. ^b Łącznie ze zgonami niemowląt. ^c Według faktycznego miejsca pracy i rodzaju przy uwzględnieniu wyników: w 2000 r. – Powszechnego Spisu Rolnego 1996, w latach 2005-2009 – Narodowego Spisu Powszechnego Ludności

^a See general notes to the chapter “Population”, item 1 on page 116. ^b Including infant deaths. ^c By actual workplace and kind of activity Agricultural Census 1996, in 2005-2009 – of the National Population and Housing Census 2002 as well as the Agricultural Census 2002, since

| 2010 | 2011 | 2012 | 2013 | SPECIFICATION | No. |
|---------------------------|---------|---------|---------|--|-----|
| NOŚĆ^{cd} | | | | | |
| LATION^f | | | | | |
| 4634935 | 4626357 | 4615870 | 4599447 | Population (as of 31 XII) | 1 |
| 3607496 | 3594242 | 3579983 | 3559972 | urban areas | 2 |
| 1027439 | 1032115 | 1035887 | 1039475 | rural areas | 3 |
| 2396344 | 2392413 | 2387729 | 2379656 | of which females | 4 |
| 107,0 | 107,1 | 107,2 | 107,2 | Females per 100 males (as of 31 XII) | 5 |
| | | | | Population per 1 km ² of total area | |
| 376 | 375 | 374 | 373 | (as of 31 XII) | 6 |
| | | | | Population of age (as of 31 XII): | |
| 799933 | 790680 | 782781 | 776393 | pre-working | 7 |
| 3021163 | 2998142 | 2970023 | 2934496 | working | 8 |
| 813839 | 837535 | 863066 | 888558 | post-working | 9 |
| 6,1 | 5,5 | 5,4 | 4,8 | Marriages per 1000 population | 10 |
| 1,8 | 1,8 | 1,8 | 1,9 | Divorces per 1000 population | 11 |
| 10,3 | 9,7 | 9,6 | 9,3 | Live births per 1000 population | 12 |
| 10,3 | 10,3 | 10,6 | 10,7 | Deaths ^b per 1000 population | 13 |
| 0,0 | -0,6 | -1,0 | -1,4 | Natural increase per 1000 population | 14 |
| 5,7 | 6,0 | 4,8 | 5,1 | Infant deaths per 1000 live births | 15 |
| | | | | Internal and international net migration for | |
| -1,1 | -1,2 | -1,3 | -2,0 | permanent residence per 1000 population | 16 |
| | | | | Life expectancy at the moment | |
| | | | | of birth: | |
| 71,62 | 71,89 | 71,97 | 72,40 | males | 17 |
| 79,71 | 79,81 | 80,00 | 80,06 | females | 18 |
| PRACY | | | | | |
| MARKET | | | | | |
| | | | | Employed persons ^{cd} (as of 31 XII): | |
| 1637,3 | 1648,1 | 1642,4 | 1638,7 | in thousands | 19 |
| 728,6 | 735,0 | 739,2 | 745,0 | of which women | 20 |
| 353 | 356 | 356 | 356 | per 1000 population | 21 |
| 71,5 | 72,5 | 72,7 | 73,4 | in private sector in % | 22 |
| | | | | by kind of activities in %: | |
| 6,3 | 6,2 | 6,2 | 6,2 | agriculture, forestry and fishing | 23 |
| 36,7 | 36,9 | 36,7 | 35,8 | industry and construction | 24 |
| 25,7 | 25,6 | 25,6 | 25,6 | sections G, H, I, J | 25 |
| 3,8 | 3,8 | 3,9 | 4,0 | sections K, L | 26 |
| 27,5 | 27,4 | 27,6 | 28,4 | other services | 27 |

działalności (od 2004 r.). *d* Dane opracowano z uwzględnieniem pracujących w gospodarstwach indywidualnych w rolnictwie wyszacowanych i Mieszkań 2002 oraz Powszechnego Spisu Rolnego 2002, od 2010 r. – Powszechnego Spisu Rolnego 2010.

(since 2004). *d* Data are compiled considering employed persons on private farms in agriculture estimated using the results: in 2000 – of the 2010 – of the Agricultural Census 2010.

I. WAŻNIEJSZE DANE O WOJEWÓDZTWIE (cd.)
MAJOR DATA ON THE VOIVODSHIP (cont.)

| Lp. | WYSZCZEGÓLNIENIE | 2000 | 2005 | 2008 | 2009 |
|--|--|---------|---------|---------|---------|
| RYNEK LABOUR | | | | | |
| | Przeciętne zatrudnienie: | | | | |
| | w przemyśle: | | | | |
| 1 | w tysiącach | . | 449,6 | 488,9 | 472,0 |
| 2 | na 1000 ludności | x | 96 | 105 | 102 |
| | w budownictwie: | | | | |
| 3 | w tysiącach | . | 76,6 | 90,0 | 92,2 |
| 4 | na 1000 ludności | x | 16 | 19 | 20 |
| | Bezrobotni zarejestrowani (stan w dniu 31 XII): | | | | |
| 5 | w tys. | 259,8 | 281,3 | 122,7 | 168,4 |
| 6 | 2000 = 100 | 100,0 | 108,3 | 47,2 | 64,8 |
| | W % bezrobotnych zarejestrowanych (stan w dniu 31 XII): | | | | |
| 7 | kobiety | 57,9 | 56,7 | 59,5 | 53,4 |
| 8 | w wieku 24 lat i mniej | 32,2 | 21,2 | 18,0 | 20,9 |
| 9 | pozostający bez pracy dłużej niż 1 rok | 39,2 | 49,3 | 30,0 | 20,0 |
| 10 | Bezrobotni zarejestrowani (stan w dniu 31 XII) na 1 ofertę pracy | 309 | 104 | 16 | 43 |
| 11 | Stopa bezrobocia rejestrowanego ^a (stan w dniu 31 XII) w % | 12,9 | 15,5 | 6,9 | 9,4 |
| WYNAGRODZENIA. ŚWIADCZENIA WAGES AND SALARIES. | | | | | |
| | Przeciętne miesięczne wynagrodzenia brutto | | | | |
| 12 | w zł | 1954,41 | 2433,95 | 3020,68 | 3185,54 |
| 13 | 2000 = 100 | 100,0 | 124,5 | 154,6 | 163,0 |
| 14 | w tym w: przemyśle | . | 2885,54 | 3577,54 | 3755,15 |
| 15 | budownictwie | . | 1899,32 | 2492,12 | 2560,44 |
| 16 | Przeciętna liczba emerytów i rencistów w tys. | 1140,2 | 1150,2 | 1180,4 | 1192,5 |
| 17 | pobierających emerytury i renty wypłacane przez Zakład Ubezpieczeń Społecznych | 1066,6 | 1089,7 | 1127,7 | 1142,3 |
| 18 | rolników indywidualnych | 73,7 | 60,5 | 52,7 | 50,2 |
| | Przeciętna miesięczna emerytura i renta brutto w zł: | | | | |
| 19 | wypłacana przez Zakład Ubezpieczeń Społecznych | 1072,00 | 1426,73 | 1722,98 | 1863,60 |
| 20 | rolników indywidualnych ^b | 761,00 | 954,89 | 1088,35 | 1152,26 |
| INFRASTRUKTURA KOMUNALNA. MUNICIPAL INFRASTRUCTURE. | | | | | |
| | Długość sieci rozdzielczej (stan w dniu 31 XII) w km: | | | | |
| 21 | wodociągowej | 17268,2 | 18344,1 | 19291,7 | 19867,9 |
| 22 | kanalizacyjnej ^c | 5944,6 | 8231,9 | 9763,3 | 10300,3 |
| | Zużycie w gospodarstwach domowych: wody z wodociągów: | | | | |
| 23 | w hektometrach sześciennych | 185,4 | 147,3 | 142,9 | 141,8 |
| 24 | na 1 mieszkańca w m ³ | 38,9 | 31,4 | 30,7 | 30,5 |
| | energii elektrycznej w miastach ^d : | | | | |
| 25 | w gigawatogodzinach | 2567,2 | 2645,8 | 2760,4 | 2807,2 |
| 26 | na 1 mieszkańca w kWh | 679,5 | 716,2 | 758,3 | 773,4 |

^a Do wyciszenia przyjęto liczbę pracujących uwzględniającą pracujących w gospodarstwach indywidualnych w rolnictwie wyszacowanych Ludności i Mieszkań oraz Powszechnego Spisu Rolnego 2002, od 2010 r. Powszechnego Spisu Rolnego 2010. ^b Łącznie z wypłatami z czeń z Funduszu Emerytalno-Rentowego. ^c Łącznie z kolektorami. ^d W 2000 r. bez gospodarstw domowych, których głównym źródłem

^a The number of employed persons, including data on employed persons on private farms in agriculture used for calculation, was the Agricultural Census 2002, since 2010 – of the Agricultural Census 2010. ^b Including payments from non-agricultural social security system, households, whose main source of maintenance was income from a private farm in agriculture.

| 2010 | 2011 | 2012 | 2013 | SPECIFICATION | No. |
|---|---------|---------|---------|--|-----|
| PRACY (dok.) MARKET (cont.) | | | | | |
| 466,1 | 472,7 | 470,5 | 456,3 | Average paid employment: in industry: | 1 |
| 101 | 102 | 102 | 99 | in thousands | 2 |
| 88,8 | 92,8 | 90,9 | 82,5 | per 1000 population | 3 |
| 19 | 20 | 20 | 18 | in construction: | 4 |
| 181,2 | 186,2 | 205,5 | 208,3 | in thousands | 5 |
| 69,7 | 71,7 | 79,1 | 80,2 | per 1000 population | 6 |
| 54,2 | 56,1 | 54,7 | 53,4 | Registered unemployed persons (as of 31 XII): | 7 |
| 19,8 | 18,5 | 17,4 | 16,1 | in thous. | 8 |
| 23,6 | 29,8 | 31,3 | 35,2 | 2000 = 100 | 9 |
| 44 | 40 | 43 | 37 | In % of registered unemployed (as of 31 XII): | 10 |
| 10,0 | 10,2 | 11,1 | 11,3 | women | 11 |
| | | | | aged 24 years and less | |
| | | | | out of work for longer than 1 year | |
| | | | | Registered unemployed persons (as of 31 XII) per a job offer | |
| | | | | Registered unemployment rate ^a (as of 31 XII) in % | |
| Z UBEZPIECZEŃ SPOŁECZNYCH SOCIAL SECURITY BENEFITS | | | | | |
| 3306,69 | 3553,67 | 3629,57 | 3786,14 | Average monthly gross wages and salaries in zł | 12 |
| 169,2 | 181,8 | 185,7 | 193,7 | 2000 = 100 | 13 |
| 3910,15 | 4319,24 | 4307,29 | 4560,10 | of which: in industry | 14 |
| 2602,45 | 2749,87 | 2891,11 | 2914,58 | in construction | 15 |
| 1186,5 | 1172,2 | 1160,9 | 1153,3 | Average number of retirees and pensioners in thous. | 16 |
| 1138,7 | 1126,6 | 1117,5 | 1112,1 | receiving retirement and other pension paid by the Social Insurance Institution | 17 |
| 47,8 | 45,5 | 43,3 | 41,2 | farmers | 18 |
| 1978,16 | 2077,25 | 2173,90 | 2287,25 | Average monthly gross retirement and other pension in zł: | 19 |
| 1204,18 | 1239,40 | 1307,80 | 1367,05 | paid by the Social Insurance Institution | 20 |
| | | | | farmers ^b | |
| MIESZKANIA DWELLINGS | | | | | |
| 19786,6 | 20085,1 | 20300,7 | 20480,7 | Length of distribution network (as of 31 XII) in km: | 21 |
| 11403,3 | 12241,8 | 12813,1 | 13539,8 | water supply | 22 |
| 140,7 | 138,1 | 137,9 | 135,6 | sewage ^c | 23 |
| 30,3 | 29,8 | 29,8 | 29,4 | Consumption in households: water from water supply systems: | 24 |
| 2861,8 | 2818,0 | 2750,2 | 2774,5 | in cubic hectometres | 25 |
| 792,1 | 782,7 | 766,8 | 777,4 | per capita in m ³ | 26 |
| | | | | electricity in urban areas ^d : | |
| | | | | in gigawatt hour | |
| | | | | per capita in kWh | |

przy uwzględnieniu wyników: w 2000 r. – Powszechnego Spisu Rolnego 1996, w latach 2005-2009 – Narodowego Spisu Powszechnego pozarolniczego systemu ubezpieczeń społecznych, w przypadku łączenia uprawnień do świadczeń z tego systemu z uprawnieniami do świadczeń utrzymywania był dochód z użytkowanego gospodarstwa indywidualnego w rolnictwie.

estimated using the results: in 2000 – of the Agricultural Census 1996, in 2005-2009 – of the National Population and Housing Census 2002 as well as in case of a simultaneous right to benefits from this system and to benefits from the Pension Fund. c Including collectors. d In 2000 excluding

I. WAŻNIEJSZE DANE O WOJEWÓDZTWIE (cd.)
MAJOR DATA ON THE VOIVODSHIP (cont.)

| Lp. | WYSZCZEGÓLNIENIE | 2000 | 2005 | 2008 | 2009 |
|--|---|--------------------|---------|---------|---------|
| INFRASTRUKTURA KOMUNALNA. MUNICIPAL INFRASTRUCTURE. | | | | | |
| | Zasoby mieszkaniowe ^a (w 2000 r. – zamieszka- kane; stan w dniu 31 XII): | | | | |
| | mieszkania: | | | | |
| 1 | w tysiącach | 1594,2 | 1673,7 | 1700,0 | 1709,8 |
| 2 | na 1000 ludności | 335,0 | 357,2 | 365,9 | 368,4 |
| 3 | izby na 1000 ludności | 1150,4 | 1287,8 | 1327,5 | 1339,1 |
| | powierzchnia użytkowa mieszkań w m ² : | | | | |
| 4 | na 1000 ludności | 20318,2 | 23650,0 | 24596,1 | 24878,5 |
| 5 | przeciętna 1 mieszkania | 60,7 | 66,2 | 67,2 | 67,5 |
| | Mieszkania oddane do użytkowania: | | | | |
| | mieszkania: | | | | |
| 6 | w tysiącach | 5,6 | 8,5 | 12,2 | 10,6 |
| 7 | na 1000 ludności | 1,2 | 1,8 | 2,6 | 2,3 |
| 8 | izby na 1000 ludności | 5,7 | 9,2 | 12,8 | 10,9 |
| | powierzchnia użytkowa mieszkań w m ² : | | | | |
| 9 | na 1000 ludności | 136,4 | 233,3 | 330,6 | 275,7 |
| 10 | przeciętna 1 mieszkania | 115,2 | 128,3 | 125,7 | 120,4 |
| EDUKACJA ^b EDUCA | | | | | |
| | Uczniowie w szkołach ^c (stan na początku roku szkolnego) w tys.: | | | | |
| 11 | podstawowych ^d | 369,1 | 287,9 | 251,8 | 245,1 |
| 12 | gimnazjach | 140,0 | 180,7 | 152,6 | 145,4 |
| 13 | zasadniczych zawodowych ^e | 62,7 | 27,1 | 26,2 | 25,8 |
| 14 | liceach ogólnokształcących ^f | 101,3 | 81,2 | 74,3 | 69,8 |
| 15 | liceach profilowanych | x | 24,6 | 8,0 | 4,9 |
| 16 | technikach ^f | 131,4 | 67,5 | 70,3 | 69,4 |
| 17 | artystycznych ogólnokształcących ^g | 2,2 | 2,4 | 2,5 | 2,5 |
| 18 | policealnych | 29,1 | 44,4 | 48,5 | 39,3 |
| | Absolwenci szkół ^c w tys.: | | | | |
| 19 | podstawowych | 142,8 ^h | 55,8 | 47,2 | 45,1 |
| 20 | gimnazjów | x | 61,6 | 52,8 | 49,5 |
| 21 | zasadniczych zawodowych ^e | 19,8 | 8,1 | 7,7 | 7,6 |
| 22 | liceów ogólnokształcących ⁱ | 20,0 | 27,7 | 25,5 | 25,3 |
| 23 | liceów profilowanych | x | 9,0 | 5,5 | 3,7 |
| 24 | techników ^j | 26,8 | 20,3 | 14,1 | 148 |
| 25 | artystycznych ogólnokształcących ^e | 0,3 | 0,5 | 0,4 | 0,4 |
| 26 | policealnych | 11,0 | 14,0 | 11,8 | 11,0 |
| 27 | Absolwenci szkół zasadniczych zawodowych, liceów ogólnokształcących, techników oraz artystycznych ogólnokształcących dających uprawnienia zawodowe ^{ik} (bez szkół dla doro- słych) na 1000 ludności | 14 | 12 | 11 | 11 |

^a Na podstawie bilansów zasobów mieszkaniowych. ^b Patrz uwagi ogólne do działu „Edukacja i wychowanie”, ust. 1-14 na str. 243-246.
^{c, f} Od roku szkolnego 2004/05 łącznie: ^e – ze szkołami specjalnymi przysposabiającymi do pracy, ^f – z uzupełniającymi odpowiednio: liceami ogólnokształcącymi od roku szkolnego 2005/06 i technikami od roku szkolnego 2006/07. ^k Od roku szkolnego 2004/05 łącznie z liceami

^a Based on balances of dwelling stocks. ^b See general notes to the chapter “Education”, item 1-14 on pages 243-246. ^c Excluding schools for year including: ^e – special job-training schools, ^f – supplementary schools: general secondary and technical secondary, respectively. ^g Leading to the 2005/06 school year and technical secondary since the 2006/07 school year respectively. ^k Since the 2004/05 school year including

| 2010 | 2011 | 2012 | 2013 | SPECIFICATION | No. |
|--|---------|---------|---------|---|-----|
| MIESZKANIA (dok.) DWELLINGS (cont.) | | | | | |
| | | | | <i>Dwelling stocks^a (in 2000 – inhabited; as of 31 XII):</i> | |
| | | | | <i>dwellings:</i> | |
| 1696,6 | 1704,8 | 1713,1 | 1722,3 | <i>in thousands</i> | 1 |
| 66,0 | 368,5 | 371,1 | 374,5 | <i>per 1000 population</i> | 2 |
| 1362,2 | 1373,7 | 1385,9 | 1400,8 | <i>rooms per 1000 population</i> | 3 |
| | | | | <i>useful floor area of dwellings in m²:</i> | |
| 25267,0 | 25542,0 | 25832,0 | 26177,3 | <i>per 1000 population</i> | 4 |
| 69,0 | 69,3 | 69,6 | 69,9 | <i>average per dwelling</i> | 5 |
| | | | | <i>Dwellings completed:</i> | |
| | | | | <i>dwellings:</i> | |
| 10,2 | 9,5 | 9,7 | 10,4 | <i>in thousands</i> | 6 |
| 2,2 | 2,1 | 2,1 | 2,3 | <i>per 1000 population</i> | 7 |
| 10,8 | 10,2 | 10,5 | 11,1 | <i>rooms per 1000 population</i> | 8 |
| | | | | <i>useful floor area of dwellings in m²:</i> | |
| 279,5 | 257,4 | 265,6 | 282,8 | <i>per 1000 population</i> | 9 |
| 127,1 | 125,5 | 126,0 | 125,5 | <i>average per dwelling</i> | 10 |
| I WYCHOWANIE TION ^b | | | | | |
| | | | | <i>Pupils and students in schools^c (as of beginning of the school year) in thous.:</i> | |
| 240,4 | 240,4 | 236,5 | 237,0 | <i>primary^d</i> | 11 |
| 137,9 | 132,4 | 126,5 | 122,5 | <i>lower secondary</i> | 12 |
| 25,1 | 24,1 | 22,9 | 21,6 | <i>basic vocational^e</i> | 13 |
| 67,0 | 63,5 | 60,2 | 55,8 | <i>general secondary^f</i> | 14 |
| 3,3 | 2,2 | 1,1 | 0,4 | <i>specialized secondary</i> | 15 |
| 67,4 | 64,5 | 62,6 | 61,1 | <i>technical secondary^f</i> | 16 |
| 2,3 | 2,4 | 2,4 | 2,3 | <i>general art^g</i> | 17 |
| 42,9 | 48,8 | 50,6 | 40,4 | <i>post-secondary</i> | 18 |
| | | | | <i>Graduates in schools^c in thous.:</i> | |
| 42,8 | 41,7 | 40,2 | 39,4 | <i>primary</i> | 19 |
| 47,9 | 44,7 | 42,5 | 41,0 | <i>lower secondary</i> | 20 |
| 7,8 | 7,5 | 7,5 | 7,4 | <i>basic vocational^e</i> | 21 |
| 23,8 | 22,0 | 20,9 | 21,3 | <i>general secondary^f</i> | 22 |
| 1,9 | 1,3 | 0,9 | 0,6 | <i>specialized secondary</i> | 23 |
| 15,2 | 15,5 | 15,0 | 14,5 | <i>technical secondary^f</i> | 24 |
| 0,5 | 0,4 | 0,4 | 0,4 | <i>general art^g</i> | 25 |
| 11,1 | 11,5 | 12,8 | 13,5 | <i>post-secondary</i> | 26 |
| | | | | <i>Graduates of basic vocational schools, general and technical secondary schools as well as general art schools leading to professional certification^h (excluding schools for adults)</i> | |
| 11 | 10 | 10 | 10 | <i>per 1000 population</i> | 27 |

^c Bez szkół dla dorosłych, z wyjątkiem szkół policealnych. ^d Bez dzieci w wieku 6 lat objętych edukacją w placówkach wychowania przedszkolnego. ^e kształcącymi i technikami. ^f Dające uprawnienia zawodowe. ^g Dane obejmują absolwentów klasy VIII i VI. ^h Łącznie z uzupełniającymi odpowiednio: profilowanymi i szkołami specjalnymi przysposabiającymi do pracy.

^a adults except post-secondary schools. ^d Excluding children aged 6 attending pre-primary education establishments. ^{e, f} Since the 2004/05 school professional certification. ^h Data include graduates of 8th and 6th grade. ⁱ Including supplementary general schools: general secondary since specialized secondary schools as well as special job-training schools.

I. WAŻNIEJSZE DANE O WOJEWÓDZTWIE (cd.)
MAJOR DATA ON THE VOIVODSHIP (cont.)

| Lp. | WYSZCZEGÓLNIENIE | 2000 | 2005 | 2008 | 2009 |
|--|---|--------|--------|--------|--------|
| EDUKACJA^a | | | | | |
| EDUCA | | | | | |
| 1 | Studenci szkół wyższych ^b (stan w dniu 30 XI) w tys. | 178,8 | 207,7 | 192,2 | 187,2 |
| 2 | Absolwenci szkół wyższych ^{bc} w tys. | 29,4 | 44,9 | 44,7 | 43,6 |
| 3 | Uczniowie szkół dla dorosłych (stan na począt- ku roku szkolnego) w tys. | 36,3 | 35,8 | 35,3 | 34,6 |
| 4 | Absolwenci szkół dla dorosłych w tys. | 9,3 | 11,5 | 7,2 | 6,4 |
| Wychowanie przedszkolne (stan na początku roku szkolnego): | | | | | |
| 5 | miejsca w przedszkolach w tys. | 109,8 | 104,1 | 107,6 | 113,0 |
| 6 | dzieci ^d w tys. | 111,6 | 107,2 | 115,5 | 122,1 |
| 7 | w przedszkolach | 103,7 | 98,6 | 105,9 | 110,9 |
| 8 | w oddziałach przedszkolnych przy szko- łach podstawowych | 7,8 | 8,6 | 9,4 | 10,9 |
| 9 | Dzieci w przedszkolach (stan na początku roku szkolnego) na 1000 dzieci w wieku 3 – 6 lat | 525 | 588 | 654 | 674 |
| OCHRONA ZDROWIA^e | | | | | |
| HEALTH CARE^e | | | | | |
| Pracownicy medycy ^f (stan w dniu 31 XII): | | | | | |
| 10 | lekarze | 11848 | 9753 | 10180 | 10405 |
| 11 | lekarze dentyści | 1560 | 1560 | 1591 | 1471 |
| 12 | pielęgniarki ^g | 25442 | 25140 | 25275 | 25974 |
| 13 | Łóżka w szpitalach ogólnych ^h (stan w dniu 31 XII) na 10 tys. ludności | 61,0 | 57,1 | 58,0 | 57,4 |
| 14 | Leczeni w szpitalach ogólnych na 10 tys. ludności | 1508,1 | 1804,9 | 1931,1 | 1911,9 |
| 15 | Przychodnie ⁱ (stan w dniu 31 XII) | 1692 | 1819 | 2140 | 2419 |
| 16 | Apteki ogólnodostępne (stan w dniu 31 XII) | 1044 | 1148 | 1148 | 1176 |
| 17 | Liczba ludności (stan w dniu 31 XII) na 1 aptekę | 4558 | 4082 | 4047 | 3946 |
| Porady udzielone w zakresie ambulatoryjnej opieki zdrowotnej na 1 mieszkańca: | | | | | |
| 18 | lecarskie | 6,5 | 6,8 | 7,5 | 7,3 |
| 19 | stomatologiczne | 0,9 | 0,8 | 0,8 | 0,9 |
| 20 | Dzieci w żłobkach ^{kl} i klubach dziecięcych (stan w dniu 31 XII) na 1000 dzieci w wieku do lat 3 | 19 | 17 | 22 | 22 |
| KULTURA. | | | | | |
| CULTURE. | | | | | |
| 21 | Biblioteki publiczne (łącznie z filiami; stan w dniu 31 XII) | 858 | 840 | 821 | 816 |
| 22 | Księgozbiór bibliotek publicznych (stan w dniu 31 XII) na 1000 ludności w wol. | 3536 | 3616 | 3673 | 3641 |
| 23 | Czytelnicy bibliotek publicznych na 1000 ludności | 220,3 | 224,6 | 197,6 | 194,7 |
| Wypożyczenia księgozbioru z bibliotek publicznych w wol.: | | | | | |
| 24 | na 1000 ludności | 4573 | 4599 | 3936 | 3855 |
| 25 | na 1 czytelnika | 20,8 | 20,5 | 19,9 | 19,8 |
| 26 | Miejsca w teatrach i instytucjach muzycznych (stan w dniu 31 XII) na 1000 ludności | 1,8 | 2,1 | 1,9 | 1,9 |
| 27 | Widzowie i słuchacze w teatrach i instytucjach muzycznych ^m na 1000 ludności | 258,3 | 273,1 | 328,3 | 357,5 |
| 28 | Muzea i oddziały muzealne (stan w dniu 31 XII) | 38 | 47 | 60 | 60 |
| 29 | Zwiedzający muzea i wystawy na 1000 ludności | 150,8 | 153,8 | 277,0 | 234,9 |

^a Patrz uwagi ogólne do działu „Edukacja i wychowanie”, ust. 1-15 na str. 243-246. ^b Łącznie z filiami, zamiejscowymi podstawowymi jednostkami c z poprzedniego roku akademickiego, a w 2000 r. – z roku kalendarzowego. ^d Od 2008 r. łącznie z – nieuwzględnionymi w podziale w placówkach wykonujących działalność leczniczą. W roku szkolnym 2013/14 łącznie z dziećmi przebywającymi przez cały rok szkolny w placówkach bezpośrednio z pacjentem; od 2006 r. łącznie z osobami dla których głównym miejscem pracy jest praktyka lekarska i pielęgniarska. ^e Łącznie z ^f Patrz uwagi ogólne do działu „Ochrona zdrowia i pomoc społeczna” ust. 3 na str. 298. ^g Łącznie z oddziałami żłobkowymi. ^l Do 2010 r. bez

^a See general notes to the chapter “Education”, item 1-15 on pages 243-246. ^b Including branch sections, basic organizational units in another Affairs. ^c From the previous academic year, and in 2000 – the calendar year. ^d Since 2008 including entities excluded in the division health care activities. In the 2013/14 school year including children attending for all school year round establishments performing health care activities. persons for whom the primary workplace is a medical and nurse practice. ^e Including master nurses. ^h Excluding day places in hospital wards; ^k Including nursery wards. ^l Until 2010 excluding children’s clubs. ^m According to the seat.

| 2010 | 2011 | 2012 | 2013 | SPECIFICATION | No. |
|---|--------|--------|--------|---|-----|
| I WYCHOWANIE (dok.) | | | | | |
| <i>TION^e (cont.)</i> | | | | | |
| 181,3 | 170,2 | 158,8 | 144,6 | <i>Students of tertiary education institutions^b (as of 30 XI) in thous.</i> | 1 |
| 48,8 | 51,5 | 48,7 | 44,7 | <i>Graduates of tertiary education institutions^{bc} in thous.</i> | 2 |
| 38,3 | 37,8 | 37,8 | 32,1 | <i>Students of schools for adults (as of beginning of the school year) in thous.</i> | 3 |
| 7,3 | 8,2 | 8,6 | 8,6 | <i>Graduates of schools for adults in thous.</i> | 4 |
| 117,7 | 123,3 | 129,3 | 136,9 | <i>Pre-primary education (as of beginning of the school year): places in nursery schools in thous.</i> | 5 |
| 128,3 | 136,1 | 143,4 | 151,0 | <i>children^d in thous.</i> | 6 |
| 115,8 | 121,4 | 128,0 | 133,2 | <i>in nursery schools</i> | 7 |
| 12,0 | 13,7 | 14,4 | 16,7 | <i>in pre-primary sections in primary schools</i> | 8 |
| 673 | 671 | 680 | 692 | <i>Children in nursery schools (as of beginning of the school year) per 1000 children aged 3 – 6</i> | 9 |
| I POMOC SPOŁECZNA AND SOCIAL WELFARE | | | | | |
| 10345 | 10691 | 10788 | 10686 | <i>Medical personnel^f (as of 31 XII): doctors</i> | 10 |
| 1499 | 1412 | 1370 | 1270 | <i>dentists</i> | 11 |
| 25740 | 25978 | 25927 | 25375 | <i>nurses^g</i> | 12 |
| 56,1 | 55,3 | 56,3 | 56,3 | <i>Beds in general hospitals^h (as of 31 XII) per 10 thous. population</i> | 13 |
| 1969,8 | 1940,2 | 2034,2 | 2047,6 | <i>In-patients in general hospitals per 10 thous. population</i> | 14 |
| 2437 | 2716 | 2737 | 2702 | <i>Out-patient departmentsⁱ (as of 31 XII)</i> | 15 |
| 1294 | 1344 | 1395 | 1401 | <i>Generally available pharmacies (as of 31 XII)</i> | 16 |
| 3582 | 3442 | 3309 | 3283 | <i>Population (as of 31 XII) per 1 generally available pharmacy</i> | 17 |
| 7,2 | 7,4 | 7,3 | 7,6 | <i>Consultations provided within the scope of out-patient health care per capita:</i> | 18 |
| 0,8 | 0,8 | 0,9 | 0,9 | <i>medical</i> | 19 |
| 23 | 25 | 34 | 42 | <i>dental</i> <i>Children in nurseries^{kl} and children's clubs (as of 31 XII) per 1000 children up to age of 3</i> | 20 |
| TURYSTYKA TOURISM | | | | | |
| 814 | 815 | 804 | 800 | <i>Public libraries (including branches; as of 31 XII)</i> | 21 |
| 3610 | 3615 | 3600 | 3597 | <i>Public library collections (as of 31 XII) per 1000 population in vol.</i> | 22 |
| 190,2 | 189,5 | 187,8 | 184,6 | <i>Public library borrowers per 1000 population</i> | 23 |
| 3744 | 3745 | 3697 | 3656 | <i>Public library loans in vol.:</i> | 24 |
| 19,7 | 19,8 | 19,7 | 19,8 | <i>per 1000 population</i> | 25 |
| 1,9 | 1,9 | 2,0 | 1,8 | <i>per borrower</i> <i>Seats in theatres and music institutions (as of 31 XII) per 1000 population</i> | 26 |
| 305,3 | 299,5 | 289,0 | 286,6 | <i>Audience in theatres and music institutions^m per 1000 population</i> | 27 |
| 55 | 57 | 56 | 57 | <i>Museums with branches (as of 31 XII)</i> | 28 |
| 239,1 | 249,0 | 251,0 | 261,3 | <i>Museum and exhibition visitors per 1000 population</i> | 29 |

organizacyjnymi oraz zamiejscowymi ośrodkami dydaktycznymi, bez szkół resortu obrony narodowej oraz resortu spraw wewnętrznych. według rodzaju placówek – zespołami wychowania przedszkolnego i punktami przedszkolnymi; od 2007 r. bez wychowania przedszkolnego wykonujących działalność leczniczą. ^e Od 2012 r. łącznie z danymi resortu obrony narodowej i spraw wewnętrznych. ^f Od 2005 r. pracujący magistrami pielęgniarstwa. ^h Bez miejsc dziennych na oddziałach szpitalnych; od 2008 r. łącznie z łóżkami i inkubatorami dla noworodków. klubów dziecięcych. ^m Według siedziby.

location as well as teaching centres in another location, excluding academies of the Ministry of National Defence and the Ministry of Internal according to type – pre-primary education groups and pre-primary points; since 2007 excluding pre-primary education in the establishments performing ^e Since 2012 including data of the national defence and public safety department. ^f Since 2005 working directly with a patient; since 2006 including since 2008 including beds and incubators for newborns. ⁱ See general notes to the chapter "Health care and social welfare" item 3 on page 298.

I. WAŻNIEJSZE DANE O WOJEWÓDZTWIE (cd.)
MAJOR DATA ON THE VOIVODSHIP (cont.)

| Lp. | WYSZCZEGÓLNIENIE | 2000 | 2005 | 2008 | 2009 |
|-----|---|-------|-------|--------|--|
| | | | | | KULTURA. CULTURE. |
| 1 | Kina stałe (stan w dniu 31 XII) | 70 | 61 | 56 | 52 |
| 2 | Miejsca na widowni w kinach stałych (stan w dniu 31 XII) na 1000 ludności | 5,5 | 7,0 | 8,1 | 8,0 |
| 3 | Widzowie w kinach stałych na 1000 ludności | 481,8 | 664,9 | 1094,3 | 1231,2 |
| 4 | Abonenci (stan w dniu 31 XII) na 1000 ludności: | | | | |
| 4 | radiowi | 267 | 255 | 227 | 219 |
| 5 | telewizyjni | 260 | 248 | 221 | 213 |
| 6 | Baza noclegowa turystyki ^d (stan w dniu 31 VII) | 518 | 441 | 423 | 473 |
| 7 | w tym hotele | 111 | 112 | 117 | 146 |
| 8 | Miejsca noclegowe ^d (stan w dniu 31 VII) na 10 tys. ludności | 88,5 | 75,3 | 76,4 | 84,6 |
| 9 | Korzystający z noclegów ^d na 1000 ludności | 270,7 | 326,2 | 354,4 | 364,7 |
| | | | | | ROLNICTWO ^b AGRICULTURE ^b |
| 10 | Użytki rolne (stan w czerwcu) ^{cd} w tys. ha | 550,8 | 485,9 | 445,8 | 454,5 |
| 11 | w tym w dobrej kulturze rolnej w % | x | x | 95,7 | 96,4 |
| 12 | Powierzchnia zasiewów (stan w czerwcu) ^{cd,e} w tys. ha | 330,4 | 309,1 | 291,3 | 295,0 |
| | w tym w %: | | | | |
| 13 | zboża podstawowe (łącznie z mieszankami zbożowymi) | 66,5 | 69,1 | 71,2 | 71,8 |
| 14 | w tym: pszenica | 21,7 | 20,4 | 21,5 | 22,7 |
| 15 | żyto | 12,4 | 9,7 | 11,6 | 11,0 |
| 16 | ziemniaki | 12,6 | 7,7 | 5,1 | 4,7 |
| 17 | buraki cukrowe | 1,0 | 1,0 | 0,5 | 0,5 |
| | Zbiory w tys. t: | | | | |
| 18 | zboża podstawowe (łącznie z mieszankami zbożowymi) | 630,9 | 704,4 | 723,6 | 690,2 |
| 19 | w tym: pszenica | 235,6 | 232,8 | 259,0 | 254,3 |
| 20 | żyto | 95,4 | 86,1 | 95,6 | 86,2 |
| 21 | ziemniaki ^f | 818,6 | 483,7 | 305,7 | 288,6 |
| 22 | buraki cukrowe | 157,6 | 117,7 | 87,2 | 85,7 |
| | Plony ^c z 1 ha w dt: | | | | |
| 23 | zboża podstawowe (łącznie z mieszankami zbożowymi) | 28,7 | 33,0 | 34,9 | 32,6 |
| 24 | w tym: pszenica | 32,9 | 37,0 | 41,3 | 38,0 |
| 25 | żyto | 23,2 | 28,8 | 28,3 | 26,5 |
| 26 | ziemniaki ^f | 197 | 204 | 205 | 209 |
| 27 | buraki cukrowe | 496 | 390 | 594 | 627 |
| | Zwierzęta gospodarskie ^{cd} : | | | | |
| | bydło (stan w czerwcu): | | | | |
| 28 | w tysiącach sztuk | 169 | 130 | 142 | 125 |
| 29 | na 100 ha użytków rolnych w szt. | 30,6 | 26,7 | 31,9 | 27,5 |
| | trzoda chlewna (stan w końcu lipca): | | | | |
| 30 | w tysiącach sztuk | 370 | 423 | 357 | 313 |
| 31 | na 100 ha użytków rolnych w szt. | 67,2 | 87,1 | 80,1 | 68,9 |
| | Produkcja na 1 ha użytków rolnych ^c : | | | | |
| 32 | żywca rzeźnego w przeliczeniu na mięso (łącznie z tłuszczami i prodrobami) ^g w kg | 180,6 | 234,5 | . | 305,5 |
| 33 | mleka krowiego w l | 609,8 | 552,0 | 589,4 | 556,6 |

^a Od 2011 r. dotyczy obiektów posiadających 10 i więcej miejsc noclegowych. ^b Dane według siedziby użytkownika gospodarstwa prowadzących działalność rolniczą o małej skali. ^d W 2010 r. dane Powszechnego Spisu Rolnego. ^e Od 2010 r. bez powierzchni upraw trwałych, wieprzowego, baraniego, końskiego, drobiowego, koziego, króliczego i dziczyzny; w wadze poubojowej ciepłej.

^a Since 2011 concern establishments having 10 and more bed places. ^b Data are presented according to the official residence of land user. ^d In 2010 data of the Agricultural Census. ^e Since 2010 excluding permanent crops, kitchen mutton, horseflesh, poultry, goat, rabbit and game; in post-slaughter warm weight.

| 2010 | 2011 | 2012 | 2013 | SPECIFICATION | No. |
|-------------------------------------|--------|--------|--------|--|-----|
| TURYSTYKA (dok.) TOURISM (cont.) | | | | | |
| 56 | 53 | 51 | 54 | Fixed cinemas (as of 31 XII) | 1 |
| 8,5 | 8,3 | 8,5 | 8,8 | Seats in fixed cinemas (as of 31 XII) per 1000 population | 2 |
| 1177,5 | 1219,1 | 1155,4 | 1002,3 | Audience in fixed cinemas per 1000 population | 3 |
| 217 | 216 | 218 | 220 | Subscribers (as of 31 XII) per 1000 population: | 4 |
| 210 | 210 | 211 | 212 | radio | 4 |
| | | | | television | 5 |
| 511 | 624 | 617 | 621 | Tourist accommodation establishments ^d (as of 31 VII) | 6 |
| 156 | 172 | 169 | 179 | of which hotels | 7 |
| 88,4 | 96,8 | 95,6 | 96,0 | Bed places ^d (as of 31 VII) per 10 thous. population | 8 |
| 381,5 | 405,5 | 401,0 | 404,0 | Tourists accommodated ^d per 1000 population | 9 |
| I LEŚNICTWO AND FORESTRY | | | | | |
| 391,2 | 408,4 | 377,4 | 382,6 | Agricultural land (as of June) ^{cd} in thous. ha | 10 |
| 95,0 | 98,6 | 96,6 | 96,6 | of which in good agricultural condition in % | 11 |
| 268,0 | 279,7 | 254,6 | 260,8 | Sown area (as of June) ^{cde} in thous. ha | 12 |
| | | | | of which in %: | |
| 72,8 | 74,8 | 72,6 | 71,0 | basic cereals (including cereal mixed) | 13 |
| 24,3 | 25,0 | 23,5 | 23,9 | of which: wheat | 14 |
| 11,1 | 10,1 | 9,5 | 11,3 | rye | 15 |
| 4,2 | 4,5 | 3,2 | 3,3 | potatoes | 16 |
| 0,6 | 0,8 | 0,7 | 0,7 | sugar beets | 17 |
| | | | | Crop production in thous. t: | |
| 599,3 | 744,7 | 653,5 | 635,2 | basic cereals (including cereal mixed) | 18 |
| 236,2 | 294,3 | 241,9 | 256,7 | of which: wheat | 19 |
| 70,6 | 76,1 | 67,8 | 76,7 | rye | 20 |
| 207,5 | 283,6 | 176,7 | 154,3 | potatoes ^f | 21 |
| 76,3 | 115,7 | 97,8 | 98,5 | sugar beets | 22 |
| | | | | Yields ^e per 1 ha in dt: | |
| 30,7 | 35,6 | 34,5 | 34,3 | basic cereals (including cereal mixed) | 23 |
| 36,3 | 42,2 | 40,4 | 41,2 | of which: wheat | 24 |
| 23,7 | 26,9 | 28,2 | 26,1 | rye | 25 |
| 184 | 226 | 219 | 181 | potatoes ^f | 26 |
| 454 | 535 | 588 | 561 | sugar beets | 27 |
| | | | | Livestock ^{cd} : | |
| 127 | 120 | 122 | 122 | cattle (as of June): | |
| 32,6 | 29,4 | 32,2 | 31,9 | in thousand heads | 28 |
| | | | | per 100 ha of agricultural land in heads | 29 |
| 349 | 294 | 275 | 245 | pigs (end of July): | |
| 89,2 | 72,0 | 72,8 | 64,1 | in thousand heads | 30 |
| | | | | per 100 ha of agricultural land in heads | 31 |
| | | | | Production per 1 ha of agricultural land ^f : | |
| 341,8 | 365,7 | 388,2 | 332,1 | of animals for slaughter in terms of meat (including fats and pluck) ^g in kg | 32 |
| 584,1 | 518,0 | 640,2 | 630,3 | cows' milk in l | 33 |

^c Od 2010 r. bez gruntów posiadaczy użytków rolnych nieprowadzących działalności rolniczej oraz gruntów posiadaczy poniżej 1 ha użytków rolnych ogrodów przydomowych i upraw na przyozaranie (nawozy zielone). ^d Od 2010 bez ogrodów przydomowych. ^e Dotyczy mięsa: wołowego, cielęcego,

^c Since 2010 excluding land of owners of agricultural land who do not conduct agricultural activities and owners of less than 1 ha of agricultural gardens as well as area intended for ploughing (green fertilizers). ^f Since 2010 excluding kitchen gardens. ^g Concern meat: beef, veal, pork,

I. WAŻNIEJSZE DANE O WOJEWÓDZTWIE (cd.)
MAJOR DATA ON THE VOIVODSHIP (cont.)

| Lp. | WYSZCZEGÓLNIENIE | 2000 | 2005 | 2008 | 2009 |
|--------------------------------|--|--------|----------|----------|----------|
| ROLNICTWO^a | | | | | |
| AGRICULTURE^a | | | | | |
| | Skup produktów rolnych na 1 ha użytków rolnych: | | | | |
| 1 | ziarno zbóż podstawowych (łącznie z mieszankami zbożowymi) w kg | 119 | 241 | 226 | 320 |
| 2 | ziemniaki w kg | 3 | 2 | 6 | 5 |
| 3 | buraki cukrowe w kg | 286 | 242 | 196 | 189 |
| 4 | żywiec rzeźny w przeliczeniu na mięso (łącznie z tłuszczami) ^b w kg | 112 | 177 | 205 | 238 |
| 5 | mleko krowie w l | 283 | 388 | 447 | 412 |
| | Zużycie nawozów w przeliczeniu na czysty składnik na 1 ha użytków rolnych ^{cd} w kg: mineralnych lub chemicznych (łącznie z wieloskładnikowymi) | 73,4 | 101,5 | 117,3 | 105,9 |
| 7 | wapniowych | 164,4 | 80,5 | 36,5 | 24,2 |
| 8 | Ciągniki rolnicze (stan w czerwcu; w 2000 r. – stan w dniu 31 XII) na 100 ha użytków rolnych ^{ce} w szt. | 9,7 | 11,5 | . | . |
| 9 | Powierzchnia gruntów leśnych (stan w dniu 31 XII) w tys. ha | 398,8 | 400,3 | 401,1 | 400,9 |
| 10 | Powierzchnia lasów (stan w dniu 31 XII): w tysiącach hektarów | 390,1 | 391,1 | 391,4 | 391,2 |
| 11 | na 1 mieszkańca w ha | 0,1 | 0,1 | 0,1 | 0,1 |
| 12 | Lesistość (stan w dniu 31 XII) w % | 31,7 | 31,7 | 31,7 | 31,7 |
| 13 | Pozyskanie drewna (grubizny) na 100 ha powierzchni lasów w m ³ | 298,7 | 392,4 | 576,6 | 533,2 |
| PRZE | | | | | |
| INDU | | | | | |
| 14 | Produkcja sprzedana przemysłu: w milionach złotych (ceny bieżące) | . | 125579,6 | 170862,3 | 164732,8 |
| 15 | rok poprzedni = 100 (ceny stałe) ^f | x | x | 108,3 | 93,1 |
| 16 | 2005 = 100 (ceny stałe) ^f | x | 100,0 | 138,4 | 128,9 |
| 17 | na 1 zatrudnionego w zł (ceny bieżące) | x | 279318 | 349513 | 349036 |
| 18 | na 1 mieszkańca w zł (ceny bieżące) | x | 26756 | 36753 | 35480 |
| BUDOW | | | | | |
| CONSTRU | | | | | |
| 19 | Sprzedaż produkcji budowlano-montażowej ^g (ceny bieżące): w milionach złotych | . | 11343,2 | 17186,7 | 18488,8 |
| 20 | w tym sektor prywatny w % | . | 97,9 | 98,1 | 98,7 |
| 21 | na 1 mieszkańca w zł | x | 2417 | 3697 | 3982 |
| TRANSPORT I | | | | | |
| TRANSPORT AND | | | | | |
| 22 | Linie kolejowe eksploatowane normalnotorowe ^h : w kilometrach | 1918 | 2127 | 2141 | 2164 |
| 23 | na 100 km ² powierzchni ogólnej w km | 15,6 | 17,2 | 17,4 | 17,5 |
| 24 | Drogi publiczne o twardej nawierzchni (miejskie i zamiejskie): w kilometrach | 19630 | 20183 | 20286 | 20974 |
| 25 | na 100 km ² powierzchni ogólnej w km | 159,7 | 163,7 | 164,5 | 170,1 |
| 26 | Samochody osobowe zarejestrowane ⁱ : w tysiącach sztuk | 1273,8 | 1511,4 | 1899,0 | 1950,6 |
| 27 | na 1000 ludności | 267,3 | 322,6 | 408,8 | 420,3 |

^a Dane według siedziby użytkownika gospodarstwa. ^b Dotyczy mięsa wołowego, cielęcego, wieprzowego, baraniego, końskiego i drobiowego; do 1 ha użytków rolnych prowadzących działalność rolniczą o małej skali. ^d W roku gospodarczym. ^e W 2010 r. dane Powszechnego Spisu podmioty budowlane – według miejsca wykonywania robót. ^h Dane dotyczą sieci Polskich Kolei Państwowych, od 2005 r. również innych podmiotów,

^a Data are presented according to the official residence of land user. ^b Concerns beef, veal, pork, mutton, horseflesh and poultry; in post than 1 ha of agricultural land who conduct agricultural activities on a small scale. ^d In farming year. ^e In 2010 data of the Agricultural Census. ^h by construction units – by place of performing works. ⁱ Data concern rail network of the Polskie Koleje Państwowe, since 2005 also other

| 2010 | 2011 | 2012 | 2013 | SPECIFICATION | No. |
|--------------------------------------|----------|----------|----------|--|-----|
| I LEŚNICTWO (dok.) | | | | | |
| AND FORESTRY (cont.) | | | | | |
| | | | | <i>Procurement of agricultural products per 1 ha of agricultural land:</i> | |
| 300 | 329 | 335 | 301 | <i>basic cereal grains (including cereal mixed) in kg</i> | 1 |
| 4 | 11 | 18 | 11 | <i>potatoes in kg</i> | 2 |
| 195 | 238 | 252 | 281 | <i>sugar beets in kg</i> | 3 |
| 286 | 301 | 292 | 289 | <i>animals for slaughter in terms of meat (including fats)^b in kg</i> | 4 |
| 458 | 444 | 513 | 495 | <i>cows' milk in l</i> | 5 |
| | | | | <i>Consumption of fertilizers in terms of pure ingredient per 1 ha of agricultural land^{c,d,e} in kg:</i> | |
| 112,7 | 130,0 | 125,7 | 112,9 | <i>mineral or chemical (including mixed fertilizers)</i> | 6 |
| 42,0 | 92,0 | 37,5 | 53,1 | <i>lime</i> | 7 |
| 12,4 | . | . | 12,2 | <i>Agricultural tractors (as of June; in 2000 – as of 31 XII) per 100 ha of agricultural land^e in units</i> | 8 |
| 401,9 | 402,0 | 402,2 | 402,9 | <i>Forest land area (as of 31 XII) in thous. ha</i> | 9 |
| 392,1 | 392,1 | 392,2 | 393,0 | <i>Forest area (as of 31 XII):</i> | |
| 0,1 | 0,1 | 0,1 | 0,1 | <i>in thousand hectares</i> | 10 |
| 31,8 | 31,8 | 31,8 | 31,9 | <i>per capita in ha</i> | 11 |
| | | | | <i>Forest cover (as of 31 XII) in %</i> | 12 |
| 519,0 | 480,1 | 430,2 | 420,9 | <i>Removals (timber) per 100 ha of forest area in m³</i> | 13 |
| MYSŁ | | | | | |
| STRY | | | | | |
| 182501,4 | 207013,5 | 200841,5 | 190554,6 | <i>Sold production of industry:</i> | |
| 113,5 | 104,9 | 95,8 | 97,8 | <i>in million zlotys (current prices)</i> | 14 |
| 146,3 | 153,5 | 147,1 | 143,9 | <i>previous year = 100 (constant prices)^f</i> | 15 |
| 391516 | 437983 | 426883 | 417565 | <i>2005 = 100 (constant prices)^f</i> | 16 |
| 39353 | 44711 | 43466 | 41367 | <i>per 1 employee in zl (current prices)</i> | 17 |
| | | | | <i>per capita in zl (current prices)</i> | 18 |
| NICTWO | | | | | |
| CTION | | | | | |
| 16459,1 | 24594,6 | 21175,5 | 18638,9 | <i>Sales of construction and assembly production^g (current prices):</i> | |
| 98,4 | 98,9 | 98,6 | 98,5 | <i>in million zlotys</i> | 19 |
| 3549 | 5312 | 4583 | 4046 | <i>of which private sector in %</i> | 20 |
| | | | | <i>per capita in zl</i> | 21 |
| ŁĄCZNOŚĆ – stan w dniu 31 XII | | | | | |
| COMMUNICATIONS – as of 31 XII | | | | | |
| 2155 | 2140 | 2076 | 1978 | <i>Railway lines operated – standard gauge^h:</i> | |
| 17,5 | 17,4 | 16,8 | 16,0 | <i>in kilometres</i> | 22 |
| | | | | <i>per 100 km² of total area in km</i> | 23 |
| 21264 | 22147 | 21362 | 23180 | <i>Hard surface public roads (urban and non-urban):</i> | |
| 172,4 | 179,6 | 173,2 | 188,0 | <i>in kilometres</i> | 24 |
| | | | | <i>per 100 km² of total area in km</i> | 25 |
| 2041,6 | 2144,9 | 2206,9 | 2273,9 | <i>Registered passenger carsⁱ:</i> | |
| 440,5 | 463,6 | 478,1 | 494,4 | <i>in thousand units</i> | 26 |
| | | | | <i>per 1000 population</i> | 27 |

w wadze poubojowej ciepłej. c Od 2010 r. bez gruntów posiadaczy użytków rolnych nieprowadzących działalności rolniczej oraz gruntów posiadaczy Rolnego. f Od 2011 r. dla produkcji sprzedanej przemysłu przyjęto ceny stałe 2010 (średnie ceny bieżące 2010 r.). g Zrealizowanej przez będących zarządcami sieci kolejowej. i Od 2011 r. łącznie z posiadającymi pozwolenia czasowe wydane w końcu roku.

slaughter warm weight. c Since 2010 excluding land owners of agricultural land who do not conduct agricultural activities and owners of less f Since 2011 for sold production of industry constant prices of 2010 (average current prices of 2010) have been assumed. g Realized entities managing railway network. i Since 2011 including cars having temporary permissions given at the end of the year.

I. WAŻNIEJSZE DANE O WOJEWÓDZTWIE (cd.)
MAJOR DATA ON THE VOIVODSHIP (cont.)

| Lp. | WYSZCZEGÓLNIENIE | 2000 | 2005 | 2008 | 2009 |
|---|---|-------------------|---------|---------|---------|
| TRANSPORT I TRANSPORT AND | | | | | |
| 1 | Placówki dla usług pocztowych ^a : | | | | |
| | w liczbach bezwzględnych | 790 | 839 | 813 | 786 |
| 2 | na 100 tys. ludności | 16,6 | 17,9 | 17,5 | 16,9 |
| 3 | Telefoniczne łącza główne ^b : | | | | |
| | w tysiącach | 1363,3 | 1479,3 | 1094,8 | 976,7 |
| 4 | na 1000 ludności | 286,1 | 315,7 | 235,5 | 210,5 |
| HAN TRA | | | | | |
| 5 | Sprzedaż detaliczna towarów (ceny bieżące): | | | | |
| | w milionach złotych | 44180,8 | 40097,5 | 43053,5 | 49670,2 |
| 6 | na 1 mieszkańca w zł | 9264 | 8543 | 9261 | 10698 |
| 7 | Sklepy (stan w dniu 31 XII) w tys. | 52,4 ^c | 48,3 | 43,8 | 44,6 |
| 8 | Liczba ludności (stan w dniu 31 XII) na 1 sklep | 90,9 ^c | 97,0 | 106,0 | 103,9 |
| FINANSE PUBLIC | | | | | |
| Budżety gmin^d | | | | | |
| Dochody: | | | | | |
| 9 | w milionach złotych | 2296,7 | 3526,6 | 4693,9 | 4783,4 |
| 10 | na 1 mieszkańca w zł | 1174 | 1800 | 2393 | 2434 |
| Wydatki: | | | | | |
| 11 | w milionach złotych | 2354,4 | 3499,9 | 4658,8 | 5220,9 |
| 12 | na 1 mieszkańca w zł | 1203 | 1787 | 2375 | 2656 |
| Budżety miast na prawach powiatu | | | | | |
| Dochody: | | | | | |
| 13 | w milionach złotych | 5160,6 | 6756,7 | 9011,2 | 9178,8 |
| 14 | na 1 mieszkańca w zł | 1835 | 2471 | 3353 | 3428 |
| Wydatki: | | | | | |
| 15 | w milionach złotych | 5344,2 | 6743,3 | 9008,7 | 10113,6 |
| 16 | na 1 mieszkańca w zł | 1900 | 2466 | 3352 | 3777 |
| Budżety powiatów | | | | | |
| Dochody: | | | | | |
| 17 | w milionach złotych | 833,3 | 961,5 | 1288,7 | 1318,0 |
| 18 | na 1 mieszkańca w zł | 426 | 491 | 657 | 671 |
| Wydatki: | | | | | |
| 19 | w milionach złotych | 827,7 | 951,9 | 1264,9 | 1429,2 |
| 20 | na 1 mieszkańca w zł | 423 | 486 | 645 | 727 |
| Budżet województwa | | | | | |
| Dochody: | | | | | |
| 21 | w milionach złotych | 603,5 | 920,8 | 1143,0 | 1533,3 |
| 22 | na 1 mieszkańca w zł | 127 | 196 | 246 | 330 |
| Wydatki: | | | | | |
| 23 | w milionach złotych | 608,9 | 931,4 | 1263,2 | 1729,4 |
| 24 | na 1 mieszkańca w zł | 128 | 198 | 272 | 372 |

^a Dane dotyczą poczty publicznej; w 2000 r. placówki pocztowe i placówki usług telekomunikacyjnych. ^b Dane dotyczą operatorów i wydatków gmin mających również status miasta na prawach powiatu.

^a Data concern the public post office; in 2000 post offices and telecommunication service offices. ^b Data concern operators of the public ture of gminas which are also cities with powiat status.

| 2010 | 2011 | 2012 | 2013 | SPECIFICATION | No. |
|---------------------------------------|---------|---------|---------|--|-----|
| ŁĄCZNOŚĆ – stan w dniu 31 XII (dok.) | | | | | |
| COMMUNICATIONS – as of 31 XII (cont.) | | | | | |
| 794 | 827 | 837 | 794 | Postal service offices ^d : | 1 |
| 17,1 | 17,9 | 18,1 | 17,3 | in absolute numbers | 2 |
| | | | | per 100 thous. population | |
| 929,3 | 765,3 | 686,7 | 652,4 | Telephone main line ^b : | 3 |
| 200,5 | 165,4 | 148,8 | 141,8 | in thousands | 4 |
| | | | | per 1000 population | |
| DEL | | | | | |
| DE | | | | | |
| 45333,3 | 46431,1 | 45502,6 | 44482,8 | Retail sales (current prices): | 5 |
| 9775 | 10028 | 9848 | 9657 | in million zlotys | 6 |
| 43,1 | 40,8 | 41,8 | 42,6 | per capita in zł | 7 |
| 107,6 | 113,5 | 110,0 | 108,1 | Shops (as of 31 XII) in thous. | 8 |
| | | | | Population (as of 31 XII) per 1 shop | |
| PUBLICZNE | | | | | |
| FINANCE | | | | | |
| 5382,3 | 5650,9 | 5739,1 | 5921,9 | Gminas budgets^d | |
| 2709 | 2839 | 2878 | 2969 | Revenue: | 9 |
| | | | | in million zlotys | |
| | | | | per capita in zł | 10 |
| 5769,1 | 5846,8 | 5792,0 | 5982,1 | Expenditure: | 11 |
| 2904 | 2937 | 2905 | 2999 | in million zlotys | 12 |
| | | | | per capita in zł | |
| | | | | Cities with powiat status budgets | |
| | | | | Revenue: | |
| 9827,4 | 10187,1 | 10653,2 | 11327,7 | in million zlotys | 13 |
| 3707 | 3860 | 4056 | 4337 | per capita in zł | 14 |
| | | | | Expenditure: | |
| 10148,0 | 10392,1 | 10809,9 | 11607,8 | in million zlotys | 15 |
| 3828 | 3938 | 4116 | 4445 | per capita in zł | 16 |
| | | | | Powiats budgets | |
| | | | | Revenue: | |
| 1524,5 | 1659,4 | 1623,5 | 1635,4 | in million zlotys | 17 |
| 767 | 834 | 814 | 820 | per capita in zł | 18 |
| | | | | Expenditure: | |
| 1620,0 | 1644,5 | 1604,1 | 1627,2 | in million zlotys | 19 |
| 815 | 826 | 804 | 816 | per capita in zł | 20 |
| | | | | Voivodship budget | |
| | | | | Revenue: | |
| 1339,0 | 1345,3 | 1398,3 | 1592,9 | in million zlotys | 21 |
| 289 | 291 | 303 | 346 | per capita in zł | 22 |
| | | | | Expenditure: | |
| 1410,0 | 1456,3 | 1469,3 | 1705,5 | in million zlotys | 23 |
| 304 | 315 | 318 | 370 | per capita in zł | 24 |

telekomunikacyjnych sieci publicznej. c Dane nieporównywalne w związku ze zmianą w 2004 r. metody badania sklepów. d Bez dochodów

telecommunication network. c Data are not comparable due to change in 2004 of the method of shop survey. d Excluding revenue and expendi-

I. WAŻNIEJSZE DANE O WOJEWÓDZTWIE (dok.)
MAJOR DATA ON THE VOIVODSHIP (cont.)

| Lp. | WYSZCZEGÓLNIENIE | 2000 | 2005 | 2008 | 2009 |
|---|---|----------|----------|----------|----------|
| INWESTYCJE. INVESTMENTS. | | | | | |
| 1 | Nakłady inwestycyjne ^b (ceny bieżące): | | | | |
| 1 | w milionach złotych | 15343,4 | 15474,5 | 27349,8 | 28402,8 |
| 2 | na 1 mieszkańca w zł | 3217 | 3297 | 5883 | 6117 |
| 3 | Wartość brutto środków trwałych ^c (stan w dniu 31 XII; bieżące ceny ewidencyjne): | | | | |
| 3 | w milionach złotych | 190764,0 | 217221,9 | 268711,0 | 288895,7 |
| 4 | na 1 mieszkańca w zł | 40085 | 46358 | 57841 | 62252 |
| RACHUNKI REGIONAL | | | | | |
| 5 | Produkt krajowy brutto (ceny bieżące): | | | | |
| 5 | w milionach złotych | . | . | . | . |
| 6 | na 1 mieszkańca w zł | . | . | . | . |
| 7 | Produkt krajowy brutto (ceny stałe) | | | | |
| 7 | rok poprzedni = 100 | . | . | . | . |
| 8 | Wartość dodana brutto (ceny bieżące): | | | | |
| 8 | w milionach złotych | . | . | . | . |
| 9 | na 1 mieszkańca w zł | . | . | . | . |
| 10 | Nominalne dochody do dyspozycji brutto w sektorze gospodarstw domowych: | | | | |
| 10 | w milionach złotych | . | . | . | . |
| 11 | na 1 mieszkańca w zł | . | . | . | . |
| 12 | Realne dochody do dyspozycji brutto w sektorze gospodarstw domowych rok poprzedni = 100 | . | . | . | . |
| PODMIOTY GOSPODARKI ENTITIES OF THE NATIONAL | | | | | |
| 13 | Ogółem: w tysiącach | 385,4 | 426,3 | 428,9 | 430,6 |
| 14 | na 10 tys. ludności | 809,9 | 909,7 | 923,3 | 927,8 |
| 15 | Osoby prawne i jednostki organizacyjne niemające osobowości prawnej: | | | | |
| 15 | w tysiącach | 84,4 | 99,4 | 105,4 | 104,6 |
| 16 | 1999 = 100 | 108,1 | 127,2 | 135,0 | 133,9 |
| 17 | w tym: | | | | |
| 17 | spółdzielnie | 1,3 | 1,2 | 1,2 | 1,2 |
| 18 | spółki handlowe | 17,6 | 25,7 | 29,3 | 30,8 |
| 19 | w tym z udziałem kapitału zagranicznego | 3,7 | 4,5 | 5,2 | 5,4 |
| 20 | spółki cywilne | 43,1 | 38,7 | 37,7 | 34,8 |
| 21 | Osoby fizyczne prowadzące działalność gospodarczą: | | | | |
| 21 | w tysiącach | 301,0 | 326,9 | 323,5 | 326,0 |
| 22 | 1999 = 100 | 102,7 | 111,5 | 110,4 | 111,2 |
| 23 | na 10 tys. ludności | 632,4 | 697,6 | 696,3 | 702,5 |

^a Dane za 2000 r. nieporównywalne w związku z nowelizacją w 2002 r. ustawy o rachunkowości. ^b Według lokalizacji inwestycji. ^c Według indywidualne w rolnictwie.

^a Data for 2000 are not comparable due to amendments in 2002 of the Accounting Act. ^b By localization of investments. ^c According to in agriculture.

| 2010 | 2011 | 2012 | 2013 | SPECIFICATION | No. |
|---|----------|----------|----------|---|-----|
| ŚRODKI TRWAŁE^a | | | | | |
| FIXED ASSETS^a | | | | | |
| 26304,5 | 30122,6 | 27667,4 | 27649,3 | <i>Investment outlays^b (current prices):</i> | |
| 5672 | 6506 | 5988 | 6002 | <i>in million zlotys</i> | 1 |
| | | | | <i>per capita in zł</i> | 2 |
| 304668,1 | 329793,0 | 355427,5 | 369978,3 | <i>Gross value of fixed assets^c (as of 31 XII; current book-keeping prices):</i> | |
| 65733 | 71286 | 77001 | 80440 | <i>in million zlotys</i> | 3 |
| | | | | <i>per capita in zł</i> | 4 |
| REGIONALNE^d | | | | | |
| ACCOUNTS^d | | | | | |
| 184964 | 200468 | 205025 | . | <i>Gross domestic product (current prices):</i> | |
| 39884 | 43298 | 44372 | . | <i>in million zlotys</i> | 5 |
| | | | | <i>per capita in zł</i> | 6 |
| . | 105,2 | 101,0 | . | <i>Gross domestic product (constant prices) previous year = 100</i> | 7 |
| 162901 | 176214 | 181676 | . | <i>Gross value added (current prices):</i> | |
| 35127 | 38059 | 39318 | . | <i>in million zlotys</i> | 8 |
| | | | | <i>per capita in zł</i> | 9 |
| 121017 | 126339 | 132579 | . | <i>Gross nominal disposable income in the households sector:</i> | |
| 26095 | 27287 | 28693 | . | <i>in million zlotys</i> | 10 |
| | | | | <i>per capita in zł</i> | 11 |
| . | 100,7 | 101,5 | . | <i>Gross real disposable income in the households sector previous year = 100</i> | 12 |
| NARODOWEJ^e – stan w dniu 31 XII | | | | | |
| ECONOMY^e – as of 31 XII | | | | | |
| 451,6 | 443,4 | 453,5 | 460,4 | <i>Total: in thousands</i> | 13 |
| 974,4 | 958,5 | 982,5 | 1000,9 | <i>per 10 thous. population</i> | 14 |
| 108,7 | 111,7 | 117,8 | 122,0 | <i>Legal persons and organizational entities without legal personality:</i> | |
| 139,1 | 142,8 | 150,5 | 156,0 | <i>in thousands</i> | 15 |
| | | | | <i>1999 = 100</i> | 16 |
| | | | | <i>of which:</i> | |
| 1,2 | 1,1 | 1,1 | 1,1 | <i>cooperatives</i> | 17 |
| 32,8 | 34,7 | 37,5 | 40,8 | <i>commercial companies</i> | 18 |
| | | | | <i>of which with foreign capital participation</i> | 19 |
| 5,6 | 5,9 | 6,2 | 6,4 | <i>civil law partnerships</i> | 20 |
| 35,2 | 35,8 | 36,2 | 36,1 | <i>Natural persons conducting economic activity:</i> | |
| 342,9 | 331,7 | 335,7 | 338,3 | <i>in thousands</i> | 21 |
| 117,0 | 113,2 | 114,5 | 115,4 | <i>1999 = 100</i> | 22 |
| 739,9 | 717,0 | 727,3 | 735,5 | <i>per 10 thous. population</i> | 23 |

siedziby jednostki lokalnej. ^d Patrz uwagi ogólne do działu „Rachunki regionalne” ust. 5 na str. 423. ^e Bez osób prowadzących gospodarstwa
the seat of local unit. ^d See general notes to the chapter “Regional accounts”: ^d – item 5 on page 423. ^e Excluding persons tending private farms

II. WYBRANE DANE O PODREGIONACH (NTS 3) I POWIATACH (NTS 4)
SELECTED DATA BY SUBREGIONS (NTS 3) AND POWIATS (NTS 4)

| WYSZCZEGÓLNIENIE SPECIFICATION | Powierzchnia ^{ab} Area ^{ab} | | Ludność ^a Population ^a | | | | | | |
|---|--|---------------------|--|---------------------|--|---|------------|--|-------------|
| | w km ² in km ² | w odsetkach in % | w tys. in thous. | w odsetkach in % | wzrost lub spadek w stosunku do 2012 r. w % increase or decrease in relation to 2012 in % | na 1 km ² per 1 km ² | | w miastach w % ogółu ludności in urban areas in % of total population | |
| | | | | | | 2005 | 2013 | 2005 | 2013 |
| WOJEWÓDZTWO VOIVODSHIP | 12333 | 100,0 | 4599,4 | 100,0 | -0,4 | 380 | 373 | 78,6 | 77,4 |
| Podregion (Subregion) bielski | 2354 | 19,1 | 664,7 | 14,5 | 0,1 | 275 | 282 | 51,5 | 49,9 |
| Powiaty: <i>Powiats:</i> | | | | | | | | | |
| bielski | 459 | 3,7 | 160,4 | 3,5 | 0,7 | 329 | 350 | 29,0 | 27,7 |
| cieszyński | 730 | 5,9 | 177,5 | 3,9 | 0,2 | 234 | 243 | 47,4 | 46,0 |
| żywiecki | 1040 | 8,4 | 153,1 | 3,3 | -0,0 | 144 | 147 | 21,5 | 21,0 |
| Miasto na prawach powiatu: <i>City with powiat status:</i> Bielsko-Biała | 125 | 1,0 | 173,7 | 3,8 | -0,4 | 1416 | 1395 | 100,0 | 100,0 |
| Podregion (Subregion) bytomski | 1575 | 12,8 | 446,1 | 9,7 | -0,5 | 294 | 283 | 80,2 | 79,2 |
| Powiaty: <i>Powiats:</i> | | | | | | | | | |
| lubliniecki | 822 | 6,7 | 77,2 | 1,7 | -0,2 | 93 | 94 | 37,4 | 37,3 |
| tarnogórski | 644 | 5,2 | 138,4 | 3,0 | -0,3 | 215 | 215 | 68,4 | 68,0 |
| Miasta na prawach powiatu: <i>Cities with powiat status:</i> Bytom | 69 | 0,6 | 173,4 | 3,8 | -0,7 | 2707 | 2498 | 100,0 | 100,0 |
| Piekary Śląskie | 40 | 0,3 | 57,1 | 1,2 | -0,6 | 1504 | 1429 | 100,0 | 100,0 |
| Podregion (Subregion) częstochoowski | 3049 | 24,7 | 525,5 | 11,4 | -0,4 | 176 | 172 | 59,7 | 58,1 |
| Powiaty: <i>Powiats:</i> | | | | | | | | | |
| częstochoowski | 1521 | 12,3 | 135,5 | 2,9 | 0,1 | 88 | 89 | 12,2 | 11,8 |
| kłobucki | 889 | 7,2 | 85,6 | 1,9 | -0,2 | 95 | 96 | 21,0 | 20,7 |
| myszkowski | 479 | 3,9 | 72,1 | 1,6 | 0,1 | 150 | 150 | 55,5 | 54,9 |
| Miasto na prawach powiatu: <i>City with powiat status:</i> Częstochowa | 160 | 1,3 | 232,3 | 5,1 | -0,9 | 1547 | 1455 | 100,0 | 100,0 |
| Podregion (Subregion) gliwicki | 878 | 7,1 | 479,1 | 10,4 | -0,4 | 576 | 545 | 90,0 | 89,1 |
| Powiat gliwicki | 664 | 5,4 | 115,3 | 2,5 | -0,0 | 174 | 173 | 56,1 | 54,9 |
| Miasta na prawach powiatu: <i>Cities with powiat status:</i> Gliwice | 134 | 1,1 | 185,5 | 4,0 | -0,4 | 1490 | 1385 | 100,0 | 100,0 |
| Zabrze | 80 | 0,6 | 178,4 | 3,9 | -0,6 | 2377 | 2218 | 100,0 | 100,0 |

a Stan w dniu 31 XII. *b* Według ewidencji geodezyjnej.

a As of 31 XII. *b* According to geodesic register.

II. WYBRANE DANE O PODREGIONACH (NTS 3) I POWIATACH (NTS 4) (cd.)

SELECTED DATA BY SUBREGIONS (NTS 3) AND POWIATS (NTS 4) (cont.)

| WYSZCZEGÓLNIENIE SPECIFICATION | Powierzchnia ^{ab} Area ^{ab} | | Ludność ^a Population ^a | | | | | | |
|--|--|--------------------------|--|--------------------------|--|---|-------------|--|--------------|
| | w km ² in km ² | w odset- kach in % | w tys. in thous. | w odset- kach in % | wzrost lub spadek w stosunku do 2012 r. w % increase or decrease in relation to 2012 in % | na 1 km ² per 1 km ² | | w miastach w % ogółu ludności in urban areas in % of total population | |
| | | | | | | 2005 | 2013 | 2005 | 2013 |
| Podregion (Subregion) katowicki | 380 | 3,1 | 752,4 | 16,4 | -0,7 | 2056 | 1980 | 100,0 | 100,0 |
| Miasta na prawach powiatu: <i>Cities with powiat status:</i> | | | | | | | | | |
| Chorzów | 33 | 0,3 | 110,8 | 2,4 | -0,4 | 3413 | 3332 | 100,0 | 100,0 |
| Katowice | 165 | 1,3 | 304,4 | 6,6 | -0,9 | 1928 | 1849 | 100,0 | 100,0 |
| Mysłowice | 66 | 0,5 | 75,1 | 1,6 | -0,2 | 1138 | 1145 | 100,0 | 100,0 |
| Ruda Śląska | 78 | 0,6 | 141,5 | 3,1 | -0,6 | 1889 | 1821 | 100,0 | 100,0 |
| Siemianowice Śląskie | 25 | 0,2 | 68,8 | 1,5 | -1,0 | 2889 | 2700 | 100,0 | 100,0 |
| Świętochłowice | 13 | 0,1 | 51,8 | 1,1 | -1,0 | 4185 | 3894 | 100,0 | 100,0 |
| Podregion (Subregion) rybnicki | 1353 | 11,0 | 637,7 | 13,9 | -0,3 | 473 | 472 | 77,6 | 76,6 |
| Powiaty: <i>Powiats:</i> | | | | | | | | | |
| raciborski | 544 | 4,4 | 109,6 | 2,4 | -0,3 | 206 | 201 | 58,5 | 58,1 |
| rybnicki | 224 | 1,8 | 76,9 | 1,7 | 0,4 | 327 | 344 | 38,8 | 37,0 |
| wodzisławski | 287 | 2,3 | 157,8 | 3,4 | -0,4 | 541 | 550 | 66,4 | 65,2 |
| Miasta na prawach powiatu: <i>Cities with powiat status:</i> | | | | | | | | | |
| Jastrzębie-Zdrój | 85 | 0,7 | 91,2 | 2,0 | -0,5 | 1118 | 1069 | 100,0 | 100,0 |
| Rybnik | 148 | 1,2 | 140,2 | 3,0 | -0,4 | 955 | 945 | 100,0 | 100,0 |
| Żory | 65 | 0,5 | 62,0 | 1,3 | -0,0 | 972 | 960 | 100,0 | 100,0 |
| Podregion (Subregion) sosnowiecki | 1800 | 14,6 | 701,8 | 15,3 | -0,7 | 404 | 390 | 88,8 | 88,2 |
| Powiaty: <i>Powiats:</i> | | | | | | | | | |
| będziński | 364 | 3,0 | 151,2 | 3,3 | -0,3 | 411 | 415 | 75,9 | 74,8 |
| zawierciański | 1003 | 8,1 | 121,7 | 2,6 | -0,5 | 124 | 121 | 63,8 | 63,4 |
| Miasta na prawach powiatu: <i>Cities with powiat status:</i> | | | | | | | | | |
| Dąbrowa Górnicza | 189 | 1,5 | 124,0 | 2,7 | -0,6 | 693 | 657 | 100,0 | 100,0 |
| Jaworzno | 153 | 1,2 | 93,7 | 2,0 | -0,6 | 632 | 614 | 100,0 | 100,0 |
| Sosnowiec | 91 | 0,7 | 211,3 | 4,6 | -1,0 | 2477 | 2320 | 100,0 | 100,0 |
| Podregion (Subregion) tyski | 944 | 7,7 | 392,1 | 8,5 | 0,2 | 405 | 415 | 73,1 | 71,9 |
| Powiaty: <i>Powiats:</i> | | | | | | | | | |
| bieruńsko-łędziński | 158 | 1,3 | 58,6 | 1,3 | 0,7 | 356 | 371 | 78,2 | 76,9 |
| mikołowski | 233 | 1,9 | 95,8 | 2,1 | 0,6 | 392 | 411 | 87,0 | 85,9 |
| pszczyński | 471 | 3,8 | 108,9 | 2,4 | 0,2 | 221 | 231 | 24,5 | 23,9 |
| Miasto na prawach powiatu: <i>City with powiat status:</i> | | | | | | | | | |
| Tychy | 82 | 0,7 | 128,8 | 2,8 | -0,2 | 1607 | 1574 | 100,0 | 100,0 |

a Stan w dniu 31 XII. b Według ewidencji geodezyjnej.

a As of 31 XII. b According to geodesic register.

II. WYBRANE DANE O PODREGIONACH (NTS 3) I POWIATACH (NTS 4) (cd.)

SELECTED DATA BY SUBREGIONS (NTS 3) AND POWIATS (NTS 4) (cont.)

| WYSZCZEGÓLNIENIE SPECIFICATION | Przyrost naturalny na 1000 ludności Natural increase per 1000 population | | Saldo migracji wewnętrznych i zagranicznych na pobyt stały Net internal and international migration for permanent residence | | | | Zgony niemowląt na 1000 urodzeń żywych Infant deaths per 1000 live births | |
|--|---|-------------|--|--------------|---|-------------|--|------------|
| | | | w liczbach bezwzględnych in absolute numbers | | na 1000 ludności per 1000 population | | | |
| | 2005 | 2013 | 2005 | 2013 | 2005 | 2013 | 2005 | 2013 |
| WOJEWÓDZTWO VOIVODSHIP | -1,2 | -1,4 | -8698 | -9318 | -1,9 | -2,0 | 7,4 | 5,1 |
| Podregion (Subregion) | | | | | | | | |
| bielski | 0,3 | 0,6 | 1170 | 567 | 1,8 | 0,9 | 6,8 | 4,3 |
| Powiaty: Powiats: | | | | | | | | |
| bielski | 1,4 | 1,6 | 816 | 883 | 5,5 | 5,5 | 6,0 | 2,5 |
| cieszyński | 0,7 | 1,4 | 444 | 308 | 2,6 | 1,7 | 7,2 | 4,2 |
| żywiecki | -0,4 | -0,6 | 159 | 35 | 1,1 | 0,2 | 5,9 | 5,5 |
| Miasto na prawach powiatu: City with powiat status: | | | | | | | | |
| Bielsko-Biała | -0,5 | -0,1 | -249 | -659 | -1,4 | -3,8 | 7,9 | 5,4 |
| Podregion (Subregion) | | | | | | | | |
| bytowski | -1,7 | -1,7 | -1607 | -1592 | -3,5 | -3,6 | 8,6 | 3,9 |
| Powiaty: Powiats: | | | | | | | | |
| lubliniecki | -0,7 | -0,6 | -92 | -197 | -1,2 | -2,6 | 16,7 | 1,4 |
| tarnogórski | -1,1 | -1,3 | -253 | -191 | -1,8 | -1,4 | 4,7 | 1,7 |
| Miasta na prawach powiatu: Cities with powiat status: | | | | | | | | |
| Bytom | -2,4 | -2,8 | -1086 | -927 | -5,7 | -5,3 | 8,8 | 6,8 |
| Piekary Śląskie | -2,5 | -0,9 | -176 | -277 | -2,9 | -4,8 | 5,9 | 3,7 |
| Podregion (Subregion) | | | | | | | | |
| częstochowski | -2,8 | -3,2 | -343 | -522 | -0,6 | -1,0 | 6,5 | 5,1 |
| Powiaty: Powiats: | | | | | | | | |
| częstochowski | -3,3 | -3,0 | 326 | 488 | 2,4 | 3,6 | 10,6 | 6,1 |
| kłobucki | -0,6 | -1,8 | 60 | 6 | 0,7 | 0,1 | 4,1 | 2,5 |
| myszkowski | -3,9 | -2,3 | -30 | 153 | -0,4 | 2,1 | 5,0 | 4,4 |
| Miasto na prawach powiatu: City with powiat status: | | | | | | | | |
| Częstochowa | -3,0 | -4,1 | -699 | -1169 | -2,9 | -5,0 | 5,5 | 5,9 |
| Podregion (Subregion) | | | | | | | | |
| gliwicki | -1,1 | -1,0 | -2036 | -1424 | -4,0 | -3,0 | 7,9 | 5,3 |
| Powiat gliwicki | -0,5 | 0,6 | -373 | -36 | -3,2 | -0,3 | 3,0 | 4,4 |
| Miasta na prawach powiatu: Cities with powiat status: | | | | | | | | |
| Gliwice | -1,5 | -1,7 | -684 | -473 | -3,5 | -2,5 | 8,3 | 4,2 |
| Zabrze | -1,1 | -1,3 | -979 | -915 | -5,1 | -5,1 | 10,6 | 7,0 |

II. WYBRANE DANE O PODREGIONACH (NTS 3) I POWIATACH (NTS 4) (cd.)

SELECTED DATA BY SUBREGIONS (NTS 3) AND POWIATS (NTS 4) (cont.)

| WYSZCZEGÓLNIENIE SPECIFICATION | Przyrost naturalny na 1000 ludności Natural increase per 1000 population | | Saldo migracji wewnętrznych i zagranicznych na pobyt stały Net internal and international migration for permanent residence | | | | Zgony niemowląt na 1000 urodzeń żywych Infant deaths per 1000 live births | |
|--|---|-------------|--|--------------|---|-------------|--|------------|
| | | | w liczbach bezwzględnych in absolute numbers | | na 1000 ludności per 1000 population | | | |
| | 2005 | 2013 | 2005 | 2013 | 2005 | 2013 | 2005 | 2013 |
| Podregion (Subregion) | | | | | | | | |
| katowicki | -2,7 | -2,6 | -2489 | -2796 | -3,2 | -3,7 | 7,9 | 6,7 |
| Miasta na prawach powiatu: Cities with powiat status: | | | | | | | | |
| Chorzów | -4,7 | -3,7 | 33 | 41 | 0,3 | 0,4 | 11,3 | 9,0 |
| Katowice | -3,5 | -3,2 | -1099 | -1306 | -3,5 | -4,3 | 9,1 | 8,0 |
| Mysłowice | 0,4 | -0,2 | -107 | -122 | -1,4 | -1,6 | 5,7 | 2,8 |
| Ruda Śląska | -1,7 | -1,0 | -587 | -647 | -4,0 | -4,6 | 3,0 | 4,9 |
| Siemianowice Śląskie | -2,1 | -4,2 | -406 | -405 | -5,5 | -5,9 | 6,5 | 10,3 |
| Świętochłowice | -1,7 | -3,1 | -323 | -357 | -5,8 | -6,9 | 12,8 | 2,1 |
| Podregion (Subregion) | | | | | | | | |
| rybnicki | 1,4 | 0,3 | -2169 | -1894 | -3,4 | -3,0 | 6,2 | 5,0 |
| Powiaty: Powiats: | | | | | | | | |
| raciborski | -0,6 | -1,7 | -538 | -184 | -4,8 | -1,7 | 5,5 | 3,3 |
| rybnicki | 0,2 | 1,9 | 107 | 63 | 1,5 | 0,8 | 9,0 | 5,8 |
| wodzisławski | 0,7 | -1,0 | -65 | -256 | -0,4 | -1,6 | 5,4 | 8,6 |
| Miasta na prawach powiatu: Cities with powiat status: | | | | | | | | |
| Jastrzębie-Zdrój | 2,7 | 0,7 | -709 | -621 | -7,3 | -6,8 | 7,9 | 3,5 |
| Rybnik | 1,4 | 0,4 | -398 | -577 | -2,8 | -4,1 | 5,3 | 1,4 |
| Żory | 5,9 | 4,1 | -566 | -319 | -8,9 | -5,1 | 5,6 | 7,6 |
| Podregion (Subregion) | | | | | | | | |
| sosnowiecki | -3,1 | -4,1 | -911 | -1571 | -1,2 | -2,2 | 7,9 | 4,8 |
| Powiaty: Powiats: | | | | | | | | |
| będziński | -3,9 | -4,5 | 488 | 250 | 3,2 | 1,7 | 10,5 | 5,3 |
| zawierciański | -4,1 | -4,8 | -28 | -178 | -0,2 | -1,5 | 8,8 | 3,0 |
| Miasta na prawach powiatu: Cities with powiat status: | | | | | | | | |
| Dąbrowa Górnicza | -2,6 | -2,6 | -71 | -291 | -0,5 | -2,3 | 8,5 | 5,0 |
| Jaworzno | -1,1 | -2,3 | -135 | -296 | -1,4 | -3,1 | 7,3 | 4,9 |
| Sosnowiec | -3,3 | -5,1 | -1165 | -1056 | -5,1 | -5,0 | 5,4 | 5,4 |
| Podregion (Subregion) | | | | | | | | |
| tyski | 1,8 | 2,4 | -313 | -86 | -0,8 | -0,2 | 8,4 | 4,9 |
| Powiaty: Powiats: | | | | | | | | |
| bieruńsko-lędziński | 1,5 | 3,7 | 110 | 76 | 2,0 | 1,3 | 7,4 | 10,6 |
| mikolowski | 0,3 | 1,5 | 185 | 430 | 2,0 | 4,5 | 8,3 | 3,1 |
| pszczyński | 3,1 | 3,7 | 52 | -115 | 0,5 | -1,1 | 2,8 | 6,1 |
| Miasto na prawach powiatu: City with powiat status: | | | | | | | | |
| Tychy | 1,9 | 1,3 | -660 | -477 | -5,0 | -3,7 | 13,7 | 2,3 |

II. WYBRANE DANE O PODREGIONACH (NTS 3) I POWIATACH (NTS 4) (cd.)
SELECTED DATA BY SUBREGIONS (NTS 3) AND POWIATS (NTS 4) (cont.)

| WYSZCZEGÓLNIENIE SPECIFICATION | Ludność ^a w wieku <i>Population^a at age</i> | | | | | |
|---|---|---|-------------|---|---|------------|
| | poniżej 25 lat <i>below 25</i> | | | 65 lat i więcej <i>and more</i> | | |
| | w % ogółu ludności <i>in % of total population</i> | wzrost lub spadek w stosunku do 2012 r. w % <i>increase or decrease in relation to 2012 in %</i> | | w % ogółu ludności <i>in % of total population</i> | wzrost lub spadek w stosunku do 2012 r. w % <i>increase or decrease in relation to 2012 in %</i> | |
| | 2005 | 2013 | | 2005 | 2013 | |
| WOJEWÓDZTWO VOIVODSHIP | 30,4 | 25,4 | -2,1 | 13,2 | 15,5 | 3,0 |
| Podregion (Subregion) bielski | 32,3 | 27,6 | -1,5 | 13,2 | 14,9 | 3,3 |
| Powiaty: <i>Powiats:</i> | | | | | | |
| bielski | 33,3 | 28,6 | -1,1 | 12,7 | 13,7 | 3,4 |
| cieszyński | 32,9 | 28,2 | -1,3 | 12,8 | 14,3 | 3,4 |
| żywiecki | 34,1 | 29,2 | -2,0 | 13,7 | 14,5 | 2,3 |
| Miasto na prawach powiatu: <i>City with powiat status:</i> | | | | | | |
| Bielsko-Biała | 29,4 | 24,6 | -1,8 | 13,7 | 16,8 | 4,0 |
| Podregion (Subregion) bytomski | 30,2 | 25,3 | -2,5 | 13,6 | 15,8 | 2,5 |
| Powiaty: <i>Powiats:</i> | | | | | | |
| lubliniecki | 32,9 | 27,4 | -2,5 | 12,8 | 14,2 | 2,5 |
| tarnogórski | 30,3 | 25,4 | -1,8 | 13,6 | 15,7 | 2,8 |
| Miasta na prawach powiatu: <i>Cities with powiat status:</i> | | | | | | |
| Bytom | 29,1 | 24,5 | -2,9 | 13,9 | 16,7 | 2,3 |
| Piekary Śląskie | 29,6 | 24,8 | -2,7 | 13,7 | 15,8 | 2,2 |
| Podregion (Subregion) częstochoowski | 30,1 | 25,2 | -1,9 | 14,8 | 16,3 | 2,6 |
| Powiaty: <i>Powiats:</i> | | | | | | |
| częstochoowski | 31,3 | 26,9 | -1,5 | 15,2 | 15,2 | 2,1 |
| kłobucki | 32,1 | 27,6 | -2,0 | 14,3 | 15,4 | 1,6 |
| myszkowski | 30,0 | 25,5 | -1,1 | 14,8 | 16,0 | 3,0 |
| Miasto na prawach powiatu: <i>City with powiat status:</i> | | | | | | |
| Częstochowa | 28,7 | 23,1 | -2,5 | 14,7 | 17,3 | 3,0 |
| Podregion (Subregion) gliwicki | 30,2 | 24,9 | -2,2 | 13,4 | 15,8 | 2,6 |
| Powiat gliwicki | 31,3 | 26,4 | -1,6 | 13,0 | 14,6 | 2,3 |
| Miasta na prawach powiatu: <i>Cities with powiat status:</i> | | | | | | |
| Gliwice | 29,6 | 24,3 | -1,5 | 13,8 | 16,3 | 3,1 |
| Zabrze | 30,2 | 24,6 | -3,4 | 13,2 | 15,9 | 2,4 |

^a Stan w dniu 31 XII.

^a As of 31 XII.

II. WYBRANE DANE O PODREGIONACH (NTS 3) I POWIATACH (NTS 4) (cd.)

SELECTED DATA BY SUBREGIONS (NTS 3) AND POWIATS (NTS 4) (cont.)

| WYSZCZEGÓLNIENIE SPECIFICATION | Ludność ^a w wieku Population ^a at age | | | | | |
|--|---|---|-------------|--|---|------------|
| | poniżej 25 lat below 25 | | | 65 lat i więcej and more | | |
| | w % ogółu ludności in % of total population | wzrost lub spadek w stosunku do 2012 r. w % increase or decrease in relation to 2012 in % | | w % ogółu ludności in % of total population | wzrost lub spadek w stosunku do 2012 r. w % increase or decrease in relation to 2012 in % | |
| | 2005 | 2013 | | 2005 | 2013 | |
| Podregion (Subregion) | | | | | | |
| katowicki | 29,2 | 24,2 | -2,7 | 13,8 | 16,7 | 2,4 |
| Miasta na prawach powiatu: Cities with powiat status: | | | | | | |
| Chorzów | 27,8 | 25,2 | -1,3 | 15,2 | 17,5 | 2,1 |
| Katowice | 28,3 | 22,5 | -3,7 | 15,1 | 18,4 | 2,2 |
| Mysłowice | 32,1 | 25,9 | -2,3 | 11,5 | 14,0 | 3,1 |
| Ruda Śląska | 31,1 | 26,2 | -2,0 | 12,1 | 14,6 | 2,5 |
| Siemianowice Śląskie | 28,6 | 23,7 | -3,1 | 13,3 | 16,3 | 2,4 |
| Świętochłowice | 29,7 | 25,1 | -3,0 | 12,4 | 15,6 | 2,5 |
| Podregion (Subregion) | | | | | | |
| rybnicki | 32,3 | 26,8 | -2,3 | 11,5 | 14,2 | 3,9 |
| Powiaty: Powiats: | | | | | | |
| raciborski | 31,8 | 25,2 | -3,1 | 13,7 | 14,7 | 2,0 |
| rybnicki | 33,7 | 28,5 | -1,2 | 12,4 | 13,4 | 3,3 |
| wodzisławski | 32,0 | 26,9 | -2,5 | 13,0 | 15,2 | 2,6 |
| Miasta na prawach powiatu: Cities with powiat status: | | | | | | |
| Jastrzębie-Zdrój | 32,2 | 27,3 | -2,7 | 9,2 | 15,7 | 7,9 |
| Rybnik | 32,1 | 26,6 | -2,6 | 11,4 | 13,9 | 2,9 |
| Żory | 32,7 | 27,0 | -1,0 | 6,4 | 10,6 | 9,7 |
| Podregion (Subregion) | | | | | | |
| sosnowiecki | 27,6 | 22,9 | -2,2 | 13,9 | 16,3 | 3,2 |
| Powiaty: Powiats: | | | | | | |
| będziński | 26,6 | 22,9 | -1,3 | 15,1 | 16,8 | 2,8 |
| zawierciański | 28,6 | 24,2 | -2,1 | 15,4 | 17,0 | 2,8 |
| Miasta na prawach powiatu: Cities with powiat status: | | | | | | |
| Dąbrowa Górnicza | 27,5 | 22,3 | -2,2 | 12,4 | 15,0 | 4,4 |
| Jaworzno | 30,7 | 24,7 | -3,1 | 13,3 | 15,4 | 2,3 |
| Sosnowiec | 26,6 | 21,5 | -2,7 | 13,4 | 16,8 | 3,6 |
| Podregion (Subregion) | | | | | | |
| tyski | 33,2 | 27,3 | -1,5 | 11,0 | 12,8 | 3,6 |
| Powiaty: Powiats: | | | | | | |
| bieruńsko-łędziński | 34,8 | 28,7 | -1,2 | 10,7 | 12,1 | 3,3 |
| mikołowski | 32,5 | 27,5 | -1,0 | 12,1 | 13,7 | 2,8 |
| pszczyński | 36,6 | 30,2 | -1,7 | 10,0 | 11,2 | 2,9 |
| Miasto na prawach powiatu: City with powiat status: | | | | | | |
| Tychy | 30,2 | 24,2 | -1,9 | 11,1 | 13,7 | 4,8 |

^a Stan w dniu 31 XII.

^a As of 31 XII.

II. WYBRANE DANE O PODREGIONACH (NTS 3) I POWIATACH (NTS 4) (cd.)

SELECTED DATA BY SUBREGIONS (NTS 3) AND POWIATS (NTS 4) (cont.)

| WYSZCZEGÓLNIENIE SPECIFICATION | Pobór wody na potrzeby gospodarki narodowej i ludności na 1 km ² w dam ³ Water withdrawal for needs of the national economy and population per 1 km ² in dam ³ | | Ścieki przemysłowe i komunalne oczyszczane w % ścieków wymagają- cych oczyszczania Industrial and municipal wastewater treated in % of wastewater requiring treatment | | Ludność korzystająca z oczyszczalni ścieków w % ludności ogółem ^a Population connected to wastewater treatment plants in % of total population ^a | | | |
|--|--|-------------|--|-------------|---|--------------------------|-------------|---------------------|
| | 2005 | 2013 | 2005 | 2013 | ogółem total | miasta urban areas | | wieś rural areas |
| | | | | | | 2005 | 2013 | |
| WOJEWÓDZTWO VOIVODSHIP | 42,1 | 37,2 | 87,8 | 82,6 | 67,5 | 76,9 | 88,1 | 38,6 |
| Podregion (Subregion) | | | | | | | | |
| bielski | 71,3 | 69,9 | 97,0 | 93,5 | 57,2 | 68,7 | 90,6 | 46,9 |
| Powiaty: Powiats: | | | | | | | | |
| bielski | 239,0 | 265,4 | 91,5 | 69,3 | 31,8 | 43,1 | 74,5 | 31,1 |
| cieszyński | 55,4 | 36,0 | 98,4 | 99,9 | 58,3 | 58,6 | 86,6 | 34,8 |
| żywiecki | 7,8 | 8,0 | 98,2 | 100,0 | 41,2 | 76,2 | 92,9 | 71,7 |
| Miasto na prawach powiatu: City with powiat status: | | | | | | | | |
| Bielsko-Biała | 78,8 | 64,5 | 98,9 | 100,0 | 91,3 | 96,1 | 96,1 | – |
| Podregion (Subregion) | | | | | | | | |
| bytomski | 27,8 | 22,5 | 96,3 | 88,5 | 80,7 | 82,4 | 90,3 | 52,5 |
| Powiaty: Powiats: | | | | | | | | |
| lubliniecki | 10,6 | 10,4 | 94,9 | 92,0 | 59,8 | 76,3 | 88,7 | 68,9 |
| tarnogórski | 47,7 | 37,7 | 77,0 | 89,9 | 66,3 | 69,6 | 86,1 | 34,6 |
| Miasta na prawach powiatu: Cities with powiat status: | | | | | | | | |
| Bytom | 28,2 | 22,0 | 100,0 | 85,8 | 100,0 | 91,7 | 91,7 | – |
| Piekary Śląskie | 58,7 | 28,9 | 92,8 | 100,0 | 80,4 | 93,6 | 93,6 | – |
| Podregion (Subregion) | | | | | | | | |
| częstochoowski | 12,9 | 13,4 | 94,8 | 65,6 | 54,7 | 65,1 | 87,8 | 33,6 |
| Powiaty: Powiats: | | | | | | | | |
| częstochoowski | 10,6 | 12,3 | 87,6 | 19,6 | 22,1 | 40,2 | 73,4 | 35,8 |
| kłobucki | 5,9 | 6,4 | 99,7 | 100,0 | 28,7 | 44,7 | 83,4 | 34,6 |
| myszkowski | 13,5 | 13,2 | 88,0 | 93,1 | 53,7 | 58,3 | 86,7 | 23,7 |
| Miasto na prawach powiatu: City with powiat status: | | | | | | | | |
| Częstochowa | 71,2 | 64,8 | 96,3 | 99,4 | 81,6 | 89,3 | 89,3 | – |
| Podregion (Subregion) | | | | | | | | |
| gliwicki | 28,6 | 28,9 | 88,9 | 71,4 | 80,7 | 87,3 | 95,9 | 17,2 |
| Powiat gliwicki | 12,3 | 19,1 | 98,4 | 98,8 | 52,2 | 56,9 | 89,6 | 17,2 |
| Miasta na prawach powiatu: Cities with powiat status: | | | | | | | | |
| Gliwice | 89,5 | 56,5 | 73,8 | 75,1 | 87,7 | 99,2 | 99,2 | – |
| Zabrze | 62,8 | 64,3 | 97,4 | 48,0 | 90,5 | 94,6 | 94,6 | – |

^a Ludność korzystająca z oczyszczalni ścieków – dane szacunkowe; ludność ogółem – na podstawie bilansów; patrz uwagi ogólne do działu „Stan i ochrona środowiska” ust. 4 na str. 70.

^a Population connected to wastewater treatment plants – estimated data, total population – based on balances; see general notes to the chapter “Environmental protection”, item 4 on page 70.

II. WYBRANE DANE O PODREGIONACH (NTS 3) I POWIATACH (NTS 4) (cd.)

SELECTED DATA BY SUBREGIONS (NTS 3) AND POWIATS (NTS 4) (cont.)

| WYSZCZEGÓLNIENIE SPECIFICATION | Pobór wody na potrzeby gospodarki narodowej i ludności na 1 km ² w dam ³ Water withdrawal for needs of the national economy and population per 1 km ² in dam ³ | | Ścieki przemysłowe i komunalne oczyszczone w % ścieków wymagają- cych oczyszczenia Industrial and municipal wastewater treated in % of wastewater requiring treatment | | Ludność korzystająca z oczyszczalni ścieków w % ludności ogółem ^a Population connected to wastewater treatment plants in % of total population ^a | | | |
|--|--|-------------|--|-------------|---|--------------------------|---------------------|-------------|
| | | | | | ogółem total | miasta urban areas | wieś rural areas | |
| | 2005 | 2013 | 2005 | 2013 | 2005 | 2013 | | |
| Podregion (Subregion) | | | | | | | | |
| katowicki | 47,6 | 32,8 | 75,5 | 75,6 | 69,8 | 91,5 | 91,5 | - |
| Miasta na prawach powiatu: Cities with powiat status: | | | | | | | | |
| Chorzów | - | - | 99,4 | 100,0 | 98,6 | 93,2 | 93,2 | - |
| Katowice | 60,6 | 44,3 | 85,0 | 77,8 | 64,0 | 88,6 | 88,6 | - |
| Mysłowice | 53,8 | 17,5 | 74,7 | 100,0 | 10,3 | 86,8 | 86,8 | - |
| Ruda Śląska | 58,6 | 50,2 | 73,6 | 80,3 | 68,6 | 93,8 | 93,8 | - |
| Siemianowice Śląskie | 1,8 | 2,3 | 30,5 | 25,9 | 100,0 | 99,9 | 99,9 | - |
| Świętochłowice | - | - | 90,9 | 100,0 | 88,3 | 93,8 | 93,8 | - |
| Podregion (Subregion) | | | | | | | | |
| rybnicki | 32,6 | 27,3 | 75,8 | 64,1 | 62,3 | 66,0 | 79,3 | 22,5 |
| Powiaty: Powiats: | | | | | | | | |
| raciborski | 13,3 | 14,6 | 98,6 | 95,4 | 44,3 | 54,3 | 89,0 | 6,3 |
| rybnicki | 19,5 | 18,4 | 10,2 | 39,6 | 36,1 | 47,6 | 79,0 | 29,2 |
| wodzisławski | 39,4 | 34,8 | 88,8 | 46,3 | 39,5 | 51,4 | 62,8 | 30,2 |
| Miasta na prawach powiatu: Cities with powiat status: | | | | | | | | |
| Jastrzębie-Zdrój | 89,7 | 9,2 | 98,4 | 100,0 | 99,9 | 92,1 | 92,1 | - |
| Rybnik | 79,2 | 84,3 | 78,5 | 99,6 | 80,3 | 77,5 | 77,5 | - |
| Żory | 29,2 | 24,8 | 100,0 | 100,0 | 83,2 | 82,5 | 82,5 | - |
| Podregion (Subregion) | | | | | | | | |
| sosnowiecki | 45,4 | 39,7 | 91,7 | 93,8 | 70,2 | 76,1 | 85,0 | 8,7 |
| Powiaty: Powiats: | | | | | | | | |
| będziński | 68,7 | 47,5 | 95,9 | 99,0 | 44,6 | 62,1 | 77,5 | 16,5 |
| zawierciański | 9,0 | 15,4 | 87,6 | 99,5 | 37,9 | 51,8 | 80,6 | 1,9 |
| Miasta na prawach powiatu: Cities with powiat status: | | | | | | | | |
| Dąbrowa Górnicza | 39,8 | 25,9 | 97,1 | 99,6 | 89,5 | 94,0 | 94,0 | - |
| Jaworzno | 260,4 | 220,7 | 99,5 | 100,0 | 93,5 | 72,4 | 72,4 | - |
| Sosnowiec | 3,6 | 0,3 | 81,0 | 82,3 | 83,9 | 91,1 | 91,1 | - |
| Podregion (Subregion) | | | | | | | | |
| tyski | 105,5 | 75,3 | 93,6 | 95,1 | 68,1 | 79,2 | 84,3 | 66,1 |
| Powiaty: Powiats: | | | | | | | | |
| bieruńsko-lędziński | 252,5 | 172,7 | 98,9 | 99,4 | 69,1 | 78,2 | 76,0 | 85,5 |
| mikołowski | 16,0 | 48,0 | 71,3 | 70,4 | 60,5 | 64,6 | 67,6 | 46,5 |
| pszczyński | 115,0 | 64,7 | 90,3 | 99,7 | 56,0 | 72,8 | 94,2 | 66,1 |
| Miasto na prawach powiatu: City with powiat status: | | | | | | | | |
| Tychy | 22,2 | 26,0 | 100,0 | 100,0 | 82,7 | 95,9 | 95,9 | - |

^a Ludność korzystająca z oczyszczalni ścieków – dane szacunkowe; ludność ogółem – na podstawie bilansów; patrz uwagi ogólne do działu „Stan i ochrona środowiska” ust. 4 na str. 70.

^a Population connected to wastewater treatment plants – estimated data, total population – based on balances; see general notes to the chapter “Environmental protection”, item 4 on page 70.

II. WYBRANE DANE O PODREGIONACH (NTS 3) I POWIATACH (NTS 4) (cd.)

SELECTED DATA BY SUBREGIONS (NTS 3) AND POWIATS (NTS 4) (cont.)

| WYSZCZEGÓLNIENIE SPECIFICATION | Emisja zanieczyszczeń powietrza z zakładów szczególnie uciążliwych dla czystości powietrza w tys. t <i>Emission of air pollutants from plants of significant nuisance to air quality in thous. t</i> | | | | Powierzchnia o szczególnych walorach przyrodniczych prawnie chroniona ^a na 1 mieszkańca w m ² <i>Area of special nature value under legal protection^a per capita in m²</i> | |
|---|--|-------------|--------------------------|----------------|---|-------------|
| | pyłowych <i>particulates</i> | | gazowych <i>gases</i> | | | |
| | 2005 | 2013 | 2005 | 2013 | 2005 | 2013 |
| WOJEWÓDZTWO VOIVODSHIP | 22,4 | 10,6 | 40830,2 | 41222,5 | 579 | 595 |
| Podregion (Subregion) bielski | 1,0 | 0,4 | 1121,2 | 870,7 | 1445 | 1424 |
| Powiaty: <i>Powiats:</i> | | | | | | |
| bielski | 0,2 | 0,2 | 404,7 | 469,1 | 728 | 695 |
| cieszyński | 0,2 | 0,1 | 132,4 | 109,3 | 1367 | 1364 |
| żywiecki | 0,1 | 0,0 | 44,2 | 72,2 | 3625 | 3540 |
| Miasto na prawach powiatu: <i>City with powiat status:</i> | | | | | | |
| Bielsko-Biała | 0,5 | 0,1 | 539,8 | 220,1 | 287 | 294 |
| Podregion (Subregion) bytowski | 1,5 | 0,5 | 1021,9 | 896,6 | 647 | 658 |
| Powiaty: <i>Powiats:</i> | | | | | | |
| lubliniecki | 0,1 | 0,1 | 19,9 | 35,7 | 3825 | 3675 |
| tarnogórski | 0,3 | 0,1 | 423,9 | 439,2 | 36 | 41 |
| Miasta na prawach powiatu: <i>Cities with powiat status:</i> | | | | | | |
| Bytom | 0,6 | 0,2 | 480,8 | 342,4 | 4 | 23 |
| Piekary Śląskie | 0,4 | 0,1 | 97,3 | 79,4 | – | 1 |
| Podregion (Subregion) częstochowski | 1,5 | 0,4 | 1607,3 | 1213,4 | 1083 | 1123 |
| Powiaty: <i>Powiats:</i> | | | | | | |
| częstochowski | 0,4 | 0,1 | 630,6 | 330,1 | 2601 | 2517 |
| kłobucki | 0,0 | 0,0 | 6,9 | 15,8 | 623 | 794 |
| myszkowski | 0,1 | 0,1 | 95,9 | 79,8 | 2383 | 2371 |
| Miasto na prawach powiatu: <i>City with powiat status:</i> | | | | | | |
| Częstochowa | 0,9 | 0,2 | 874,0 | 787,7 | 41 | 44 |
| Podregion (Subregion) gliwicki | 1,1 | 0,6 | 1136,2 | 1016,1 | 180 | 192 |
| Powiat gliwicki | 0,3 | 0,1 | 211,9 | 140,8 | 790 | 791 |
| Miasta na prawach powiatu: <i>Cities with powiat status:</i> | | | | | | |
| Gliwice | 0,5 | 0,2 | 484,7 | 461,8 | – | 3 |
| Zabrze | 0,2 | 0,3 | 439,6 | 413,6 | – | – |

^a Stan w dniu 31 XII.^a As of 31 XII.

II. WYBRANE DANE O PODREGIONACH (NTS 3) I POWIATACH (NTS 4) (cd.)

SELECTED DATA BY SUBREGIONS (NTS 3) AND POWIATS (NTS 4) (cont.)

| WYSZCZEGÓLNIENIE SPECIFICATION | Emisja zanieczyszczeń powietrza z zakładów szczególnie uciążliwych dla czystości powietrza w tys. t <i>Emission of air pollutants from plants of significant nuisance to air quality in thous. t</i> | | | | Powierzchnia o szczególnych walorach przyrodniczych prawnie chroniona ^a na 1 mieszkańca w m ² <i>Area of special nature value under legal protection^a per capita in m²</i> | |
|---|---|------------|--------------------------|----------------|---|------------|
| | pyłowych <i>particulates</i> | | gazowych <i>gases</i> | | | |
| | 2005 | 2013 | 2005 | 2013 | 2005 | 2013 |
| Podregion (Subregion) | | | | | | |
| katowicki | 2,2 | 0,9 | 4095,8 | 2640,5 | 8 | 9 |
| Miasta na prawach powiatu: <i>Cities with powiat status:</i> | | | | | | |
| Chorzów | 0,3 | 0,1 | 1624,1 | 1037,0 | 21 | 26 |
| Katowice | 1,0 | 0,3 | 1353,5 | 1193,0 | 7 | 8 |
| Mysłowice | 0,1 | 0,2 | 24,6 | 107,0 | – | – |
| Ruda Śląska | 0,8 | 0,2 | 1039,3 | 228,3 | – | – |
| Siemianowice Śląskie | 0,1 | 0,1 | 7,7 | 33,9 | 14 | 20 |
| Świętochłowice | 0,0 | 0,0 | 46,6 | 41,2 | 3 | 6 |
| Podregion (Subregion) | | | | | | |
| rybnicki | 6,2 | 2,1 | 11104,9 | 9973,0 | 593 | 597 |
| Powiaty: <i>Powiats:</i> | | | | | | |
| raciborski | 0,7 | 0,2 | 141,9 | 109,4 | 1770 | 1810 |
| rybnicki | 0,6 | 0,1 | 220,7 | 78,4 | 1780 | 1700 |
| wodzisławski | 0,7 | 0,3 | 545,6 | 399,6 | 41 | 41 |
| Miasta na prawach powiatu: <i>Cities with powiat status:</i> | | | | | | |
| Jastrzębie-Zdrój | 0,6 | 0,3 | 906,2 | 551,4 | – | – |
| Rybnik | 3,4 | 1,2 | 9195,7 | 8753,8 | 315 | 321 |
| Żory | 0,2 | 0,0 | 94,9 | 80,4 | – | 1 |
| Podregion (Subregion) | | | | | | |
| sosnowiecki | 6,4 | 4,7 | 14402,1 | 19610,6 | 518 | 547 |
| Powiaty: <i>Powiats:</i> | | | | | | |
| będziński | 1,8 | 0,6 | 3771,4 | 3588,3 | 53 | 53 |
| zawierciański | 0,2 | 0,2 | 239,9 | 280,3 | 2637 | 2751 |
| Miasta na prawach powiatu: <i>Cities with powiat status:</i> | | | | | | |
| Dąbrowa Górnicza | 3,9 | 3,5 | 4358,5 | 8414,8 | 282 | 295 |
| Jaworzno | 0,4 | 0,3 | 5859,6 | 7181,2 | 38 | 43 |
| Sosnowiec | 0,1 | 0,1 | 172,7 | 145,9 | 2 | 2 |
| Podregion (Subregion) | | | | | | |
| tyski | 2,6 | 1,1 | 6340,8 | 5001,5 | 111 | 110 |
| Powiaty: <i>Powiats:</i> | | | | | | |
| bieruńsko-łędziński | 0,5 | 0,1 | 158,5 | 86,8 | 8 | 7 |
| mikołowski | 1,4 | 0,5 | 5319,3 | 4317,8 | 341 | 335 |
| pszczyński | 0,4 | 0,3 | 330,0 | 307,3 | 102 | 98 |
| Miasto na prawach powiatu: <i>City with powiat status:</i> | | | | | | |
| Tychy | 0,4 | 0,1 | 533,0 | 289,7 | 2 | 1 |

^a Stan w dniu 31 XII.^a As of 31 XII.

II. WYBRANE DANE O PODREGIONACH (NTS 3) I POWIATACH (NTS 4) (cd.)

SELECTED DATA BY SUBREGIONS (NTS 3) AND POWIATS (NTS 4) (cont.)

| WYSZCZEGÓLNIENIE SPECIFICATION | Odpady (z wyłączeniem odpadów komunalnych) wytworzone na 1 km ² w t Waste (excluding municipal waste) generated per 1 km ² in t | | Nakłady na środki trwałe (ceny bieżące) na 1 mieszkańca w zł Outlays on fixed assets (current prices) per capita in zł | | | |
|---|--|---------------|---|--------------|--|-------------|
| | | | służące ochronie środowiska in environmental protection | | służące gospodarce wodnej in water management | |
| | 2005 | 2013 | 2005 | 2013 | 2005 | 2013 |
| WOJEWÓDZTWO VOIVODSHIP | 3428,2 | 3121,5 | 186,4 | 380,4 | 50,6 | 88,4 |
| Podregion (Subregion) | | | | | | |
| bielski | 279,0 | 417,3 | 171,0 | 254,3 | 113,7 | 70,3 |
| Powiaty: <i>Powiats:</i> | | | | | | |
| bielski | 652,5 | 1408,5 | 272,3 | 382,1 | 145,9 | 84,5 |
| cieszyński | 142,6 | 98,8 | 126,2 | 262,0 | 90,7 | 75,4 |
| żywiecki | 100,3 | 116,0 | 193,5 | 197,5 | 150,5 | 71,3 |
| Miasto na prawach powiatu: <i>City with powiat status:</i> | | | | | | |
| Bielsko-Biała | 1196,8 | 1145,6 | 109,3 | 178,8 | 77,6 | 51,2 |
| Podregion (Subregion) | | | | | | |
| bytomski | 853,7 | 547,5 | 146,4 | 268,1 | 18,4 | 29,2 |
| Powiaty: <i>Powiats:</i> | | | | | | |
| lubliniecki | 1,6 | 5,4 | 208,4 | 160,9 | 11,0 | 9,1 |
| tarnogórski | 286,6 | 243,6 | 298,9 | 581,6 | 40,9 | 47,1 |
| Miasta na prawach powiatu: <i>Cities with powiat status:</i> | | | | | | |
| Bytom | 8646,4 | 7520,3 | 42,4 | 127,6 | 8,6 | 9,6 |
| Piekary Śląskie | 14037,5 | 4552,5 | 41,8 | 82,4 | 6,3 | 72,5 |
| Podregion (Subregion) | | | | | | |
| częstochoowski | 206,0 | 93,4 | 165,0 | 390,4 | 35,8 | 24,3 |
| Powiaty: <i>Powiats:</i> | | | | | | |
| częstochoowski | 16,1 | 3,7 | 153,9 | 499,7 | 112,5 | 22,7 |
| kłobucki | – | 2,9 | 290,8 | 140,2 | 8,3 | 30,6 |
| myszkowski | 441,5 | 61,8 | 132,6 | 434,8 | 6,9 | 10,9 |
| Miasto na prawach powiatu: <i>City with powiat status:</i> | | | | | | |
| Częstochowa | 2447,5 | 1542,5 | 137,3 | 405,1 | 12,2 | 27,1 |
| Podregion (Subregion) | | | | | | |
| gliwicki | 5940,9 | 4138,0 | 84,9 | 273,3 | 17,2 | 44,9 |
| Powiat gliwicki | 4661,9 | 3271,4 | 98,1 | 449,9 | 24,2 | 27,5 |
| Miasta na prawach powiatu: <i>Cities with powiat status:</i> | | | | | | |
| Gliwice | 9558,2 | 6135,8 | 122,4 | 197,4 | 27,2 | 97,5 |
| Zabrze | 10497,5 | 7985,0 | 37,8 | 238,4 | 2,6 | 1,4 |

II. WYBRANE DANE O PODREGIONACH (NTS 3) I POWIATACH (NTS 4) (cd.)

SELECTED DATA BY SUBREGIONS (NTS 3) AND POWIATS (NTS 4) (cont.)

| WYSZCZEGÓLNIENIE SPECIFICATION | Odpady (z wyłączeniem odpadów komunalnych) wytworzone na 1 km ² w t Waste (excluding municipal waste) generated per 1 km ² in t | | Nakłady na środki trwałe (ceny bieżące) na 1 mieszkańca w zł Outlays on fixed assets (current prices) per capita in zł | | | |
|--|--|----------------|---|--------------|--|--------------|
| | | | służące ochronie środowiska in environmental protection | | służące gospodarce wodnej in water management | |
| | 2005 | 2013 | 2005 | 2013 | 2005 | 2013 |
| Podregion (Subregion) | | | | | | |
| katowicki | 19270,5 | 12741,3 | 176,9 | 432,6 | 16,2 | 28,8 |
| Miasta na prawach powiatu: Cities with powiat status: | | | | | | |
| Chorzów | 9314,7 | 9718,2 | 70,6 | 679,7 | 6,6 | 6,6 |
| Katowice | 20700,0 | 14089,1 | 211,8 | 680,3 | 13,4 | 42,3 |
| Mysłowice | 10439,4 | 6707,6 | 36,7 | 141,8 | 3,2 | 59,7 |
| Ruda Śląska | 37206,4 | 21920,5 | 159,3 | 157,5 | 39,9 | 14,6 |
| Siemianowice Śląskie | 324,0 | 552,0 | 28,2 | 88,9 | 9,5 | 16,7 |
| Świętochłowice | 930,8 | 2307,7 | 628,9 | 77,0 | 16,6 | 6,5 |
| Podregion (Subregion) | | | | | | |
| rybnicki | 8887,7 | 7150,6 | 285,7 | 375,3 | 80,5 | 312,2 |
| Powiaty: Powiats: | | | | | | |
| raciborski | 195,2 | 87,5 | 104,0 | 228,1 | 31,6 | 910,8 |
| rybnicki | 75,1 | 44,2 | 193,3 | 91,4 | 20,1 | 37,3 |
| wodzisławski | 13670,4 | 7403,1 | 194,7 | 364,7 | 227,6 | 501,5 |
| Miasta na prawach powiatu: Cities with powiat status: | | | | | | |
| Jastrzębie-Zdrój | 44041,2 | 41467,1 | 409,6 | 112,1 | 28,7 | 19,1 |
| Rybnik | 28637,2 | 26696,6 | 597,3 | 616,1 | 50,5 | 1,4 |
| Żory | 87,7 | 256,9 | 52,4 | 856,0 | 21,7 | 246,3 |
| Podregion (Subregion) | | | | | | |
| sosnowiecki | 3415,6 | 3482,9 | 157,4 | 513,0 | 42,9 | 76,6 |
| Powiaty: Powiats: | | | | | | |
| będziński | 1443,5 | 2385,4 | 175,1 | 211,5 | 102,9 | 30,0 |
| zawierciański | 223,2 | 700,9 | 165,7 | 213,8 | 18,9 | 18,9 |
| Miasta na prawach powiatu: Cities with powiat status: | | | | | | |
| Dąbrowa Górnicza | 9658,0 | 12218,5 | 324,5 | 1492,6 | 57,8 | 178,4 |
| Jaworzno | 22930,9 | 14759,5 | 49,8 | 800,6 | 8,3 | 207,3 |
| Sosnowiec | 1084,6 | 1433,0 | 90,8 | 199,2 | 22,2 | 25,6 |
| Podregion (Subregion) | | | | | | |
| tyski | 9446,6 | 12658,6 | 333,4 | 509,3 | 82,7 | 97,8 |
| Powiaty: Powiats: | | | | | | |
| bieruńsko-łędziński | 7912,1 | 12352,5 | 824,8 | 606,7 | 70,0 | 112,0 |
| mikołowski | 14670,3 | 14928,8 | 352,0 | 1170,0 | 42,5 | 87,6 |
| pszczyński | 8587,7 | 13168,8 | 233,5 | 232,7 | 162,2 | 213,9 |
| Miasto na prawach powiatu: City with powiat status: | | | | | | |
| Tychy | 2559,8 | 3867,1 | 190,6 | 208,9 | 52,7 | 0,9 |

II. WYBRANE DANE O PODREGIONACH (NTS 3) I POWIATACH (NTS 4) (cd.)

SELECTED DATA BY SUBREGIONS (NTS 3) AND POWIATS (NTS 4) (cont.)

| WYSZCZEGÓLNIENIE SPECIFICATION | Przestępstwa stwierdzone przez Policję w zakończonych postępowaniach przygotowaw- czych na 10 tys. ludności Ascertained crimes by the Police in completed preparatory proceedings per 10 thous. population | | Wskaźnik wykrywalności sprawców przestępstw stwierdzonych przez Policję w % Rate of detectability of delinquents in ascertained crimes by the Police in % | | Pracujący ^{abc} Employed persons ^{abc} | | |
|--|--|------------|---|-------------|---|---|--------------|
| | | | | | ogółem total | | |
| | 2005 ^d | 2013 | 2005 ^d | 2013 | w tys. in thous. | na 1000 ludności per 1000 population | |
| | 2005 ^d | 2013 | 2005 ^d | 2013 | 2005 | 2013 | |
| WOJEWÓDZTWO ... VOIVODSHIP | 412 | 349 | 52,6 | 68,2 | 1166,7 | 1286,1 | 279,6 |
| Podregion (Subregion) | | | | | | | |
| bielski | 304 | 245 | 58,2 | 67,6 | 151,5 | 191,1 | 287,6 |
| Powiaty: Powiats: | | | | | | | |
| bielski | 373 ^e | 196 | 53,9 ^e | 67,1 | 26,6 | 37,4 | 233,3 |
| cieszyński | 256 | 219 | 64,7 | 66,0 | 36,1 | 47,2 | 266,1 |
| zywiecki | 209 | 192 | 66,0 | 76,3 | 28,8 | 33,9 | 221,5 |
| Miasto na prawach powiatu: City with powiat status: | | | | | | | |
| Bielsko-Biała | x | 362 | x | 64,6 | 60,0 | 72,6 | 417,9 |
| Podregion (Subregion) | | | | | | | |
| bytomski | 443 | 378 | 52,2 | 75,5 | 96,5 | 94,8 | 212,6 |
| Powiaty: Powiats: | | | | | | | |
| lubliniecki | 332 | 420 | 69,5 | 89,7 | 16,3 | 17,9 | 232,0 |
| tarnogórski | 388 | 293 | 51,3 | 70,1 | 30,7 | 33,5 | 242,4 |
| Miasta na prawach powiatu: Cities with powiat status: | | | | | | | |
| Bytom | 535 | 412 | 46,5 | 70,6 | 34,4 | 32,7 | 188,7 |
| Piekary Śląskie | 421 | 420 | 59,6 | 80,3 | 15,1 | 10,7 | 186,5 |
| Podregion (Subregion) | | | | | | | |
| częstocheński | 307 | 253 | 62,9 | 76,2 | 132,7 | 138,3 | 263,1 |
| Powiaty: Powiats: | | | | | | | |
| częstocheński | 333 ^e | 146 | 59,5 ^e | 73,2 | 24,6 | 27,5 | 203,1 |
| kłobucki | 192 | 184 | 75,3 | 80,1 | 20,5 | 21,9 | 256,1 |
| myszkowski | 302 | 254 | 73,3 | 81,7 | 13,9 | 15,0 | 207,7 |
| Miasto na prawach powiatu: City with powiat status: | | | | | | | |
| Częstochowa | x | 341 | x | 75,0 | 73,8 | 73,9 | 317,9 |
| Podregion (Subregion) | | | | | | | |
| gliwicki | 465 | 394 | 44,6 | 61,9 | 124,6 | 143,0 | 298,4 |
| Powiat gliwicki | 454 ^e | 301 | 46,7 ^e | 71,6 | 22,0 | 26,0 | 225,9 |
| Miasta na prawach powiatu: Cities with powiat status: | | | | | | | |
| Gliwice | x | 435 | x | 59,1 | 63,3 | 75,9 | 409,3 |
| Zabrze | 482 | 411 | 41,4 | 60,3 | 39,3 | 41,0 | 230,0 |

a Stan w dniu 31 XII. b Według faktycznego miejsca pracy i rodzaju działalności; bez podmiotów gospodarczych o liczbie pracujących do 9 osób. c Dane opracowano z uwzględnieniem pracujących w gospodarstwach indywidualnych w rolnictwie wyszacowanych w 2005 r. na podstawie wyników Narodowego Spisu Powszechnego Ludności i Mieszkań oraz Powszechnego Spisu Rolnego 2002 oraz w 2013 r. na podstawie Powszechnego Spisu Rolnego 2010. d Łącznie z prokuraturą. e Łącznie z miastem na prawach powiatu.

a As of 31 XII. b By actual workplace and kind of activity; excluding economic entities employing up to 9 persons. c Data are compiled considering employed persons on private farms in agriculture estimated in 2005 on the basis of the results of the National Population and Housing Census as well as the Agricultural Census 2002, and in 2013 on the basis the Agricultural Census 2010. d Including prosecutor's office. e Including city with powiat status.

II. WYBRANE DANE O PODREGIONACH (NTS 3) I POWIATACH (NTS 4) (cd.)

SELECTED DATA BY SUBREGIONS (NTS 3) AND POWIATS (NTS 4) (cont.)

| WYSZCZEGÓLNIENIE SPECIFICATION | Przestępstwa stwierdzone przez Policję w zakończonych postępowaniach przygotowawczych na 10 tys. ludności <i>Ascertained crimes by the Police in completed preparatory proceedings per 10 thous. population</i> | | Wskaźnik wykrywalności sprawców przestępstw stwierdzonych przez Policję w % <i>Rate of detectability of delinquents in ascertained crimes by the Police in %</i> | | Pracujący ^{abc} <i>Employed persons^{abc}</i> | | |
|---|--|------------|---|-------------|---|--|--------------|
| | | | | | ogółem <i>total</i> | | |
| | | | | | w tys. <i>in thous.</i> | na 1000 ludności <i>per 1000 population</i> | |
| | 2005 ^d | 2013 | 2005 ^d | 2013 | 2005 | 2013 | |
| Podregion (Subregion) katowicki | 583 | 549 | 45,7 | 62,6 | 248,0 | 268,5 | 356,8 |
| Miasta na prawach powiatu: <i>Cities with powiat status:</i> | | | | | | | |
| Chorzów | 667 | 915 | 51,5 | 80,2 | 25,4 | 27,1 | 244,8 |
| Katowice | 706 | 611 | 37,0 | 51,0 | 146,1 | 164,1 | 539,1 |
| Mysłowice | 372 | 383 | 59,8 | 68,5 | 19,9 | 21,2 | 281,6 |
| Ruda Śląska | 413 | 387 | 45,1 | 62,0 | 37,0 | 34,9 | 246,5 |
| Siemianowice Śląskie | 646 | 336 | 66,5 | 69,6 | 11,5 | 13,3 | 193,3 |
| Świętochłowice | 347 | 366 | 54,0 | 66,8 | 8,1 | 7,9 | 152,7 |
| Podregion (Subregion) rybnicki | 365 | 262 | 60,3 | 71,5 | 139,1 | 155,8 | 244,4 |
| Powiaty: <i>Powiats:</i> | | | | | | | |
| raciborski | 397 | 242 | 62,9 | 73,1 | 22,9 | 26,7 | 243,6 |
| rybnicki | 403 ^e | 171 | 59,0 ^e | 72,9 | 8,4 | 10,6 | 137,6 |
| wodzisławski | 299 | 241 | 60,2 | 72,5 | 27,8 | 33,2 | 210,1 |
| Miasta na prawach powiatu: <i>Cities with powiat status:</i> | | | | | | | |
| Jastrzębie-Zdrój | 337 | 317 | 58,0 | 74,0 | 31,2 | 32,4 | 355,5 |
| Rybnik | x | 310 | x | 65,8 | 38,3 | 40,9 | 292,0 |
| Żory | 346 | 272 | 64,5 | 76,2 | 10,6 | 12,1 | 194,4 |
| Podregion (Subregion) sosnowiecki | 426 | 383 | 53,3 | 70,2 | 163,8 | 165,1 | 235,2 |
| Powiaty: <i>Powiats:</i> | | | | | | | |
| będziński | 434 | 348 | 52,6 | 67,4 | 27,1 | 30,5 | 202,1 |
| zawierciański | 332 | 270 | 61,2 | 70,1 | 28,0 | 27,4 | 225,2 |
| Miasta na prawach powiatu: <i>Cities with powiat status:</i> | | | | | | | |
| Dąbrowa Górnicza | 467 | 551 | 54,0 | 75,2 | 38,9 | 39,6 | 319,7 |
| Jaworzno | 280 | 336 | 65,1 | 74,8 | 21,6 | 20,1 | 214,9 |
| Sosnowiec | 511 | 394 | 47,7 | 66,2 | 48,2 | 47,3 | 224,0 |
| Podregion (Subregion) tyski | 337 | 268 | 55,3 | 69,8 | 110,5 | 129,5 | 330,3 |
| Powiaty: <i>Powiats:</i> | | | | | | | |
| bieruńsko-łędzki | x | 181 | x | 68,3 | 19,2 | 20,8 | 354,8 |
| mikołowski | 318 | 253 | 61,9 | 68,6 | 24,3 | 28,5 | 297,8 |
| pszczyński | 303 | 183 | 55,2 | 62,6 | 28,9 | 35,0 | 321,8 |
| Miasto na prawach powiatu: <i>City with powiat status:</i> | | | | | | | |
| Tychy | 366 ^f | 390 | 52,6 ^f | 73,7 | 38,1 | 45,1 | 350,5 |

^a Stan w dniu 31 XII. ^b Według faktycznego miejsca pracy i rodzaju działalności; bez podmiotów gospodarczych o liczbie pracujących do 9 osób. ^c Dane opracowano z uwzględnieniem pracujących w gospodarstwach indywidualnych w rolnictwie wyszacowanych w 2005 r. na podstawie wyników Narodowego Spisu Powszechnego Ludności i Mieszkań oraz Powszechnego Spisu Rolnego 2002 oraz w 2013 r. na podstawie Powszechnego Spisu Rolnego 2010. ^d Łącznie z prokuraturą. ^e Łącznie z miastem na prawach powiatu. ^f Łącznie z powiatem bieruńsko-łędzkim.

^a As of 31 XII. ^b By actual workplace and kind of activity; excluding economic entities employing up to 9 persons. ^c Data are compiled considering employed persons on private farms in agriculture estimated in 2005 on the basis of the results of the National Population and Housing Census as well as the Agricultural Census 2002, and in 2013 on the basis of the Agricultural Census 2010. ^d Including prosecutor's office. ^e Including city with powiat status. ^f Including powiat bieruńsko-łędzki.

II. WYBRANE DANE O PODREGIONACH (NTS 3) I POWIATACH (NTS 4) (cd.)
SELECTED DATA BY SUBREGIONS (NTS 3) AND POWIATS (NTS 4) (cont.)

| WYSZCZEGÓLNIENIE SPECIFICATION | Pracujący ^{abc} (dok.) Employed persons ^{abc} (cont.) | | | | | Bezrobotni zarejestrowani ^d ogółem w tys. Total registered unemployed persons ^d in thous. | |
|--|--|---|--|------------------------------------|--|--|--------------|
| | w % ogółem in % of total | | | | | | |
| | rolnictwo, leśnictwo, łowiectwo i rybactwo agriculture, forestry and fishing | przemysł i budownictwo industry and construction | sekcje G, H, I, J sections G, H, I, J | sekcje K, L sections K, L | pozostałe usługi other services | 2005 | 2013 |
| | 2013 | | | | | | |
| WOJEWÓDZTWO VOIVODSHIP | 7,8 | 39,1 | 19,7 | 3,8 | 29,6 | 281,3 | 208,3 |
| Podregion (Subregion) | | | | | | | |
| bielski | 14,0 | 38,8 | 19,1 | 1,9 | 26,2 | 31,3 | 28,2 |
| Powiaty: Powiats: | | | | | | | |
| bielski | 20,8 | 41,6 | 18,3 | 1,2 | 18,1 | 6,5 | 5,8 |
| cieszyński | 21,1 | 31,8 | 19,0 | 1,8 | 26,3 | 8,9 | 7,7 |
| żywiecki | 24,4 | 37,4 | 13,1 | 1,3 | 23,8 | 7,8 | 8,3 |
| Miasto na prawach powiatu: City with powiat status: | | | | | | | |
| Bielsko-Biała | 1,0 | 42,7 | 22,3 | 2,7 | 31,4 | 8,1 | 6,3 |
| Podregion (Subregion) | | | | | | | |
| bytomski | 6,9 | 35,2 | 21,8 | 3,0 | 33,1 | 30,0 | 24,2 |
| Powiaty: Powiats: | | | | | | | |
| lubliniecki | 21,6 | 32,5 | 14,0 | 1,0 | 30,9 | 3,6 | 3,6 |
| tarnogórski | 6,5 | 35,9 | 27,1 | 2,2 | 28,3 | 7,3 | 6,1 |
| Miasta na prawach powiatu: Cities with powiat status: | | | | | | | |
| Bytom | 1,0 | 33,3 | 21,6 | 4,4 | 39,8 | 15,2 | 11,6 |
| Piekary Śląskie | 1,6 | 43,1 | 19,5 | 4,6 | 31,2 | 3,9 | 2,9 |
| Podregion (Subregion) | | | | | | | |
| częstochoowski | 19,3 | 34,3 | 16,9 | 2,3 | 27,3 | 37,0 | 35,4 |
| Powiaty: Powiats: | | | | | | | |
| częstochoowski | 42,2 | 28,3 | 11,4 | 1,1 | 17,0 | 9,5 | 9,8 |
| kłobucki | 41,9 | 31,3 | 8,7 | 0,8 | 17,3 | 5,1 | 4,9 |
| myszkowski | 26,6 | 33,7 | 12,9 | 1,3 | 25,5 | 5,4 | 5,1 |
| Miasto na prawach powiatu: City with powiat status: | | | | | | | |
| Częstochowa | 2,5 | 37,5 | 22,2 | 3,4 | 34,4 | 17,1 | 15,5 |
| Podregion (Subregion) | | | | | | | |
| gliwicki | 3,9 | 40,2 | 20,4 | 3,3 | 32,2 | 30,6 | 20,1 |
| Powiat gliwicki | 18,4 | 43,3 | 14,0 | 2,2 | 22,1 | 5,7 | 3,9 |
| Miasta na prawach powiatu: Cities with powiat status: | | | | | | | |
| Gliwice | 0,9 | 40,0 | 22,8 | 2,9 | 33,4 | 11,5 | 7,6 |
| Zabrze | 0,5 | 38,5 | 20,0 | 4,8 | 36,3 | 13,4 | 8,5 |

a Stan w dniu 31 XII. b Według faktycznego miejsca pracy i rodzaju działalności; bez podmiotów gospodarczych o liczbie pracujących do 9 osób. c Dane opracowano z uwzględnieniem pracujących w gospodarstwach indywidualnych w rolnictwie wyszacowanych w 2005 r. na podstawie wyników Narodowego Spisu Powszechnego Ludności i Mieszkań oraz Powszechnego Spisu Rolnego 2002 oraz w 2013 r. na podstawie Powszechnego Spisu Rolnego 2010.

a As of 31 XII. b By actual workplace and kind of activity; excluding economic entities employing up to 9 persons. c Data are compiled considering employed persons on private farms in agriculture estimated in 2005 on the basis of the results of the National Population and Housing Census as well as the Agricultural Census 2002, and in 2013 on the basis of the Agricultural Census 2010.

II. WYBRANE DANE O PODREGIONACH (NTS 3) I POWIATACH (NTS 4) (cd.)

SELECTED DATA BY SUBREGIONS (NTS 3) AND POWIATS (NTS 4) (cont.)

| WYSZCZEGÓLNIENIE SPECIFICATION | Pracujący ^{abc} (dok.) Employed persons ^{abc} (cont.) | | | | | Bezrobotni zarejestrowani ^d ogółem w tys. Total registered unemployed persons ^d in thous. | |
|--|--|---|--|------------------------------------|--|--|-------------|
| | w % ogółem in % of total | | | | | | |
| | rolnictwo, leśnictwo, łowiectwo i rybactwo agriculture, forestry and fishing | przemysł i budownictwo industry and construction | sekcje G, H, I, J sections G, H, I, J | sekcje K, L sections K, L | pozostałe usługi other services | | |
| | 2013 | | | | | 2005 | 2013 |
| Podregion (Subregion) katowicki | 0,6 | 31,2 | 23,4 | 7,4 | 37,4 | 44,2 | 29,2 |
| Miasta na prawach powiatu: Cities with powiat status: | | | | | | | |
| Chorzów | 0,6 | 29,7 | 24,1 | 3,8 | 41,8 | 9,9 | 5,0 |
| Katowice | 0,4 | 22,6 | 25,6 | 9,8 | 41,7 | 14,1 | 11,3 |
| Mysłowice | 1,7 | 57,1 | 17,1 | 3,0 | 21,1 | 4,5 | 2,8 |
| Ruda Śląska | 0,7 | 50,6 | 18,1 | 3,2 | 27,5 | 6,6 | 4,4 |
| Siemianowice Śląskie | 1,8 | 45,9 | 14,2 | 6,3 | 31,8 | 5,2 | 3,2 |
| Świętochłowice | 0,6 | 35,7 | 30,4 | 4,0 | 29,3 | 3,8 | 2,5 |
| Podregion (Subregion) rybnicki | 8,5 | 45,7 | 17,5 | 2,8 | 25,5 | 32,5 | 22,0 |
| Powiaty: Powiats: | | | | | | | |
| raciborski | 16,4 | 34,3 | 18,3 | 2,7 | 28,4 | 4,3 | 3,1 |
| rybnicki | 25,1 | 33,4 | 15,7 | 1,9 | 24,0 | 3,1 | 2,3 |
| wodzisławski | 9,5 | 45,7 | 15,1 | 2,2 | 27,6 | 7,9 | 5,7 |
| Miasta na prawach powiatu: Cities with powiat status: | | | | | | | |
| Jastrzębie-Zdrój | 5,4 | 61,7 | 11,5 | 3,2 | 18,2 | 6,3 | 4,2 |
| Rybnik | 1,6 | 45,3 | 22,8 | 3,0 | 27,3 | 7,2 | 4,8 |
| Żory | 6,1 | 40,2 | 21,8 | 4,0 | 28,0 | 3,7 | 2,0 |
| Podregion (Subregion) sosnowiecki | 7,7 | 38,6 | 20,9 | 3,5 | 29,4 | 56,7 | 36,9 |
| Powiaty: Powiats: | | | | | | | |
| będziński | 11,3 | 30,9 | 27,7 | 3,3 | 26,7 | 11,9 | 8,3 |
| zawierciański | 29,2 | 31,9 | 13,5 | 2,1 | 23,3 | 10,9 | 7,6 |
| Miasta na prawach powiatu: Cities with powiat status: | | | | | | | |
| Dąbrowa Górnicza | 1,2 | 52,7 | 18,2 | 2,8 | 25,1 | 10,8 | 6,9 |
| Jaworzno | 1,7 | 44,6 | 20,6 | 3,8 | 29,3 | 5,9 | 3,2 |
| Sosnowiec | 0,8 | 32,9 | 23,3 | 4,8 | 38,2 | 17,2 | 10,9 |
| Podregion (Subregion) tyski | 5,9 | 55,3 | 14,8 | 3,5 | 20,5 | 18,9 | 12,4 |
| Powiaty: Powiats: | | | | | | | |
| bieruńsko-łędziński | 4,6 | 71,2 | 9,5 | 0,6 | 14,1 | 2,5 | 1,6 |
| mikołowski | 4,8 | 53,2 | 18,5 | 2,7 | 20,8 | 4,7 | 3,3 |
| pszczyński | 14,4 | 53,3 | 10,6 | 1,7 | 20,1 | 5,1 | 3,3 |
| Miasto na prawach powiatu: City with powiat status: | | | | | | | |
| Tychy | 0,6 | 50,9 | 18,0 | 6,8 | 23,7 | 6,6 | 4,2 |

^a Stan w dniu 31 XII. ^b Według faktycznego miejsca pracy i rodzaju działalności; bez podmiotów gospodarczych o liczbie pracujących do 9 osób. ^c Dane opracowano z uwzględnieniem pracujących w gospodarstwach indywidualnych w rolnictwie wyszacowanych w 2005 r. na podstawie wyników Narodowego Spisu Powszechnego Ludności i Mieszkań oraz Powszechnego Spisu Rolnego 2002 oraz w 2013 r. na podstawie Powszechnego Spisu Rolnego 2010.

^a As of 31 XII. ^b By actual workplace and kind of activity; excluding economic entities employing up to 9 persons. ^c Data are compiled considering employed persons on private farms in agriculture estimated in 2005 on the basis of the results of the National Population and Housing Census as well as the Agricultural Census 2002, and in 2013 on the basis of the Agricultural Census 2010.

II. WYBRANE DANE O PODREGIONACH (NTS 3) I POWIATACH (NTS 4) (cd.)

SELECTED DATA BY SUBREGIONS (NTS 3) AND POWIATS (NTS 4) (cont.)

| WYSZCZEGÓLNIENIE SPECIFICATION | Bezrobotni zarejestrowani ^a Registered unemployed persons ^a | | | Stopa bezrobocia rejestrowanego ^{ab} w % Registered unemployment rate ^{ab} in % | | Przeciętne miesięczne wynagrodzenia brutto ^c Average monthly gross wages and salaries ^c | | | |
|--|---|--------------------------------------|--------------------------------------|--|-------------|--|----------------|--|--|
| | z liczby ogółem – w % of total number – in % | | | | | w zł | in zł | Polska = = 100 ^d Poland = = 100 ^d | woje- wództwo = = 100 voivodship = 100 |
| | pozostający bez pracy dłużej niż 1 rok out of work for longer than 1 year | w wieku aged | | | | | | | |
| | | 24 lata i mniej 24 and less | 50 lat i więcej 50 and more | 2005 | 2013 | 2005 | 2013 | | |
| WOJEWÓDZTWO VOIVODSHIP | 35,2 | 16,1 | 25,8 | 15,5 | 11,3 | 2587,07 | 4022,80 | 103,7 | 100,0 |
| Podregion (Subregion) | | | | | | | | | |
| bielski | 37,3 | 16,7 | 27,0 | 12,6 | 10,2 | 2256,93 | 3587,49 | 92,5 | 89,2 |
| Powiaty: <i>Powiats:</i> | | | | | | | | | |
| bielski | 37,7 | 15,4 | 27,5 | 14,3 | 10,5 | 2020,92 | 3342,60 | 86,2 | 83,1 |
| cieszyński | 34,2 | 19,8 | 24,2 | 14,3 | 11,1 | 2027,97 | 3177,66 | 82,0 | 79,0 |
| żywiecki | 40,8 | 19,3 | 24,5 | 14,6 | 15,9 | 2447,59 | 3845,17 | 99,2 | 95,6 |
| Miasto na prawach powiatu: <i>City with powiat status:</i> | | | | | | | | | |
| Bielsko-Biała | 36,2 | 10,9 | 33,1 | 9,3 | 6,3 | 2360,26 | 3781,12 | 97,5 | 94,0 |
| Podregion (Subregion) | | | | | | | | | |
| bytomski | 39,8 | 18,1 | 23,4 | 19,1 | 16,2 | 2095,57 | 3299,45 | 85,1 | 82,0 |
| Powiaty: <i>Powiats:</i> | | | | | | | | | |
| lubliniecki | 40,0 | 23,9 | 21,2 | 14,8 | 13,7 | 2010,40 | 3175,83 | 81,9 | 78,9 |
| tarnogórski | 39,1 | 19,4 | 23,0 | 15,1 | 12,0 | 2101,68 | 3194,01 | 82,4 | 79,4 |
| Miasta na prawach powiatu: <i>Cities with powiat status:</i> | | | | | | | | | |
| Bytom | 41,0 | 15,8 | 24,3 | 24,6 | 21,1 | 2149,55 | 3464,46 | 89,3 | 86,1 |
| Piekary Śląskie | 35,9 | 17,3 | 23,7 | 17,7 | 17,0 | 2022,67 | 3329,31 | 85,9 | 82,8 |
| Podregion (Subregion) | | | | | | | | | |
| częstochoowski | 40,3 | 12,8 | 29,4 | 17,4 | 16,3 | 2047,26 | 3244,90 | 83,7 | 80,7 |
| Powiaty: <i>Powiats:</i> | | | | | | | | | |
| częstochoowski | 40,3 | 14,6 | 26,6 | 21,5 | 21,3 | 1816,10 | 2939,83 | 75,8 | 73,1 |
| kłobucki | 34,3 | 20,9 | 23,8 | 16,3 | 15,0 | 1656,06 | 2793,04 | 72,0 | 69,4 |
| myszkowski | 40,5 | 16,0 | 22,7 | 20,9 | 19,7 | 1770,30 | 3076,94 | 79,4 | 76,5 |
| Miasto na prawach powiatu: <i>City with powiat status:</i> | | | | | | | | | |
| Częstochowa | 42,0 | 8,0 | 35,3 | 15,3 | 13,8 | 2214,67 | 3445,39 | 88,9 | 85,6 |
| Podregion (Subregion) | | | | | | | | | |
| gliwicki | 33,9 | 17,0 | 25,9 | 16,1 | 10,1 | 2567,76 | 3973,17 | 102,5 | 98,8 |
| Powiat gliwicki | 33,3 | 20,7 | 22,9 | 16,7 | 10,7 | 2090,86 | 3151,80 | 81,3 | 78,3 |
| Miasta na prawach powiatu: <i>Cities with powiat status:</i> | | | | | | | | | |
| Gliwice | 33,4 | 13,8 | 29,4 | 12,5 | 7,5 | 2739,11 | 4329,27 | 111,7 | 107,6 |
| Zabrze | 34,7 | 18,3 | 24,2 | 21,0 | 14,0 | 2449,82 | 3673,41 | 94,7 | 91,3 |

^a Stan w dniu 31 XII. ^b Dane opracowano z uwzględnieniem pracujących w gospodarstwach indywidualnych w rolnictwie wyszacowanych w 2005 r. na podstawie wyników Narodowego Spisu Powszechnego Ludności i Mieszkań oraz Powszechnego Spisu Rolnego 2002 oraz w 2013 r. na podstawie Powszechnego Spisu Rolnego 2010. ^c Bez podmiotów gospodarczych o liczbie pracujących do 9 osób. ^d Przeciętne miesięczne wynagrodzenie brutto w kraju wyniosło 3877,43 zł.

^a As of 31 XII. ^b Data are compiled considering employed persons on private farms in agriculture estimated in 2005 on the basis of the results of the National Population and Housing Census as well as the Agricultural Census 2002, and in 2013 on the basis of the Agricultural Census 2010. ^c Excluding economic entities employing up to 9 persons. ^d Average monthly gross wages and salaries in Poland amounted to 3877,43 zł.

II. WYBRANE DANE O PODREGIONACH (NTS 3) I POWIATACH (NTS 4) (cd.)
SELECTED DATA BY SUBREGIONS (NTS 3) AND POWIATS (NTS 4) (cont.)

| WYSZCZEGÓLNIENIE SPECIFICATION | Bezrobotni zarejestrowani ^d Registered unemployed persons ^d | | | Stopa bezrobocia rejestrowanego ^{ab} w % Registered unemployment rate ^{ab} in % | | Przeciętne miesięczne wynagrodzenia brutto ^c Average monthly gross wages and salaries ^c | | | |
|---|---|--------------------------------------|--------------------------------------|--|-------------|--|----------------|--|--|
| | z liczby ogółem – w % of total number – in % | | | | | w zł | in zł | Polska = = 100 ^d Poland = = 100 ^d | woje- wództwo = = 100 voivodship = 100 |
| | pozostający bez pracy dłużej niż 1 rok out of work for longer than 1 year | w wieku aged | | 2005 | 2013 | 2005 | 2013 | | |
| | | 24 lata i mniej 24 and less | 50 lat i więcej 50 and more | | | | | | |
| Podregion (Subregion) katowicki | 32,1 | 15,1 | 24,8 | 12,3 | 8,0 | 3112,87 | 4797,17 | 123,7 | 119,2 |
| Miasta na prawach powiatu: <i>Cities with powiat status:</i> | | | | | | | | | |
| Chorzów | 32,9 | 13,2 | 26,1 | 22,3 | 12,1 | 2124,55 | 3540,84 | 91,3 | 88,0 |
| Katowice | 37,8 | 13,7 | 26,3 | 7,1 | 5,4 | 3395,63 | 5270,37 | 135,9 | 131,0 |
| Mysłowice | 29,4 | 17,1 | 22,1 | 15,1 | 9,5 | 2091,24 | 3618,74 | 93,3 | 90,0 |
| Ruda Śląska | 24,4 | 18,5 | 21,5 | 13,0 | 9,4 | 2140,52 | 3395,43 | 87,6 | 84,4 |
| Siemianowice Śląskie | 23,8 | 16,6 | 24,1 | 24,0 | 15,1 | 2143,24 | 3471,73 | 89,5 | 86,3 |
| Świętochłowice | 31,7 | 15,4 | 25,5 | 25,7 | 18,8 | 2107,74 | 3022,76 | 78,0 | 75,1 |
| Podregion (Subregion) rybnicki | 28,2 | 22,2 | 19,8 | 15,2 | 10,1 | 2678,63 | 4379,72 | 113,0 | 108,9 |
| Powiaty: <i>Powiats:</i> | | | | | | | | | |
| raciborski | 29,4 | 21,0 | 25,8 | 12,8 | 8,6 | 2155,92 | 3422,60 | 88,3 | 85,1 |
| rybnicki | 29,1 | 23,0 | 20,5 | 19,2 | 13,4 | 2149,86 | 3345,95 | 86,3 | 83,2 |
| wodziszawski | 29,8 | 24,5 | 18,2 | 17,2 | 11,8 | 1899,20 | 3000,56 | 77,4 | 74,6 |
| Miasta na prawach powiatu: <i>Cities with powiat status:</i> | | | | | | | | | |
| Jastrzębie-Zdrój | 28,6 | 23,0 | 15,4 | 14,8 | 10,1 | 3769,78 | 6384,43 | 164,7 | 158,7 |
| Rybnik | 28,3 | 20,0 | 21,3 | 12,9 | 8,5 | 2338,10 | 3507,69 | 90,5 | 87,2 |
| Zory | 20,0 | 20,0 | 20,0 | 19,7 | 10,8 | 1912,65 | 3391,95 | 87,5 | 84,3 |
| Podregion (Subregion) sosnowiecki | 34,8 | 13,5 | 27,0 | 20,5 | 14,7 | 2360,09 | 3844,08 | 99,1 | 95,6 |
| Powiaty: <i>Powiats:</i> | | | | | | | | | |
| będziński | 36,4 | 12,7 | 27,3 | 23,0 | 16,4 | 2102,80 | 3228,89 | 83,3 | 80,3 |
| zawierciański | 38,6 | 15,1 | 24,3 | 22,7 | 17,8 | 2109,64 | 3301,47 | 85,1 | 82,1 |
| Miasta na prawach powiatu: <i>Cities with powiat status:</i> | | | | | | | | | |
| Dąbrowa Górnicza | 36,0 | 11,8 | 29,6 | 18,2 | 12,3 | 2641,41 | 4324,15 | 111,5 | 107,5 |
| Jaworzno | 25,3 | 17,9 | 22,8 | 17,7 | 11,0 | 2753,98 | 4704,74 | 121,3 | 117,0 |
| Sosnowiec | 33,1 | 12,7 | 28,2 | 20,4 | 14,8 | 2196,13 | 3480,50 | 89,8 | 86,5 |
| Podregion (Subregion) tyski | 30,1 | 18,5 | 26,4 | 11,9 | 7,2 | 2248,45 | 3476,82 | 89,7 | 86,4 |
| Powiaty: <i>Powiats:</i> | | | | | | | | | |
| bieruńsko-łędziński | 26,3 | 21,4 | 23,7 | 9,9 | 6,2 | 2120,79 | 3463,60 | 89,3 | 86,1 |
| mikołowski | 35,6 | 18,2 | 27,7 | 13,1 | 8,3 | 2373,42 | 3333,56 | 86,0 | 82,9 |
| pszczyński | 26,9 | 24,8 | 20,8 | 12,0 | 7,1 | 2028,84 | 3148,91 | 81,2 | 78,3 |
| Miasto na prawach powiatu: <i>City with powiat status:</i> | | | | | | | | | |
| Tychy | 29,9 | 12,7 | 30,7 | 12,0 | 7,0 | 2313,10 | 3691,88 | 95,2 | 91,8 |

^a Stan w dniu 31 XII. ^b Dane opracowano z uwzględnieniem pracujących w gospodarstwach indywidualnych w rolnictwie wyszacowanych w 2005 r. na podstawie wyników Narodowego Spisu Powszechnego Ludności i Mieszkań oraz Powszechnego Spisu Rolnego 2002 oraz w 2013 r. na podstawie Powszechnego Spisu Rolnego 2010. ^c Bez podmiotów gospodarczych o liczbie pracujących do 9 osób. ^d Przeciętne miesięczne wynagrodzenie brutto w kraju wyniosło 3877,43 zł.

^a As of 31 XII. ^b Data are compiled considering employed persons on private farms in agriculture estimated in 2005 on the basis of the results of the National Population and Housing Census as well as the Agricultural Census 2002, and in 2013 on the basis of the Agricultural Census 2010. ^c Excluding economic entities employing up to 9 persons. ^d Average monthly gross wages and salaries in Poland amounted to 3877,43 zł.

II. WYBRANE DANE O PODREGIONACH (NTS 3) I POWIATACH (NTS 4) (cd.)

SELECTED DATA BY SUBREGIONS (NTS 3) AND POWIATS (NTS 4) (cont.)

| WYSZCZEGÓLNIENIE SPECIFICATION | Sieć rozdzielcza ^a na 100 km ² w km Distribution network ^a per 100 km ² in km | | | | | |
|---|--|--------------|---|--------------|------------------------------|--------------|
| | wodociągowa water supply network | | kanalizacyjna ^b sewage network ^b | | gazowa gas supply network | |
| | 2005 | 2013 | 2005 | 2013 | 2005 | 2013 |
| WOJEWÓDZTWO VOIVODSHIP | 148,8 | 166,1 | 66,8 | 109,8 | 114,0 | 121,6 |
| Podregion (Subregion) | | | | | | |
| bielski | 138,4 | 160,1 | 77,8 | 128,1 | 161,3 | 170,2 |
| Powiaty: <i>Powiats:</i> | | | | | | |
| bielski | 248,5 | 266,4 | 79,1 | 115,3 | 303,0 | 315,6 |
| cieszyński | 150,8 | 165,7 | 74,2 | 112,2 | 203,9 | 211,7 |
| żywiecki | 40,9 | 65,6 | 37,0 | 84,0 | 38,4 | 42,2 |
| Miasto na prawach powiatu: <i>City with powiat status:</i> | | | | | | |
| Bielsko-Biała | 474,9 | 523,7 | 433,9 | 636,3 | 415,8 | 460,8 |
| Podregion (Subregion) | | | | | | |
| bytomski | 106,2 | 118,8 | 62,4 | 89,6 | 70,3 | 75,7 |
| Powiaty: <i>Powiats:</i> | | | | | | |
| lubliniecki | 73,4 | 87,6 | 36,9 | 57,1 | 13,0 | 16,2 |
| tarnogórski | 98,1 | 110,5 | 47,0 | 70,8 | 93,2 | 103,3 |
| Miasta na prawach powiatu: <i>Cities with powiat status:</i> | | | | | | |
| Bytom | 470,1 | 472,2 | 357,5 | 484,2 | 395,2 | 381,0 |
| Piekary Śląskie | 279,8 | 283,6 | 322,4 | 376,9 | 318,4 | 323,2 |
| Podregion (Subregion) | | | | | | |
| częstochoowski | 104,0 | 113,8 | 33,8 | 49,3 | 42,1 | 46,4 |
| Powiaty: <i>Powiats:</i> | | | | | | |
| częstochoowski | 77,2 | 90,8 | 18,0 | 32,1 | 35,2 | 37,4 |
| kłobucki | 98,9 | 102,4 | 19,8 | 33,8 | 1,8 | 2,4 |
| myszkowski | 117,7 | 122,3 | 25,7 | 33,0 | 68,4 | 73,8 |
| Miasto na prawach powiatu: <i>City with powiat status:</i> | | | | | | |
| Częstochowa | 346,3 | 372,0 | 286,0 | 348,5 | 253,7 | 295,3 |
| Podregion (Subregion) | | | | | | |
| gliwicki | 149,5 | 160,9 | 67,3 | 99,2 | 119,5 | 125,1 |
| Powiat gliwicki | 94,6 | 106,9 | 17,0 | 30,5 | 38,0 | 43,7 |
| Miasta na prawach powiatu: <i>Cities with powiat status:</i> | | | | | | |
| Gliwice | 291,0 | 303,3 | 176,5 | 264,3 | 315,9 | 346,1 |
| Zabrze | 366,5 | 369,8 | 300,1 | 391,5 | 463,8 | 429,7 |

^a Stan w dniu 31 XII. ^b Łącznie z kolektorami.

^a As of 31 XII. ^b Including collectors.

II. WYBRANE DANE O PODREGIONACH (NTS 3) I POWIATACH (NTS 4) (cd.)
SELECTED DATA BY SUBREGIONS (NTS 3) AND POWIATS (NTS 4) (cont.)

| WYSZCZEGÓLNIENIE SPECIFICATION | Sieć rozdzielcza ^a na 100 km ² w km Distribution network ^a per 100 km ² in km | | | | | |
|--|--|--------------|---|--------------|------------------------------|--------------|
| | wodociągowa water supply network | | kanalizacyjna ^b sewage network ^b | | gazowa gas supply network | |
| | 2005 | 2013 | 2005 | 2013 | 2005 | 2013 |
| Podregion (Subregion) | | | | | | |
| katowicki | 330,4 | 437,6 | 263,4 | 379,7 | 370,7 | 396,9 |
| Miasta na prawach powiatu: Cities with powiat status: | | | | | | |
| Chorzów | 576,5 | 574,6 | 537,8 | 642,9 | 597,9 | 622,1 |
| Katowice | 284,4 | 412,8 | 214,2 | 312,1 | 333,7 | 376,3 |
| Mysłowice | 236,0 | 492,2 | 121,7 | 416,3 | 347,7 | 375,5 |
| Ruda Śląska | 361,6 | 372,6 | 295,7 | 313,5 | 307,4 | 307,5 |
| Siemianowice Śląskie | 355,7 | 412,9 | 352,5 | 410,2 | 401,4 | 409,0 |
| Świętochłowice | 516,6 | 559,0 | 528,0 | 707,0 | 680,8 | 694,2 |
| Podregion (Subregion) | | | | | | |
| rybnicki | 210,6 | 223,7 | 63,8 | 154,1 | 131,6 | 139,3 |
| Powiaty: Powiats: | | | | | | |
| raciborski | 124,0 | 122,8 | 18,4 | 41,2 | 53,6 | 57,0 |
| rybnicki | 191,5 | 200,6 | 39,0 | 98,9 | 82,3 | 77,0 |
| wodzisławski | 241,7 | 259,7 | 85,1 | 197,3 | 170,1 | 177,8 |
| Miasta na prawach powiatu: Cities with powiat status: | | | | | | |
| Jastrzębie-Zdrój | 403,7 | 437,2 | 88,4 | 306,6 | 271,4 | 299,3 |
| Rybnik | 353,4 | 382,2 | 187,4 | 422,6 | 269,6 | 289,6 |
| Żory | 284,5 | 345,9 | 121,8 | 285,9 | 285,9 | 320,9 |
| Podregion (Subregion) | | | | | | |
| sosnowiecki | 151,7 | 160,7 | 53,7 | 72,2 | 114,0 | 121,6 |
| Powiaty: Powiats: | | | | | | |
| będziński | 191,3 | 198,5 | 59,9 | 90,0 | 190,5 | 209,0 |
| zawierciański | 94,2 | 96,1 | 13,4 | 27,9 | 46,3 | 48,2 |
| Miasta na prawach powiatu: Cities with powiat status: | | | | | | |
| Dąbrowa Górnicza | 185,9 | 209,4 | 70,1 | 70,7 | 182,6 | 195,6 |
| Jaworzno | 205,3 | 219,0 | 124,3 | 166,2 | 130,7 | 137,5 |
| Sosnowiec | 465,3 | 522,3 | 321,0 | 334,0 | 381,2 | 399,6 |
| Podregion (Subregion) | | | | | | |
| tyski | 222,1 | 251,7 | 102,5 | 202,6 | 167,3 | 180,5 |
| Powiaty: Powiats: | | | | | | |
| bieruńsko-łódzki | 211,2 | 224,0 | 113,7 | 273,3 | 160,3 | 168,0 |
| mikołowski | 271,5 | 307,4 | 100,9 | 194,1 | 141,9 | 160,1 |
| pszczyński | 169,0 | 185,7 | 79,9 | 141,9 | 160,4 | 170,2 |
| Miasto na prawach powiatu: City with powiat status: | | | | | | |
| Tychy | 410,9 | 526,8 | 216,2 | 440,0 | 292,7 | 322,5 |

^a Stan w dniu 31 XII. ^b Łącznie z kolektorami.

^a As of 31 XII. ^b Including collectors.

II. WYBRANE DANE O PODREGIONACH (NTS 3) I POWIATACH (NTS 4) (cd.)

SELECTED DATA BY SUBREGIONS (NTS 3) AND POWIATS (NTS 4) (cont.)

| WYSZCZEGÓLNIENIE SPECIFICATION | Zasoby mieszkaniowe ^{ab} Dwelling stocks ^{ab} | | | Mieszkania oddane do użytkowania Dwellings completed | | | | Mieszkania, których budowę rozpo- częto w 2013 r. Dwellings in which construc- tion has begun in 2013 |
|--|--|---|-----------------|--|---|------------|------------|--|
| | mieszkania na 1000 ludności dwellings per 1000 population | przeciętna powierzchnia użytkowa 1 mieszkania w m ² average useful floor area of dwelling in m ² | ogółem total | wzrost lub spadek w stosunku do 2005 r. w % increase or decrease in relation to 2005 in % | na 1000 ludności per 1000 population | | | |
| | | | | | 2005 | 2013 | 2005 | |
| WOJEWÓDZTWO VOIVODSHIP | 357,2 | 374,5 | 69,9 | 10381 | 21,6 | 1,8 | 2,3 | 10176 |
| Podregion (Subregion) | | | | | | | | |
| bielski | 333,9 | 340,2 | 83,2 | 2243 | -1,7 | 3,5 | 3,4 | 1912 |
| Powiaty: Powiats: | | | | | | | | |
| bielski | 317,0 | 301,2 | 91,6 | 531 | -8,4 | 3,9 | 3,3 | 590 |
| cieszyński | 338,8 | 333,8 | 90,7 | 636 | -4,8 | 3,9 | 3,6 | 586 |
| żywiecki | 313,1 | 324,3 | 86,5 | 541 | 46,6 | 2,5 | 3,5 | 368 |
| Miasto na prawach powiatu: City with powiat status: | | | | | | | | |
| Bielsko-Biała | 361,2 | 397,0 | 68,5 | 535 | -19,4 | 3,8 | 3,1 | 368 |
| Podregion (Subregion) | | | | | | | | |
| bytomski | 357,3 | 375,7 | 68,8 | 1015 | 70,3 | 1,3 | 2,3 | 791 |
| Powiaty: Powiats: | | | | | | | | |
| lubliniecki | 304,1 | 319,5 | 90,1 | 238 | 19,0 | 2,6 | 3,1 | 188 |
| tarnogórski | 335,7 | 344,0 | 83,1 | 567 | 110,8 | 1,9 | 4,1 | 472 |
| Miasta na prawach powiatu: Cities with powiat status: | | | | | | | | |
| Bytom | 384,6 | 422,1 | 54,6 | 161 | 59,4 | 0,5 | 0,9 | 66 |
| Piekary Śląskie | 390,0 | 387,4 | 61,5 | 49 | 88,5 | 0,4 | 0,9 | 65 |
| Podregion (Subregion) | | | | | | | | |
| częstochoowski | 350,1 | 373,0 | 75,0 | 1375 | 19,5 | 2,1 | 2,6 | 1200 |
| Powiaty: Powiats: | | | | | | | | |
| częstochoowski | 325,3 | 336,3 | 87,7 | 482 | 41,3 | 2,5 | 3,6 | 441 |
| kłobucki | 294,5 | 306,9 | 94,2 | 229 | 31,6 | 2,1 | 2,7 | 330 |
| myszkowski | 348,6 | 365,5 | 83,7 | 176 | -19,6 | 3,0 | 2,4 | 148 |
| Miasto na prawach powiatu: City with powiat status: | | | | | | | | |
| Częstochowa | 383,1 | 421,2 | 61,6 | 488 | 17,0 | 1,7 | 2,1 | 281 |
| Podregion (Subregion) | | | | | | | | |
| gliwicki | 354,5 | 386,2 | 62,6 | 644 | -25,6 | 1,7 | 1,3 | 648 |
| Powiat gliwicki | 329,0 | 325,4 | 77,4 | 281 | 33,8 | 1,8 | 2,4 | 268 |
| Miasta na prawach powiatu: Cities with powiat status: | | | | | | | | |
| Gliwice | 373,2 | 420,0 | 61,3 | 199 | -48,6 | 1,9 | 1,1 | 225 |
| Zabrze | 350,4 | 390,4 | 56,0 | 164 | -39,0 | 1,4 | 0,9 | 155 |

a Stan w dniu 31 XII. b Na podstawie bilansów zasobów mieszkaniowych.

a As of 31 XII. b Based on balances of dwelling stocks.

II. WYBRANE DANE O PODREGIONACH (NTS 3) I POWIATACH (NTS 4) (cd.)

SELECTED DATA BY SUBREGIONS (NTS 3) AND POWIATS (NTS 4) (cont.)

| WYSZCZEGÓLNIENIE SPECIFICATION | Zasoby mieszkaniowe ^{ab} Dwelling stocks ^{ab} | | | Mieszkania oddane do użytkowania Dwellings completed | | | Mieszkania, których budowę rozpo- częto w 2013 r. Dwellings in which construc- tion has begun in 2013 | |
|--|--|---|-----------------|--|---|------------|--|-------------|
| | mieszkania na 1000 ludności dwellings per 1000 population | przeciętna powierzchnia użytkowa 1 mieszkania w m ² average useful floor area of 1 dwelling in m ² | ogółem total | wzrost lub spadek w stosunku do 2005 r. w % increase or decrease in relation to 2005 in % | na 1000 ludności per 1000 population | | | |
| | | | | | 2005 | 2013 | | |
| Podregion (Subregion) katowicki | 407,0 | 438,6 | 57,1 | 1130 | 42,9 | 1,0 | 1,5 | 1840 |
| Miasta na prawach powiatu: Cities with powiat status: | | | | | | | | |
| Chorzów | 437,0 | 472,5 | 51,9 | 162 | 67,0 | 0,8 | 1,5 | 219 |
| Katowice | 418,6 | 455,7 | 59,9 | 510 | 60,9 | 1,0 | 1,7 | 1334 |
| Mysłowice | 359,1 | 372,9 | 66,5 | 256 | 169,5 | 1,3 | 3,4 | 121 |
| Ruda Śląska | 384,8 | 407,8 | 54,5 | 109 | -48,6 | 1,4 | 0,8 | 105 |
| Siemianowice Śląskie | 411,4 | 448,6 | 53,8 | 45 | 40,6 | 0,4 | 0,7 | 22 |
| Świętochłowice | 396,4 | 432,0 | 50,9 | 48 | 26,3 | 0,7 | 0,9 | 39 |
| Podregion (Subregion) rybnicki | 317,4 | 322,5 | 79,7 | 1352 | 31,8 | 1,6 | 2,1 | 1240 |
| Powiaty: Powiats: | | | | | | | | |
| raciborski | 310,8 | 325,3 | 84,2 | 123 | 51,9 | 0,7 | 1,1 | 129 |
| rybnicki | 321,3 | 310,1 | 87,6 | 260 | 25,6 | 2,8 | 3,4 | 213 |
| wodzisławski | 315,5 | 306,0 | 87,4 | 392 | 81,5 | 1,4 | 2,5 | 330 |
| Miasta na prawach powiatu: Cities with powiat status: | | | | | | | | |
| Jastrzębie-Zdrój | 322,9 | 345,7 | 67,9 | 96 | -52,0 | 2,1 | 1,1 | 154 |
| Rybnik | 328,3 | 334,1 | 75,0 | 343 | 61,8 | 1,5 | 2,4 | 269 |
| Żory | 296,5 | 314,1 | 72,9 | 138 | 25,5 | 1,7 | 2,2 | 145 |
| Podregion (Subregion) sosnowiecki | 383,7 | 402,4 | 64,0 | 1121 | 42,6 | 1,1 | 1,6 | 1105 |
| Powiaty: Powiats: | | | | | | | | |
| będziński | 395,4 | 400,3 | 70,9 | 247 | 14,4 | 1,4 | 1,6 | 232 |
| zawierciański | 367,5 | 386,9 | 74,6 | 124 | -36,7 | 1,6 | 1,0 | 267 |
| Miasta na prawach powiatu: Cities with powiat status: | | | | | | | | |
| Dąbrowa Górnicza | 383,7 | 398,1 | 59,8 | 225 | 80,0 | 1,0 | 1,8 | 275 |
| Jaworzno | 345,5 | 364,0 | 67,5 | 148 | 11,3 | 1,4 | 1,6 | 149 |
| Sosnowiec | 401,1 | 432,3 | 55,0 | 377 | 225,0 | 0,5 | 1,8 | 182 |
| Podregion (Subregion) tyski | 324,0 | 330,1 | 80,9 | 1501 | 44,7 | 2,7 | 3,8 | 1440 |
| Powiaty: Powiats: | | | | | | | | |
| bieruńsko-lędziński | 307,2 | 302,5 | 92,3 | 246 | 68,5 | 2,6 | 4,2 | 303 |
| mikołowski | 345,0 | 335,1 | 83,8 | 434 | 37,8 | 3,5 | 4,5 | 325 |
| pszczyński | 284,4 | 283,7 | 98,4 | 416 | 19,5 | 3,3 | 3,8 | 334 |
| Miasto na prawach powiatu: City with powiat status: | | | | | | | | |
| Tychy | 348,0 | 378,3 | 63,7 | 405 | 77,6 | 1,7 | 3,1 | 478 |

a Stan w dniu 31 XII. b Na podstawie bilansów zasobów mieszkaniowych.

a As of 31 XII. b Based on balances of dwelling stocks.

II. WYBRANE DANE O PODREGIONACH (NTS 3) I POWIATACH (NTS 4) (cd.)

SELECTED DATA BY SUBREGIONS (NTS 3) AND POWIATS (NTS 4) (cont.)

| WYSZCZEGÓLNIENIE SPECIFICATION | Uczniowie w szkołach dla dzieci i młodzieży ^a na 10 tys. ludności <i>Pupils and students in schools for children and youth^a per 10 thous. population</i> | | | | | | Uczniowie szkół policealnych ^a na 10 tys. ludności <i>Students in post-secondary schools^a per 10 thous. population</i> | Dzieci w przedszkolach na 100 miejsc <i>Children attending nursery schools per 100 places</i> | |
|---|---|--------------------------------------|--|---|---|---|---|--|-------------------|
| | podstawowych ^b <i>primary^b</i> | gimnazjach <i>lower secondary</i> | zasadniczych zawodowych <i>basic vocational</i> | liceach ogólnokształcących ^c <i>general secondary^c</i> | liceach profilowanych <i>specialized secondary</i> | technikach ^d <i>technical secondary^d</i> | | 2005 | 2013 ^e |
| | 2013 | | | | | | | | |
| WOJEWÓDZTWO VOIVODSHIP | 509 | 260 | 41 | 121 | 1 | 137 | 88 | 95 | 97 |
| Podregion (Subregion) bielski | 567 | 294 | 46 | 122 | 1 | 166 | 53 | 94 | 96 |
| Powiaty: <i>Powiats:</i> | | | | | | | | | |
| bielski | 569 | 286 | 9 | 43 | – | 42 | 4 | 96 | 100 |
| cieszyński | 583 | 308 | 63 | 107 | 1 | 134 | 18 | 91 | 95 |
| żywiecki | 595 | 328 | 56 | 114 | – | 194 | 16 | 97 | 101 |
| Miasto na prawach powiatu: <i>City with powiat status:</i> | | | | | | | | | |
| Bielsko-Biała | 525 | 258 | 52 | 217 | 2 | 289 | 169 | 94 | 91 |
| Podregion (Subregion) bytomski | 487 | 249 | 44 | 112 | 1 | 143 | 95 | 93 | 96 |
| Powiaty: <i>Powiats:</i> | | | | | | | | | |
| lubliniecki | 543 | 280 | 50 | 114 | 3 | 64 | 16 | 89 | 92 |
| tarnogórski | 481 | 256 | 43 | 147 | – | 207 | 62 | 92 | 96 |
| Miasta na prawach powiatu: <i>Cities with powiat status:</i> | | | | | | | | | |
| Bytom | 471 | 232 | 42 | 103 | 1 | 152 | 170 | 95 | 98 |
| Piekary Śląskie | 474 | 245 | 44 | 48 | – | 69 | 53 | 94 | 98 |
| Podregion (Subregion) częstochowski | 498 | 263 | 43 | 146 | – | 130 | 91 | 93 | 95 |
| Powiaty: <i>Powiats:</i> | | | | | | | | | |
| częstochowski | 508 | 272 | 7 | 12 | – | 19 | 5 | 90 | 98 |
| kłobucki | 543 | 299 | 48 | 79 | – | 62 | – | 97 | 98 |
| myszkowski | 524 | 270 | 36 | 105 | – | 93 | 31 | 101 | 97 |
| Miasto na prawach powiatu: <i>City with powiat status:</i> | | | | | | | | | |
| Częstochowa | 468 | 243 | 65 | 262 | – | 232 | 193 | 93 | 93 |
| Podregion (Subregion) gliwicki | 488 | 252 | 34 | 116 | 1 | 125 | 128 | 96 | 97 |
| Powiat gliwicki | 530 | 263 | 39 | 45 | – | 50 | 4 | 89 | 97 |
| Miasta na prawach powiatu: <i>Cities with powiat status:</i> | | | | | | | | | |
| Gliwice | 473 | 233 | 33 | 158 | – | 180 | 167 | 95 | 97 |
| Zabrze | 476 | 265 | 32 | 118 | 2 | 116 | 167 | 102 | 98 |

^a Bez szkół specjalnych. ^b Bez dzieci w wieku 6 lat objętych edukacją w placówkach wychowania przedszkolnego. ^c Łącznie z uzupełniającymi liceami ogólnokształcącymi. ^d Łącznie z technikami uzupełniającymi i ogólnokształcącymi szkołami artystycznymi dającymi uprawnienia zawodowe. ^e Łącznie z zespółami wychowania przedszkolnego i punktami przedszkolnymi.

^a Excluding special schools. ^b Excluding children aged 6 attending pre-primary education establishments. ^c Including supplementary general secondary schools. ^d Including supplementary technical secondary schools and general art schools leading to professional certification. ^e Including pre-primary education groups and pre-primary points.

II. WYBRANE DANE O PODREGIONACH (NTS 3) I POWIATACH (NTS 4) (cd.)
SELECTED DATA BY SUBREGIONS (NTS 3) AND POWIATS (NTS 4) (cont.)

| WYSZCZEGÓLNIENIE SPECIFICATION | Uczniowie w szkołach dla dzieci i młodzieży ^a na 10 tys. ludności <i>Pupils and students in schools for children and youth^d per 10 thous. population</i> | | | | | | Uczniowie szkół policealnych ^e na 10 tys. ludności <i>Students in post-secondary schools^a per 10 thous. population</i> | Dzieci w przedszkolach na 100 miejsc <i>Children attending nursery schools per 100 places</i> | | |
|---|---|--------------------------------------|--|---|---|---|--|--|------------|-------------------|
| | podstawowych ^b <i>primary^b</i> | gimnazjach <i>lower secondary</i> | zasadniczych zawodowych <i>basic vocational</i> | liceach ogólnokształcących ^c <i>general secondary^c</i> | liceach profilowanych <i>specialized secondary</i> | technikach ^d <i>technical secondary^d</i> | | | 2005 | 2013 ^e |
| | | | | | | | | | 2013 | |
| Podregion (Subregion) katowicki | 479 | 241 | 31 | 132 | 1 | 122 | 119 | 93 | 96 | |
| Miasta na prawach powiatu: <i>Cities with powiat status:</i> | | | | | | | | | | |
| Chorzów | 504 | 296 | 43 | 193 | 3 | 164 | 198 | 90 | 100 | |
| Katowice | 441 | 206 | 24 | 160 | 1 | 147 | 196 | 90 | 94 | |
| Mysłowice | 510 | 249 | 28 | 102 | – | 83 | 59 | 96 | 93 | |
| Ruda Śląska | 515 | 263 | 43 | 83 | – | 118 | 2 | 100 | 97 | |
| Siemianowice Śląskie | 477 | 230 | 21 | 73 | – | 76 | 41 | 92 | 98 | |
| Świętochłowice | 509 | 273 | 24 | 88 | 2 | 16 | 13 | 92 | 99 | |
| Podregion (Subregion) rybnicki | 541 | 280 | 67 | 114 | 1 | 159 | 75 | 96 | 100 | |
| Powiaty: <i>Powiats:</i> | | | | | | | | | | |
| raciborski | 489 | 262 | 69 | 117 | 3 | 152 | 91 | 83 | 93 | |
| rybnicki | 580 | 273 | 26 | 14 | – | 39 | – | 93 | 99 | |
| wodzisławski | 551 | 288 | 64 | 102 | 2 | 145 | 43 | 97 | 102 | |
| Miasta na prawach powiatu: <i>Cities with powiat status:</i> | | | | | | | | | | |
| Jastrzębie-Zdrój | 543 | 283 | 89 | 145 | – | 169 | 138 | 106 | 111 | |
| Rybnik | 538 | 285 | 83 | 155 | 2 | 220 | 113 | 94 | 98 | |
| Żory | 567 | 283 | 51 | 129 | – | 200 | 44 | 118 | 98 | |
| Podregion (Subregion) sosnowiecki | 461 | 231 | 22 | 114 | 1 | 125 | 84 | 95 | 95 | |
| Powiaty: <i>Powiats:</i> | | | | | | | | | | |
| będziński | 475 | 214 | 11 | 94 | – | 52 | 35 | 93 | 97 | |
| zawierciański | 495 | 264 | 19 | 133 | – | 168 | 32 | 96 | 98 | |
| Miasta na prawach powiatu: <i>Cities with powiat status:</i> | | | | | | | | | | |
| Dąbrowa Górnicza | 465 | 218 | 25 | 148 | 4 | 138 | 84 | 96 | 94 | |
| Jaworzno | 479 | 246 | 20 | 108 | – | 159 | 111 | 94 | 90 | |
| Sosnowiec | 422 | 224 | 31 | 100 | 2 | 129 | 138 | 97 | 96 | |
| Podregion (Subregion) tyski | 561 | 275 | 47 | 106 | 1 | 126 | 52 | 97 | 100 | |
| Powiaty: <i>Powiats:</i> | | | | | | | | | | |
| bieruńsko-łędziński | 578 | 287 | 58 | 80 | – | 163 | 5 | 109 | 107 | |
| mikołowski | 562 | 272 | 56 | 100 | – | 102 | 5 | 96 | 100 | |
| pszczyński | 625 | 323 | 45 | 116 | – | 108 | 3 | 99 | 100 | |
| Miasto na prawach powiatu: <i>City with powiat status:</i> | | | | | | | | | | |
| Tychy | 498 | 232 | 38 | 114 | 2 | 141 | 149 | 92 | 97 | |

^a Bez szkół specjalnych. ^b Bez dzieci w wieku 6 lat objętych edukacją w placówkach wychowania przedszkolnego. ^c Łącznie z uzupełniającymi liceami ogólnokształcącymi. ^d Łącznie z technikami uzupełniającymi i ogólnokształcącymi szkołami artystycznymi dającymi uprawnienia zawodowe. ^e Łącznie z zespołami wychowania przedszkolnego i punktami przedszkolnymi.

^a Excluding special schools. ^b Excluding children aged 6 attending pre-primary education establishments. ^c Including supplementary general secondary schools. ^d Including supplementary technical secondary schools and general art schools leading to professional certification. ^e Including pre-primary education groups and pre-primary points.

II. WYBRANE DANE O PODREGIONACH (NTS 3) I POWIATACH (NTS 4) (cd.)

SELECTED DATA BY SUBREGIONS (NTS 3) AND POWIATS (NTS 4) (cont.)

| WYSZCZEGÓLNIENIE SPECIFICATION | Łóżka w szpitalach ogólnych ^a na 10 tys. ludności <i>Beds in general hospitals^a per 10 thous. population</i> | | Liczba ludności ^d na <i>Population^d per</i> | | | |
|---|--|-------------------|--|-------------|--|-------------|
| | | | 1 podmiot ambulatoryjnej opieki zdrowotnej ^b <i>provider of out-patient health care^b</i> | | 1 aptekę ogólnodostępną <i>generally available pharmacy</i> | |
| | 2005 | 2013 ^c | 2005 | 2013 | 2005 | 2013 |
| WOJEWÓDZTWO VOIVODSHIP | 57,1 | 56,3 | 1714 | 1447 | 4082 | 3283 |
| Podregion (Subregion) | | | | | | |
| bielski | 57,4 | 60,4 | 1399 | 1264 | 4375 | 3165 |
| Powiaty: <i>Powiats:</i> | | | | | | |
| bielski | 46,0 | 48,6 | 1670 | 1513 | 5182 | 3730 |
| cieszyński | 88,5 | 92,6 | 1461 | 1345 | 4273 | 3227 |
| żywiecki | 25,8 | 24,4 | 1779 | 1501 | 5154 | 3645 |
| Miasto na prawach powiatu: <i>City with powiat status:</i> | | | | | | |
| Bielsko-Biała | 63,8 | 70,1 | 1028 | 934 | 3537 | 2481 |
| Podregion (Subregion) | | | | | | |
| bytowski | 80,3 | 76,4 | 1960 | 1549 | 4447 | 3098 |
| Powiaty: <i>Powiats:</i> | | | | | | |
| lubliniecki | 52,8 | 43,9 | 1370 | 1331 | 3835 | 2662 |
| tarnogórski | 90,0 | 86,7 | 1795 | 1412 | 4320 | 3459 |
| Miasta na prawach powiatu: <i>Cities with powiat status:</i> | | | | | | |
| Bytom | 87,5 | 82,2 | 2506 | 1788 | 5080 | 3212 |
| Piekary Śląskie | 70,2 | 77,9 | 2131 | 1633 | 3978 | 2721 |
| Podregion (Subregion) | | | | | | |
| częstochowski | 41,5 | 40,6 | 1517 | 1358 | 3236 | 3020 |
| Powiaty: <i>Powiats:</i> | | | | | | |
| częstochowski | 13,2 | x | 2157 | 1633 | 4611 | 4236 |
| kłobucki | 15,8 | 14,0 | 1487 | 1317 | 4461 | 3721 |
| myszkowski | 32,1 | 36,1 | 1668 | 1162 | 3416 | 2771 |
| Miasto na prawach powiatu: <i>City with powiat status:</i> | | | | | | |
| Częstochowa | 68,5 | 75,5 | 1286 | 1313 | 2545 | 2498 |
| Podregion (Subregion) | | | | | | |
| gliwicki | 56,4 | 60,1 | 1999 | 1550 | 4399 | 3398 |
| Powiat gliwicki | 48,0 | 40,6 | 2559 | 1773 | 5235 | 3974 |
| Miasta na prawach powiatu: <i>Cities with powiat status:</i> | | | | | | |
| Gliwice | 46,7 | 61,8 | 1765 | 1472 | 4070 | 2991 |
| Zabrze | 71,5 | 70,9 | 2013 | 1512 | 4347 | 3567 |

^a Stan w dniu 31 XII. ^b Przychodnie łącznie z praktykami lekarskimi. ^c Łącznie z łózkami i inkubatorami dla noworodków.

^a As of 31 XII. ^b Out-patient departments including medical practices. ^c Including beds and incubators for newborns.

II. WYBRANE DANE O PODREGIONACH (NTS 3) I POWIATACH (NTS 4) (cd.)

SELECTED DATA BY SUBREGIONS (NTS 3) AND POWIATS (NTS 4) (cont.)

| WYSZCZEGÓLNIENIE SPECIFICATION | Łóżka w szpitalach ogólnych ^a na 10 tys. ludności Beds in general hospitals ^a per 10 thous. population | | Liczba ludności ^d na Population ^d per | | | |
|--|---|-------------------|--|-------------|---|-------------|
| | | | 1 podmiot ambulatoryjnej opieki zdrowotnej ^b provider of out-patient health care ^b | | 1 aptekę ogólnodostępną generally available pharmacy | |
| | 2005 | 2013 ^c | 2005 | 2013 | 2005 | 2013 |
| Podregion (Subregion) | | | | | | |
| katowicki | 76,7 | 80,2 | 1642 | 1341 | 3687 | 3046 |
| Miasta na prawach powiatu: Cities with powiat status: | | | | | | |
| Chorzów | 83,1 | 81,2 | 1687 | 1538 | 3584 | 2637 |
| Katowice | 111,4 | 123,5 | 1311 | 1008 | 3021 | 2742 |
| Mysłowice | 40,0 | 33,0 | 1748 | 1473 | 3580 | 3415 |
| Ruda Śląska | 40,4 | 33,5 | 2932 | 2283 | 5638 | 3452 |
| Siemianowice Śląskie | 38,2 | 54,0 | 1615 | 1434 | 4846 | 3442 |
| Świętochłowice | 61,1 | 55,0 | 1976 | 1993 | 4256 | 4711 |
| Podregion (Subregion) | | | | | | |
| rybnicki | 44,0 | 42,5 | 1815 | 1522 | 5877 | 4338 |
| Powiaty: Powiats: | | | | | | |
| raciborski | 30,5 | 39,6 | 1867 | 1611 | 5091 | 3913 |
| rybnicki | - | x | 2939 | 1972 | 8163 | 6992 |
| wodzisławski | 59,1 | 49,9 | 1583 | 1372 | 6207 | 4152 |
| Miasta na prawach powiatu: Cities with powiat status: | | | | | | |
| Jastrzębie-Zdrój | 74,3 | 65,8 | 1802 | 1496 | 6365 | 4147 |
| Rybnik | 49,2 | 48,6 | 1666 | 1491 | 5663 | 5192 |
| Żory | 24,0 | 33,4 | 1964 | 1477 | 4835 | 2954 |
| Podregion (Subregion) | | | | | | |
| sosnowiecki | 50,2 | 44,8 | 1848 | 1683 | 3484 | 2974 |
| Powiaty: Powiats: | | | | | | |
| będziński | 39,8 | 32,0 | 1846 | 1680 | 3221 | 3023 |
| zawierciański | 32,9 | 29,7 | 1518 | 1540 | 4148 | 3202 |
| Miasta na prawach powiatu: Cities with powiat status: | | | | | | |
| Dąbrowa Górnicza | 38,5 | 36,6 | 2283 | 1771 | 3943 | 2952 |
| Jaworzno | 35,6 | 40,8 | 2405 | 2286 | 3104 | 3023 |
| Sosnowiec | 79,8 | 69,2 | 1700 | 1542 | 3324 | 2817 |
| Podregion (Subregion) | | | | | | |
| tyski | 46,6 | 40,1 | 1865 | 1447 | 4497 | 3844 |
| Powiaty: Powiats: | | | | | | |
| bieruńsko-lędziński | 7,5 | 6,8 | 2426 | 2021 | 3100 | 3255 |
| mikołowski | 47,2 | 35,3 | 2019 | 1807 | 4130 | 4788 |
| pszczyński | 46,4 | 56,1 | 1833 | 1252 | 6145 | 4735 |
| Miasto na prawach powiatu: City with powiat status: | | | | | | |
| Tychy | 63,0 | 45,4 | 1639 | 1263 | 4684 | 3141 |

^a Stan w dniu 31 XII. ^b Przychodnie łącznie z praktykami lekarskimi. ^c Łącznie z łózkami i inkubatorami dla noworodków.

^a As of 31 XII. ^b Out-patient departments including medical practices. ^c Including beds and incubators for newborns.

II. WYBRANE DANE O PODREGIONACH (NTS 3) I POWIATACH (NTS 4) (cd.)
SELECTED DATA BY SUBREGIONS (NTS 3) AND POWIATS (NTS 4) (cont.)

| WYSZCZEGÓLNIENIE SPECIFICATION | Biblioteki publiczne (z filiami) Public libraries (with branches) | | | | | | Widzowie w kinach stałych ^b Audience in fixed cinemas ^b | |
|---|--|---------------|--|---------------|---|--------------|--|---------------|
| | księgozbiór ^d w wol. collection ^a in vol. | | wypożyczenia księgozbioru ^{bcd} w wol. loans ^{bcd} in vol. | | czytelnicy ^{bc} borrowers ^{bc} | | | |
| | na 1000 ludności | | | | per 1000 population | | 2005 | 2013 |
| | 2005 | 2013 | 2005 | 2013 | 2005 | 2013 | 2005 | 2013 |
| WOJEWÓDZTWO VOIVODSHIP | 3616,0 | 3596,6 | 4599,2 | 3655,8 | 224,6 | 184,6 | 664,9 | 1002,3 |
| Podregion (Subregion) | | | | | | | | |
| bielski | 3512,0 | 3472,7 | 4279,2 | 3743,0 | 218,4 | 196,9 | 795,9 | 1171,7 |
| Powiaty: <i>Powiats:</i> | | | | | | | | |
| bielski | 3827,3 | 4177,1 | 4260,0 | 4052,4 | 210,1 | 192,8 | 153,5 | 217,0 |
| cieszyński | 3383,3 | 2885,8 | 3446,8 | 2744,0 | 203,5 | 163,3 | 205,2 | 196,7 |
| żywiecki | 3407,5 | 3281,5 | 2791,3 | 2728,5 | 166,5 | 162,9 | 232,0 | 260,4 |
| Miasto na prawach powiatu: <i>City with powiat status:</i> | | | | | | | | |
| Bielsko-Biała | 3456,8 | 3590,3 | 6355,5 | 5370,5 | 283,7 | 264,8 | 2386,2 | 3846,9 |
| Podregion (Subregion) | | | | | | | | |
| bytomski | 2997,4 | 2689,1 | 3451,5 | 2838,3 | 167,8 | 130,3 | 55,5 | 493,2 |
| Powiaty: <i>Powiats:</i> | | | | | | | | |
| lubliniecki | 4592,2 | 4185,1 | 4028,8 | 3159,3 | 198,7 | 146,8 | 37,0 | 114,3 |
| tarnogórski | 3595,9 | 3412,4 | 4385,3 | 3916,1 | 239,3 | 183,5 | 29,8 | 68,9 |
| Miasta na prawach powiatu: <i>Cities with powiat status:</i> | | | | | | | | |
| Bytom | 1931,5 | 1470,9 | 2130,7 | 1502,6 | 104,3 | 79,3 | 99,4 | 1161,3 |
| Piekary Śląskie | 2918,6 | 2614,2 | 4719,5 | 3858,1 | 163,3 | 134,2 | x | x |
| Podregion (Subregion) | | | | | | | | |
| częstochoowski | 3068,1 | 2690,8 | 3223,6 | 2753,4 | 181,5 | 150,0 | 771,3 | 1005,8 |
| Powiaty: <i>Powiats:</i> | | | | | | | | |
| częstochoowski | 3506,8 | 3150,9 | 2708,8 | 2474,7 | 125,5 | 118,3 | x | x |
| kłobucki | 3343,2 | 3080,4 | 2763,9 | 2246,8 | 149,6 | 129,6 | 28,3 | 46,7 |
| myszkowski | 2927,6 | 2616,2 | 2355,6 | 2173,0 | 125,0 | 111,3 | 77,6 | 41,7 |
| Miasto na prawach powiatu: <i>City with powiat status:</i> | | | | | | | | |
| Częstochowa | 2776,9 | 2301,9 | 3912,4 | 3280,4 | 239,2 | 187,8 | 1645,3 | 2239,9 |
| Podregion (Subregion) | | | | | | | | |
| gliwicki | 2094,8 | 2358,0 | 4455,7 | 3529,7 | 196,3 | 179,0 | 1175,0 | 1351,7 |
| Powiat gliwicki | 3358,7 | 2883,8 | 4686,9 | 2919,3 | 199,0 | 143,7 | 146,0 | 153,2 |
| Miasta na prawach powiatu: <i>Cities with powiat status:</i> | | | | | | | | |
| Gliwice | 2198,6 | 2557,0 | 5192,8 | 4630,4 | 219,7 | 212,4 | 276,7 | 1988,4 |
| Zabrze | 1225,5 | 1811,3 | 3549,3 | 2779,5 | 170,4 | 167,0 | 2729,2 | 1462,6 |

a Stan w dniu 31 XII. b W ciągu roku. c Łącznie z punktami bibliotecznymi. d Bez wypożyczeń międzybibliotecznych.

a As of 31 XII. b During the year. c Including library service points. d Excluding interlibrary lending.

II. WYBRANE DANE O PODREGIONACH (NTS 3) I POWIATACH (NTS 4) (cd.)
SELECTED DATA BY SUBREGIONS (NTS 3) AND POWIATS (NTS 4) (cont.)

| WYSZCZEGÓLNIENIE SPECIFICATION | Biblioteki publiczne (z filiami) Public libraries (with branches) | | | | | | Widzowie w kinach stałych ^b Audience in fixed cinemas ^b | |
|--|--|---------------|--|---------------|---|--------------|--|---------------|
| | księgozbiór ^a w wol. collection ^a in vol. | | wypożyczenia księgozbioru ^{bcd} w wol. loans ^{bcd} in vol. | | czytelnicy ^{bc} borrowers ^{bc} | | | |
| | na 1000 ludności per 1000 population | | | | | | | |
| | 2005 | 2013 | 2005 | 2013 | 2005 | 2013 | 2005 | 2013 |
| Podregion (Subregion) | | | | | | | | |
| katowicki | 4753,8 | 5077,9 | 4976,2 | 3665,0 | 270,2 | 207,1 | 1606,4 | 1617,2 |
| Miasta na prawach powiatu: Cities with powiat status: | | | | | | | | |
| Chorzów | 2280,5 | 2282,4 | 3590,6 | 2229,7 | 207,1 | 160,6 | 327,2 | x |
| Katowice | 7724,2 | 8753,5 | 6816,3 | 4772,5 | 387,8 | 299,7 | 3343,4 | 3621,5 |
| Mysłowice | 3097,8 | 2553,3 | 4482,2 | 3447,6 | 236,3 | 157,3 | 48,4 | x |
| Ruda Śląska | 2200,0 | 2182,8 | 3126,8 | 2611,0 | 141,4 | 113,3 | 1026,3 | 798,3 |
| Siemianowice Śląskie | 3541,0 | 3571,2 | 3656,2 | 3531,9 | 213,2 | 159,2 | x | x |
| Świętochłowice | 3459,8 | 3033,9 | 4579,5 | 3577,0 | 187,2 | 152,6 | x | x |
| Podregion (Subregion) | | | | | | | | |
| rybnicki | 3880,1 | 3541,7 | 5091,4 | 4126,6 | 236,6 | 201,9 | 260,2 | 874,7 |
| Powiaty: Powiats: | | | | | | | | |
| raciborski | 4158,9 | 3527,4 | 4924,0 | 4494,2 | 203,4 | 189,7 | 434,9 | 334,6 |
| rybnicki | 4218,8 | 3538,1 | 4434,5 | 4273,1 | 200,8 | 178,8 | x | x |
| wodzisławski | 4336,1 | 4091,3 | 4995,1 | 3550,5 | 221,7 | 163,5 | 62,1 | 79,1 |
| Miasta na prawach powiatu: Cities with powiat status: | | | | | | | | |
| Jastrzębie-Zdrój | 4412,1 | 4790,0 | 7541,6 | 5072,3 | 331,9 | 296,0 | 441,6 | 254,2 |
| Rybnik | 2847,3 | 2296,5 | 4356,9 | 4161,9 | 239,7 | 216,6 | 286,5 | 3180,4 |
| Żory | 3379,3 | 3151,4 | 4315,7 | 3290,6 | 222,0 | 177,3 | 405,5 | 632,8 |
| Podregion (Subregion) | | | | | | | | |
| sosnowiecki | 4418,3 | 4552,3 | 5895,4 | 4148,3 | 254,9 | 200,2 | 107,1 | 700,2 |
| Powiaty: Powiats: | | | | | | | | |
| będziński | 5397,1 | 5416,0 | 4831,7 | 4027,0 | 226,2 | 182,6 | 10,9 | x |
| zawierciański | 4297,0 | 4214,1 | 6453,0 | 4851,5 | 219,9 | 166,8 | 195,9 | 250,4 |
| Miasta na prawach powiatu: Cities with powiat status: | | | | | | | | |
| Dąbrowa Górnicza | 4511,8 | 3959,8 | 6524,1 | 4130,8 | 256,9 | 164,1 | 136,1 | 1787,9 |
| Jaworzno | 4656,7 | 5705,5 | 6539,8 | 4579,9 | 313,8 | 342,2 | x | x |
| Sosnowiec | 3674,3 | 3965,4 | 5663,1 | 3650,2 | 266,9 | 190,2 | 151,2 | 1130,8 |
| Podregion (Subregion) | | | | | | | | |
| tycki | 3026,5 | 3102,5 | 4584,2 | 4137,6 | 230,2 | 179,2 | 168,1 | 427,3 |
| Powiaty: Powiats: | | | | | | | | |
| bieruńsko-łędziński | 2810,3 | 3039,0 | 3703,8 | 3615,0 | 178,8 | 159,8 | 66,8 | 7,2 |
| mikołowski | 3417,3 | 3325,6 | 5272,0 | 4697,9 | 214,7 | 178,0 | 61,7 | x |
| pszczyński | 3237,2 | 3284,5 | 4482,7 | 3621,8 | 240,5 | 173,0 | 125,5 | x |
| Miasto na prawach powiatu: City with powiat status: | | | | | | | | |
| Tychy | 2679,8 | 2811,6 | 4564,5 | 4394,7 | 254,6 | 194,1 | 318,6 | 1295,3 |

^a Stan w dniu 31 XII. ^b W ciągu roku. ^c Łącznie z punktami bibliotecznymi. ^d Bez wypożyczeń międzybibliotecznych.

^a As of 31 XII. ^b During the year. ^c Including library service points. ^d Excluding interlibrary lending.

II. WYBRANE DANE O PODREGIONACH (NTS 3) I POWIATACH (NTS 4) (cd.)

SELECTED DATA BY SUBREGIONS (NTS 3) AND POWIATS (NTS 4) (cont.)

| WYSZCZEGÓLNIENIE SPECIFICATION | Baza noclegowa turystyki Tourist accommodation establishments | | | | | | |
|---|--|---|---------------------|--|-------------------|--|---------------|
| | miejsca noclegowe ^a bed places ^a | | | udzielone noclegi ^b nights spent (overnight stay) ^b | | korzystający z noclegów ^b tourists accommodated ^b | |
| | ogółem total | stopień wykorzystania w % occupancy rate in % | w tys. in thous. | | | | |
| | | | 2005 ^c | 2013 ^d | 2005 ^c | 2013 ^d | |
| WOJEWÓDZTWO VOIVODSHIP | 35341 | 44224 | 30,7 | 3811,7 | 4557,1 | 1531,0 | 1861,1 |
| Podregion (Subregion) | | | | | | | |
| bielski | 19533 | 22656 | 31,4 | 2217,7 | 2394,5 | 693,4 | 737,0 |
| Powiaty: <i>Powiats:</i> | | | | | | | |
| bielski | 3258 | 3316 | 32,9 | 415,4 | 377,1 | 118,1 | 122,8 |
| cieszyński | 11783 | 12987 | 35,0 | 1424,0 | 1599,7 | 436,5 | 431,9 |
| żywiecki | 3216 | 4602 | 18,0 | 226,5 | 232,4 | 71,4 | 84,5 |
| Miasto na prawach powiatu: <i>City with powiat status:</i> | | | | | | | |
| Bielsko-Biała | 1276 | 1751 | 30,2 | 151,8 | 185,3 | 67,3 | 97,8 |
| Podregion (Subregion) | | | | | | | |
| bytowski | 1867 | 2781 | 21,6 | 65,8 | 188,5 | 29,8 | 96,5 |
| Powiaty: <i>Powiats:</i> | | | | | | | |
| lubliniecki | 1009 | 1077 | 17,1 | 22,1 | 44,4 | 11,5 | 22,2 |
| tarnogórski | 627 | 1022 | 19,3 | 26,7 | 60,8 | 10,7 | 37,9 |
| Miasta na prawach powiatu: <i>Cities with powiat status:</i> | | | | | | | |
| Bytom | 189 | 407 | 28,2 | 12,3 | 56,3 | 5,3 | 19,0 |
| Piekary Śląskie | 42 | 275 | 27,5 | 4,6 | 27,1 | 2,3 | 17,4 |
| Podregion (Subregion) | | | | | | | |
| częstochoowski | 3898 | 3812 | 28,5 | 352,7 | 327,7 | 260,4 | 222,6 |
| Powiaty: <i>Powiats:</i> | | | | | | | |
| częstochoowski | 461 | 476 | 14,1 | 36,2 | 21,8 | 20,0 | 12,5 |
| kłobucki | 233 | 366 | 43,5 | 23,2 | 41,2 | 6,0 | 7,0 |
| myszkowski | 317 | 507 | 17,6 | 21,8 | 28,7 | 5,1 | 15,0 |
| Miasto na prawach powiatu: <i>City with powiat status:</i> | | | | | | | |
| Częstochowa | 2887 | 2463 | 32,0 | 271,6 | 236,1 | 229,3 | 188,2 |
| Podregion (Subregion) | | | | | | | |
| gliwicki | 1835 | 2636 | 33,1 | 238,4 | 306,8 | 110,7 | 146,9 |
| Powiat gliwicki | 219 | 313 | 26,3 | 22,4 | 26,3 | 8,5 | 15,2 |
| Miasta na prawach powiatu: <i>Cities with powiat status:</i> | | | | | | | |
| Gliwice | 920 | 1718 | 33,2 | 117,8 | 205,3 | 47,5 | 83,8 |
| Zabrze | 696 | 605 | 36,1 | 98,3 | 75,3 | 54,8 | 47,9 |

^a Stan w dniu 31 VII. ^b W ciągu roku. ^{c,d} Dotyczy: *c* – turystycznych obiektów zbiorowego zakwaterowania, *d* – obiektów posiadających 10 i więcej miejsc noclegowych.

^a As of 31 VII. ^b During the year *c, d* Concern: *c* – collective tourist accommodation establishments, *d* – establishments having 10 and more bed places.

II. WYBRANE DANE O PODREGIONACH (NTS 3) I POWIATACH (NTS 4) (cd.)
SELECTED DATA BY SUBREGIONS (NTS 3) AND POWIATS (NTS 4) (cont.)

| WYSZCZEGÓLNIENIE SPECIFICATION | Baza noclegowa turystyki Tourist accommodation establishments | | | | | | |
|--|--|---|-------------|--|-------------------|--|-------------------|
| | miejsca noclegowe ^a bed places ^a | | | udzielone noclegi ^b nights spent (overnight stay) ^b | | korzystający z noclegów ^b tourists accommodated ^b | |
| | ogółem total | stopień wykorzystania w % occupancy rate in % | | w tys. in thous. | | | |
| | 2005 ^c | 2013 ^d | | 2005 ^c | 2013 ^d | 2005 ^c | 2013 ^d |
| Podregion (Subregion) | | | | | | | |
| katowicki | 3188 | 5091 | 35,9 | 408,7 | 637,9 | 199,9 | 317,7 |
| Miasta na prawach powiatu: Cities with powiat status: | | | | | | | |
| Chorzów | 313 | 549 | 28,7 | 53,4 | 56,6 | 21,6 | 30,4 |
| Katowice | 2653 | 3743 | 37,0 | 331,3 | 477,4 | 170,0 | 259,4 |
| Mysłowice | 79 | 106 | # | 6,8 | 9,0 | 3,1 | 5,0 |
| Ruda Śląska | 73 | 436 | 42,3 | 9,3 | 67,5 | 2,4 | 11,5 |
| Siemianowice Śląskie | 70 | 257 | 30,0 | 7,9 | 27,2 | 2,8 | 11,1 |
| Świętochłowice | - | - | # | - | 0,3 | - | 0,2 |
| Podregion (Subregion) | | | | | | | |
| rybnicki | 1974 | 1499 | 26,4 | 212,3 | 138,3 | 69,1 | 70,2 |
| Powiaty: Powiats: | | | | | | | |
| raciborski | 519 | 263 | 24,5 | 48,7 | 23,4 | 22,8 | 11,5 |
| rybnicki | 14 | 94 | # | 0,9 | 11,3 | 0,5 | 3,4 |
| wodzisławski | 123 | 339 | 31,4 | 12,3 | 37,5 | 6,4 | 20,4 |
| Miasta na prawach powiatu: Cities with powiat status: | | | | | | | |
| Jastrzębie-Zdrój | 258 | 92 | 22,3 | 57,0 | 7,4 | 8,2 | 5,1 |
| Rybnik | 814 | 526 | 25,7 | 65,6 | 45,0 | 23,1 | 22,2 |
| Żory | 246 | 185 | 20,1 | 27,9 | 13,7 | 8,1 | 7,6 |
| Podregion (Subregion) | | | | | | | |
| sosnowiecki | 2117 | 3759 | 26,4 | 221,7 | 331,7 | 114,4 | 179,5 |
| Powiaty: Powiats: | | | | | | | |
| będziński | 506 | 1224 | 22,2 | 52,9 | 91,0 | 27,4 | 62,3 |
| zawierciański | 638 | 1339 | 27,7 | 58,4 | 121,9 | 30,3 | 65,8 |
| Miasta na prawach powiatu: Cities with powiat status: | | | | | | | |
| Dąbrowa Górnicza | 37 | 342 | 25,5 | 7,2 | 31,1 | 1,7 | 15,0 |
| Jaworzno | 412 | 435 | 22,5 | 39,8 | 35,1 | 19,3 | 11,9 |
| Sosnowiec | 524 | 419 | 40,5 | 63,3 | 52,7 | 35,8 | 24,4 |
| Podregion (Subregion) | | | | | | | |
| tyski | 929 | 1990 | 32,8 | 94,4 | 231,6 | 53,1 | 90,8 |
| Powiaty: Powiats: | | | | | | | |
| bieruńsko-łódzki | 51 | 108 | 30,6 | 7,3 | 11,0 | 3,7 | 5,2 |
| mikołowski | 132 | 196 | 25,2 | 18,8 | 17,7 | 12,1 | 12,2 |
| pszczyński | 194 | 753 | 46,3 | 16,9 | 119,8 | 10,2 | 33,0 |
| Miasto na prawach powiatu: City with powiat status: | | | | | | | |
| Tychy | 552 | 933 | 24,3 | 51,4 | 83,1 | 27,1 | 40,3 |

^a Stan w dniu 31 VII. ^b W ciągu roku. ^{c,d} Dotyczy: *c* – turystycznych obiektów zbiorowego zakwaterowania, *d* – obiektów posiadających 10 i więcej miejsc noclegowych.

^a As of 31 VII. ^b During the year *c, d* Concern: *c* – collective tourist accommodation establishments, *d* – establishments having 10 and more bed places.

II. WYBRANE DANE O PODREGIONACH (NTS 3) I POWIATACH (NTS 4) (cd.)

SELECTED DATA BY SUBREGIONS (NTS 3) AND POWIATS (NTS 4) (cont.)

| WYSZCZEGÓLNIENIE SPECIFICATION | Powierzchnia gruntów leśnych ^a w tys. ha <i>Forest land area^a in thous. ha</i> | | | | Produkcja sprzedana przemysłu ^b (ceny bieżące) <i>Sold production of industry^b (current prices)</i> | | | |
|---|---|---|---|-------------|--|-----------------|---|--------------|
| | ogółem <i>total</i> | las publiczne <i>public forests</i> | las prywatne <i>private forests</i> | | w mln zł <i>in mln zł</i> | | na 1 mieszkańca w zł <i>per capita in zł</i> | |
| | | | | | 2005 | 2013 | 2005 | 2013 |
| WOJEWÓDZTWO VOIVODSHIP | 400,3 | 402,9 | 323,9 | 79,1 | 119896,4 | 182437,9 | 25546 | 39605 |
| Podregion (Subregion) bielski | 99,3 | 99,6 | 69,1 | 30,4 | 25101,9 | 41142,9 | 38823 | 61942 |
| Powiaty: <i>Powiats:</i> | | | | | | | | |
| bielski | 12,9 | 13,0 | 10,1 | 2,9 | 3653,3 | 6461,1 | 24398 | 40393 |
| cieszyński | 28,4 | 28,7 | 20,5 | 8,2 | 1583,2 | 4154,3 | 9279 | 23418 |
| żywiecki | 54,8 | 54,7 | 35,7 | 19,0 | 4046,1 | 6681,1 | 27084 | 43668 |
| Miasto na prawach powiatu: <i>City with powiat status:</i> | | | | | | | | |
| Bielsko-Biała | 3,2 | 3,2 | 2,7 | 0,4 | 15819,3 | 23846,5 | 89458 | 137158 |
| Podregion (Subregion) bytomski | 76,2 | 76,8 | 73,6 | 3,2 | 4345,5 | 6523,4 | 9371 | 14597 |
| Powiaty: <i>Powiats:</i> | | | | | | | | |
| lubliniecki | 42,0 | 42,2 | 39,9 | 2,2 | 972,9 | 1266,5 | 12685 | 16406 |
| tarnogórski | 32,7 | 33,0 | 32,1 | 0,9 | 1927,1 | 2886,4 | 13919 | 20858 |
| Miasta na prawach powiatu: <i>Cities with powiat status:</i> | | | | | | | | |
| Bytom | 1,3 | 1,4 | 1,4 | – | 1187,3 | 1436,8 | 6289 | 8258 |
| Piekary Śląskie | 0,2 | 0,2 | 0,2 | 0,0 | 258,2 | 933,7 | 4319 | 16287 |
| Podregion (Subregion) częstochoowski | 82,6 | 83,7 | 62,8 | 20,9 | 10623,8 | 13655,1 | 19754 | 25945 |
| Powiaty: <i>Powiats:</i> | | | | | | | | |
| częstochoowski | 44,1 | 44,6 | 34,7 | 9,9 | 1142,1 | 2003,9 | 8539 | 14791 |
| kłobucki | 26,5 | 26,8 | 21,3 | 5,4 | 827,5 | 1738,6 | 9752 | 20295 |
| myszkowski | 11,5 | 11,7 | 6,2 | 5,4 | 1492,7 | 1424,8 | 20747 | 19805 |
| Miasto na prawach powiatu: <i>City with powiat status:</i> | | | | | | | | |
| Częstochowa | 0,5 | 0,7 | 0,5 | 0,2 | 7161,5 | 8487,8 | 28964 | 36395 |
| Podregion (Subregion) gliwicki | 24,7 | 24,6 | 23,9 | 0,8 | 12802,5 | 20487,3 | 25236 | 42690 |
| Powiat gliwicki | 21,9 | 22,2 | 21,4 | 0,7 | 470,1 | 873,8 | 4071 | 7581 |
| Miasta na prawach powiatu: <i>Cities with powiat status:</i> | | | | | | | | |
| Gliwice | 1,5 | 1,5 | 1,5 | 0,0 | 9707,2 | 16191,8 | 48567 | 87144 |
| Zabrze | 1,3 | 1,0 | 1,0 | 0,0 | 2625,2 | 3421,7 | 13675 | 19133 |

^a Stan w dniu 31 XII. ^b Dane dotyczą podmiotów gospodarczych, w których liczba pracujących przekracza 9 osób.

^a As of 31 XII. ^b Data concern economic entities employing more than 9 persons.

II. WYBRANE DANE O PODREGIONACH (NTS 3) I POWIATACH (NTS 4) (cd.)

SELECTED DATA BY SUBREGIONS (NTS 3) AND POWIATS (NTS 4) (cont.)

| WYSZCZEGÓLNIENIE SPECIFICATION | Powierzchnia gruntów leśnych ^a w tys. ha <i>Forest land area^a in thous. ha</i> | | | | Produkcja sprzedana przemysłu ^b (ceny bieżące) <i>Sold production of industry^b (current prices)</i> | | | | |
|---|---|--|--|-------------|--|----------------|---|--------------|------|
| | ogółem <i>total</i> | lasy publiczne <i>public forests</i> | lasy prywatne <i>private forests</i> | | w mln zł <i>in mln zł</i> | | na 1 mieszkańca w zł <i>per capita in zł</i> | | |
| | | | | | 2005 | 2013 | | 2005 | 2013 |
| Podregion (Subregion) | | | | | | | | | |
| katowicki | 10,3 | 10,5 | 10,4 | 0,1 | 32395,8 | 35291,1 | 41308 | 46727 | |
| Miasta na prawach powiatu: <i>Cities with powiat status:</i> | | | | | | | | | |
| Chorzów | 0,2 | 0,2 | 0,2 | – | 1999,9 | 2472,4 | 17381 | 22289 | |
| Katowice | 6,8 | 6,9 | 6,8 | 0,1 | 27396,7 | 26267,0 | 85952 | 85841 | |
| Mysłowice | 1,7 | 1,7 | 1,7 | 0,0 | 777,4 | 1550,1 | 10343 | 20616 | |
| Ruda Śląska | 1,6 | 1,6 | 1,6 | 0,0 | 1209,2 | 2073,5 | 8227 | 14615 | |
| Siemianowice Śląskie | 0,0 | 0,0 | 0,0 | – | 714,2 | 2548,8 | 9802 | 36850 | |
| Świętochłowice | – | – | – | – | 298,4 | 379,4 | 5384 | 7281 | |
| Podregion (Subregion) | | | | | | | | | |
| rybnicki | 31,0 | 30,8 | 28,0 | 2,8 | 10909,8 | 16520,1 | 17011 | 25877 | |
| Powiaty: <i>Powiats:</i> | | | | | | | | | |
| raciborski | 14,0 | 13,8 | 13,2 | 0,6 | 1559,5 | 2472,9 | 13887 | 22555 | |
| rybnicki | 7,4 | 7,4 | 6,7 | 0,7 | 589,5 | 907,9 | 8022 | 11842 | |
| wodzisławski | 2,8 | 2,8 | 2,0 | 0,8 | 516,8 | 932,8 | 3332 | 5896 | |
| Miasta na prawach powiatu: <i>Cities with powiat status:</i> | | | | | | | | | |
| Jastrzębie-Zdrój | 0,6 | 0,6 | 0,3 | 0,2 | # | # | # | # | |
| Rybnik | 4,7 | 4,7 | 4,4 | 0,3 | 2247,8 | 2578,5 | 15866 | 18356 | |
| Żory | 1,6 | 1,6 | 1,3 | 0,2 | # | # | # | # | |
| Podregion (Subregion) | | | | | | | | | |
| sosnowiecki | 49,5 | 50,0 | 30,3 | 19,7 | 13416,2 | 31624,6 | 18381 | 44917 | |
| Powiaty: <i>Powiats:</i> | | | | | | | | | |
| będziński | 7,8 | 7,9 | 4,9 | 3,0 | 993,7 | 1533,7 | 6571 | 10130 | |
| zawierciański | 30,5 | 30,5 | 15,7 | 14,8 | 2483,4 | 4120,7 | 19940 | 33788 | |
| Miasta na prawach powiatu: <i>Cities with powiat status:</i> | | | | | | | | | |
| Dąbrowa Górnicza | 4,4 | 4,2 | 3,2 | 1,0 | 4827,6 | 19671,2 | 36982 | 158228 | |
| Jaworzno | 5,2 | 5,9 | 5,3 | 0,5 | 1194,1 | 2188,7 | 12386 | 23292 | |
| Sosnowiec | 1,7 | 1,5 | 1,1 | 0,4 | 3917,4 | 4110,3 | 17244 | 19350 | |
| Podregion (Subregion) | | | | | | | | | |
| tyski | 26,7 | 26,9 | 25,8 | 1,2 | 10300,9 | 17193,4 | 26929 | 43935 | |
| Powiaty: <i>Powiats:</i> | | | | | | | | | |
| bieruńsko-lędziński | 2,3 | 2,3 | 2,1 | 0,3 | 320,7 | 741,8 | 5730 | 12703 | |
| mikolowski | 8,5 | 8,7 | 8,4 | 0,2 | 1880,5 | 2079,2 | 20710 | 21783 | |
| pszczyński | 13,5 | 13,6 | 13,1 | 0,5 | 809,4 | 2144,2 | 7756 | 19722 | |
| Miasto na prawach powiatu: <i>City with powiat status:</i> | | | | | | | | | |
| Tychy | 2,3 | 2,3 | 2,2 | 0,1 | 7290,3 | 12228,2 | 55484 | 94965 | |

^a Stan w dniu 31 XII. ^b Dane dotyczą podmiotów gospodarczych, w których liczba pracujących przekracza 9 osób.

^a As of 31 XII. ^b Data concern economic entities employing more than 9 persons.

II. WYBRANE DANE O PODREGIONACH (NTS 3) I POWIATACH (NTS 4) (cd.)

SELECTED DATA BY SUBREGIONS (NTS 3) AND POWIATS (NTS 4) (cont.)

| WYSZCZEGÓLNIENIE SPECIFICATION | Dochody budżetów powiatów <i>Revenue of powiats budgets</i> | | Wydatki budżetów powiatów <i>Expenditure of powiats budgets</i> | | Dochody budżetów miast na prawach powiatu <i>Revenue of cities with powiat status budgets</i> | | Wydatki budżetów miast na prawach powiatu <i>Expenditure of cities with powiat status budgets</i> | |
|---|--|-------------|--|-------------|--|-------------|--|-------------|
| | na 1 mieszkańca w zł <i>per capita in zł</i> | | | | | | | |
| | 2005 | 2013 | 2005 | 2013 | 2005 | 2013 | 2005 | 2013 |
| WOJEWÓDZTWO VOIVODSHIP | 491 | 820 | 486 | 816 | 2471 | 4337 | 2466 | 4445 |
| Podregion (Subregion) | | | | | | | | |
| bielski | 492 | 786 | 490 | 799 | 2604 | 4296 | 2715 | 4156 |
| Powiaty: <i>Powiats:</i> | | | | | | | | |
| bielski | 363 | 661 | 335 | 676 | x | x | x | x |
| cieszyński | 603 | 816 | 618 | 826 | x | x | x | x |
| żywiecki | 494 | 883 | 498 | 897 | x | x | x | x |
| Miasto na prawach powiatu: <i>City with powiat status:</i> | | | | | | | | |
| Bielsko-Biała | x | x | x | x | 2604 | 4296 | 2715 | 4156 |
| Podregion (Subregion) | | | | | | | | |
| bytomski | 671 | 1015 | 682 | 1026 | 2067 | 3698 | 1975 | 3589 |
| Powiaty: <i>Powiats:</i> | | | | | | | | |
| lubliniecki | 691 | 1117 | 674 | 1151 | x | x | x | x |
| tarnogórski | 660 | 958 | 686 | 956 | x | x | x | x |
| Miasta na prawach powiatu: <i>Cities with powiat status:</i> | | | | | | | | |
| Bytom | x | x | x | x | 2082 | 3898 | 1973 | 3806 |
| Piekary Śląskie | x | x | x | x | 2018 | 3091 | 1979 | 2931 |
| Podregion (Subregion) | | | | | | | | |
| częstochoowski | 400 | 786 | 419 | 738 | 2432 | 4180 | 2516 | 4162 |
| Powiaty: <i>Powiats:</i> | | | | | | | | |
| częstochoowski | 355 | 767 | 362 | 719 | x | x | x | x |
| kłobucki | 413 | 677 | 457 | 610 | x | x | x | x |
| myszkowski | 468 | 953 | 479 | 926 | x | x | x | x |
| Miasto na prawach powiatu: <i>City with powiat status:</i> | | | | | | | | |
| Częstochowa | x | x | x | x | 2432 | 4180 | 2516 | 4162 |
| Podregion (Subregion) | | | | | | | | |
| gliwicki | 368 | 596 | 340 | 598 | 2721 | 5041 | 2686 | 5331 |
| Powiat gliwicki | 368 | 596 | 340 | 598 | x | x | x | x |
| Miasta na prawach powiatu: <i>Cities with powiat status:</i> | | | | | | | | |
| Gliwice | x | x | x | x | 2865 | 5646 | 2849 | 6019 |
| Zabrze | x | x | x | x | 2572 | 4413 | 2517 | 4615 |

II. WYBRANE DANE O PODREGIONACH (NTS 3) I POWIATACH (NTS 4) (cd.)

SELECTED DATA BY SUBREGIONS (NTS 3) AND POWIATS (NTS 4) (cont.)

| WYSZCZEGÓLNIENIE SPECIFICATION | Dochody budżetów powiatów Revenue of powiats budgets | | Wydatki budżetów powiatów Expenditure of powiats budgets | | Dochody budżetów miast na prawach powiatu Revenue of cities with powiat status budgets | | Wydatki budżetów miast na prawach powiatu Expenditure of cities with powiat status budgets | |
|--|---|------------|---|------------|---|-------------|---|-------------|
| | na 1 mieszkańca w zł per capita in zł | | | | | | | |
| | 2005 | 2013 | 2005 | 2013 | 2005 | 2013 | 2005 | 2013 |
| Podregion (Subregion) | | | | | | | | |
| katowicki | x | x | x | x | 2585 | 4287 | 2588 | 4456 |
| Miasta na prawach powiatu: Cities with powiat status: | | | | | | | | |
| Chorzów | x | x | x | x | 2247 | 4176 | 2267 | 4226 |
| Katowice | x | x | x | x | 3063 | 5115 | 2939 | 5514 |
| Mysłowice | x | x | x | x | 2227 | 3557 | 2425 | 3635 |
| Ruda Śląska | x | x | x | x | 2470 | 3714 | 2642 | 3702 |
| Siemianowice Śląskie | x | x | x | x | 2237 | 3515 | 2232 | 3410 |
| Świętochłowice | x | x | x | x | 1789 | 3300 | 1771 | 3355 |
| Podregion (Subregion) | | | | | | | | |
| rybnicki | 524 | 813 | 499 | 784 | 2404 | 4209 | 2481 | 4398 |
| Powiaty: Powiats: | | | | | | | | |
| raciborski | 657 | 993 | 620 | 941 | x | x | x | x |
| rybnicki | 327 | 519 | 301 | 493 | x | x | x | x |
| wodzisławski | 521 | 831 | 505 | 816 | x | x | x | x |
| Miasta na prawach powiatu: Cities with powiat status: | | | | | | | | |
| Jastrzębie-Zdrój | x | x | x | x | 2208 | 4312 | 2336 | 5051 |
| Rybnik | x | x | x | x | 2805 | 4437 | 2874 | 4328 |
| Żory | x | x | x | x | 1796 | 3539 | 1818 | 3593 |
| Podregion (Subregion) | | | | | | | | |
| sosnowiecki | 473 | 823 | 458 | 834 | 2319 | 4243 | 2293 | 4385 |
| Powiaty: Powiats: | | | | | | | | |
| będziński | 429 | 694 | 412 | 730 | x | x | x | x |
| zawierciański | 526 | 984 | 515 | 962 | x | x | x | x |
| Miasta na prawach powiatu: Cities with powiat status: | | | | | | | | |
| Dąbrowa Górnicza | x | x | x | x | 2916 | 5772 | 3009 | 6425 |
| Jaworzno | x | x | x | x | 2296 | 4163 | 2164 | 4117 |
| Sosnowiec | x | x | x | x | 1986 | 3383 | 1936 | 3309 |
| Podregion (Subregion) | | | | | | | | |
| tyski | 472 | 863 | 469 | 879 | 2373 | 4739 | 2143 | 4617 |
| Powiaty: Powiats: | | | | | | | | |
| bieruńsko-łędziński | 360 | 946 | 341 | 940 | x | x | x | x |
| mikołowski | 531 | 845 | 549 | 863 | x | x | x | x |
| pszczyński | 480 | 834 | 467 | 860 | x | x | x | x |
| Miasto na prawach powiatu: City with powiat status: | | | | | | | | |
| Tychy | x | x | x | x | 2373 | 4739 | 2143 | 4617 |

II. WYBRANE DANE O PODREGIONACH (NTS 3) I POWIATACH (NTS 4) (cd.)

SELECTED DATA BY SUBREGIONS (NTS 3) AND POWIATS (NTS 4) (cont.)

| WYSZCZEGÓLNIENIE SPECIFICATION | Nakłady inwestycyjne w przedsiębiorstwach ^a według lokalizacji inwestycji (ceny bieżące) <i>Investment outlays in enterprises^a by localization of investments (current prices)</i> | | Wartość brutto środków trwałych w przedsiębiorstwach ^{abc} (bieżące ceny ewidencyjne) <i>Gross value of fixed assets in enterpri- ses^{abc} (current book-keeping prices)</i> | | Podmioty gospodarki narodowej ^{bd} na 10 tys. ludności <i>Entities of the national economy^{bd} per 10 thous. population</i> |
|---|--|-------------|---|--------------|--|
| | na 1 mieszkańca w zł <i>per capita in zł</i> | | | | |
| | 2005 | 2013 | 2005 | 2013 | |
| WOJEWÓDZTWO VOIVODSHIP | 2142 | 4078 | 30793 | 48846 | 1000,9 |
| Podregion (Subregion) | | | | | |
| bielski | 1861 | 3554 | 26022 | 41678 | 1125,1 |
| Powiaty: <i>Powiats:</i> | | | | | |
| bielski | 1331 | 4212 | 23966 | 27143 | 1027,1 |
| cieszyński | 1111 | 2115 | 15518 | 25804 | 1085,3 |
| żywiecki | 1840 | 1620 | 18083 | 25707 | 884,1 |
| Miasto na prawach powiatu: <i>City with powiat status:</i> | | | | | |
| Bielsko-Biała | 3051 | 6117 | 44629 | 85398 | 1468,8 |
| Podregion (Subregion) | | | | | |
| bytomski | 1057 | 2182 | 15735 | 22714 | 931,7 |
| Powiaty: <i>Powiats:</i> | | | | | |
| lubliniecki | 753 | 3206 | 13589 | 20138 | 789,5 |
| tarnogórski | 1591 | 2479 | 17203 | 22500 | 1059,7 |
| Miasta na prawach powiatu: <i>Cities with powiat status:</i> | | | | | |
| Bytom | 914 | 1515 | 15636 | 23859 | 951,1 |
| Piekary Śląskie | 663 | 2111 | 15401 | 23240 | 755,1 |
| Podregion (Subregion) | | | | | |
| częstochoowski | 1231 | 2308 | 13926 | 27734 | 978,9 |
| Powiaty: <i>Powiats:</i> | | | | | |
| częstochoowski | 803 | 2272 | 7420 | 13679 | 760,8 |
| kłobucki | 726 | 1167 | 6894 | 10936 | 819,2 |
| myszkowski | 1255 | 1552 | 13197 | 19182 | 1012,6 |
| Miasto na prawach powiatu: <i>City with powiat status:</i> | | | | | |
| Częstochowa | 1630 | 2981 | 20076 | 44774 | 1154,6 |
| Podregion (Subregion) | | | | | |
| gliwicki | 3125 | 5292 | 36383 | 64864 | 1034,1 |
| Powiat gliwicki | 1530 | 4057 | 15178 | 30188 | 775,3 |
| Miasta na prawach powiatu: <i>Cities with powiat status:</i> | | | | | |
| Gliwice | 5763 | 7640 | 56489 | 100442 | 1295,3 |
| Zabrze | 1337 | 3648 | 28185 | 50278 | 929,7 |

^a Dane dotyczą podmiotów gospodarczych, w których liczba pracujących przekracza 9 osób. ^b Stan w dniu 31 XII. ^c Według siedziby jednostki lokalnej. ^d W rejestrze REGON; bez osób prowadzących gospodarstwa indywidualne w rolnictwie.

^a Data concern economic entities employing more than 9 persons. ^b As of 31 XII. ^c According to the seat of local unit. ^d In the REGON register; excluding persons tending private farms in agriculture.

II. WYBRANE DANE O PODREGIONACH (NTS 3) I POWIATACH (NTS 4) (dok.)

SELECTED DATA BY SUBREGIONS (NTS 3) AND POWIATS (NTS 4) (cont.)

| WYSZCZEGÓLNIENIE SPECIFICATION | Nakłady inwestycyjne w przedsiębiorstwach ^d według lokalizacji inwestycji (ceny bieżące) <i>Investment outlays in enterprises^d by localization of investments (current prices)</i> | | Wartość brutto środków trwałych w przedsiębiorstwach ^{abc} (bieżące ceny ewidencyjne) <i>Gross value of fixed assets in enterpri- ses^{abc} (current book-keeping prices)</i> | | Podmioty gospodarki narodowej ^{bd} na 10 tys. ludności <i>Entities of the national economy^{bd} per 10 thous. population</i> |
|---|--|-------------|---|--------------|---|
| | na 1 mieszkańca w zł <i>per capita in zł</i> | | | | |
| | 2005 | 2013 | 2005 | 2013 | |
| Podregion (Subregion) | | | | | |
| katowicki | 2687 | 4834 | 43808 | 61706 | 1111,0 |
| Miasta na prawach powiatu: <i>Cities with powiat status:</i> | | | | | |
| Chorzów | 1284 | 4287 | 34570 | 45071 | 1012,9 |
| Katowice | 4521 | 7275 | 67035 | 95528 | 1480,9 |
| Mysłowice | 2223 | 4449 | 39097 | 53680 | 936,8 |
| Ruda Śląska | 1330 | 2398 | 26025 | 33119 | 696,6 |
| Siemianowice Śląskie | 1047 | 3045 | 20791 | 34257 | 942,9 |
| Świętochłowice | 1436 | 1219 | 13542 | 24783 | 755,6 |
| Podregion (Subregion) | | | | | |
| rybnicki | 1946 | 3510 | 24108 | 40680 | 780,6 |
| Powiaty: <i>Powiats:</i> | | | | | |
| raciborski | 945 | 1583 | 13330 | 22912 | 786,6 |
| rybnicki | 846 | 903 | 7706 | 21278 | 684,9 |
| wodzisławski | 983 | 2032 | 14828 | 26292 | 694,1 |
| Miasta na prawach powiatu: <i>Cities with powiat status:</i> | | | | | |
| Jastrzębie-Zdrój | 5415 | 7743 | 45033 | 71730 | 654,9 |
| Rybnik | 2490 | 5374 | 41898 | 66670 | 970,5 |
| Żory | 882 | 3447 | 13539 | 28324 | 864,1 |
| Podregion (Subregion) | | | | | |
| sosnowiecki | 2106 | 4294 | 35571 | 53094 | 1015,2 |
| Powiaty: <i>Powiats:</i> | | | | | |
| będziński | 1323 | 1996 | 26531 | 47301 | 1055,1 |
| zawierciański | 1578 | 2445 | 18786 | 28963 | 900,8 |
| Miasta na prawach powiatu: <i>Cities with powiat status:</i> | | | | | |
| Dąbrowa Górnicza | 4202 | 10297 | 70490 | 113220 | 1000,2 |
| Jaworzno | 1153 | 5542 | 52792 | 59723 | 867,6 |
| Sosnowiec | 2118 | 2929 | 23435 | 32910 | 1126,8 |
| Podregion (Subregion) | | | | | |
| tyski | 3191 | 7106 | 48887 | 80456 | 979,3 |
| Powiaty: <i>Powiats:</i> | | | | | |
| bieruńsko-łódziński | 2897 | 5115 | 26127 | 69412 | 744,6 |
| mikołowski | 1798 | 8470 | 56131 | 64671 | 948,8 |
| pszczyński | 3216 | 6855 | 38640 | 61297 | 1012,5 |
| Miasto na prawach powiatu: <i>City with powiat status:</i> | | | | | |
| Tychy | 4259 | 7210 | 61714 | 113417 | 1080,5 |

^a Dane dotyczą podmiotów gospodarczych, w których liczba pracujących przekracza 9 osób. ^b Stan w dniu 31 XII. ^c Według siedziby jednostki lokalnej. ^d W rejestrze REGON; bez osób prowadzących gospodarstwa indywidualne w rolnictwie.

^a Data concern economic entities employing more than 9 persons. ^b As of 31 XII. ^c According to the seat of local unit. ^d In the REGON register; excluding persons tending private farms in agriculture.

DZIAŁ I

STAN I OCHRONA ŚRODOWISKA

Uwagi ogólne

1. Informacje o poborze wody dotyczą:

- 1) w pozycji „na cele produkcyjne – poza rolnictwem (z wyłączeniem ferm przemysłowego chowu zwierząt), leśnictwem, łowiectwem i rybactwem” – jednostek organizacyjnych wnoszących opłaty za pobór z ujęć własnych rocznie 5 dam³ i więcej wody podziemnej albo 20 dam³ i więcej wody powierzchniowej lub odprowadzających rocznie 20 dam³ i więcej ścieków. Dane o poborze wody na potrzeby gospodarki narodowej i ludności nie obejmują wód pochodzących z odwadniania zakładów górniczych oraz obiektów budowlanych odprowadzonych do odbiornika bez wykorzystania,
- 2) w pozycji „nawodnienia w rolnictwie i leśnictwie oraz napełnianie i uzupełnianie stawów rybnych” – jednostek organizacyjnych rolnictwa, leśnictwa i rybactwa zużywających wodę na potrzeby nawadniania gruntów rolnych i leśnych o powierzchni od 20 ha oraz na potrzeby eksploatacji stawów rybnych o powierzchni od 10 ha,
- 3) w pozycji „eksploatacja sieci wodociągowej” – wszystkich jednostek nadzorujących pracę sieci wodociągowej (w tym również spółdzielni mieszkaniowych, spółek wodnych, zakładów usług wodnych, zakładów pracy itp.).

2. Zużycie wody na potrzeby gospodarki narodowej i ludności obejmuje zużycie wody na potrzeby zakładów przemysłowych, do nawodnień gruntów rolnych i leśnych oraz do napełniania i uzupełniania stawów rybnych, a także eksploatację sieci wodociągowej.

3. Dane o ściekach dotyczą ścieków odprowadzonych do wód (do 2002 r. – do wód powierzchniowych) lub do ziemi przez jednostki określone w ust. 1, pkt 1 i 3. Do tych samych jednostek odnoszą się dane o wyposażeniu w oczyszczalnie ścieków.

4. Jako ścieki wymagające oczyszczania przyjęto ścieki odprowadzane siecią kanałów lub rowów otwartych bezpośrednio do wód lub do ziemi lub do sieci kanalizacyjnej z jednostek produkcyjnych (łącznie z zanieczyszczonymi wodami chłodniczymi, z odwadniania zakładów górniczych), z innych jednostek oraz z gospodarstw domowych.

CHAPTER I

ENVIRONMENTAL PROTECTION

General notes

1. Information regarding water withdrawal concerns:

- 1) in the item “for production purposes – excluding agriculture (excluding industrial livestock farming), forestry and fishing” – organizational entities making payments for the annual withdrawal of 5 dam³ or more of underground water, or 20 dam³ or more of surface water from their own sources, or discharging 20 dam³ or more of wastewater annually. Data regarding water withdrawal for needs of the national economy and population do not include water from drainage of mines and construction objects, which is discharged into reservoir without further use,
- 2) in the item “irrigation in agriculture and forestry as well as filling and completing fish ponds” – agricultural, forest and fishing organizational entities, consuming water for irrigating agricultural or forest land of 20 ha or more in area, and for the purpose of exploiting fish ponds of 10 ha or more in area,
- 3) in the item “exploitation of water supply network” – all entities responsible for the management of the water supply network (including housing cooperatives, water companies, waterworks, workplaces etc.).

2. Water consumption for needs of the national economy and population concerns water consumption for needs of industrial establishments, for irrigation of agricultural and forest lands, for filling fish ponds as well as for exploitation of water supply network.

3. Data on wastewater concern wastewater discharged into waters (till 2002 – to surface waters) or into the ground by entities described in item 1, points 1 and 3. Data on equipment of wastewater treatment plants concern the same entities.

4. Wastewater requiring treatment is understood as water discharged by means of open channel or ditch systems directly into waters or into the ground or sewage network of entities engaged in production (including contaminated cooling water and drainage water from mines), from other entities as well as households.

Dane o **ściekach oczyszczanych** dotyczą ścieków oczyszczanych mechanicznie, chemicznie, biologicznie oraz z podwyższonym usuwaniem biogenów i odprowadzonych do wód lub do ziemi.

Przez **ścieki oczyszczane mechanicznie** rozumie się ścieki poddane procesowi oczyszczania przy użyciu krat, sit, piaskowników, odłuszczaczy i osadników, oczyszczanie polega na usuwaniu jedynie zanieczyszczeń nierozpuszczalnych, tj. ciał stałych i zawiesin łatwoopadających oraz tłuszczów i olejów.

Chemiczne oczyszczanie ścieków polega na wytrącaniu niektórych związków rozpuszczalnych metodami chemicznymi, takimi jak koagulacja, sorpcja na węglu aktywnym itp., względnie ich neutralizacji.

Biologiczne oczyszczanie ścieków następuje w procesie mineralizacji przez drobnoustroje w środowisku wodnym w sposób naturalny (np. poprzez rolnicze wykorzystanie ścieków, zraszanie pól, stawy rybne) lub w urządzeniach sztucznych (złoża biologiczne, osad czynny) i polega na usuwaniu ze ścieków zanieczyszczeń organicznych oraz związków biogennych i refrakcyjnych.

Podwyższone usuwanie biogenów w ściekach następuje w oczyszczalniach ścieków o wysokoefektywnych technologiach oczyszczania (głównie biologicznych, a także chemicznych) umożliwiających zwiększoną redukcję azotu i fosforu.

Kilkustopniowe oczyszczanie mechaniczne i biologiczne lub mechaniczne i chemiczne odprowadzanych ścieków zakwalifikowano do wyższego stopnia oczyszczania (biologicznego lub chemicznego).

Dane o ludności korzystającej z oczyszczalni ścieków podano w oparciu o szacunek liczby ludności korzystającej z oczyszczalni oczyszczających ścieki z miast i wsi (łącznie z ludnością korzystającą z oczyszczalni przemysłowych oczyszczających ścieki komunalne).

5. Informacje o źródłach i wielkości emisji zanieczyszczeń powietrza z zakładów szczególnie uciążliwych oraz o stanie wyposażenia i efektach eksploatacji urządzeń do redukcji tych zanieczyszczeń dotyczą jednostek organizacyjnych ustalonych przez Ministra Ochrony Środowiska i Zasobów Naturalnych na podstawie określonej wysokości opłat wniesionych w 1986 r. za roczną emisję substancji zanieczyszczających powietrze według stawek określonych w rozpo-

*Data regarding **treated wastewater** concern wastewater treated mechanically, chemically, biologically and with increased biogene removal, discharged into waters or into the ground.*

***Mechanical treatment of wastewater** is understood as wastewater undergoing a process of purification by using grates, filters, grit chambers, grease traps and sedimentation tanks; purification consists in removing only non-soluble pollutants i.e. solid bodies and easily setting fats as well as fats and oils.*

***Chemical treatment of wastewater** consists in precipitating certain soluble compounds through chemical methods, such as coagulation, sorption on active carbon etc., or their neutralization.*

***Biological treatment of wastewater** occurs through mineralization processes caused by microorganisms in the natural water environment (e.g. through agricultural use of wastewater, field irrigation, fish ponds) or in artificial facilities (biofilters, activated sludge) and consists in the removal of organic pollutants or biogenous and refractive compounds from wastewater.*

***Increased biogene removal from sewage** occurs in wastewater treatment plants with highly efficient treatment technologies (mostly biological, and also chemical) allowing for an increased reduction in nitrogen and phosphorus content.*

*A **few steps treatment** mechanical and biological or mechanical and chemical of discharging wastewater was classified as a higher degree of the treatment process (biological or chemical).*

***Data concerning the population connected to wastewater treatment plants** are given on the basis of estimates of the number of the population connected to wastewater treatment plants treating urban and rural sewage (including population connected to industrial wastewater treatment plants treating municipal wastewater).*

***5. Information regarding the sources and amounts of air pollutants emission from plants of significant nuisance to air quality** as well as the possession of systems to reduce such pollutants and the effects of their utilisation concerns organizational entities established by the Minister of Environmental Protection and Natural Resources on the basis of the defined amount of fees borne in 1986 for the annual emission of substances polluting the air, according to rates defined in the decree of the Council*

ządzeniu Rady Ministrów z dnia 13 I 1986 r. w sprawie opłat za gospodarcze korzystanie ze środowiska i wprowadzanie w nim zmian (Dz. U. Nr 7, poz. 40, z późniejszymi zmianami). Ustalona zbiorowość badanych jednostek (zakładów) utrzymywana jest corocznie, co zapewnia zachowanie ciągłości i porównywalności wyników badania. Zbiorowość ta może być powiększana jedynie w szczególnych przypadkach, np. o jednostki nowo uruchomione lub rozbudowane o wysokiej skali progowej emisji zanieczyszczeń.

Dane o **emisji pyłów** dotyczą pyłów: ze spalania paliw, cementowo-wapienniczych i materiałów ogniotrwałych, krzemowych, nawozów sztucznych, węglowo-grafitowych, sadzy oraz innych rodzajów zanieczyszczeń pyłowych.

Dane o **emisji gazów** dotyczą: dwutlenku siarki, tlenku węgla, tlenków azotu (w przeliczeniu na dwutlenek azotu – NO₂), węglowodorów oraz innych rodzajów zanieczyszczeń gazowych (bez dwutlenku węgla).

Dane o emisji pyłów i gazów obejmują emisję zorganizowaną (z urządzeń technologicznych i grzewczych) oraz niezorganizowaną (z hałd, składowisk, w toku przeładunku substancji sypkich lub lotnych, z hal produkcyjnych itp.).

Ze względu na to, że wielkość emisji **dwutlenku węgla** charakteryzuje się dużymi bezwzględными wartościami, **wskaźnik dotyczący stopnia redukcji zanieczyszczeń gazowych** został wyliczony i przedstawiony **bez uwzględnienia emisji dwutlenku węgla**.

Wielkość emisji z poszczególnych źródeł i poszczególnych rodzajów zanieczyszczeń ustalona została albo na drodze pomiarów, albo na podstawie obliczeń z bilansu surowcowo-paliwowego w oparciu o wskaźniki emisji zanieczyszczeń dla charakterystycznych procesów technologicznych.

6. Ochrona przyrody polega na zachowaniu, zrównoważonym użytkowaniu oraz odnawianiu zasobów, tworów i składników przyrody (m.in. dziko występujących oraz objętych ochroną gatunkową roślin, zwierząt i grzybów; zwierząt prowadzących wędrowny tryb życia; siedlisk przyrodniczych). Formami ochrony przyrody są: parki narodowe, rezerваты przyrody, parki krajobrazowe, obszary chronionego krajobrazu, obszary Natura 2000, stanowiska dokumentacyjne, użytki ekologiczne, zespoły przyrodniczo-krajobrazowe, pomniki przyrody, ochrona gatunkowa roślin, zwierząt i grzybów.

of Ministers, dated 13 I 1986, regarding payments for economic use of the environment and modifications to it (Journal of Laws No. 7, item 40, with later amendments).

The established group of surveyed entities (establishments) is maintained annually, assuring continuity and comparability of results of the survey. This group may be increased only in specific cases, e.g. by newly established or expanded entities of a high threshold pollution emission.

*Data regarding **particulate emission** concern: particulates from the combustion of fuel, particulates from cement and lime, fire-resistant materials, silicates, artificial fertilizers, carbon and graphite, soot, as well as other types of particulates.*

*Data regarding **gas emission** concern: sulphur dioxide, carbon oxide, nitrogen oxides (expressed in NO₂), hydrocarbons, as well as other types of gaseous pollutants (excluding carbon dioxide).*

Data regarding particulate and gas emissions include organized emissions (from technological and heating facilities) and disorganized emissions (from waste dumps and landfills, in the course of reloading of volatile or loose substances, from production halls etc.).

*Due to the high absolute values which characterise the emission of **carbon dioxide**, the **indicator of reduction of gaseous pollutants** was calculated and presented **excluding carbon dioxide emission**.*

*The **emission volumes of different pollutant types from various sources** were estimated through measurements or on the basis of calculations of the raw material and fuel balance, based on pollutant emission indicators for the characteristic technological processes.*

6. Nature protection consists in maintaining, sustainable utilisation and renovation of nature resources, objects and elements (among others, plants, animals and fungi originally existing in environment as well as subjected to species protection, wandering and migratory animals, habitats). Forms of nature protection are: national parks, nature reserves, landscape parks, protected landscape areas, Natura 2000 areas, documentation sites, ecological areas, landscape-nature complexes, monuments of nature, plants, animals and fungi.

Podstawą prawną regulującą ustanowienia form ochrony przyrody jest ustawa o ochronie przyrody z dnia 16 IV 2004 r. (jednolity tekst, Dz. U. 2013 r., poz. 627, z późniejszymi zmianami); formy te tworzone są w drodze rozporządzenia Rady Ministrów lub Ministra Środowiska, zarządzenia regionalnego dyrektora ochrony środowiska, uchwały sejmiku województwa lub rady gminy.

Dane dotyczące powierzchni o szczególnych walorach przyrodniczych prawnie chronionej nie uwzględniają informacji o obszarach sieci Natura 2000.

7. Parki krajobrazowe obejmują obszary chronione ze względu na wartości przyrodnicze, historyczne i kulturowe oraz walory krajobrazowe w celu zachowania i popularyzacji tych wartości w warunkach zrównoważonego rozwoju.

8. Rezerваты przyrody obejmują wyróżniające się szczególnymi wartościami przyrodniczymi, naukowymi, kulturowymi oraz walorami krajobrazowymi obszary zachowane w stanie naturalnym lub mało zmienionym, ekosystemy, ostoje i siedliska przyrodnicze, a także siedliska roślin, zwierząt i grzybów oraz twory i składniki przyrody nieożywionej.

9. Obszary chronionego krajobrazu obejmują tereny chronione ze względu na wyróżniający się krajobraz o zróżnicowanych ekosystemach, wartościowe ze względu na możliwość zaspokajania potrzeb związanych z turystyką i wypoczynkiem lub pełnią funkcję korytarzy ekologicznych.

10. Pomniki przyrody są to pojedyncze twory przyrody żywej i nieożywionej lub ich skupiska o szczególnej wartości przyrodniczej, naukowej, kulturowej, historycznej lub krajobrazowej oraz odznaczające się indywidualnymi cechami, wyróżniającymi je wśród innych tworów, okazałych rozmiarów drzewa, krzewy gatunków rodzimych lub obcych, źródła, wodospady, wywierzyska, skałki, jary, glazy narzutowe oraz jaskinie.

11. Informacje o odpadach za lata 2000-2012 opracowane zostały w oparciu o Ustawę z dnia 27 IV 2001 r. o odpadach. Dane o odpadach za rok 2013 opracowano w oparciu o Ustawę z dnia 14 XII 2012 r. o odpadach (Dz. U. 2013 r., poz. 21).

Dane o **odpadach** za 2000 r. opracowane zostały na podstawie klasyfikacji odpadów zgodnej z Europejskim Katalogiem Odpadów, a od 2002 r. zgodnie z katalogiem odpadów opartym o Listę Odpadów wprowadzoną do prawodawstwa Unii Europejskiej z dniem 1 I 2002 r.

The legal basis regulating establishing forms of nature protection is the Law on Nature Protection, dated 16 IV 2004 (uniform text, Journal of Laws 2013, item 627, with later amendments); the forms are created by way of the decree of the Council of Ministers or the Minister of the Environment, the regulation of regional director for environmental protection, the resolution of voivodship regional council or gmina council.

Data concerning legally protected areas possessing unique environmental value do not include information on Natura 2000 Network areas.

7. Landscape parks are areas protected for natural, historical and cultural values, as well as for landscape features. The aim of landscape park's creation is preservation, popularization and dissemination of these values in conditions of sustainable development.

8. Nature reserves include areas having essential value for the environmental, scientific, cultural and landscape reasons in natural or slightly changed state – ecosystems, refuges and natural sites. They also protect habitats of plants, animals, fungi and formations and elements of inanimate nature.

9. Protected landscape areas include areas protected for the sake of distinguishing landscape characterized by various ecosystem types. These areas are valuable because of their functions satisfying the needs of tourism and recreation and functions of ecological corridors.

10. Monuments of nature are single objects of animate and inanimate nature of special environmental, scientific, cultural, historical or landscape value and of distinctive individual features such as trees of impressive size, native and alien shrubs, springs, waterfalls, exsurgents, stones, ravines, erratic blocks and caves.

11. Data on waste for the years 2000-2012 have been elaborated on the basis of the Law on Waste dated 27 IV 2001. Data on waste for 2013 have been elaborated on the basis of the Law on Waste dated 14 XII 2012 (Journal of Laws from 2013, item 21).

Data on **waste** for 2000 were compiled on the basis of a classification of waste, based on the European Waste Catalogue, and since 2002 on the basis of catalogue of waste based on the List of Waste introduced into legislation of the European Union on 1 I 2002.

Dane o **ilości i rodzajach odpadów** dotyczą zakładów, które wytworzyły w ciągu roku powyżej 1 tys. t odpadów niebezpiecznych i innych niż niebezpieczne, z wyłączeniem odpadów komunalnych, lub posiadających 1 mln t i więcej odpadów nagromadzonych.

Odpady oznaczają każdą substancję lub przedmiot, których posiadacz pozbywa się, zamierza się pozbyć lub do których pozbycia się jest obowiązany.

Przez **odzysk odpadów** rozumie się jakikolwiek proces, którego głównym wynikiem jest to, aby odpady służyły użytecznemu zastosowaniu przez zastąpienie innych materiałów, które w przeciwnym przypadku zostałyby użyte do spełnienia danej funkcji, lub w wyniku którego odpady są przygotowywane do spełnienia takiej funkcji w danym zakładzie lub ogólnie w gospodarce.

Przez **unieszkodliwianie odpadów** rozumie się proces niebędący odzyskiem, nawet jeżeli wtórnym skutkiem takiego procesu jest odzysk substancji lub energii.

Magazynowanie odpadów to czasowe przechowywanie odpadów obejmujące: wstępne magazynowanie odpadów przez ich wytwórcę, tymczasowe magazynowanie odpadów przez prowadzącego zbieranie odpadów, magazynowanie odpadów przez prowadzącego przetwarzanie odpadów.

Dane o **odpadach dotychczas składowanych (nagromadzonych)** dotyczą ilości odpadów zdeponowanych na terenach własnych zakładów w wyniku składowania w roku sprawozdawczym i w latach poprzednich.

12. Dane o nakładach na środki trwałe służących ochronie środowiska i gospodarce wodnej oraz uzyskanych efektach rzeczowych prezentuje się zgodnie z Polską Klasyfikacją Statystyczną Dotyczącą Działalności i Urzędzeń Związanych z Ochroną Środowiska, wprowadzoną rozporządzeniem Rady Ministrów z dnia 2 III 1999 r. (Dz. U. Nr 25, poz. 218). Dokument ten opracowany został na podstawie Międzynarodowej Standardowej Statystycznej Klasyfikacji EKG/ONZ Dotyczącej Działalności i Urzędzeń Związanych z Ochroną Środowiska i Europejskiego Systemu Zbierania Informacji Ekonomicznych Dotyczących Środowiska (SERIEE) wdrożonego przez Unię Europejską – EUROSTAT.

Data on the quantity and type of waste concern plants which generated over 1 thous. t of hazardous waste or other than hazardous waste (excluding municipal waste) in the course of the year or accumulated 1 mln t of waste and more.

Waste shall mean any substance or object which the holder thereof discards or intends or is required to discard.

Recovery of waste is understood as any process, main result of which is waste serving a useful purpose by replacing other materials which would otherwise have been used to fulfill a particular function, or as a result of which waste is being prepared to fulfill that function, in the plant or generally in the economy.

Disposal of waste is understood as a process which is not recovery even if a secondary consequence of such a process is the reclamation of substances or energy.

Storage of waste is a temporary storage of waste, including: preliminary storage of waste by its producer, temporary storage of waste by the unit collecting waste, storage of waste by the unit processing waste.

Data regarding landfilled up to now (accumulated) waste concern the quantity of waste deposited on the grounds of the plants generating it as a result of depositing it during the reporting and previous years.

12. Data regarding outlays on fixed assets and tangible effects of investments in environmental protection and water management are presented in accordance with the Polish Statistical Classification of Environmental Protection and Facilities, introduced on the basis of the decree of the Council of Ministers, dated 2 III 1999 (Journal of Laws No. 25, item 218). This document was compiled on the basis of the ECE/UN Single European Standard Statistical Classification of Environmental Protection Activities and Facilities as well as with the European System for the Collection of Economic Information on the Environment (SERIEE), implemented by the European Union.

13. Fundusze ekologiczne – są to fundusze tworzone m.in. z: opłat za korzystanie ze środowiska (tj. kwot pieniężnych pobieranych m.in. za: emisję zanieczyszczeń powietrza, składowanie odpadów oraz pobór i korzystanie z wód i wprowadzanie ścieków do wód lub do ziemi), kar za naruszenie wymagań w zakresie ochrony środowiska, spłat pożyczek udzielonych inwestorom, a także innych kwot ustalonych przez terenowe organy administracji rządowej oraz samorządowej.

Zgodnie z ustawą z dnia 20 XI 2009 r. o zmianie ustawy – Prawo ochrony środowiska oraz niektórych innych ustaw (Dz. U. Nr 215, poz. 1664) z dniem 1 I 2010 r. powiatowe oraz gminne fundusze ochrony środowiska i gospodarki wodnej uległy likwidacji, a ich przychody z tytułu opłat i kar środowiskowych oraz środki pieniężne i zobowiązania przejęły budżety powiatów i gmin. Do zadań powiatów i gmin należy finansowanie ochrony środowiska i gospodarki wodnej w wysokości nie mniejszej niż kwota wpływów z tytułu opłat i kar środowiskowych, stanowiących dochody budżetów powiatów i gmin, pomniejszona o nadwyżkę z tytułu tych dochodów przekazaną do wojewódzkich funduszy.

14. Nakłady na środki trwałe służące ochronie środowiska i gospodarce wodnej według podregionów i powiatów przedstawiono zgodnie z faktyczną lokalizacją inwestycji.

Nakłady na środki trwałe służące ochronie środowiska i gospodarce wodnej (w latach 2003-2005 określone jako wydatki inwestycyjne) uwzględniono również w nakładach inwestycyjnych we właściwych sekcjach gospodarki narodowej.

13. Ecological funds – are funds created from income originating i.a. from: payments for use of natural environment (i.e.: payments collected i.a. for: emission of air pollutants, landfilling waste as well as withdrawal and use of water and releasing wastewater into water or the ground), the fines for violating environmental protection requirements, the repayments of loans granted for investors, as well as other quotas established by governmental and local administration bodies.

According to the Law on Amending the Environmental Protection Law and some other laws, dated 20 XI 2009 (Journal of Laws No. 215, item 1664) as of 1 I 2010, the powiat and gmina environmental protection and water management funds were liquidated and their revenues from environmental payments and fines as well as cash and liabilities are assumed by the powiats and gminas budgets. The objective of powiat and gmina is to finance environmental protection and water management in the amount at least equal to the amount of income from environmental payments and fines, constituting powiat and gmina budgets incomes and reduced by surplus of these incomes that is transferred to voivodship funds.

14. Outlays on fixed assets serving environmental protection and water management by subregions and powiats were presented according to the actual location of the investment.

Outlays on fixed assets serving environmental protection and water management (in years 2003-2005 defined as investment outlays) are also included in proper sections of the national economy.

TABL. 1. **POBÓR WODY NA POTRZEBY GOSPODARKI NARODOWEJ I LUDNOŚCI W 2013 R.**
WATER WITHDRAWAL FOR NEEDS OF THE NATIONAL ECONOMY AND POPULATION IN 2013

| WYSZCZEGÓLNIENIE SPECIFICATION | Ogółem Grand total | Na cele <i>For purposes of</i> | | | | | | | Na 1 km ² Per 1 km ² |
|---|-----------------------|--|--------------------------------------|------------------------------------|---|---|-------------------------------------|------------------------------------|---|
| | | produkcyjne ^a <i>production^a</i> | | | nawod- nień w rolnictwie i leśnic- twie oraz napełnia- nia i uzu- pełniania stawów rybnych <i>irrigation in agricul- ture and forestry as well as filling and com- pleting fish ponds</i> | eksploatacji sieci wodociągowej ^b <i>exploitation of water supply network^b</i> | | | |
| | | razem total | w tym wody <i>of which waters</i> | | | razem total | wody <i>waters</i> | | |
| | | | po- wierz- chniowe surface | pod- ziemne under- ground | | | po- wierz- chniowe surface | pod- ziemne under- ground | |
| w dam ³ <i>in dam³</i> | | | | | | | | | |
| WOJEWÓDZTWO .. VOIVODSHIP | 458259,0 | 111352,0 | 54019,0 | 22369,0 | 80629,0 | 266278,0 | 158278,2 | 107999,8 | 37,2 |
| Podregion (Subregion) bielski | 164547,1 | 5837,0 | 4742,0 | 1095,0 | 37724,0 | 120986,1 | 114126,9 | 6859,2 | 69,9 |
| Powiaty: <i>Powiats:</i> | | | | | | | | | |
| bielski | 121840,9 | 2711,0 | 2579,0 | 132,0 | 19724,0 | 99405,9 | 98329,7 | 1076,2 | 265,4 |
| cieszyński | 26294,8 | 403,0 | 296,0 | 107,0 | 17337,0 | 8554,8 | 3753,4 | 4801,4 | 36,0 |
| żywiecki | 8354,7 | 2570,0 | 1751,0 | 819,0 | 391,0 | 5393,7 | 4458,2 | 935,5 | 8,0 |
| Miasto na prawach powiatu: <i>City with powiat status:</i> | | | | | | | | | |
| Bielsko-Biała | 8056,7 | 153,0 | 116,0 | 37,0 | 272,0 | 7631,7 | 7585,6 | 46,1 | 64,5 |
| Podregion (Subregion) bytomski | 35499,1 | 7084,0 | 224,0 | 4645,0 | 5115,0 | 23300,1 | - | 23300,1 | 22,5 |
| Powiaty: <i>Powiats:</i> | | | | | | | | | |
| lubliniecki | 8543,0 | 502,0 | 224,0 | 278,0 | 5115,0 | 2926,0 | - | 2926,0 | 10,4 |
| tarnogórski | 24284,1 | 3910,0 | - | 3910,0 | - | 20374,1 | - | 20374,1 | 37,7 |
| Miasta na prawach powiatu: <i>Cities with powiat status:</i> | | | | | | | | | |
| Bytom | 1515,0 | 1515,0 | - | - | - | - | - | - | 22,0 |
| Piekary Śląskie | 1157,0 | 1157,0 | - | 457,0 | - | - | - | - | 28,9 |
| Podregion (Subregion) częstochoowski | 40995,7 | 5779,0 | 1932,0 | 3847,0 | 9618,0 | 25598,7 | 5,9 | 25592,8 | 13,4 |
| Powiaty: <i>Powiats:</i> | | | | | | | | | |
| częstochoowski | 18641,7 | 442,0 | - | 442,0 | 9168,0 | 9031,7 | - | 9031,7 | 12,3 |
| kłobucki | 5683,3 | 483,0 | - | 483,0 | 450,0 | 4750,3 | - | 4750,3 | 6,4 |
| myszkowski | 6302,6 | 2999,0 | 1721,0 | 1278,0 | - | 3303,6 | - | 3303,6 | 13,2 |
| Miasto na prawach powiatu: <i>City with powiat status:</i> | | | | | | | | | |
| Częstochowa | 10368,1 | 1855,0 | 211,0 | 1644,0 | - | 8513,1 | 5,9 | 8507,2 | 64,8 |
| Podregion (Subregion) gliwicki | 25383,0 | 7256,0 | 3895,0 | 2699,0 | 429,0 | 17698,0 | - | 17698,0 | 28,9 |
| Powiat gliwicki | 12665,0 | 5262,0 | 2399,0 | 2563,0 | 429,0 | 6974,0 | - | 6974,0 | 19,1 |
| Miasta na prawach powiatu: <i>Cities with powiat status:</i> | | | | | | | | | |
| Gliwice | 7575,8 | 1419,0 | 1359,0 | 60,0 | - | 6156,8 | - | 6156,8 | 56,5 |
| Zabrze | 5142,2 | 575,0 | 137,0 | 76,0 | - | 4567,2 | - | 4567,2 | 64,3 |

^a Poza rolnictwem, leśnictwem, łowiectwem i rybactwem – z ujęć własnych. ^b Pobór wody na ujęciach przed wtłoczeniem do sieci.

^a Excluding agriculture, forestry and fishing – from own intakes. ^b Water withdrawal by intakes before entering the water supply network.

TABL. 1. **POBÓR WODY NA POTRZEBY GOSPODARKI NARODOWEJ I LUDNOŚCI W 2013 R. (dok.)**
WATER WITHDRAWAL FOR NEEDS OF THE NATIONAL ECONOMY AND POPULATION IN 2013 (cont.)

| WYSZCZEGÓLNIENIE SPECIFICATION | Ogółem Grand total | Na cele For purposes of | | | | | | | Na 1 km ² Per 1 km ² | |
|--|-----------------------|--|----------------------------|-------------------------------|--|--|-----------------------|------------------------|---|-----------------------|
| | | produkcyjne ^a production ^a | | w tym wody of which waters | nawodnień w rolnictwie i leśnictwie oraz napełniania i uzupełniania stawów rybnych irrigation in agriculture and forestry as well as filling and completing fish ponds | eksploatacji sieci wodociągowej ^b exploitation of water supply network ^b | | | | |
| | | razem total | w tym wody of which waters | | | razem total | wody waters | | | |
| | | | powierzchniowe surface | | | | podziemne underground | powierzchniowe surface | | podziemne underground |
| w dam ³ in dam ³ | | | | | | | | | | |
| Podregion (Subregion) katowicki | 12446,0 | 12446,0 | - | 501,0 | - | - | - | - | 32,8 | |
| Miasta na prawach powiatu: Cities with powiat status: | | | | | | | | | | |
| Chorzów | - | - | - | - | - | - | - | - | - | |
| Katowice | 7315,0 | 7315,0 | - | 10,0 | - | - | - | - | 44,3 | |
| Mysłowice | 1155,0 | 1155,0 | - | - | - | - | - | - | 17,5 | |
| Ruda Śląska | 3919,0 | 3919,0 | - | 434,0 | - | - | - | - | 50,2 | |
| Siemianowice Śląskie .. | 57,0 | 57,0 | - | 57,0 | - | - | - | - | 2,3 | |
| Świętochłowice | - | - | - | - | - | - | - | - | - | |
| Podregion (Subregion) rybnicki | 36928,1 | 15916,0 | 10965,0 | 2782,0 | 14035,0 | 6977,1 | 22,0 | 6955,1 | 27,3 | |
| Powiaty: Powiats: | | | | | | | | | | |
| raciborski | 7952,0 | 274,0 | 21,0 | 253,0 | 2694,0 | 4984,0 | - | 4984,0 | 14,6 | |
| rybnicki | 4127,4 | 562,0 | - | 9,0 | 3179,0 | 386,4 | 22,0 | 364,4 | 18,4 | |
| wodzisławski | 9987,7 | 2434,0 | 1624,0 | 36,0 | 7010,0 | 543,7 | - | 543,7 | 34,8 | |
| Miasta na prawach powiatu: Cities with powiat status: | | | | | | | | | | |
| Jastrzębie-Zdrój | 778,0 | 778,0 | - | 598,0 | - | - | - | - | 9,2 | |
| Rybnik | 12472,0 | 11804,0 | 9256,0 | 1886,0 | 261,0 | 407,0 | - | 407,0 | 84,3 | |
| Zory | 1611,0 | 64,0 | 64,0 | - | 891,0 | 656,0 | - | 656,0 | 24,8 | |
| Podregion (Subregion) sosnowiecki | 71385,1 | 32355,0 | 27042,0 | 2079,0 | 1590,0 | 37440,1 | 13254,5 | 24185,6 | 39,7 | |
| Powiaty: Powiats: | | | | | | | | | | |
| będziński | 17294,7 | 8757,0 | 8660,0 | 97,0 | - | 8537,7 | 3129,5 | 5408,2 | 47,5 | |
| zawierciański | 15414,6 | 2085,0 | 322,0 | 1763,0 | 1590,0 | 11739,6 | 322,3 | 11417,3 | 15,4 | |
| Miasta na prawach powiatu: Cities with powiat status: | | | | | | | | | | |
| Dąbrowa Górnicza | 4887,1 | 1649,0 | 839,0 | 87,0 | - | 3238,1 | - | 3238,1 | 25,9 | |
| Jaworzno | 33764,7 | 19840,0 | 17221,0 | 108,0 | - | 13924,7 | 980,7 | 4122,0 | 220,7 | |
| Sosnowiec | 24,0 | 24,0 | - | 24,0 | - | - | - | - | 0,3 | |
| Podregion (Subregion) tyski | 71074,9 | 24679,0 | 5219,0 | 4721,0 | 12118,0 | 34277,9 | 30868,9 | 3409,0 | 75,3 | |
| Powiaty: Powiats: | | | | | | | | | | |
| bieruńsko-łędziński | 27283,2 | 6837,0 | 53,0 | 1775,0 | - | 20446,2 | 17965,0 | 2481,2 | 172,7 | |
| mikołowski | 11176,0 | 10566,0 | 5,0 | 831,0 | 198,0 | 412,0 | - | 412,0 | 48,0 | |
| pszczyński | 30480,7 | 5224,0 | 4478,0 | 746,0 | 11837,0 | 13419,7 | 12903,9 | 515,8 | 64,7 | |
| Miasto na prawach powiatu: City with powiat status: | | | | | | | | | | |
| Tychy | 2135,0 | 2052,0 | 683,0 | 1369,0 | 83,0 | - | - | - | 26,0 | |

^a Poza rolnictwem, leśnictwem, łowiectwem i rybactwem – z ujęć własnych. ^b Pobór wody na ujęciach przed wtłoczeniem do sieci.

^a Excluding agriculture, forestry and fishing – from own intakes. ^b Water withdrawal by intakes before entering the water supply network.

TABL. 2. **POWIERZCHNIA I POBÓR WODY DO NAPEŁNIANIA STAWÓW RYBNYCH W 2013 R.**
AREA AND WATER WITHDRAWAL FOR FILLING FISH PONDS IN 2013

| WYSZCZEGÓLNIENIE SPECIFICATION | Powierzchnia napelnianych stawów rybnych ^a w ha <i>Area of filled fish ponds^a in ha</i> | Pobór wody do napełniania i uzupełniania stawów rybnych w dam ³ <i>Water withdrawal for filling and completing fish ponds in dam³</i> | |
|---|--|---|----------------------------|
| | | ogółem <i>total</i> | na 1 ha <i>per 1 ha</i> |
| WOJEWÓDZTWO | 4508 | 80629,0 | 17,9 |
| VOIVODSHIP | | | |
| Podregion (Subregion) | | | |
| bielski | 2311 | 37724,0 | 16,3 |
| Powiaty: <i>Powiats:</i> | | | |
| bielski | 1191 | 19724,0 | 16,6 |
| cieszyński | 1082 | 17337,0 | 16,0 |
| żywiecki | 26 | 391,0 | 15,0 |
| Miasto na prawach powiatu: <i>City with powiat status:</i> | | | |
| Bielsko-Biała | 12 | 272,0 | 22,7 |
| Podregion (Subregion) | | | |
| bytomski | 439 | 5115,0 | 11,7 |
| Powiaty: <i>Powiats:</i> | | | |
| lubliniecki | 439 | 5115,0 | 11,7 |
| tarnogórski | - | - | - |
| Miasta na prawach powiatu: <i>Cities with powiat status:</i> | | | |
| Bytom | - | - | - |
| Piekary Śląskie | - | - | - |
| Podregion (Subregion) | | | |
| częstochowski | 178 | 9618,0 | 54,0 |
| Powiaty: <i>Powiats:</i> | | | |
| częstochowski | 142 | 9168,0 | 64,6 |
| kłobucki | 36 | 450,0 | 12,5 |
| myszkowski | - | - | - |
| Miasto na prawach powiatu: <i>City with powiat status:</i> | | | |
| Częstochowa | - | - | - |
| Podregion (Subregion) | | | |
| gliwicki | 26 | 429,0 | 16,5 |
| Powiat gliwicki | 26 | 429,0 | 16,5 |
| Miasta na prawach powiatu: <i>Cities with powiat status:</i> | | | |
| Gliwice | - | - | - |
| Zabrze | - | - | - |

^a Obiekty o powierzchni co najmniej 10 ha.

^a Facilities with an area of at least 10 ha.

TABL. 2. POWIERZCHNIA I POBÓR WODY DO NAPEŁNIANIA STAWÓW RYBNYCH W 2013 R. (dok.)
 AREA AND WATER WITHDRAWAL FOR FILLING FISH PONDS IN 2013 (cont.)

| WYSZCZEGÓLNIENIE SPECIFICATION | Powierzchnia napełnianych stawów rybnych ^a w ha Area of filled fish ponds ^a in ha | Pobór wody do napełniania i uzupełniania stawów rybnych w dam ³ Water withdrawal for filling and completing fish ponds in dam ³ | |
|--|---|--|---------------------|
| | | ogółem total | na 1 ha per 1 ha |
| Podregion (Subregion) | | | |
| katowicki | – | – | – |
| Miasta na prawach powiatu: Cities with powiat status: | | | |
| Chorzów | – | – | – |
| Katowice | – | – | – |
| Mysłowice | – | – | – |
| Ruda Śląska | – | – | – |
| Siemianowice Śląskie | – | – | – |
| Świętochłowice | – | – | – |
| Podregion (Subregion) | | | |
| rybnicki | 834 | 14035,0 | 16,8 |
| Powiaty: Powiats: | | | |
| raciborski | 182 | 2694,0 | 14,8 |
| rybnicki | 257 | 3179,0 | 12,4 |
| wodzisławski | 291 | 7010,0 | 24,1 |
| Miasta na prawach powiatu: Cities with powiat status: | | | |
| Jastrzębie-Zdrój | – | – | – |
| Rybnik | 16 | 261,0 | 16,3 |
| Żory | 88 | 891,0 | 10,1 |
| Podregion (Subregion) | | | |
| sosnowiecki | 106 | 1590,0 | 15,0 |
| Powiaty: Powiats: | | | |
| będziński | – | – | – |
| zawierciański | 106 | 1590,0 | 15,0 |
| Miasta na prawach powiatu: Cities with powiat status: | | | |
| Dąbrowa Górnicza | – | – | – |
| Jaworzno | – | – | – |
| Sosnowiec | – | – | – |
| Podregion (Subregion) | | | |
| tyski | 614 | 12118,0 | 19,7 |
| Powiaty: Powiats: | | | |
| bieruńsko-łódzki | – | – | – |
| mikolowski | 43 | 198,0 | 4,6 |
| pszczyński | 559 | 11837,0 | 21,2 |
| Miasto na prawach powiatu: City with powiat status: | | | |
| Tychy | 12 | 83,0 | 6,9 |

^a Obiekty o powierzchni co najmniej 10 ha.

^a Facilities with an area of at least 10 ha.

TABL. 3. ZUŻYCIE WODY NA POTRZEBY GOSPODARKI NARODOWEJ I LUDNOŚCI W 2013 R.
WATER CONSUMPTION FOR NEEDS OF THE NATIONAL ECONOMY AND POPULATION IN 2013

| WYSZCZEGÓLNIENIE SPECIFICATION | Ogółem Total | Przemysł Industry | Rolnictwo i leśnictwo ^a Agriculture and fore- stry ^a | Eksploatacja sieci wodo- ciągowej ^b Exploitation of water supply network ^b | Przemysł Industry | Rolnictwo i leśnictwo ^a Agriculture, and fore- stry ^a | Eksploatacja sieci wodo- ciągowej ^b Exploitation of water supply network ^b |
|--|--|----------------------|--|--|----------------------|---|--|
| | w dam ³ in dam ³ | | | w % ogółem in % of total | | | |
| WOJEWÓDZTWO VOIVODSHIP | 387694,1 | 125821,0 | 80629,0 | 181244,1 | 32,5 | 20,8 | 46,7 |
| Podregion (Subregion) bielski | 67072,7 | 5606,0 | 37724,0 | 23742,7 | 8,4 | 56,2 | 35,4 |
| Powiaty: Powiats: | | | | | | | |
| bielski | 27197,8 | 2238,0 | 19724,0 | 5235,8 | 8,2 | 72,5 | 19,3 |
| cieszyński | 23869,3 | 386,0 | 17337,0 | 6146,3 | 1,6 | 72,6 | 25,7 |
| żywiecki | 6917,9 | 2578,0 | 391,0 | 3948,9 | 37,3 | 5,7 | 57,1 |
| Miasto na prawach powiatu: City with powiat status: | | | | | | | |
| Bielsko-Biała | 9087,7 | 404,0 | 272,0 | 8411,7 | 4,4 | 3,0 | 92,6 |
| Podregion (Subregion) bytomski | 26992,3 | 6388,0 | 5115,0 | 15489,3 | 23,7 | 18,9 | 57,4 |
| Powiaty: Powiats: | | | | | | | |
| lubliniecki | 7983,0 | 426,0 | 5115,0 | 2442,0 | 5,3 | 64,1 | 30,6 |
| tarnogórski | 7900,8 | 3021,0 | - | 4879,8 | 38,2 | - | 61,8 |
| Miasta na prawach powiatu: Cities with powiat status: | | | | | | | |
| Bytom | 7959,2 | 1804,0 | - | 6155,2 | 22,7 | - | 77,3 |
| Piekary Śląskie | 3149,3 | 1137,0 | - | 2012,3 | 36,1 | - | 63,9 |
| Podregion (Subregion) częstochoowski | 38125,7 | 7949,0 | 9618,0 | 20558,7 | 20,8 | 25,2 | 53,9 |
| Powiaty: Powiats: | | | | | | | |
| częstochoowski | 13692,3 | 440,0 | 9168,0 | 4084,3 | 3,2 | 67,0 | 29,8 |
| kłobucki | 3404,2 | 251,0 | 450,0 | 2703,2 | 7,4 | 13,2 | 79,4 |
| myszkowski | 5125,7 | 2996,0 | - | 2129,7 | 58,5 | - | 41,5 |
| Miasto na prawach powiatu: City with powiat status: | | | | | | | |
| Częstochowa | 15903,5 | 4262,0 | - | 11641,5 | 26,8 | - | 73,2 |
| Podregion (Subregion) gliwicki | 26552,2 | 7147,0 | 429,0 | 18976,2 | 26,9 | 1,6 | 71,5 |
| Powiat gliwicki | 9119,7 | 4849,0 | 429,0 | 3841,7 | 53,2 | 4,7 | 42,1 |
| Miasta na prawach powiatu: Cities with powiat status: | | | | | | | |
| Gliwice | 10082,3 | 1432,0 | - | 8650,3 | 14,2 | - | 85,8 |
| Zabrze | 7350,2 | 866,0 | - | 6484,2 | 11,8 | - | 88,2 |

^a Woda zużyta do nawadniania w rolnictwie i leśnictwie oraz napełniania i uzupełniania stawów rybnych. ^b Bez zużycia wody na cele przemysłowe z wodociągów stanowiących własność gmin, wojewódzkich zakładów usług wodnych i spółek wodnych.

^a Water consumption for irrigation in agriculture and forestry as well as for filling and completing fish ponds. ^b Excluding consumption of water for industrial purposes by water supply networks owned by gminas, voivodship waterworks and water companies.

TABLE 3. ZUŻYCIE WODY NA POTRZEBY GOSPODARKI NARODOWEJ I LUDNOŚCI W 2013 R. (dok.)
WATER CONSUMPTION FOR NEEDS OF THE NATIONAL ECONOMY AND POPULATION IN 2013 (cont.)

| WYSZCZEGÓLNIENIE SPECIFICATION | Ogółem | Przemysł | Rolnictwo i leśnictwo ^a | Eksploatacja sieci wodociągowej ^b | Przemysł | Rolnictwo i leśnictwo ^a | Eksploatacja sieci wodociągowej ^b |
|--|--|----------------|--|--|-------------|---|--|
| | Total | Industry | Agriculture and forestry ^a | Exploitation of water supply network ^b | Industry | Agriculture, and forestry ^a | Exploitation of water supply network ^b |
| | w dam ³ in dam ³ | | | w % ogółem in % of total | | | |
| Podregion (Subregion) katowicki | 46637,7 | 13415,0 | - | 33222,7 | 28,8 | - | 71,2 |
| Miasta na prawach powiatu: Cities with powiat status: | | | | | | | |
| Chorzów | 5291,8 | - | - | 5291,8 | - | - | 100,0 |
| Katowice | 22276,0 | 7276,0 | - | 15000,0 | 32,7 | - | 67,3 |
| Mysłowice | 3939,7 | 1185,0 | - | 2754,7 | 30,1 | - | 69,9 |
| Ruda Śląska | 10280,9 | 4858,0 | - | 5422,9 | 47,3 | - | 52,7 |
| Siemianowice Śląskie | 2869,6 | 96,0 | - | 2773,6 | 3,3 | - | 96,7 |
| Świętochłowice | 1979,7 | - | - | 1979,7 | - | - | 100,0 |
| Podregion (Subregion) rybnicki | 50845,2 | 14851,0 | 14035,0 | 21959,2 | 29,2 | 27,6 | 43,2 |
| Powiaty: Powiats: | | | | | | | |
| raciborski | 6763,8 | 356,0 | 2694,0 | 3713,8 | 5,3 | 39,8 | 54,9 |
| rybnicki | 5322,9 | 54,0 | 3179,0 | 2089,9 | 1,0 | 59,7 | 39,3 |
| wodzisławski | 14288,9 | 1458,0 | 7010,0 | 5820,9 | 10,2 | 49,1 | 40,7 |
| Miasta na prawach powiatu: Cities with powiat status: | | | | | | | |
| Jastrzębie-Zdrój | 5556,2 | 2280,0 | - | 3276,2 | 41,0 | - | 59,0 |
| Rybnik | 15884,4 | 10703,0 | 261,0 | 4920,4 | 67,4 | 1,6 | 31,0 |
| Żory | 3029,0 | - | 891,0 | 2138,0 | - | 29,4 | 70,6 |
| Podregion (Subregion) sosnowiecki | 76047,5 | 45021,0 | 1590,0 | 29436,5 | 59,2 | 2,1 | 38,7 |
| Powiaty: Powiats: | | | | | | | |
| będziński | 14363,7 | 8921,0 | - | 5442,7 | 62,1 | - | 37,9 |
| zawierciański | 9019,2 | 1969,0 | 1590,0 | 5460,2 | 21,8 | 17,6 | 60,5 |
| Miasta na prawach powiatu: Cities with powiat status: | | | | | | | |
| Dąbrowa Górnicza | 15864,2 | 11079,0 | - | 4785,2 | 69,8 | - | 30,2 |
| Jaworzno | 27121,0 | 22902,0 | - | 4219,0 | 84,4 | - | 15,6 |
| Sosnowiec | 9679,4 | 150,0 | - | 9529,4 | 1,5 | - | 98,5 |
| Podregion (Subregion) tyski | 55420,8 | 25444,0 | 12118,0 | 17858,8 | 45,9 | 21,9 | 32,2 |
| Powiaty: Powiats: | | | | | | | |
| bieruńsko-lędziński | 9458,3 | 5975,0 | - | 3483,3 | 63,2 | - | 36,8 |
| mikołowski | 19927,9 | 16277,0 | 198,0 | 3452,9 | 81,7 | 1,0 | 17,3 |
| pszczyński | 16739,8 | 332,0 | 11837,0 | 4570,8 | 2,0 | 70,7 | 27,3 |
| Miasto na prawach powiatu: City with powiat status: | | | | | | | |
| Tychy | 9294,8 | 2860,0 | 83,0 | 6351,8 | 30,8 | 0,9 | 68,3 |

^a Woda zużyta do nawadniania w rolnictwie i leśnictwie oraz napełniania i uzupełniania stawów rybnych. ^b Bez zużycia wody na cele przemysłowe z wodociągów stanowiących własność gmin, wojewódzkich zakładów usług wodnych i spółek wodnych.

^a Water consumption for irrigation in agriculture and forestry as well as for filling and completing fish ponds. ^b Excluding consumption of water for industrial purposes by water supply networks owned by gminas, voivodship waterworks and water companies.

TABL. 4. ŚCIEKI PRZEMYSŁOWE I KOMUNALNE^a ORAZ LUDNOŚĆ KORZYSTAJĄCA Z OCZYSZCZALNI ŚCIEKÓW W 2013 R.INDUSTRIAL AND MUNICIPAL WASTEWATER^a AND POPULATION CONNECTED TO WASTEWATER TREATMENT PLANTS IN 2013

| WYSZCZEGÓLNIENIE SPECIFICATION | Oczyszczone Treated | | | | | Nieoczyszczone w dam ³ Untreated in dam ³ | Ludność korzystająca z oczyszczalni ścieków w % ludności ogółem ^c Population connected to wastewater treatment plants in % of total population ^c |
|--|---|---|------------------------------|---|---|--|---|
| | Ogółem Grand total | razem total | mechanicznie mechanically | chemicznie ^b i biologicznie ^b chemically ^b and biologically | z podwyższonym usuwaniam biogenów with increased biogene removal | | |
| | w dam ³ in dam ³ | w % ścieków oczyszczanych in % of wastewater treated | | | | | |
| WOJEWÓDZTWO VOIVODSHIP | 369357,6 | 305192,0 | 43,9 | 12,3 | 43,9 | 64165,6 | 76,9 |
| Podregion (Subregion) bielski | 25954,0 | 24262,0 | 7,6 | 9,3 | 83,1 | 1692,0 | 68,7 |
| Powiaty: Powiats: | | | | | | | |
| bielski | 5485,0 | 3801,0 | 14,2 | 23,0 | 62,8 | 1684,0 | 43,1 |
| cieszyński | 5095,0 | 5092,0 | 3,6 | 16,6 | 79,8 | 3,0 | 58,6 |
| żywiecki | 5024,0 | 5024,0 | 4,4 | 10,1 | 85,5 | – | 76,2 |
| Miasto na prawach powiatu: City with powiat status: | | | | | | | |
| Bielsko-Biała | 10350,0 | 10345,0 | 8,9 | 0,2 | 90,9 | 5,0 | 96,1 |
| Podregion (Subregion) bytomski | 38317,0 | 33898,0 | 31,3 | 38,9 | 29,8 | 4419,0 | 82,4 |
| Powiaty: Powiats: | | | | | | | |
| lubliniecki | 2652,0 | 2441,0 | 3,8 | 32,4 | 63,8 | 211,0 | 76,3 |
| tarnogórski | 4765,0 | 4283,0 | – | 61,5 | 38,5 | 482,0 | 69,6 |
| Miasta na prawach powiatu: Cities with powiat status: | | | | | | | |
| Bytom | 26289,0 | 22563,0 | 34,4 | 42,1 | 23,5 | 3726,0 | 91,7 |
| Piekary Śląskie | 4611,0 | 4611,0 | 60,1 | 5,7 | 34,2 | – | 93,6 |
| Podregion (Subregion) częstocheński | 25009,0 | 16415,0 | 7,3 | 14,0 | 78,8 | 8594,0 | 65,1 |
| Powiaty: Powiats: | | | | | | | |
| częstocheński | 10430,0 | 2043,0 | 3,5 | 35,4 | 61,1 | 8387,0 | 40,2 |
| kłobucki | 1365,0 | 1365,0 | 6,0 | 56,9 | 37,1 | – | 44,7 |
| myszkowski | 2038,0 | 1897,0 | 1,9 | 41,6 | 56,5 | 141,0 | 58,3 |
| Miasto na prawach powiatu: City with powiat status: | | | | | | | |
| Częstochowa | 11176,0 | 11110,0 | 9,1 | 0,0 | 90,9 | 66,0 | 89,3 |
| Podregion (Subregion) gliwicki | 35686,5 | 25480,0 | 39,6 | 6,2 | 54,3 | 10206,5 | 87,3 |
| Powiat gliwicki | 9833,5 | 9719,0 | 75,6 | 10,2 | 14,3 | 114,5 | 56,9 |
| Miasta na prawach powiatu: Cities with powiat status: | | | | | | | |
| Gliwice | 12369,0 | 9294,0 | 17,8 | 3,3 | 78,8 | 3075,0 | 99,2 |
| Zabrze | 13484,0 | 6467,0 | 16,8 | 4,2 | 79,0 | 7017,0 | 94,6 |

^a Wymagające oczyszczenia odprowadzone do wód lub do ziemi. ^b Dotyczy tylko ścieków przemysłowych. ^c Ludność korzystająca z oczyszczalni ścieków — dane szacunkowe, ludność ogółem — na podstawie bilansów, patrz uwagi ogólne, ust. 4 na str. 70.

^a Requiring treatment discharged into waters or into the ground. ^b Concerning only industrial wastewater. ^c Population connected to wastewater treatment plants — estimated data, total population — based on balances, see general notes, item 4 on page 70.

TABL. 4. ŚCIEKI PRZEMYSŁOWE I KOMUNALNE^a ORAZ LUDNOŚĆ KORZYSTAJĄCA Z OCZYSZCZALNI ŚCIEKÓW W 2013 R. (dok.)INDUSTRIAL AND MUNICIPAL WASTEWATER^a AND POPULATION CONNECTED TO WASTEWATER TREATMENT PLANTS IN 2013 (cont.)

| WYSZCZEGÓLNIENIE SPECIFICATION | Ogółem Grand total | Oczyszczane Treated | | | | Nieoczyszczane w dam ³ Untreated in dam ³ | Ludność korzystająca z oczyszczalni ścieków w % ludności ogółem ^c Population connected to wastewater treatment plants in % of total population ^c |
|--|-----------------------|---------------------|------------------------------|---|---|--|---|
| | | razem total | mechanicznie mechanically | chemicznie i biologicznie ^b chemically and biologically | z podwyższonym usuwaniem biogenów with increased biogene removal | | |
| | | | | | | | |
| | w dam ³ | in dam ³ | | | | | |
| Podregion (Subregion) katowicki | 68999,3 | 52140,0 | 40,4 | 4,5 | 55,1 | 16859,3 | 91,5 |
| Miasta na prawach powiatu: Cities with powiat status: | | | | | | | |
| Chorzów | 4361,0 | 4361,0 | – | – | 100,0 | – | 93,2 |
| Katowice | 30760,3 | 23929,0 | 41,7 | 5,7 | 52,5 | 6831,3 | 88,6 |
| Mysłowice | 9580,0 | 9580,0 | 65,8 | 9,6 | 24,6 | – | 86,8 |
| Ruda Śląska | 12061,0 | 9680,0 | 49,3 | 0,3 | 50,4 | 2381,0 | 93,8 |
| Siemianowice Śląskie | 10321,0 | 2674,0 | – | 1,0 | 99,0 | 7647,0 | 99,9 |
| Świętochłowice | 1916,0 | 1916,0 | – | – | 100,0 | – | 93,8 |
| Podregion (Subregion) rybnicki | 40568,0 | 25991,0 | 31,2 | 4,9 | 63,9 | 14577,0 | 66,0 |
| Powiaty: Powiats: | | | | | | | |
| raciborski | 2491,0 | 2377,0 | 1,9 | 11,5 | 86,5 | 114,0 | 54,3 |
| rybnicki | 7229,0 | 2862,0 | 61,6 | 20,4 | 18,0 | 4367,0 | 47,6 |
| wodzisławski | 18740,0 | 8673,0 | 57,4 | 4,8 | 37,8 | 10067,0 | 51,4 |
| Miasta na prawach powiatu: Cities with powiat status: | | | | | | | |
| Jastrzębie-Zdrój | 3642,0 | 3642,0 | 3,4 | – | 96,6 | – | 92,1 |
| Rybnik | 6742,0 | 6713,0 | 17,9 | – | 82,1 | 29,0 | 77,5 |
| Żory | 1724,0 | 1724,0 | – | – | 100,0 | – | 82,5 |
| Podregion (Subregion) sosnowiecki | 91729,2 | 86010,0 | 73,6 | 4,5 | 21,9 | 5719,2 | 76,1 |
| Powiaty: Powiats: | | | | | | | |
| będziński | 4503,0 | 4457,0 | 11,9 | 21,2 | 66,9 | 46,0 | 62,1 |
| zawierciański | 2947,0 | 2932,0 | 13,5 | 22,7 | 63,7 | 15,0 | 51,8 |
| Miasta na prawach powiatu: Cities with powiat status: | | | | | | | |
| Dąbrowa Górnicza | 15850,0 | 15791,0 | 67,0 | 8,9 | 24,1 | 59,0 | 94,0 |
| Jaworzno | 36736,0 | 36734,0 | 91,8 | 2,1 | 6,1 | 2,0 | 72,4 |
| Sosnowiec | 31693,2 | 26096,0 | 69,2 | 0,3 | 30,5 | 5597,2 | 91,1 |
| Podregion (Subregion) tyski | 43094,6 | 40996,0 | 42,9 | 26,0 | 31,1 | 2098,6 | 79,2 |
| Powiaty: Powiats: | | | | | | | |
| bieruńsko-łędzki | 23607,0 | 23459,0 | 65,8 | 26,2 | 8,1 | 148,0 | 78,2 |
| mikołowski | 6540,6 | 4602,0 | 46,5 | 29,1 | 24,4 | 1938,6 | 64,6 |
| pszczyński | 3795,0 | 3783,0 | – | 18,8 | 81,2 | 12,0 | 72,8 |
| Miasto na prawach powiatu: City with powiat status: | | | | | | | |
| Tychy | 9152,0 | 9152,0 | 0,4 | 26,8 | 72,7 | – | 95,9 |

^a Wymagające oczyszczania odprowadzone do wód lub do ziemi. ^b Dotyczy tylko ścieków przemysłowych. ^c Ludność korzystająca z oczyszczalni ścieków — dane szacunkowe, ludność ogółem — na podstawie bilansów, patrz uwagi ogólne, ust. 4 na str. 70.

^a Requiring treatment discharged into waters or into the ground. ^b Concerning only industrial wastewater. ^c Population connected to wastewater treatment plants — estimated data, total population — based on balances, see general notes, item 4 on page 70.

TABL. 5. OCZYSZCZALNIE ŚCIEKÓW W 2013 R.

Stan w dniu 31 XII

WASTEWATER TREATMENT PLANTS IN 2013

As of 31 XII

| Lp. No. | WYSZCZEGÓLNIENIE SPECIFICATION | Przemysłowe Industrial | | | | | |
|------------|--|------------------------|---|---------------------------|---|--|---|
| | | ogółem total | | w tym of which | | | |
| | | | | biologiczne biological | | z podwyższonym usuwaniem biogenów with increased biogene removal | |
| | | liczba number | prze- stowość w m ³ /d capacity in m ³ /24h | liczba number | prze- stowość w m ³ /d capacity in m ³ /24h | liczba number | prze- stowość w m ³ /d capacity in m ³ /24h |
| 1 | WOJEWÓDZTWO VOIVODSHIP | 164 | 951148 | 58 | 63306 | 2 | 760 |
| 2 | Podregion (Subregion) bielski | 22 | 54630 | 9 | 14014 | - | - |
| | Powiaty: Powiats: | | | | | | |
| 3 | bielski | 10 | 18296 | 6 | 12984 | - | - |
| 4 | cieszyński | 3 | 3160 | 2 | 1000 | - | - |
| 5 | żywiecki | 2 | 20070 | - | - | - | - |
| | Miasto na prawach powiatu: City with powiat status: | | | | | | |
| 6 | Bielsko-Biała | 7 | 13104 | 1 | 30 | - | - |
| 7 | Podregion (Subregion) bytomski | 24 | 130057 | 8 | 3209 | - | - |
| | Powiaty: Powiats: | | | | | | |
| 8 | lubliniecki | 6 | 3080 | 1 | 600 | - | - |
| 9 | tarnogórski | 9 | 6202 | 5 | 1507 | - | - |
| | Miasta na prawach powiatu: Cities with powiat status: | | | | | | |
| 10 | Bytom | 5 | 82233 | - | - | - | - |
| 11 | Piekary Śląskie | 4 | 38542 | 2 | 1102 | - | - |
| 12 | Podregion (Subregion) częstochoowski | 15 | 108863 | 10 | 5968 | 1 | 160 |
| | Powiaty: Powiats: | | | | | | |
| 13 | częstochoowski | 5 | 2117 | 2 | 337 | 1 | 160 |
| 14 | kłobucki | 4 | 1041 | 4 | 1041 | - | - |
| 15 | myszkowski | 3 | 4570 | 3 | 4570 | - | - |
| | Miasto na prawach powiatu: City with powiat status: | | | | | | |
| 16 | Częstochowa | 3 | 101135 | 1 | 20 | - | - |
| 17 | Podregion (Subregion) gliwicki | 22 | 61820 | 7 | 5336 | - | - |
| 18 | Powiat gliwicki | 6 | 20180 | 1 | 1800 | - | - |
| | Miasta na prawach powiatu: Cities with powiat status: | | | | | | |
| 19 | Gliwice | 13 | 33874 | 4 | 2270 | - | - |
| 20 | Zabrze | 3 | 7766 | 2 | 1266 | - | - |

a Miejskie i wiejskie pracujące na sieci kanalizacyjnej.

a Treatment plants of urban and rural areas working on sewage network.

| Komunalne ^a Municipal ^f | | | | | | Lp. No. |
|---|---|---------------------------|---|--|---|------------|
| ogółem total | | w tym of which | | | | |
| | | biologiczne biological | | z podwyższonym usuwaniem biogenów with increased biogene removal | | |
| liczba number | przepu- stowość w m ³ /d capacity in m ³ /24h | liczba number | przepu- stowość w m ³ /d capacity in m ³ /24h | liczba number | przepu- stowość w m ³ /d capacity in m ³ /24h | |
| 204 | 1161557 | 114 | 84946 | 89 | 1076011 | 1 |
| 35 | 244704 | 18 | 7178 | 17 | 237526 | 2 |
| 5 | 15220 | 1 | 720 | 4 | 14500 | 3 |
| 17 | 80999 | 10 | 4053 | 7 | 76946 | 4 |
| 11 | 50485 | 7 | 2405 | 4 | 48080 | 5 |
| 2 | 98000 | – | – | 2 | 98000 | 6 |
| 32 | 87097 | 22 | 18794 | 10 | 68303 | 7 |
| 13 | 14159 | 7 | 3279 | 6 | 10880 | 8 |
| 13 | 19627 | 12 | 12767 | 1 | 6860 | 9 |
| 4 | 43203 | 2 | 1203 | 2 | 42000 | 10 |
| 2 | 10108 | 1 | 1545 | 1 | 8563 | 11 |
| 35 | 121519 | 16 | 7514 | 18 | 113405 | 12 |
| 18 | 10878 | 7 | 2373 | 11 | 8505 | 13 |
| 9 | 8483 | 6 | 4183 | 2 | 3700 | 14 |
| 6 | 11358 | 3 | 958 | 3 | 10400 | 15 |
| 2 | 90800 | – | – | 2 | 90800 | 16 |
| 24 | 81925 | 20 | 3325 | 4 | 78600 | 17 |
| 19 | 10045 | 18 | 2845 | 1 | 7200 | 18 |
| 2 | 33130 | 1 | 130 | 1 | 33000 | 19 |
| 3 | 38750 | 1 | 350 | 2 | 38400 | 20 |

TABL. 5. OCZYSZCZALNIE ŚCIEKÓW W 2013 R. (dok.)

Stan w dniu 31 XII

WASTEWATER TREATMENT PLANTS IN 2013 (cont.)

As of 31 XII

| Lp. No. | WYSZCZEGÓLNIENIE SPECIFICATION | Przemysłowe Industrial | | | | | |
|------------------|---|------------------------|---|---------------------------|---|--|------------|
| | | ogółem total | | w tym of which | | | |
| | | | | biologiczne biological | | z podwyższonym usuwaniem biogenów with increased biogene removal | |
| liczba number | prze- stowość w m ³ /d capacity in m ³ /24h | liczba number | prze- stowość w m ³ /d capacity in m ³ /24h | liczba number | prze- stowość w m ³ /d capacity in m ³ /24h | | |
| 1 | Podregion (Subregion) katowicki | 27 | 123823 | 4 | 7773 | - | - |
| | Miasta na prawach powiatu: Cities with powiat status: | | | | | | |
| 2 | Chorzów | - | - | - | - | - | - |
| 3 | Katowice | 14 | 61250 | 1 | 3400 | - | - |
| 4 | Mysłowice | 6 | 34800 | 1 | 4000 | - | - |
| 5 | Ruda Śląska | 6 | 27600 | 1 | 200 | - | - |
| 6 | Siemianowice Śląskie | 1 | 173 | 1 | 173 | - | - |
| 7 | Świętochłowice | - | - | - | - | - | - |
| 8 | Podregion (Subregion) rybnicki | 11 | 28736 | 4 | 1880 | - | - |
| | Powiaty: Powiats: | | | | | | |
| 9 | raciborski | 3 | 4656 | 1 | 400 | - | - |
| 10 | rybnicki | - | - | - | - | - | - |
| 11 | wodzisławski | 6 | 16580 | 3 | 1480 | - | - |
| | Miasta na prawach powiatu: Cities with powiat status: | | | | | | |
| 12 | Jastrzębie-Zdrój | 1 | 1000 | - | - | - | - |
| 13 | Rybnik | 1 | 6500 | - | - | - | - |
| 14 | Żory | - | - | - | - | - | - |
| 15 | Podregion (Subregion) sosnowiecki | 21 | 335088 | 9 | 7508 | - | - |
| | Powiaty: Powiats: | | | | | | |
| 16 | będziński | 6 | 8619 | 3 | 269 | - | - |
| 17 | zawierciański | 3 | 2570 | 2 | 1170 | - | - |
| | Miasta na prawach powiatu: Cities with powiat status: | | | | | | |
| 18 | Dąbrowa Górnicza | 4 | 167947 | 2 | 5635 | - | - |
| 19 | Jaworzno | 6 | 148848 | 1 | 400 | - | - |
| 20 | Sosnowiec | 2 | 7104 | 1 | 34 | - | - |
| 21 | Podregion (Subregion) tyski | 22 | 108131 | 7 | 17618 | 1 | 600 |
| | Powiaty: Powiats: | | | | | | |
| 22 | bieruńsko-łódzki | 10 | 59681 | 1 | 3000 | - | - |
| 23 | mikołowski | 7 | 26118 | 4 | 2118 | - | - |
| 24 | pszczyński | 1 | 600 | - | - | 1 | 600 |
| | Miasto na prawach powiatu: City with powiat status: | | | | | | |
| 25 | Tychy | 4 | 21732 | 2 | 12500 | - | - |

a Miejskie i wiejskie pracujące na sieci kanalizacyjnej.

a Treatment plants of urban and rural areas working on sewage network.

| Komunalne ^a Municipal ^a | | | | | | Lp. No. |
|---|---|---------------------------|---|--|---|------------|
| ogółem total | | w tym of which | | | | |
| | | biologiczne biological | | z podwyższonym usuwaniem biogenów with increased biogene removal | | |
| liczba number | prze- stowość w m ³ /d capacity in m ³ /24h | liczba number | prze- stowość w m ³ /d capacity in m ³ /24h | liczba number | prze- stowość w m ³ /d capacity in m ³ /24h | |
| 10 | 197864 | 2 | 17600 | 8 | 180264 | 1 |
| 1 | 45300 | – | – | 1 | 45300 | 2 |
| 6 | 119600 | 2 | 17600 | 4 | 102000 | 3 |
| – | – | – | – | – | – | 4 |
| 3 | 32964 | – | – | 3 | 32964 | 5 |
| – | – | – | – | – | – | 6 |
| – | – | – | – | – | – | 7 |
| 18 | 112459 | 9 | 10222 | 9 | 102237 | 8 |
| 6 | 16834 | 5 | 1834 | 1 | 15000 | 9 |
| 3 | 8523 | 2 | 6903 | 1 | 1620 | 10 |
| 4 | 20480 | 2 | 1485 | 2 | 18995 | 11 |
| 2 | 19500 | – | – | 2 | 19500 | 12 |
| 2 | 35500 | – | – | 2 | 35500 | 13 |
| 1 | 11622 | – | – | 1 | 11622 | 14 |
| 21 | 230486 | 13 | 8506 | 8 | 221980 | 15 |
| 7 | 39722 | 5 | 3022 | 2 | 36700 | 16 |
| 7 | 37073 | 6 | 5073 | 1 | 32000 | 17 |
| 2 | 61480 | – | – | 2 | 61480 | 18 |
| 1 | 25000 | – | – | 1 | 25000 | 19 |
| 4 | 67211 | 2 | 411 | 2 | 66800 | 20 |
| 29 | 85503 | 14 | 11807 | 15 | 73696 | 21 |
| 10 | 10678 | 4 | 1110 | 6 | 9568 | 22 |
| 9 | 15199 | 7 | 6995 | 2 | 8204 | 23 |
| 9 | 17626 | 3 | 3702 | 6 | 13924 | 24 |
| 1 | 42000 | – | – | 1 | 42000 | 25 |

TABL. 6. EMISJA I REDUKCJA ZANIECZYSZCZEŃ POWIETRZA ^a W 2013 R.
EMISSION AND REDUCTION OF AIR POLLUTANTS ^a IN 2013

| WYSZCZEGÓLNIENIE SPECIFICATION | Emisja zanieczyszczeń w t <i>Emission of air pollutants in t</i> | | | | Zanieczyszczenia zatrzymane w urządzeniach do redukcji zanieczyszczeń w % zanieczyszczeń wytworzonych <i>Pollutants retained in pollutant reduction systems in % of pollutants produced</i> | |
|---|---|--|--|---|---|---|
| | pyłowych <i>particulate</i> | | gazowych (bez dwutlenku węgla) <i>gaseous (excluding carbon dioxide)</i> | | pyłowe <i>particulate</i> | gazowe (bez dwutlenku węgla) <i>gaseous (excluding carbon dioxide)</i> |
| | ogółem <i>total</i> | w tym ze spalania paliw <i>of which from the combustion of fuels</i> | ogółem <i>total</i> | w tym dwutle- nek siarki <i>of which sulphur dioxide</i> | | |
| WOJEWÓDZTWO VOIVODSHIP | 10601 | 5661 | 714466 | 80496 | 99,7 | 30,6 |
| Podregion (Subregion) | | | | | | |
| bielski | 420 | 296 | 19306 | 2510 | 99,5 | 33,2 |
| Powiaty: <i>Powiats:</i> | | | | | | |
| bielski | 167 | 149 | 16500 | 1218 | 99,5 | 0,1 |
| cieszyński | 89 | 28 | 875 | 359 | 99,2 | 0,1 |
| zywiecki | 21 | 14 | 265 | 153 | 94,0 | 97,2 |
| Miasto na prawach powiatu: <i>City with powiat status:</i> | | | | | | |
| Bielsko-Biała | 143 | 105 | 1666 | 780 | 99,6 | 14,7 |
| Podregion (Subregion) | | | | | | |
| bytomski | 453 | 336 | 6406 | 3232 | 99,2 | 92,0 |
| Powiaty: <i>Powiats:</i> | | | | | | |
| lubliniecki | 51 | 37 | 385 | 189 | 97,7 | 28,2 |
| tarnogórski | 75 | 51 | 2294 | 795 | 99,8 | 97,0 |
| Miasta na prawach powiatu: <i>Cities with powiat status:</i> | | | | | | |
| Bytom | 242 | 209 | 3067 | 1813 | 97,7 | 11,3 |
| Piekary Śląskie | 85 | 39 | 660 | 435 | 96,4 | 0,8 |
| Podregion (Subregion) | | | | | | |
| częstochoowski | 408 | 226 | 6630 | 1497 | 99,6 | 0,7 |
| Powiaty: <i>Powiats:</i> | | | | | | |
| częstochoowski | 99 | 1 | 1353 | 191 | 99,9 | 0,9 |
| kłobucki | 23 | 23 | 268 | 75 | 87,9 | – |
| myszkowski | 54 | 52 | 458 | 279 | 92,4 | – |
| Miasto na prawach powiatu: <i>City with powiat status:</i> | | | | | | |
| Częstochowa | 232 | 150 | 4551 | 952 | 98,6 | 0,7 |
| Podregion (Subregion) | | | | | | |
| gliwicki | 576 | 375 | 64662 | 4843 | 98,9 | 2,8 |
| Powiat gliwicki | 65 | 45 | 27852 | 542 | 98,5 | – |
| Miasta na prawach powiatu: <i>Cities with powiat status:</i> | | | | | | |
| Gliwice | 200 | 76 | 22956 | 1922 | 99,1 | 7,4 |
| Zabrze | 311 | 254 | 13854 | 2379 | 98,7 | 0,1 |

^a Z zakładów szczególnie uciążliwych dla czystości powietrza emitujących pyły, gazy lub równocześnie pyły i gazy.

^a From plants of significant nuisance to air quality emitting particulates, gases or particulates and gases.

TABL. 6. EMISJA I REDUKCJA ZANIECZYSZCZEŃ POWIETRZA^a W 2013 R. (dok.)EMISSION AND REDUCTION OF AIR POLLUTANTS^a IN 2013 (cont.)

| WYSZCZEGÓLNIENIE SPECIFICATION | Emisja zanieczyszczeń w t | | Emission of air pollutants in t | | Zanieczyszczenia zatrzymane w urządzeniach do redukcji zanieczyszczeń w % zanieczysz- czeń wytworzonych Pollutants retained in pollutant reduction systems in % of pollu- tants produced | |
|--|---------------------------|---|--|---|--|--|
| | pyłowych particulate | | gazowych (bez dwutlenku węgla) gaseous (excluding carbon dioxide) | | pyłowe particulate | gazowe (bez dwutlenku węgla) gaseous (excluding carbon dioxide) |
| | ogółem total | w tym ze spalania paliw of which from the combustion of fuels | ogółem total | w tym dwutlenek siarki of which sulphur dioxide | | |
| Podregion (Subregion) katowicki | 948 | 780 | 139098 | 5320 | 99,5 | 13,3 |
| Miasta na prawach powiatu: Cities with powiat status: | | | | | | |
| Chorzów | 93 | 77 | 4517 | 1781 | 99,9 | 70,3 |
| Katowice | 326 | 308 | 51958 | 2672 | 99,6 | 17,0 |
| Mysłowice | 198 | 197 | 33586 | 215 | 89,9 | 0,0 |
| Ruda Śląska | 219 | 93 | 48321 | 396 | 91,5 | 0,0 |
| Siemianowice Śląskie | 109 | 104 | 418 | 197 | 89,7 | - |
| Świętochłowice | 3 | 1 | 298 | 59 | 99,8 | - |
| Podregion (Subregion) rybnicki | 2050 | 1538 | 160880 | 28394 | 99,8 | 21,4 |
| Powiaty: Powiats: | | | | | | |
| raciborski | 177 | 137 | 1350 | 377 | 97,6 | 43,4 |
| rybnicki | 66 | 21 | 967 | 443 | 95,8 | - |
| wodzisławski | 278 | 95 | 40430 | 680 | 95,5 | - |
| Miasta na prawach powiatu: Cities with powiat status: | | | | | | |
| Jastrzębie-Zdrój | 250 | 123 | 45288 | 1707 | 99,5 | - |
| Rybnik | 1232 | 1120 | 66649 | 24957 | 99,9 | 39,0 |
| Żory | 47 | 42 | 6196 | 230 | 91,6 | - |
| Podregion (Subregion) sosnowiecki | 4671 | 1434 | 174141 | 26200 | 99,6 | 40,0 |
| Powiaty: Powiats: | | | | | | |
| będziński | 571 | 570 | 15610 | 8298 | 99,8 | 67,3 |
| zawierciański | 151 | 120 | 2676 | 337 | 99,3 | 0,2 |
| Miasta na prawach powiatu: Cities with powiat status: | | | | | | |
| Dąbrowa Górnicza | 3503 | 343 | 132090 | 8797 | 98,7 | 2,6 |
| Jaworzno | 319 | 277 | 22796 | 8201 | 99,9 | 77,9 |
| Sosnowiec | 127 | 124 | 969 | 567 | 92,9 | 25,5 |
| Podregion (Subregion) tyski | 1075 | 676 | 143343 | 8500 | 99,8 | 25,0 |
| Powiaty: Powiats: | | | | | | |
| bieruńsko-łódziński | 132 | 49 | 735 | 419 | 90,8 | 11,6 |
| mikolowski | 525 | 390 | 42852 | 6658 | 99,9 | 51,7 |
| pszczyński | 306 | 154 | 97024 | 316 | 99,1 | - |
| Miasto na prawach powiatu: City with powiat status: | | | | | | |
| Tychy | 112 | 83 | 2732 | 1107 | 99,4 | 41,6 |

^a Z zakładów szczególnie uciążliwych dla czystości powietrza emitujących pyły, gazy lub równocześnie pyły i gazy.

^a From plants of significant nuisance to air quality emitting particulates, gases or particulates and gases.

TABL. 7. OCHRONA PRZYRODY I KRAJOBRAZU^a W 2013 R.

Stan w dniu 31 XII

NATURE AND LANDSCAPE PROTECTION^a IN 2013

As of 31 XII

| WYSZCZEGÓLNIENIE SPECIFICATION | Powierzchnia o szczególnych walorach przyrodniczych prawnie chroniona Area of special nature value under legal protection | | | | | Pomniki przyrody Monuments of nature |
|--|--|--|-------------------------------------|---|---|---|
| | ogółem total | | w tym of which | | | |
| | w ha in ha | w % powierzchni ogólnej in % of total area | rezerwy przyrody nature reserves | parki krajobrazowe ^b landscape parks ^b | obszary chronionego krajobrazu ^b protected landscape areas ^b | |
| | | | w ha in ha | | | |
| WOJEWÓDZTWO VOIVODSHIP | 273643,6 | 22,2 | 4251,9 | 227005,8 | 36987,3 | 1532 |
| Podregion (Subregion) bielski | 94651,5 | 40,2 | 1383,7 | 89804,5 | 1005,5 | 433 |
| Powiaty: Powiats: | | | | | | |
| bielski | 11142,0 | 24,3 | 84,5 | 10678,3 | 174,7 | 78 |
| cieszyński | 24213,5 | 33,2 | 586,8 | 22724,0 | 830,8 | 177 |
| żywiecki | 54194,2 | 52,1 | 617,4 | 53550,2 | – | 116 |
| Miasto na prawach powiatu: City with powiat status: | | | | | | |
| Bielsko-Biała | 5101,8 | 41,0 | 95,0 | 2852,0 | – | 62 |
| Podregion (Subregion) bytomski | 29340,9 | 18,6 | 348,3 | 27897,2 | – | 245 |
| Powiaty: Powiats: | | | | | | |
| lubliniecki | 28371,3 | 34,5 | 323,7 | 27897,2 | – | 97 |
| tarnogórski | 565,4 | 0,9 | 2,7 | – | – | 146 |
| Miasta na prawach powiatu: Cities with powiat status: | | | | | | |
| Bytom | 397,9 | 5,7 | 21,9 | – | – | 1 |
| Piekary Śląskie | 6,3 | 0,2 | – | – | – | 1 |
| Podregion (Subregion) częstochowski | 59008,5 | 19,3 | 717,2 | 42573,5 | 15610,0 | 164 |
| Powiaty: Powiats: | | | | | | |
| częstochowski | 34123,9 | 22,4 | 639,4 | 24225,7 | 9196,0 | 81 |
| kłobucki | 6791,8 | 7,6 | 75,7 | 6694,8 | – | 42 |
| myszkowski | 17080,8 | 35,6 | 2,1 | 11565,0 | 5490,0 | 22 |
| Miasto na prawach powiatu: City with powiat status: | | | | | | |
| Częstochowa | 1012,0 | 6,3 | – | 88,0 | 924,0 | 19 |
| Podregion (Subregion) gliwicki | 9176,0 | 10,4 | 96,0 | 9080,0 | – | 82 |
| Powiat gliwicki | 9119,4 | 13,7 | 39,4 | 9080,0 | – | 64 |
| Miasta na prawach powiatu: Cities with powiat status: | | | | | | |
| Gliwice | 56,6 | 0,4 | 56,6 | – | – | 8 |
| Zabrze | – | – | – | – | – | 10 |

^a Patrz uwagi ogólne, ust. 6 na str. 72. ^b Bez powierzchni rezerwatów przyrody, stanowisk dokumentacyjnych, zespołów przyrodniczo-krajobrazowych i użytków ekologicznych położonych na terenie parków krajobrazowych i obszarów chronionego krajobrazu.

^a See general notes, item 6 on page 72. ^b Excluding nature reserves, documentation sites, landscape-nature complexes and ecological areas located within landscape parks and protected landscape areas.

TABL. 7. OCHRONA PRZYRODY I KRAJOBRAZU^a W 2013 R. (dok.)

Stan w dniu 31 XII

NATURE AND LANDSCAPE PROTECTION^f IN 2013 (cont.)

As of 31 XII

| WYSZCZEGÓLNIENIE SPECIFICATION | Powierzchnia o szczególnych walorach przyrodniczych prawnie chroniona Area of special nature value under legal protection | | | | | Pomniki przyrody Monuments of nature |
|--|--|--|---|---|---|---|
| | ogółem total | | w tym of which | | | |
| | w ha in ha | w % powierzchni ogólnej in % of total area | rezerваты przyrody nature reserves | parki krajobra- zowe ^b landscape parks ^b | obszary chro- nionego krajobrazu ^b protected landscape areas ^b | |
| w ha in ha | | | | | | |
| Podregion (Subregion) | | | | | | |
| katowicki | 689,1 | 1,8 | 127,4 | - | 39,5 | 75 |
| Miasta na prawach powiatu: Cities with powiat status: | | | | | | |
| Chorzów | 283,0 | 8,5 | - | - | - | 1 |
| Katowice | 232,0 | 1,4 | 127,4 | - | - | 34 |
| Mysłowice | - | - | - | - | - | 14 |
| Ruda Śląska | - | - | - | - | - | 11 |
| Siemianowice Śląskie | 141,0 | 5,5 | - | - | 39,5 | 12 |
| Świętochłowice | 33,1 | 2,5 | - | - | - | 3 |
| Podregion (Subregion) | | | | | | |
| rybnicki | 38062,8 | 28,1 | 396,2 | 36753,0 | 162,0 | 169 |
| Powiaty: Powiats: | | | | | | |
| raciborski | 19836,0 | 36,5 | 396,2 | 19274,5 | 162,0 | 52 |
| rybnicki | 13077,0 | 58,5 | - | 13076,5 | - | 19 |
| wodzisławski | 642,9 | 2,2 | - | - | - | 25 |
| Miasta na prawach powiatu: Cities with powiat status: | | | | | | |
| Jastrzębie-Zdrój | - | - | - | - | - | 27 |
| Rybnik | 4499,7 | 30,3 | - | 4402,0 | - | 19 |
| Żory | 7,2 | 0,1 | - | - | - | 27 |
| Podregion (Subregion) | | | | | | |
| sosnowiecki | 38383,0 | 21,3 | 364,1 | 17787,6 | 20076,2 | 233 |
| Powiaty: Powiats: | | | | | | |
| będziński | 797,3 | 2,2 | - | - | 797,3 | 49 |
| zawierciański | 33480,1 | 33,4 | 316,1 | 17390,6 | 15766,0 | 69 |
| Miasta na prawach powiatu: Cities with powiat status: | | | | | | |
| Dąbrowa Górnicza | 3663,0 | 19,4 | - | 397,0 | 3191,0 | 24 |
| Jaworzno | 404,7 | 2,7 | 48,0 | - | 321,9 | 23 |
| Sosnowiec | 37,9 | 0,4 | - | - | - | 68 |
| Podregion (Subregion) | | | | | | |
| tyski | 4331,8 | 4,6 | 819,0 | 3110,0 | 94,1 | 131 |
| Powiaty: Powiats: | | | | | | |
| bieruńsko-łędziński | 42,2 | 0,3 | - | - | - | 28 |
| mikołowski | 3208,6 | 13,8 | - | 2890,0 | 94,1 | 68 |
| pszczyński | 1061,9 | 2,3 | 819,0 | 220,0 | - | 33 |
| Miasto na prawach powiatu: City with powiat status: | | | | | | |
| Tychy | 19,1 | 0,2 | - | - | - | 2 |

^a Patrz uwagi ogólne, ust. 6 na str. 72. ^b Bez powierzchni rezerwatów przyrody, stanowisk dokumentacyjnych, zespołów przyrodniczo-krajobrazowych i użytków ekologicznych położonych na terenie parków krajobrazowych i obszarów chronionego krajobrazu.

^a See general notes, item 6 on page 72. ^b Excluding nature reserves, documentation sites, landscape-nature complexes and ecological areas located within landscape parks and protected landscape areas.

TABL. 8. ODPADY^a WYTWORZONE I DOTYCHCZAS SKŁADOWANE (NAGROMADZONE) ORAZ TERENY ICH SKŁADOWANIA W 2013 R.WASTE^a GENERATED AND LANDFILLED UP TO NOW (ACCUMULATED) AS WELL AS ITS LANDFILL AREA IN 2013

| WYSZCZEGÓLNIENIE SPECIFICATION | Odpady w tys. t Waste in thous. t | | | | | Tereny składowania odpadów, niezrekultywowane (stan w końcu roku) w ha Waste landfill area, non-reclaimed (as of the end of the year) in ha |
|--|--|--------------------------------|------------------------------|--|--|--|
| | wytworzone w ciągu roku generated during the year | | | | dotychczas składowane (nagromadzone ^b ; stan w końcu roku) landfilled up to now (accumulated ^b ; as of the end of the year) | |
| | ogółem total | poddane odzyskowi recovered | unieszkodliwione disposed | magazynowane czasowo temporarily stored | | |
| WOJEWÓDZTWO ... VOIVODSHIP | 38497,9 | 34823,3 | 3477,6 | 197,0 | 510824,9 | 1659,4 |
| Podregion (Subregion) bielski | 982,4 | 979,9 | 0,9 | 1,6 | – | – |
| Powiaty: Powiats: | | | | | | |
| bielski | 646,5 | 646,4 | – | 0,1 | – | – |
| cieszyński | 72,1 | 71,8 | 0,3 | – | – | – |
| żywiecki | 120,6 | 120,0 | 0,6 | – | – | – |
| Miasto na prawach powiatu: City with powiat status: | | | | | | |
| Bielsko-Biała | 143,2 | 141,7 | – | 1,5 | – | – |
| Podregion (Subregion) bytomski | 862,3 | 833,4 | 24,4 | 4,5 | 1545,7 | 30,0 |
| Powiaty: Powiats: | | | | | | |
| lubliniecki | 4,4 | 4,0 | – | 0,4 | – | – |
| tarnogórski | 156,9 | 151,3 | 5,0 | 0,6 | 1213,1 | 17,9 |
| Miasta na prawach powiatu: Cities with powiat status: | | | | | | |
| Bytom | 518,9 | 508,5 | 6,9 | 3,5 | 87,3 | 8,8 |
| Piekary Śląskie | 182,1 | 169,6 | 12,5 | – | 245,3 | 3,3 |
| Podregion (Subregion) częstochoowski | 284,7 | 280,1 | 2,6 | 2,0 | 3354,9 | 19,6 |
| Powiaty: Powiats: | | | | | | |
| częstochoowski | 5,7 | 3,2 | 2,5 | – | – | – |
| kłobucki | 2,6 | 2,6 | – | – | 1572,0 | 3,2 |
| myszkowski | 29,6 | 28,9 | – | 0,7 | 1756,9 | 15,7 |
| Miasto na prawach powiatu: City with powiat status: | | | | | | |
| Częstochowa | 246,8 | 245,4 | 0,1 | 1,3 | 26,0 | 0,7 |
| Podregion (Subregion) gliwicki | 3633,2 | 2759,2 | 872,6 | 1,4 | 213302,2 | 566,9 |
| Powiat gliwicki | 2172,2 | 1306,4 | 865,8 | – | 126499,4 | 337,4 |
| Miasta na prawach powiatu: Cities with powiat status: | | | | | | |
| Gliwice | 822,2 | 814,3 | 6,8 | 1,1 | 84282,7 | 209,7 |
| Zabrze | 638,8 | 638,5 | – | 0,3 | 2520,1 | 19,8 |

a Z wyłączeniem odpadów komunalnych. b Na terenach własnych zakładów.

a Excluding municipal waste. b On own plant grounds.

TABL. 8. ODPADY^a WYTWORZONE I DOTYCHCZAS SKŁADOWANE (NAGROMADZONE) ORAZ TERENY ICH SKŁADOWANIA W 2013 R. (dok.)WASTE^a GENERATED AND LANDFILLED UP TO NOW (ACCUMULATED) AS WELL AS ITS LANDFILL AREA IN 2013 (cont.)

| WYSZCZEGÓLNIENIE SPECIFICATION | Odpady w tys. t Waste in thous. t | | | | | Tereny składowania odpadów, niezrekultywowane (stan w końcu roku) w ha Waste landfill area, non-reclaimed (as of the end of the year) in ha |
|--|--|--------------------------------|------------------------------|--|--|--|
| | wytworzone w ciągu roku generated during the year | | | | dotychczas składowane (nagromadzone ^b ; stan w końcu roku) landfilled up to now (accumulated ^b ; as of the end of the year) | |
| | ogółem total | poddane odzyskowi recovered | unieszkodliwione disposed | magazynowane czasowo temporarily stored | | |
| Podregion (Subregion) katowicki | 4841,7 | 4830,3 | 5,0 | 6,4 | 39282,2 | 231,9 |
| Miasta na prawach powiatu: Cities with powiat status: | | | | | | |
| Chorzów | 320,7 | 318,3 | 2,4 | – | – | – |
| Katowice | 2324,7 | 2319,2 | 0,7 | 4,8 | 3087,6 | 23,6 |
| Mysłowice | 442,7 | 442,7 | – | – | 4035,8 | 18,4 |
| Ruda Śląska | 1709,8 | 1708,6 | 1,0 | 0,2 | 32158,8 | 189,9 |
| Siemianowice Śląskie .. | 13,8 | 13,8 | – | – | – | – |
| Świętochłowice | 30,0 | 27,7 | 0,9 | 1,4 | – | – |
| Podregion (Subregion) rybnicki | 9674,7 | 9190,4 | 477,8 | 6,5 | 209782,7 | 428,0 |
| Powiaty: Powiats: | | | | | | |
| raciborski | 47,6 | 43,7 | 2,1 | 1,8 | – | – |
| rybnicki | 9,9 | 8,5 | – | 1,4 | 17946,4 | 141,6 |
| wodzisławski | 2124,7 | 1648,8 | 475,3 | 0,6 | 52456,7 | 83,9 |
| Miasta na prawach powiatu: Cities with powiat status: | | | | | | |
| Jastrzębie-Zdrój | 3524,7 | 3524,5 | 0,2 | – | 135299,3 | 176,2 |
| Rybnik | 3951,1 | 3948,6 | – | 2,5 | 4080,3 | 26,3 |
| Żory | 16,7 | 16,3 | 0,2 | 0,2 | – | – |
| Podregion (Subregion) sosnowiecki | 6269,2 | 6025,6 | 83,4 | 160,2 | 20830,6 | 150,3 |
| Powiaty: Powiats: | | | | | | |
| będziński | 868,3 | 868,3 | – | – | 2127,7 | 13,5 |
| zawierciański | 703,0 | 627,7 | 70,1 | 5,2 | 28,8 | 7,0 |
| Miasta na prawach powiatu: Cities with powiat status: | | | | | | |
| Dąbrowa Górnicza | 2309,3 | 2283,6 | 7,6 | 18,1 | 4290,4 | 31,2 |
| Jaworzno | 2258,2 | 2131,3 | 5,3 | 121,6 | 14383,7 | 98,6 |
| Sosnowiec | 130,4 | 114,7 | 0,4 | 15,3 | – | – |
| Podregion (Subregion) tyski | 11949,7 | 9924,4 | 2010,9 | 14,4 | 22726,6 | 232,7 |
| Powiaty: Powiats: | | | | | | |
| bieruńsko-łędziński | 1951,7 | 1948,2 | – | 3,5 | 4992,8 | 60,0 |
| mikołowski | 3478,4 | 1479,2 | 1997,8 | 1,4 | 17720,8 | 169,9 |
| pszczyński | 6202,5 | 6191,0 | 2,0 | 9,5 | – | – |
| Miasto na prawach powiatu: City with powiat status: | | | | | | |
| Tychy | 317,1 | 306,0 | 11,1 | – | 13,0 | 2,8 |

^a Z wyłączeniem odpadów komunalnych. ^b Na terenach własnych zakładów.^a Excluding municipal waste. ^b On own plant grounds.

TABL. 9. NAKŁADY NA ŚRODKI TRWAŁE SŁUŻĄCE OCHRONIE ŚRODOWISKA I GOSPODARCE WODNEJ^a
WEDŁUG WYBRANYCH KIERUNKÓW INWESTOWANIA W 2013 R. (ceny bieżące)

OUTLAYS ON FIXED ASSETS IN ENVIRONMENTAL PROTECTION AND WATER MANAGEMENT^a
BY SELECTED DIRECTIONS OF INVESTING IN 2013 (current prices)

| WYSZCZEGÓLNIENIE SPECIFICATION | Ochrona środowiska Environmental protection | | | | Gospodarka wodna Water management | |
|--|--|---|--|---|--------------------------------------|--|
| | ogółem total | w tym na / of which on | | | ogółem total | w tym na ujęcia i doprowa- dzenia wody of which water intakes and supply systems |
| | | ochronę powietrza atmosferycz- nego i klimatu protection of atmospheric air and climate | gospodarkę ściekową i ochronę wód wastewater management and protection of waters | gospodarkę odpadami, ochronę i przywrócenie wartości użyt- kowej gleb oraz ochronę wód podziemnych i powierzch- niowych waste management, protection and recovery of soils, protection of underground and surface waters | | |
| w tys. zł / in thous. zł | | | | | | |
| WOJEWÓDZTWO VOIVODSHIP | 1752170,9 | 404041,1 | 1017810,3 | 93008,0 | 407314,1 | 143948,6 |
| Podregion (Subregion) bielski | 168902,8 | 14370,8 | 128067,7 | 1445,0 | 46691,7 | 24403,9 |
| Powiaty: Powiats: | | | | | | |
| bielski | 61117,8 | 189,0 | 60671,9 | 208,9 | 13512,3 | 4323,2 |
| cieszyński | 46472,7 | 2646,5 | 32590,1 | 45,7 | 13371,0 | 9002,2 |
| żywiecki | 30218,1 | 7457,6 | 19140,5 | 130,4 | 10906,2 | 2438,5 |
| Miasto na prawach powiatu: City with powiat status: | | | | | | |
| Bielsko-Biała | 31094,2 | 4077,7 | 15665,2 | 1060,0 | 8902,2 | 8640,0 |
| Podregion (Subregion) bytomski | 119829,0 | 6354,8 | 72960,2 | 9310,8 | 13050,7 | 7800,1 |
| Powiaty: Powiats: | | | | | | |
| lubliniecki | 12418,9 | 503,8 | 6309,3 | 22,8 | 700,5 | 633,0 |
| tarnogórski | 80488,9 | 3292,0 | 60432,5 | 9090,8 | 6514,6 | 2211,5 |
| Miasta na prawach powiatu: Cities with powiat status: | | | | | | |
| Bytom | 22199,2 | 1659,0 | 5993,3 | 8,0 | 1677,4 | 797,4 |
| Piekary Śląskie | 4722,0 | 900,0 | 225,1 | 189,2 | 4158,2 | 4158,2 |
| Podregion (Subregion) częstochoowski | 205468,0 | 72731,4 | 106725,6 | 20171,5 | 12808,1 | 10291,4 |
| Powiaty: Powiats: | | | | | | |
| częstochoowski | 67700,7 | 18516,5 | 41261,7 | 7453,6 | 3077,8 | 2655,7 |
| kłobucki | 12009,4 | 315,7 | 11693,7 | - | 2620,9 | 1307,1 |
| myszkowski | 31279,3 | 5151,5 | 20757,2 | - | 781,3 | 535,5 |
| Miasto na prawach powiatu: City with powiat status: | | | | | | |
| Częstochowa | 94478,6 | 48747,7 | 33013,0 | 12717,9 | 6328,1 | 5793,1 |
| Podregion (Subregion) gliwicki | 131173,0 | 32742,5 | 82704,4 | 7328,8 | 21543,4 | 7283,9 |
| Powiat gliwicki | 51852,9 | 27070,7 | 20465,2 | 2557,3 | 3173,5 | 2690,0 |
| Miasta na prawach powiatu: Cities with powiat status: | | | | | | |
| Gliwice | 36686,6 | 2640,3 | 27965,1 | 3466,6 | 18123,6 | 4347,6 |
| Zabrze | 42633,5 | 3031,5 | 34274,1 | 1304,9 | 246,3 | 246,3 |

^a Według lokalizacji inwestycji.

^a By localization of investments.

TABL. 9. NAKŁADY NA ŚRODKI TRWAŁE SŁUŻĄCE OCHRONIE ŚRODOWISKA I GOSPODARCE WODNEJ^a
WEDŁUG WYBRANYCH KIERUNKÓW INWESTOWANIA W 2013 R. (dok.)

OUTLAYS ON FIXED ASSETS IN ENVIRONMENTAL PROTECTION AND WATER MANAGEMENT^a
BY SELECTED DIRECTIONS OF INVESTING IN 2013 (cont.)

| WYSZCZEGÓLNIENIE SPECIFICATION | Ochrona środowiska Environmental protection | | | | Gospodarka wodna Water management | |
|--|--|---|--|---|--------------------------------------|--|
| | ogółem total | w tym na / of which on | | | ogółem total | w tym na ujęcia i doprowa- dzenia wody of which water intakes and supply systems |
| | | ochronę powietrza atmosferycz- nego i klimatu protection of atmospheric air and climate | gospodarkę ściekową i ochronę wód wastewater management and protection of waters | gospodarkę odpadami, ochronę i przywrócenie wartości użyt- kowej gleb oraz ochronę wód podziemnych i powierzchni- wnych waste management, protection and recovery of soils, protection of underground and surface waters | | |
| w tys. zł / in thous. zł | | | | | | |
| Podregion (Subregion) katowicki | 326713,3 | 83005,4 | 166308,6 | 12608,4 | 21728,6 | 21471,2 |
| Miasta na prawach powiatu: Cities with powiat status: | | | | | | |
| Chorzów | 75393,0 | 61052,4 | 3086,4 | 1927,5 | 733,7 | 733,7 |
| Katowice | 208154,8 | 3044,6 | 157725,8 | 4852,9 | 12952,8 | 12857,5 |
| Mysłowice | 10658,5 | 7175,8 | 188,0 | 890,2 | 4487,0 | 4324,9 |
| Ruda Śląska | 22345,2 | 11075,6 | 3304,2 | 306,9 | 2065,5 | 2065,5 |
| Siemianowice Śląskie | 6149,0 | 657,0 | 866,8 | 4226,9 | 1152,0 | 1152,0 |
| Świętochłowice | 4012,8 | - | 1137,4 | 404,0 | 337,6 | 337,6 |
| Podregion (Subregion) rybnicki | 239580,5 | 93033,2 | 127105,2 | 5392,3 | 199294,4 | 24985,7 |
| Powiaty: Powiats: | | | | | | |
| raciborski | 25009,8 | 5397,3 | 18091,9 | 28,8 | 99860,4 | 601,2 |
| rybnicki | 7010,9 | 101,0 | 6867,9 | 42,0 | 2860,2 | 2683,0 |
| wodzisławski | 57710,2 | 13015,0 | 42048,5 | 1586,6 | 79358,0 | 4646,0 |
| Miasta na prawach powiatu: Cities with powiat status: | | | | | | |
| Jastrzębie-Zdrój | 10247,2 | 1899,4 | 2515,0 | 2929,8 | 1747,3 | 1587,0 |
| Rybnik | 86544,1 | 69046,2 | 8879,9 | 805,1 | 198,5 | 198,5 |
| Żory | 53058,3 | 3574,3 | 48702,0 | - | 15270,0 | 15270,0 |
| Podregion (Subregion) sosnowiecki | 361200,7 | 49254,6 | 246775,2 | 22833,6 | 53927,7 | 35625,7 |
| Powiaty: Powiats: | | | | | | |
| będziński | 32021,5 | 3422,3 | 21250,2 | 380,7 | 4536,1 | 4536,1 |
| zawierciański | 26069,3 | 5976,3 | 7589,0 | 8580,1 | 2303,9 | 1706,0 |
| Miasta na prawach powiatu: Cities with powiat status: | | | | | | |
| Dąbrowa Górnicza | 185567,4 | 4950,2 | 161597,4 | 2181,0 | 22173,2 | 22151,2 |
| Jaworzno | 75229,3 | 33842,0 | 33160,3 | - | 19478,3 | 6798,3 |
| Sosnowiec | 42313,2 | 1063,8 | 23178,3 | 11691,8 | 5436,2 | 434,1 |
| Podregion (Subregion) tycki | 199303,6 | 52548,4 | 87163,4 | 13917,6 | 38269,5 | 12086,7 |
| Powiaty: Powiats: | | | | | | |
| bieruńsko-łódzki | 35432,3 | 2575,6 | 15673,7 | 623,0 | 6538,7 | - |
| mikołowski | 111675,3 | 41682,9 | 56045,1 | 6561,3 | 8357,7 | 7850,7 |
| pszczyński | 25303,1 | 1852,6 | 13416,7 | 2187,3 | 23253,0 | 4236,0 |
| Miasto na prawach powiatu: City with powiat status: | | | | | | |
| Tychy | 26892,9 | 6437,3 | 2027,9 | 4546,0 | 120,1 | - |

^a Według lokalizacji inwestycji.

^a By localization of investments.

TABL. 10. NAKŁADY NA ŚRODKI TRWAŁE SŁUŻĄCE OCHRONIE ŚRODOWISKA I GOSPODARCE WODNEJ WEDŁUG ŹRÓDEŁ FINANSOWANIA W 2013 R. (ceny bieżące)

OUTLAYS ON FIXED ASSETS IN ENVIRONMENTAL PROTECTION AND WATER MANAGEMENT BY FINANCING SOURCE IN 2013 (current prices)

A. OCHRONA ŚRODOWISKA
ENVIRONMENTAL PROTECTION

| WYSZCZEGÓLNIENIE SPECIFICATION | Ogółem Total | Środki Funds | | | | | Fundusze ekologiczne (pożyczki, kredyty i dotacje) Ecological funds (loans, credits and grants) | Kredyty i pożyczki krajowe, w tym bankowe Domestic credits and loans, including bank credits and loans | Inne środki, w tym nakłady niesfinansowane Other funds, of which non-financed outlays | |
|--|------------------|---|--------------------------|-------------------------------------|--|--|--|---|--|-------------------|
| | | własne ^a own ^a | z budżetu from budget | | z zagranicy ^b foreign ^b | Fundusze ekologiczne (pożyczki, kredyty i dotacje) Ecological funds (loans, credits and grants) | | | | |
| | | | centralnego central | wojewódz- twa voivod- ship | | | | | | powiatu powiat |
| w tys. zł in thous. zł | | | | | | | | | | |
| WOJEWÓDZTWO VOIVODSHIP | 1752170,9 | 817450,4 | 17680,2 | 37583,5 | 1271,8 | 41605,6 | 418568,1 | 221492,7 | 162490,1 | 34028,5 |
| Podregion (Subregion) bielski | 168902,8 | 51899,2 | 509,4 | 16850,0 | 32,0 | 2378,4 | 56632,9 | 29200,8 | 10062,4 | 1337,7 |
| Powiaty: Powiats: | | | | | | | | | | |
| bielski | 61117,8 | 10117,0 | – | – | – | 2047,8 | 34267,6 | 7599,9 | 6448,5 | 637,0 |
| cieszyński | 46472,7 | 10754,3 | 509,4 | 16850,0 | – | – | 5237,1 | 11346,5 | 1775,4 | – |
| żywiecki | 30218,1 | 14222,7 | – | – | 32,0 | 271,0 | 10521,0 | 4049,8 | 512,6 | 609,0 |
| Miasto na prawach powiatu: City with powiat status: | | | | | | | | | | |
| Bielsko-Biała | 31094,2 | 16805,2 | – | – | – | 59,6 | 6607,2 | 6204,6 | 1325,9 | 91,7 |
| Podregion (Subregion) bytomski | 119829,0 | 52005,7 | 111,0 | 1216,4 | 462,0 | 971,8 | 48823,5 | 13649,3 | 1744,0 | 845,3 |
| Powiaty: Powiats: | | | | | | | | | | |
| lubliniecki | 12418,9 | 6247,4 | – | – | 208,0 | 808,0 | 2568,5 | 1345,0 | 744,0 | 498,0 |
| tarnogórski | 80488,9 | 32274,0 | – | 215,0 | 254,0 | 163,8 | 38118,6 | 8463,5 | 1000,0 | – |
| Miasta na prawach powiatu: Cities with powiat status: | | | | | | | | | | |
| Bytom | 22199,2 | 11882,5 | 111,0 | 1001,4 | – | – | 6195,5 | 2681,4 | – | 327,4 |
| Piekary Śląskie | 4722,0 | 1601,8 | – | – | – | – | 1940,9 | 1159,4 | – | 19,9 |
| Podregion (Subregion) częstochoowski | 205468,0 | 116399,6 | – | 15600,0 | – | 10615,0 | 37050,7 | 15033,4 | 8321,4 | 2447,9 |
| Powiaty: Powiats: | | | | | | | | | | |
| częstochoowski | 67700,7 | 39342,9 | – | – | – | 311,0 | 13548,5 | 10635,2 | 1574,2 | 2288,9 |
| kłobucki | 12009,4 | 3720,6 | – | – | – | – | 5193,5 | 1773,1 | 1322,2 | – |
| myszkowski | 31279,3 | 7418,5 | – | 15600,0 | – | – | 5635,7 | 2625,1 | – | – |
| Miasto na prawach powiatu: City with powiat status: | | | | | | | | | | |
| Częstochowa | 94478,6 | 65917,6 | – | – | – | 10304,0 | 12673,0 | – | 5425,0 | 159,0 |
| Podregion (Subregion) gliwicki | 131173,0 | 75101,3 | – | – | – | 19434,3 | 12723,4 | 9722,4 | 11680,9 | 2510,7 |
| Powiat gliwicki | 51852,9 | 33747,5 | – | – | – | 107,0 | 12723,4 | 1568,3 | 1196,0 | 2510,7 |
| Miasta na prawach powiatu: Cities with powiat status: | | | | | | | | | | |
| Gliwice | 36686,6 | 28521,5 | – | – | – | – | – | 6864,0 | 1301,1 | – |
| Zabrze | 42633,5 | 12832,3 | – | – | – | 19327,3 | – | 1290,1 | 9183,8 | – |

^a Łącznie ze środkami z budżetu gmin będących inwestorami. ^b Środki bezzwrotne i zwrotne uzyskane w ramach międzynarodowych programów, funduszy pomocowych (w tym Fundusz Spójności), funduszy strukturalnych, pomocy bilateralnej, ekokonwersji.

^a Including funds from budget of gminas, which are investors. ^b Non-returnable and returnable funds received from international programs, assistance funds (including Cohesion Fund), structural funds, bilateral assistance, ecological conversion.

TABL. 10. NAKŁADY NA ŚRODKI TRWAŁE SŁUŻĄCE OCHRONIE ŚRODOWISKA I GOSPODARCE WODNEJ WEDŁUG ŹRÓDEŁ FINANSOWANIA W 2013 R. (cd.)

OUTLAYS ON FIXED ASSETS IN ENVIRONMENTAL PROTECTION AND WATER MANAGEMENT BY FINANCING SOURCE IN 2013 (cont.)

A. OCHRONA ŚRODOWISKA (dok.)
ENVIRONMENTAL PROTECTION (cont.)

| WYSZCZEGÓLNIENIE SPECIFICATION | Ogółem Total | Środki Funds | | | | | Fundusze ekologiczne (pożyczki, kredyty i dotacje) Ecological funds (loans, credits and grants) | Kredyty i pożyczki krajowe, w tym bankowe Domestic credits and loans, including bank credits and loans | Inne środki, w tym nakłady niesfinansowane Other funds, of which non-financed outlays | |
|--|-----------------|---|------------------------|---|-------------------|--------------------------------------|---|--|---|----------------|
| | | z budżetu from budget | | z zagranicy ^b foreign ^b | | | | | | |
| | | własne ^a own ^a | centralnego central | wojewódzwa voivodship | powiatu powiat | gminy (współudział) gmina (share) | | | | |
| | | w tys. zł | | in thous. zł | | | | | | |
| Podregion (Subregion) katowicki | 326713,3 | 178669,2 | - | - | - | 265,6 | 30475,6 | 35725,1 | 64982,1 | 16595,7 |
| Miasta na prawach powiatu: Cities with powiat status: | | | | | | | | | | |
| Chorzów | 75393,0 | 26520,7 | - | - | - | 24186,1 | 11832,8 | 1440,0 | 11413,4 | |
| Katowice | 208154,8 | 129781,4 | - | - | - | 265,6 | 6289,5 | 4889,9 | 62128,1 | 4800,3 |
| Mysłowice | 10658,5 | 4362,5 | - | - | - | - | - | 4500,0 | 1414,0 | 382,0 |
| Ruda Śląska | 22345,2 | 12974,7 | - | - | - | - | - | 9370,5 | - | - |
| Siemianowice Śląskie | 6149,0 | 1922,1 | - | - | - | - | - | 4226,9 | - | - |
| Świętochłowice | 4012,8 | 3107,8 | - | - | - | - | - | 905,0 | - | - |
| Podregion (Subregion) rybnicki | 239580,5 | 128801,8 | 29,2 | - | 515,8 | 1978,2 | 49705,0 | 30196,1 | 25598,8 | 2755,6 |
| Powiaty: Powiats: | | | | | | | | | | |
| raciborski | 25009,8 | 12677,6 | - | - | - | 1001,1 | - | 4981,1 | 6350,0 | - |
| rybnicki | 7010,9 | 4488,6 | - | - | 515,8 | 472,1 | 1931,2 | - | - | 119,0 |
| wodzisławski | 57710,2 | 21872,6 | 29,2 | - | - | - | 16761,8 | 11489,1 | 5324,8 | 2232,7 |
| Miasta na prawach powiatu: Cities with powiat status: | | | | | | | | | | |
| Jastrzębie-Zdrój | 10247,2 | 8431,2 | - | - | - | - | 1077,0 | 739,0 | - | - |
| Rybnik | 86544,1 | 78866,9 | - | - | 515,8 | - | 333,0 | 6701,5 | - | 126,9 |
| Żory | 53058,3 | 2464,9 | - | - | - | 505,0 | 29602,0 | 6285,4 | 13924,0 | 277,0 |
| Podregion (Subregion) sosnowiecki | 361200,7 | 131306,6 | 5750,4 | - | 262,0 | 88,6 | 168164,2 | 40373,7 | 13904,5 | 1350,7 |
| Powiaty: Powiats: | | | | | | | | | | |
| będziński | 32021,5 | 14219,0 | - | - | 262,0 | 38,9 | 2114,9 | 12109,2 | 2500,0 | 777,5 |
| zawierciański | 26069,3 | 14112,5 | - | - | - | 49,7 | 6046,5 | 5563,6 | - | 297,0 |
| Miasta na prawach powiatu: Cities with powiat status: | | | | | | | | | | |
| Dąbrowa Górnicza | 185567,4 | 41383,5 | - | - | - | - | 128050,9 | 4656,9 | 11404,5 | 71,6 |
| Jaworzno | 75229,3 | 26520,4 | - | - | - | - | 31951,9 | 16757,0 | - | - |
| Sosnowiec | 42313,2 | 35071,2 | 5750,4 | - | - | - | - | 1287,0 | - | 204,6 |
| Podregion (Subregion) tyski | 199303,6 | 83267,0 | 11280,2 | 3917,1 | - | 5873,7 | 14992,8 | 47591,9 | 26196,0 | 6184,9 |
| Powiaty: Powiats: | | | | | | | | | | |
| bieruńsko-lędziński | 35432,3 | 10611,3 | 9993,6 | - | - | 50,1 | 1646,1 | 4753,2 | 8357,0 | 21,0 |
| mikołowski | 111675,3 | 44019,8 | 1286,6 | - | - | 50,0 | 2754,0 | 41562,6 | 15868,6 | 6133,7 |
| pszczyński | 25303,1 | 11038,8 | - | 3917,1 | - | 5773,6 | 3400,8 | 1142,6 | - | 30,2 |
| Miasto na prawach powiatu: City with powiat status: | | | | | | | | | | |
| Tychy | 26892,9 | 17597,1 | - | - | - | - | 7191,9 | 133,5 | 1970,4 | - |

^a Łącznie ze środkami z budżetu gmin będących inwestorami. ^b Środki bezzwrotne i zwrotne uzyskane w ramach międzynarodowych programów, funduszy pomocowych (w tym Fundusz Spójności), funduszy strukturalnych, pomocy bilateralnej, ekokonwersji.

^a Including funds from budget of gminas, which are investors. ^b Non-returnable and returnable funds received from international programs, assistance funds (including Cohesion Fund), structural funds, bilateral assistance, ecological conversion.

TABL. 10. NAKŁADY NA ŚRODKI TRWAŁE SŁUŻĄCE OCHRONIE ŚRODOWISKA I GOSPODARCE WODNEJ WEDŁUG ŹRÓDEŁ FINANSOWANIA W 2013 R. (cd.)

OUTLAYS ON FIXED ASSETS IN ENVIRONMENTAL PROTECTION AND WATER MANAGEMENT BY FINANCING SOURCE IN 2013 (cont.)

B. GOSPODARKA WODNA
WATER MANAGEMENT

| WYSZCZEGÓLNIENIE SPECIFICATION | Ogółem Total | Środki Funds | | | | | z zagranicy ^b foreign ^b | Fundusze ekologiczne (pożyczki, kredyty i dotacje) Ecological funds (loans, credits and grants) | Kredyty i pożyczki krajowe, w tym bankowe Domestic credits and loans, including bank credits and loans | Inne środki, w tym nakłady niesfinansowane Other funds, of which non-financed outlays |
|--|-----------------|---|--------------------------|-------------------------------------|-------------------|--------------------------------------|--|--|---|--|
| | | własne ^a own ^a | z budżetu from budget | | powiatu powiat | gminy (współudział) gmina (share) | | | | |
| | | | centralnego central | wojewódz- twa voivod- ship | | | | | | |
| w tys. zł in thous. zł | | | | | | | | | | |
| WOJEWÓDZTWO VOIVODSHIP | 407314,1 | 137513,5 | 172973,0 | 17941,4 | - | 2422,7 | 41774,4 | 25044,7 | 6997,9 | 2646,5 |
| Podregion (Subregion) bielski | 46691,7 | 27595,9 | - | 6893,0 | - | 319,3 | 3131,0 | 6902,8 | 324,8 | 1524,9 |
| Powiaty: Powiats: | | | | | | | | | | |
| bielski | 13512,3 | 4818,9 | - | 6302,0 | - | 219,3 | 1074,1 | 5,2 | - | 1092,8 |
| cieszyński | 13371,0 | 7645,1 | - | 402,5 | - | 32,0 | 572,4 | 4712,5 | 6,5 | - |
| żywiecki | 10906,2 | 7726,2 | - | 84,0 | - | 68,0 | 411,5 | 2184,4 | - | 432,1 |
| Miasto na prawach powiatu: City with powiat status: | | | | | | | | | | |
| Bielsko-Biała | 8902,2 | 7405,7 | - | 104,5 | - | - | 1073,0 | 0,7 | 318,3 | - |
| Podregion (Subregion) bytomski | 13050,7 | 8279,1 | - | 995,0 | - | 331,9 | 800,9 | 2511,9 | - | 131,9 |
| Powiaty: Powiats: | | | | | | | | | | |
| lubliniecki | 700,5 | 178,8 | - | 66,0 | - | - | - | 455,7 | - | - |
| tarnogórski | 6514,6 | 3198,6 | - | 929,0 | - | 331,9 | 800,9 | 1254,2 | - | - |
| Miasta na prawach powiatu: Cities with powiat status: | | | | | | | | | | |
| Bytom | 1677,4 | 1545,5 | - | - | - | - | - | - | - | 131,9 |
| Piekary Śląskie | 4158,2 | 3356,2 | - | - | - | - | - | 802,0 | - | - |
| Podregion (Subregion) częstochoowski | 12808,1 | 9933,9 | - | 1521,0 | - | 53,0 | 176,6 | 720,6 | 403,0 | - |
| Powiaty: Powiats: | | | | | | | | | | |
| częstochoowski | 3077,8 | 2451,3 | - | 12,3 | - | - | 176,6 | 306,7 | 130,9 | - |
| klóbucki | 2620,9 | 926,0 | - | 1083,7 | - | - | - | 413,1 | 198,1 | - |
| myszkowski | 781,3 | 654,3 | - | - | - | 53,0 | - | - | 74,0 | - |
| Miasto na prawach powiatu: City with powiat status: | | | | | | | | | | |
| Częstochowa | 6328,1 | 5902,3 | - | 425,0 | - | - | - | 0,8 | - | - |
| Podregion (Subregion) gliwicki | 21543,4 | 7984,9 | - | 190,2 | - | - | 278,8 | 10382,5 | 2707,0 | - |
| Powiat gliwicki | 3173,5 | 2703,0 | - | 190,2 | - | - | 278,8 | 1,5 | - | - |
| Miasta na prawach powiatu: Cities with powiat status: | | | | | | | | | | |
| Gliwice | 18123,6 | 5035,6 | - | - | - | - | - | 10381,0 | 2707,0 | - |
| Zabrze | 246,3 | 246,3 | - | - | - | - | - | - | - | - |

^a Łącznie ze środkami z budżetu gmin będących inwestorami. ^b Środki bezzwrotne i zwrotne uzyskane w ramach międzynarodowych programów, funduszy pomocowych (w tym Fundusz Spójności), funduszy strukturalnych, pomocy bilateralnej, ekokonwersji.

^a Including funds from budget of gminas, which are investors. ^b Non-returnable and returnable funds received from international programs, assistance funds (including Cohesion Fund), structural funds, bilateral assistance, ecological conversion.

TABL. 10. NAKŁADY NA ŚRODKI TRWAŁE SŁUŻĄCE OCHRONIE ŚRODOWISKA I GOSPODARCE WODNEJ WEDŁUG ŹRÓDEŁ FINANSOWANIA W 2013 R. (dok.)

OUTLAYS ON FIXED ASSETS IN ENVIRONMENTAL PROTECTION AND WATER MANAGEMENT BY FINANCING SOURCE IN 2013 (cont.)

B. GOSPODARKA WODNA (dok.)
WATER MANAGEMENT (cont.)

| WYSZCZEGÓLNIENIE SPECIFICATION | Ogółem Total | Środki Funds | | | | | z zagranicy ^b foreign ^b | Fundusze ekologiczne (pożyczki, kredyty i dotacje) Ecological funds (loans, credits and grants) | Kredyty i pożyczki krajowe, w tym bankowe Domestic credits and loans, including bank credits and loans | Inne środki, w tym nakłady niesfinansowane Other funds, of which non-financed outlays |
|--|-----------------|---|------------------------|-------------------------------------|-------------------|---|--|--|---|--|
| | | z budżetu from budget | | | | | | | | |
| | | własne ^a own ^a | centralnego central | wojewódz- twa voivod- ship | powiatu powiat | gminy (współ- udział) gmina (share) | | | | |
| w tys. zł | | in thous. zł | | | | | | | | |
| Podregion (Subregion) katowicki | 21728,6 | 20081,9 | - | 255,9 | - | - | - | 457,8 | - | 933,0 |
| Miasta na prawach powiatu: Cities with powiat status: | | | | | | | | | | |
| Chorzów | 733,7 | 733,7 | - | - | - | - | - | - | - | - |
| Katowice | 12952,8 | 11468,2 | - | 94,6 | - | - | - | 457,0 | - | 933,0 |
| Mysłowice | 4487,0 | 4324,9 | - | 161,3 | - | - | - | 0,8 | - | - |
| Ruda Śląska | 2065,5 | 2065,5 | - | - | - | - | - | - | - | - |
| Siemianowice Śląskie | 1152,0 | 1152,0 | - | - | - | - | - | - | - | - |
| Świętochłowice | 337,6 | 337,6 | - | - | - | - | - | - | - | - |
| Podregion (Subregion) rybnicki | 199294,4 | 14524,4 | 172973,0 | 821,3 | - | 110,4 | 7789,1 | 1248,2 | 1828,0 | - |
| Powiaty: Powiats: | | | | | | | | | | |
| raciborski | 99860,4 | 875,2 | 98836,0 | 97,6 | - | - | - | 51,6 | - | - |
| rybnicki | 2860,2 | 2417,8 | - | - | - | 110,4 | - | 332,0 | - | - |
| wodzisławski | 79358,0 | 4646,0 | 74137,0 | 574,2 | - | - | - | 0,8 | - | - |
| Miasta na prawach powiatu: Cities with powiat status: | | | | | | | | | | |
| Jastrzębie-Zdrój | 1747,3 | 1587,0 | - | 149,5 | - | - | - | 10,8 | - | - |
| Rybnik | 198,5 | 196,4 | - | - | - | - | 2,1 | - | - | - |
| Zory | 15270,0 | 4802,0 | - | - | - | - | 7787,0 | 853,0 | 1828,0 | - |
| Podregion (Subregion) sosnowiecki | 53927,7 | 25214,0 | - | 577,9 | - | 303,0 | 26247,3 | 583,1 | 1002,4 | - |
| Powiaty: Powiats: | | | | | | | | | | |
| będziński | 4536,1 | 2649,9 | - | - | - | 303,0 | - | 580,8 | 1002,4 | - |
| zawierciański | 2303,9 | 1706,0 | - | 577,9 | - | - | 17,7 | 2,3 | - | - |
| Miasta na prawach powiatu: Cities with powiat status: | | | | | | | | | | |
| Dąbrowa Górnicza | 22173,2 | 9108,8 | - | - | - | - | 13064,4 | - | - | - |
| Jaworzno | 19478,3 | 6313,1 | - | - | - | - | 13165,2 | - | - | - |
| Sosnowiec | 5436,2 | 5436,2 | - | - | - | - | - | - | - | - |
| Podregion (Subregion) tyski | 38269,5 | 23899,4 | - | 6687,1 | - | 1305,1 | 3350,7 | 2237,8 | 732,7 | 56,7 |
| Powiaty: Powiats: | | | | | | | | | | |
| bieruńsko-łędziński | 6538,7 | 337,2 | - | 4681,8 | - | - | 1517,4 | 2,3 | - | - |
| mikołowski | 8357,7 | 5097,9 | - | 178,4 | - | - | 278,8 | 2231,9 | 570,7 | - |
| pszczyński | 23253,0 | 18403,6 | - | 1768,2 | - | 1305,1 | 1554,5 | 2,9 | 162,0 | 56,7 |
| Miasto na prawach powiatu: City with powiat status: | | | | | | | | | | |
| Tychy | 120,1 | 60,7 | - | 58,7 | - | - | - | 0,7 | - | - |

^a Łącznie ze środkami z budżetu gmin będących inwestorami. ^b Środki bezzwrotne i zwrotne uzyskane w ramach międzynarodowych programów, funduszy pomocowych (w tym Fundusz Spójności), funduszy strukturalnych, pomocy bilateralnej, ekokonwersji.

^a Including funds from budget of gminas, which are investors. ^b Non-returnable and returnable funds received from international programs, assistance funds (including Cohesion Fund), structural funds, bilateral assistance, ecological conversion.

DZIAŁ II

PODZIAŁ ADMINISTRACYJNY I SAMORZĄD TERYTORIALNY

Uwagi ogólne

1. Z dniem 1 I 1999 r. (na mocy ustawy z dnia 24 VII 1998 r., Dz. U. Nr 96, poz. 603, z późniejszymi zmianami) wprowadzono nowy zasadniczy trójstopniowy podział terytorialny państwa, którego jednostkami są: gminy, powiaty i województwa.

Gmina jest podstawową jednostką terytorialnego podziału kraju. Jednostkami pomocniczymi w gminach są m.in. sołectwa, których organizację i zakres działania określa właściwa rada gminy odrębnym statutem.

2. Kadencja rad gmin, rad miejskich na prawach powiatu i rad powiatów trwa 4 lata, licząc od dnia wyborów.

3. Charakterystykę radnych w jednostkach samorządu terytorialnego oparto o wyniki sprawozdawczości za 2013 r., aktualizującej dane o radnych zawarte w obwieszczeniach terytorialnych komisji wyborczych z wyborów samorządowych w dniu 21 XI 2010 r.

CHAPTER II

ADMINISTRATIVE DIVISION AND LOCAL GOVERNMENT

General notes

1. On 1 I 1999 (on the basis of the Law dated 24 VII 1998, Journal of Laws No. 96, item 603, with later amendments) a new fundamental three-tier territorial division of the country was introduced, the units of which are: gminas, powiats and voivodships.

Gmina is the basic unit of the country's territorial structure. Auxiliary entities in gminas are, among others, village administrator's offices. Their organization and scope of activity is outlined by individual gmina councils in a separate statute.

2. Term of gmina councils, city councils in cities with powiat status and powiat councils lasts 4 years, counting from the day of election.

3. Characteristics of councillors in local government units is based on reporting results for 2013, updating information concerning councillors included in announcements of local election commissions from the 21 XI 2010 elections.

TABL. 1 (11). JEDNOSTKI PODZIAŁU TERYTORIALNEGO W 2013 R.

Stan w dniu 31 XII

TERRITORIAL DIVISION UNITS IN 2013

As of 31 XII

| WYSZCZEGÓLNIENIE SPECIFICATION | Gminy <i>Gminas</i> | | | | Miasta Townes | Miejscowości wiejskie Rural localities | Sołectwa Village administra- tor's offices |
|---|------------------------|--------------------------|--------------------------|--|------------------|---|---|
| | ogółem <i>total</i> | miejskie <i>urban</i> | wiejskie <i>rural</i> | miejscowo- wiejskie <i>urban-rural</i> | | | |
| WOJEWÓDZTWO ... VOIVODSHIP | 167 | 49 | 96 | 22 | 71 | 1291 | 1065 |
| Podregion (Subregion) | | | | | | | |
| bielski | 38 | 6 | 28 | 4 | 10 | 167 | 154 |
| Powiaty: <i>Powiats:</i> | | | | | | | |
| bielski | 10 | 1 | 7 | 2 | 3 | 45 | 37 |
| cieszyński | 12 | 3 | 7 | 2 | 5 | 55 | 52 |
| żywiecki | 15 | 1 | 14 | – | 1 | 67 | 65 |
| Miasto na prawach powiatu: <i>City with powiat status:</i> | | | | | | | |
| Bielsko-Biała | 1 | 1 | – | – | 1 | – | – |
| Podregion (Subregion) | | | | | | | |
| bytomski | 19 | 7 | 11 | 1 | 8 | 127 | 102 |
| Powiaty: <i>Powiats:</i> | | | | | | | |
| lubliniecki | 8 | 1 | 6 | 1 | 2 | 79 | 56 |
| tarnogórski | 9 | 4 | 5 | – | 4 | 48 | 46 |
| Miasta na prawach powiatu: <i>Cities with powiat status:</i> | | | | | | | |
| Bytom | 1 | 1 | – | – | 1 | – | – |
| Piekary Śląskie | 1 | 1 | – | – | 1 | – | – |
| Podregion (Subregion) | | | | | | | |
| częstochoowski | 31 | 2 | 23 | 6 | 8 | 577 | 425 |
| Powiaty: <i>Powiats:</i> | | | | | | | |
| częstochoowski | 16 | – | 14 | 2 | 2 | 323 | 226 |
| kłobucki | 9 | – | 7 | 2 | 2 | 182 | 135 |
| myszkowski | 5 | 1 | 2 | 2 | 3 | 72 | 64 |
| Miasto na prawach powiatu: <i>City with powiat status:</i> | | | | | | | |
| Częstochowa | 1 | 1 | – | – | 1 | – | – |
| Podregion (Subregion) | | | | | | | |
| gliwicki | 10 | 4 | 4 | 2 | 6 | 65 | 62 |
| Powiat gliwicki | 8 | 2 | 4 | 2 | 4 | 65 | 62 |
| Miasta na prawach powiatu: <i>Cities with powiat status:</i> | | | | | | | |
| Gliwice | 1 | 1 | – | – | 1 | – | – |
| Zabrze | 1 | 1 | – | – | 1 | – | – |

TABL. 1 (11). JEDNOSTKI PODZIAŁU TERYTORIALNEGO W 2013 R. (dok.)

Stan w dniu 31 XII

TERRITORIAL DIVISION UNITS IN 2013 (cont.)

As of 31 XII

| WYSZCZEGÓLNIENIE SPECIFICATION | Gminy <i>Gminas</i> | | | | Miasta Townns | Miejscowości wiejskie Rural localities | Sołectwa Village administra- tor's offices |
|---|---------------------|-------------------|-------------------|--------------------------------------|------------------|---|---|
| | ogółem total | miejskie urban | wiejskie rural | miejsko- -wiejskie urban-rural | | | |
| Podregion (Subregion) | | | | | | | |
| katowicki | 6 | 6 | - | - | 6 | - | - |
| Miasta na prawach powiatu: <i>Cities with powiat status:</i> | | | | | | | |
| Chorzów | 1 | 1 | - | - | 1 | - | - |
| Katowice | 1 | 1 | - | - | 1 | - | - |
| Mysłowice | 1 | 1 | - | - | 1 | - | - |
| Ruda Śląska | 1 | 1 | - | - | 1 | - | - |
| Siemianowice Śląskie .. | 1 | 1 | - | - | 1 | - | - |
| Świętochłowice | 1 | 1 | - | - | 1 | - | - |
| Podregion (Subregion) | | | | | | | |
| rybnicki | 25 | 8 | 14 | 3 | 11 | 130 | 116 |
| Powiaty: <i>Powiats:</i> | | | | | | | |
| raciborski | 8 | 1 | 5 | 2 | 3 | 71 | 58 |
| rybnicki | 5 | - | 4 | 1 | 1 | 25 | 24 |
| wodzisławski | 9 | 4 | 5 | - | 4 | 34 | 28 |
| Miasta na prawach powiatu: <i>Cities with powiat status:</i> | | | | | | | |
| Jastrzębie-Zdrój | 1 | 1 | - | - | 1 | - | 6 |
| Rybnik | 1 | 1 | - | - | 1 | - | - |
| Żory | 1 | 1 | - | - | 1 | - | - |
| Podregion (Subregion) | | | | | | | |
| sosnowiecki | 21 | 9 | 7 | 5 | 14 | 177 | 163 |
| Powiaty: <i>Powiats:</i> | | | | | | | |
| będziński | 8 | 4 | 3 | 1 | 5 | 44 | 38 |
| zawierciański | 10 | 2 | 4 | 4 | 6 | 133 | 125 |
| Miasta na prawach powiatu: <i>Cities with powiat status:</i> | | | | | | | |
| Dąbrowa Górnicza | 1 | 1 | - | - | 1 | - | - |
| Jaworzno | 1 | 1 | - | - | 1 | - | - |
| Sosnowiec | 1 | 1 | - | - | 1 | - | - |
| Podregion (Subregion) | | | | | | | |
| tyski | 17 | 7 | 9 | 1 | 8 | 48 | 43 |
| Powiaty: <i>Powiats:</i> | | | | | | | |
| bieruńsko-lędzki | 5 | 3 | 2 | - | 3 | 7 | - |
| mikołowski | 5 | 3 | 2 | - | 3 | 3 | 12 |
| pszczyński | 6 | - | 5 | 1 | 1 | 38 | 31 |
| Miasto na prawach powiatu: <i>City with powiat status:</i> | | | | | | | |
| Tychy | 1 | 1 | - | - | 1 | - | - |

TABL. 2 (12). RADNI RAD GMIN^a WEDŁUG PŁCI, WIEKU I POZIOMU WYKSZTAŁCENIA W 2013 R.

Stan w dniu 31 XII

COUNCILLORS OF GMINA COUNCILS^a BY SEX, AGE AND EDUCATIONAL LEVEL IN 2013

As of 31 XII

| WYSZCZEGÓLNIENIE SPECIFICATION gmina miejska urban gmina gmina miejsko-wiejska urban-rural gmina gmina wiejska rural gmina | Ogółem Total | W tym kobiety Of which wo- men | Z liczby ogółem – w wieku Of total number – at age | | | | | Z liczby ogółem – z wykształceniem Of total number – with education | | | | |
|---|-----------------|---|---|------------|------------|------------|--------------------------------------|--|---|--|--|--|
| | | | 18 – 29 lat | 30 – 39 | 40 – 49 | 50 – 59 | 60 lat i więcej 60 and more | wyższym tertiary | police- alnym i śred- nim post- secondary and second- ary | zasad- niczym zawo- dowym basic voca- tional | gimna- zjalnym i pod- stawa- wym lower second- ary and primary | |
| WOJEWÓDZTWO VOIVODSHIP | 2354 | 630 | 56 | 321 | 571 | 798 | 608 | 985 | 955 | 396 | 18 | |
| PODREGION (SUBREGION) BIELSKI | 585 | 148 | 10 | 71 | 158 | 203 | 143 | 225 | 243 | 115 | 2 | |
| Powiat bielski | 162 | 31 | 4 | 19 | 36 | 54 | 49 | 72 | 62 | 26 | 2 | |
| Gmina miejska: Szczyrk | 15 | 5 | 1 | 4 | 2 | 6 | 2 | 8 | 6 | 1 | – | |
| Gminy miejsko-wiejskie: Czechowice-Dziedzice | 21 | 1 | – | 3 | 5 | 10 | 3 | 16 | 4 | 1 | – | |
| Wilamowice | 15 | 2 | – | – | 4 | 5 | 6 | 2 | 5 | 7 | 1 | |
| Gminy wiejskie: Bestwina | 15 | 2 | 2 | 3 | 1 | 3 | 6 | 5 | 8 | 2 | – | |
| Buczkowice | 15 | 3 | – | – | 4 | 8 | 3 | 9 | 5 | 1 | – | |
| Jasienica | 21 | 3 | – | 2 | 4 | 8 | 7 | 10 | 8 | 3 | – | |
| Jaworze | 15 | 4 | – | 1 | 2 | 3 | 9 | 5 | 7 | 3 | – | |
| Kozy | 15 | 4 | 1 | – | 8 | 3 | 3 | 4 | 7 | 4 | – | |
| Porąbka | 15 | 4 | – | 3 | 4 | 5 | 3 | 5 | 7 | 2 | 1 | |
| Wilkowice | 15 | 3 | – | 3 | 2 | 3 | 7 | 8 | 5 | 2 | – | |
| Powiat cieszyński | 192 | 57 | 2 | 34 | 49 | 63 | 44 | 80 | 81 | 31 | – | |
| Gminy miejskie: Cieszyn | 21 | 5 | – | 3 | 4 | 7 | 7 | 15 | 6 | – | – | |
| Ustroń | 15 | 8 | – | 1 | 4 | 4 | 6 | 6 | 7 | 2 | – | |
| Wisła | 15 | 8 | – | 4 | 5 | 5 | 1 | 7 | 6 | 2 | – | |
| Gminy miejsko-wiejskie: Skoczów | 21 | 9 | – | 3 | 4 | 8 | 6 | 11 | 5 | 5 | – | |
| Strumień | 15 | 4 | – | 1 | 5 | 5 | 4 | 4 | 7 | 4 | – | |
| Gminy wiejskie: Brenna | 15 | 2 | – | 6 | 4 | 4 | 1 | 4 | 5 | 6 | – | |
| Chybie | 15 | 4 | – | 3 | 4 | 5 | 3 | 10 | 5 | – | – | |
| Dębowiec | 15 | 4 | 1 | 2 | 2 | 7 | 3 | 1 | 10 | 4 | – | |
| Goleszów | 15 | 2 | – | 2 | 4 | 5 | 4 | 3 | 10 | 2 | – | |
| Hazlach | 15 | 3 | – | 4 | 3 | 7 | 1 | 8 | 7 | – | – | |
| Istebna | 15 | 3 | 1 | 2 | 6 | 4 | 2 | 4 | 8 | 3 | – | |
| Zebrzydowice | 15 | 5 | – | 3 | 4 | 2 | 6 | 7 | 5 | 3 | – | |

^a Bez radnych rad miast w miastach na prawach powiatu.^a Excluding councillors of city councils in cities with powiat status.

TABL. 2 (12). RADNI RAD GMIN^a WEDŁUG PŁCI, WIEKU I POZIOMU WYKSZTAŁCENIA W 2013 R. (cd.)
 Stan w dniu 31 XII

COUNCILLORS OF GMINA COUNCILS^a BY SEX, AGE AND EDUCATIONAL LEVEL IN 2013 (cont.)
 As of 31 XII

| WYSZCZEGÓLNIENIE SPECIFICATION | Ogółem Total | W tym kobiety Of which wo- men | Z liczby ogółem – w wieku Of total number – at age | | | | | Z liczby ogółem – z wykształceniem Of total number – with education | | | | |
|---|-----------------|---|---|-----------|-----------|-----------|--------------------------------------|--|--|--|--|--|
| | | | 18 – 29 lat | 30 – 39 | 40 – 49 | 50 – 59 | 60 lat i więcej 60 and more | wyższym tertiary | police- alnym i śred- nim post- second- ary and second- ary | zasad- niczym zawo- dowym basic voca- tional | gimna- zjalnym i pod- stawo- wym lower second- ary and primary | |
| PODREGION (SUBREGION) BIELSKI (dok.) (cont.) | | | | | | | | | | | | |
| Powiat żywiecki | 231 | 60 | 4 | 18 | 73 | 86 | 50 | 73 | 100 | 58 | - | |
| Gmina miejska: | | | | | | | | | | | | |
| Żywiec | 21 | 3 | - | 1 | 5 | 8 | 7 | 13 | 6 | 2 | - | |
| Gminy wiejskie: | | | | | | | | | | | | |
| Czernichów | 15 | 6 | - | 4 | 6 | 4 | 1 | 7 | 5 | 3 | - | |
| Gilowice | 15 | 2 | - | 2 | 2 | 7 | 4 | 4 | 8 | 3 | - | |
| Jeleśnia | 15 | 2 | - | - | 6 | 6 | 3 | 3 | 8 | 4 | - | |
| Koszarawa | 15 | 4 | - | 2 | 3 | 7 | 3 | 6 | 5 | 4 | - | |
| Lipowa | 15 | 4 | - | - | 8 | 7 | - | 4 | 9 | 2 | - | |
| Łękawica | 15 | 3 | 3 | - | 4 | 4 | 4 | 3 | 7 | 5 | - | |
| Łodygowice | 15 | 4 | - | 1 | 5 | 5 | 4 | 4 | 10 | 1 | - | |
| Milówka | 15 | 5 | 1 | 2 | 3 | 7 | 2 | 6 | 4 | 5 | - | |
| Radziechowy-Wieprz | 15 | 3 | - | - | 4 | 6 | 5 | 5 | 6 | 4 | - | |
| Rajcza | 15 | 6 | - | 1 | 8 | 6 | - | 3 | 10 | 2 | - | |
| Śmienń | 15 | 4 | - | 3 | 1 | 7 | 4 | 2 | 6 | 7 | - | |
| Świnna | 15 | 6 | - | - | 4 | 7 | 4 | 2 | 6 | 7 | - | |
| Ujsoly | 15 | 5 | - | - | 6 | 5 | 4 | 3 | 4 | 8 | - | |
| Węgierska Górka | 15 | 3 | - | 2 | 8 | - | 5 | 8 | 6 | 1 | - | |
| PODREGION (SUBREGION) BYTOMSKI | 269 | 74 | 8 | 30 | 68 | 88 | 75 | 111 | 103 | 55 | - | |
| Powiat lubliniecki | 126 | 40 | 3 | 15 | 30 | 48 | 30 | 43 | 53 | 30 | - | |
| Gmina miejska: | | | | | | | | | | | | |
| Lubliniec | 21 | 8 | - | 4 | 5 | 5 | 7 | 11 | 8 | 2 | - | |
| Gmina miejsko-wiejska: | | | | | | | | | | | | |
| Wozniki | 15 | 3 | - | 3 | 2 | 5 | 5 | 5 | 6 | 4 | - | |
| Gminy wiejskie: | | | | | | | | | | | | |
| Boronów | 15 | 4 | - | - | 6 | 6 | 3 | 4 | 8 | 3 | - | |
| Ciasna | 15 | 3 | 1 | 1 | 3 | 6 | 4 | 3 | 6 | 6 | - | |
| Herby | 15 | 7 | - | - | 1 | 11 | 3 | 6 | 8 | 1 | - | |
| Kochanowice | 15 | 8 | - | 2 | 6 | 5 | 2 | 4 | 6 | 5 | - | |
| Koszęcin | 15 | 1 | - | 1 | 4 | 8 | 2 | 4 | 6 | 5 | - | |
| Pawonków | 15 | 6 | 2 | 4 | 3 | 2 | 4 | 6 | 5 | 4 | - | |
| Powiat tarnogórski | 143 | 34 | 5 | 15 | 38 | 40 | 45 | 68 | 50 | 25 | - | |
| Gminy miejskie: | | | | | | | | | | | | |
| Kalety | 15 | 6 | 1 | - | 4 | 6 | 4 | 6 | 6 | 3 | - | |
| Miasteczko Śląskie | 15 | 4 | - | 1 | 6 | 4 | 4 | 5 | 7 | 3 | - | |
| Radzionków | 15 | 1 | 2 | 2 | 4 | 5 | 2 | 9 | 5 | 1 | - | |
| Tarnowskie Góry | 23 | 1 | 1 | 3 | 4 | 7 | 8 | 15 | 7 | 1 | - | |
| Gminy wiejskie: | | | | | | | | | | | | |
| Krupski Młyn | 15 | 1 | 1 | 2 | 6 | 3 | 3 | 8 | 3 | 4 | - | |
| Ożarowice | 15 | 6 | - | - | - | 7 | 8 | 5 | 8 | 2 | - | |
| Świerklaniec | 15 | 2 | - | 4 | 1 | 5 | 5 | 7 | 5 | 3 | - | |
| Tworóg | 15 | 5 | - | 1 | 7 | 2 | 5 | 5 | 5 | 5 | - | |
| Zbrosławice | 15 | 8 | - | 2 | 6 | 1 | 6 | 8 | 4 | 3 | - | |

^a Bez radnych rad miast w miastach na prawach powiatu.

^a Excluding councillors of city councils in cities with powiat status.

TABL. 2 (12). RADNI RAD GMIN^a WEDŁUG PŁCI, WIEKU I POZIOMU WYKSZTAŁCENIA W 2013 R. (cd.)

Stan w dniu 31 XII

COUNCILLORS OF GMINA COUNCILS^a BY SEX, AGE AND EDUCATIONAL LEVEL IN 2013 (cont.)

As of 31 XII

| WYSZCZEGÓLNIENIE SPECIFICATION gmina miejska urban gmina gmina miejsko-wiejska urban-rural gmina gmina wiejska rural gmina | Ogółem Total | W tym kobiety Of which wo- men | Z liczby ogółem – w wieku Of total number – at age | | | | | Z liczby ogółem – z wykształceniem Of total number – with education | | | | |
|---|-----------------|---|---|-----------|------------|------------|--------------------------------------|--|--|--|--|--|
| | | | 18 – 29 lat | 30 – 39 | 40 – 49 | 50 – 59 | 60 lat i więcej 60 and more | wyższym tertiary | police- alnym i śred- nim post- secondary and secondary | zasad- niczym zawo- dowym basic voca- tional | gimna- zjalnym i pod- stawo- wym lower second- ary and primary | |
| PODREGION (SUBREGION) CZĘSTOCHOWSKI | 461 | 132 | 15 | 79 | 102 | 144 | 121 | 171 | 192 | 87 | 11 | |
| Powiat częstochowski | 240 | 83 | 9 | 43 | 51 | 73 | 64 | 89 | 95 | 48 | 8 | |
| Gminy miejsko-wiejskie: | | | | | | | | | | | | |
| Blachownia | 15 | 5 | – | 1 | 4 | 3 | 7 | 5 | 9 | – | 1 | |
| Koniecpol | 15 | 3 | 1 | 2 | 7 | 4 | 1 | 7 | 5 | 3 | – | |
| Gminy wiejskie: | | | | | | | | | | | | |
| Dąbrowa Zielona | 15 | 7 | – | 3 | 4 | 6 | 2 | 3 | 9 | 3 | – | |
| Janów | 15 | 5 | – | 4 | 3 | 5 | 3 | 5 | 5 | 4 | 1 | |
| Kamienica Polska | 15 | 3 | – | 3 | 3 | 7 | 2 | 7 | 4 | 4 | – | |
| Kłomnice | 15 | 1 | – | – | 5 | 6 | 4 | 3 | 9 | 3 | – | |
| Konopiska | 15 | 6 | 1 | 3 | – | 8 | 3 | 7 | 6 | 2 | – | |
| Kruszyna | 15 | 5 | 1 | 5 | 3 | 2 | 4 | 6 | 4 | 3 | 2 | |
| Lelów | 15 | 5 | – | 2 | – | 7 | 6 | 5 | 6 | 3 | 1 | |
| Mstów | 15 | 7 | 2 | 6 | 1 | 3 | 3 | 6 | 6 | 3 | – | |
| Mykanów | 15 | 2 | – | 2 | 2 | 4 | 7 | 3 | 7 | 4 | 1 | |
| Olsztyn | 15 | 5 | 1 | 7 | 1 | 3 | 3 | 10 | 4 | 1 | – | |
| Poczesna | 15 | 8 | – | 1 | 1 | 6 | 7 | 7 | 5 | 2 | 1 | |
| Przyrów | 15 | 7 | 1 | – | 12 | 1 | 1 | 3 | 6 | 6 | – | |
| Rędziny | 15 | 7 | 1 | 3 | 4 | 2 | 5 | 7 | 6 | 2 | – | |
| Starcza | 15 | 7 | 1 | 1 | 1 | 6 | 6 | 5 | 4 | 5 | 1 | |
| Powiat kłobucki | 140 | 27 | 2 | 23 | 33 | 47 | 35 | 40 | 63 | 35 | 2 | |
| Gminy miejsko-wiejskie: | | | | | | | | | | | | |
| Kłobuck | 21 | 3 | – | 2 | 5 | 5 | 9 | 5 | 15 | – | 1 | |
| Krzepice | 15 | 4 | 1 | 4 | 4 | 5 | 1 | 4 | 9 | 2 | – | |
| Gminy wiejskie: | | | | | | | | | | | | |
| Lipie | 14 | 5 | – | 1 | 3 | 6 | 4 | 3 | 8 | 3 | – | |
| Miedźno | 15 | 2 | – | 1 | 4 | 2 | 8 | 4 | 4 | 7 | – | |
| Opatów | 15 | 2 | – | 3 | 4 | 4 | 4 | 5 | 6 | 4 | – | |
| Panki | 15 | 3 | – | 3 | 6 | 4 | 2 | 4 | 5 | 6 | – | |
| Popów | 15 | 3 | – | 3 | 1 | 8 | 3 | 3 | 6 | 5 | 1 | |
| Przystajń | 15 | 3 | 1 | 3 | 3 | 5 | 3 | 6 | 2 | 7 | – | |
| Wręczyca Wielka | 15 | 2 | – | 3 | 3 | 8 | 1 | 6 | 8 | 1 | – | |
| Powiat myszkowski | 81 | 22 | 4 | 13 | 18 | 24 | 22 | 42 | 34 | 4 | 1 | |
| Gmina miejska: | | | | | | | | | | | | |
| Myszków | 21 | 8 | 1 | 3 | 3 | 8 | 6 | 15 | 6 | – | – | |
| Gminy miejsko-wiejskie: | | | | | | | | | | | | |
| Koziegłowy | 15 | 1 | 1 | 1 | 4 | 5 | 4 | 4 | 10 | 1 | – | |
| Żarki | 15 | 5 | 1 | 5 | 1 | 5 | 3 | 7 | 7 | – | 1 | |
| Gminy wiejskie: | | | | | | | | | | | | |
| Niegowa | 15 | 2 | 1 | 2 | 5 | 4 | 3 | 5 | 7 | 3 | – | |
| Poraj | 15 | 6 | – | 2 | 5 | 2 | 6 | 11 | 4 | – | – | |

^a Bez radnych rad miast w miastach na prawach powiatu.^a Excluding councillors of city councils in cities with powiat status.

TABL. 2 (12). RADNI RAD GMIN^a WEDŁUG PŁCI, WIEKU I POZIOMU WYKSZTAŁCENIA W 2013 R. (cd.)
 Stan w dniu 31 XII

COUNCILLORS OF GMINA COUNCILS^a BY SEX, AGE AND EDUCATIONAL LEVEL IN 2013 (cont.)
 As of 31 XII

| WYSZCZEGÓLNIENIE SPECIFICATION | Ogółem Total | W tym kobiety Of which wo- men | Z liczby ogółem – w wieku Of total number – at age | | | | | Z liczby ogółem – z wykształceniem Of total number – with education | | | | |
|---|-----------------|---|---|-----------|-----------|------------|--------------------------------------|--|--|--|---|--|
| | | | 18 – 29 lat | 30 – 39 | 40 – 49 | 50 – 59 | 60 lat i więcej 60 and more | wyższym tertiary | police- alnym i śred- nim post- sec- ondary and sec- ondary | zasad- niczym zawo- dowym basic voca- tional | gimna- zjalnym i pod- stawo- wym lower sec- ondary and primary | |
| PODREGION (SUBREGION) GLIWICKI | 126 | 25 | 2 | 20 | 34 | 38 | 32 | 48 | 61 | 17 | - | |
| Powiat gliwicki | 126 | 25 | 2 | 20 | 34 | 38 | 32 | 48 | 61 | 17 | - | |
| Gminy miejskie: | | | | | | | | | | | | |
| Knurów | 21 | 2 | - | 3 | 4 | 3 | 11 | 11 | 8 | 2 | - | |
| Pyskowice | 15 | 2 | - | 1 | 8 | 3 | 3 | 8 | 7 | - | - | |
| Gminy miejsko-wiejskie: | | | | | | | | | | | | |
| Sośnicowice | 15 | 3 | - | 2 | 3 | 8 | 2 | 4 | 9 | 2 | - | |
| Toszek | 15 | 2 | - | 3 | 4 | 6 | 2 | 4 | 5 | 6 | - | |
| Gminy wiejskie: | | | | | | | | | | | | |
| Gierałtowiec | 15 | 2 | - | 2 | 6 | 3 | 4 | 9 | 6 | - | - | |
| Pilchowice | 15 | 5 | - | 2 | 3 | 6 | 4 | 4 | 8 | 3 | - | |
| Rudziniac | 15 | 5 | - | 3 | 3 | 5 | 4 | 3 | 10 | 2 | - | |
| Wielowieś | 15 | 4 | 2 | 4 | 3 | 4 | 2 | 5 | 8 | 2 | - | |
| PODREGION (SUBREGION) RYBNICKI | 361 | 85 | 7 | 43 | 88 | 121 | 102 | 160 | 137 | 62 | 2 | |
| Powiat raciborski | 128 | 33 | 2 | 22 | 39 | 42 | 23 | 50 | 53 | 23 | 2 | |
| Gmina miejska: | | | | | | | | | | | | |
| Racibórz | 23 | 1 | 1 | 6 | 7 | 7 | 2 | 17 | 4 | 2 | - | |
| Gminy miejsko-wiejskie: | | | | | | | | | | | | |
| Krzhanowice | 15 | 6 | - | 4 | 1 | 6 | 4 | 6 | 8 | 1 | - | |
| Kuźnia Raciborska | 15 | 5 | - | 2 | 3 | 5 | 5 | 5 | 8 | 2 | - | |
| Gminy wiejskie: | | | | | | | | | | | | |
| Kornowac | 15 | 3 | - | 1 | 6 | 7 | 1 | 2 | 5 | 8 | - | |
| Krzyżanowice | 15 | 5 | - | 4 | 4 | 1 | 6 | 4 | 9 | 2 | - | |
| Nędza | 15 | 4 | - | 1 | 7 | 4 | 3 | 6 | 8 | 1 | - | |
| Pietrowice Wielkie | 15 | 3 | - | 4 | 7 | 7 | 1 | 5 | 6 | 4 | - | |
| Rudnik | 15 | 6 | 1 | 4 | 4 | 5 | 1 | 5 | 5 | 3 | 2 | |
| Powiat rybnicki | 80 | 19 | 2 | 10 | 15 | 31 | 22 | 36 | 27 | 17 | - | |
| Gmina miejsko-wiejska: | | | | | | | | | | | | |
| Czerwionka-Leszczyny ... | 20 | 2 | - | 4 | 3 | 5 | 8 | 10 | 9 | 1 | - | |
| Gminy wiejskie: | | | | | | | | | | | | |
| Gaszowice | 15 | 5 | 1 | 2 | 3 | 5 | 4 | 4 | 6 | 5 | - | |
| Jejkowice | 15 | 7 | - | 3 | 2 | 9 | 1 | 8 | 3 | 4 | - | |
| Lyski | 15 | 3 | - | - | 3 | 6 | 6 | 6 | 4 | 5 | - | |
| Świerklany | 15 | 2 | 1 | 1 | 4 | 6 | 3 | 8 | 5 | 2 | - | |

^a Bez radnych rad miast w miastach na prawach powiatu.

^a Excluding councillors of city councils in cities with powiat status.

TABL. 2 (12). RADNI RAD GMIN^a WEDŁUG PŁCI, WIEKU I POZIOMU WYKSZTAŁCENIA W 2013 R. (cd.)

Stan w dniu 31 XII

COUNCILLORS OF GMINA COUNCILS^a BY SEX, AGE AND EDUCATIONAL LEVEL IN 2013 (cont.)

As of 31 XII

| WYSZCZEGÓLNIENIE SPECIFICATION gmina miejska urban gmina gmina miejsko-wiejska urban-rural gmina gmina wiejska rural gmina | Ogółem Total | W tym kobiety Of which wo- men | Z liczby ogółem – w wieku Of total number – at age | | | | | Z liczby ogółem – z wykształceniem Of total number – with education | | | | |
|---|-----------------|---|---|-----------|-----------|-----------|--------------------------------------|--|--|--|--|--|
| | | | 18 – 29 lat | 30 – 39 | 40 – 49 | 50 – 59 | 60 lat i więcej 60 and more | wyższym tertiary | police- alnym i śred- nim post- secondary and secondary | zasad- niczym zawo- dowym basic voca- tional | gimna- zjalnym i pod- stawo- wym lower secondary and primary | |
| PODREGION (SUBREGION) RYBNICKI (dok.) (cont.) | | | | | | | | | | | | |
| Powiat wodzisławski | 153 | 33 | 3 | 11 | 34 | 48 | 57 | 74 | 57 | 22 | – | |
| Gminy miejskie: | | | | | | | | | | | | |
| Pszów | 15 | 3 | – | 2 | 1 | 7 | 5 | 9 | 6 | – | – | |
| Radlin | 15 | 2 | – | 1 | 2 | 1 | 11 | 9 | 4 | 2 | – | |
| Rydułtowy | 21 | 6 | – | – | 7 | 7 | 7 | 8 | 10 | 3 | – | |
| Wodzisław Śląski | 21 | 6 | – | 1 | 7 | 4 | 9 | 14 | 5 | 2 | – | |
| Gminy wiejskie: | | | | | | | | | | | | |
| Godów | 15 | 1 | 1 | 1 | 2 | 4 | 7 | 5 | 9 | 1 | – | |
| Gorzyce | 21 | 4 | 2 | 1 | 3 | 7 | 8 | 8 | 12 | 1 | – | |
| Lubomia | 15 | 5 | – | 2 | 5 | 5 | 3 | 10 | 2 | 3 | – | |
| Markłowice | 15 | 3 | – | 1 | 4 | 5 | 5 | 6 | 6 | 3 | – | |
| Mszana | 15 | 3 | – | 2 | 3 | 8 | 2 | 5 | 3 | 7 | – | |
| PODREGION (SUBREGION) SOSNOWIECKI | 292 | 92 | 7 | 43 | 69 | 96 | 77 | 134 | 118 | 37 | 3 | |
| Powiat będziński | 134 | 52 | 4 | 22 | 28 | 48 | 32 | 80 | 45 | 8 | 1 | |
| Gminy miejskie: | | | | | | | | | | | | |
| Będzin | 23 | 6 | – | 5 | 3 | 9 | 6 | 13 | 9 | 1 | – | |
| Czeladź | 21 | 7 | 1 | 3 | 6 | 4 | 7 | 18 | 2 | 1 | – | |
| Sławków | 15 | 8 | – | 3 | 5 | 6 | 1 | 11 | 4 | – | – | |
| Wojkowice | 15 | 8 | 2 | 2 | 2 | 7 | 2 | 8 | 7 | – | – | |
| Gmina miejsko-wiejska: | | | | | | | | | | | | |
| Siewierz | 15 | 6 | 1 | – | 2 | 5 | 7 | 9 | 4 | 2 | – | |
| Gminy wiejskie: | | | | | | | | | | | | |
| Bobrowniki | 15 | 9 | – | 2 | 3 | 8 | 2 | 11 | 3 | 1 | – | |
| Mierzęcice | 15 | 4 | – | 2 | 5 | 3 | 5 | 5 | 6 | 3 | 1 | |
| Psary | 15 | 4 | – | 5 | 2 | 6 | 2 | 5 | 10 | – | – | |
| Powiat zawierciański | 158 | 40 | 3 | 21 | 41 | 48 | 45 | 54 | 73 | 29 | 2 | |
| Gminy miejskie: | | | | | | | | | | | | |
| Poręba | 15 | 3 | – | 1 | 3 | 6 | 5 | 9 | 5 | 1 | – | |
| Zawiercie | 23 | 7 | – | 2 | 5 | 5 | 11 | 17 | 5 | 1 | – | |
| Gminy miejsko-wiejskie: | | | | | | | | | | | | |
| Łazy | 15 | 4 | 1 | 1 | 6 | 4 | 3 | 4 | 10 | 1 | – | |
| Ogrodzieniec | 15 | 8 | – | 3 | 3 | 5 | 4 | 7 | 8 | – | – | |
| Pilica | 15 | 1 | – | 2 | 2 | 9 | 2 | 2 | 11 | 2 | – | |
| Szczekociny | 15 | 2 | – | 1 | 4 | 4 | 6 | 4 | 5 | 6 | – | |
| Gminy wiejskie: | | | | | | | | | | | | |
| Irządze | 15 | 3 | 2 | 4 | 7 | 2 | – | 2 | 8 | 4 | 1 | |
| Kroczyce | 15 | 2 | – | 2 | 4 | 5 | 4 | 1 | 6 | 7 | 1 | |
| Włodowice | 15 | 6 | – | 1 | 6 | 2 | 6 | 4 | 6 | 5 | – | |
| Żarnowiec | 15 | 4 | – | 4 | 1 | 6 | 4 | 4 | 9 | 2 | – | |

^a Bez radnych rad miast w miastach na prawach powiatu.^a Excluding councillors of city councils in cities with powiat status.

TABL. 2 (12). **RADNI RAD GMIN^a WEDŁUG PŁCI, WIEKU I POZIOMU WYKSZTAŁCENIA W 2013 R. (dok.)**
Stan w dniu 31 XII

COUNCILLORS OF GMINA COUNCILS^a BY SEX, AGE AND EDUCATIONAL LEVEL IN 2013 (cont.)
As of 31 XII

| WYSZCZEGÓLNIENIE SPECIFICATION gmina miejska urban gmina gmina miejsko-wiejska urban-rural gmina gmina wiejska rural gmina | Ogółem Total | W tym kobiety Of which wo- men | Z liczby ogółem – w wieku Of total number – at age | | | | | Z liczby ogółem – z wykształceniem Of total number – with education | | | |
|---|-----------------|---|---|-----------|-----------|------------|--------------------------------------|--|--|--|---|
| | | | 18 – 29 lat | 30 – 39 | 40 – 49 | 50 – 59 | 60 lat i więcej 60 and more | wyższym tertiary | police- alnym i śred- nim post- sec- ondary and sec- ondary | zasad- niczym zawo- dowym basic voca- tional | gimna- zjalnym i pod- stawo- wym lower sec- ondary and primary |
| PODREGION (SUBREGION) | | | | | | | | | | | |
| TYSKI | 260 | 74 | 7 | 35 | 52 | 108 | 58 | 136 | 101 | 23 | - |
| Powiat bieruńsko- -lędziński | 75 | 20 | 3 | 15 | 11 | 33 | 13 | 37 | 33 | 5 | - |
| Gminy miejskie: | | | | | | | | | | | |
| Bieruń | 15 | 4 | 2 | 4 | 3 | 3 | 3 | 13 | 1 | 1 | - |
| Imielin | 15 | 4 | - | 4 | 2 | 6 | 3 | 7 | 8 | - | - |
| Lędziny | 15 | 6 | - | 2 | 2 | 8 | 3 | 7 | 6 | 2 | - |
| Gminy wiejskie: | | | | | | | | | | | |
| Bojszowy | 15 | 3 | - | 2 | 2 | 10 | 1 | 5 | 8 | 2 | - |
| Chełm Śląski | 15 | 3 | 1 | 3 | 2 | 6 | 3 | 5 | 10 | - | - |
| Powiat mikołowski | 87 | 27 | 3 | 8 | 22 | 33 | 21 | 50 | 31 | 6 | - |
| Gminy miejskie: | | | | | | | | | | | |
| Łaziska Górne | 21 | 4 | - | 1 | 5 | 11 | 4 | 13 | 7 | 1 | - |
| Mikołów | 21 | 7 | - | 3 | 4 | 7 | 7 | 12 | 7 | 2 | - |
| Orzesze | 15 | 7 | 2 | - | 3 | 6 | 4 | 10 | 3 | 2 | - |
| Gminy wiejskie: | | | | | | | | | | | |
| Ornontowice | 15 | 4 | - | 3 | 3 | 5 | 4 | 6 | 8 | 1 | - |
| Wiry | 15 | 5 | 1 | 1 | 7 | 4 | 2 | 9 | 6 | - | - |
| Powiat pszczyński | 98 | 27 | 1 | 12 | 19 | 42 | 24 | 49 | 37 | 12 | - |
| Gmina miejsko-wiejska: | | | | | | | | | | | |
| Pszczyna | 23 | 6 | - | 6 | 3 | 7 | 7 | 14 | 9 | - | - |
| Gminy wiejskie: | | | | | | | | | | | |
| Goczałkowice-Zdrój | 15 | 5 | - | 3 | 5 | 3 | 4 | 10 | 5 | - | - |
| Kobiór | 15 | 4 | - | 2 | 1 | 9 | 3 | 4 | 8 | 3 | - |
| Miedzna | 15 | 6 | - | 1 | 4 | 8 | 2 | 8 | 3 | 4 | - |
| Pawłowice | 15 | 3 | 1 | - | 2 | 10 | 2 | 7 | 5 | 3 | - |
| Suszec | 15 | 3 | - | - | 4 | 5 | 6 | 6 | 7 | 2 | - |

^a Bez radnych rad miast w miastach na prawach powiatu.

^a Excluding councillors of city councils in cities with powiat status.

TABL. 3 (13). RADNI RAD POWIATÓW I RAD MIAST W MIASTACH NA PRAWACH POWIATU WEDŁUG PŁCI, WIEKU I POZIOMU WYKSZTAŁCENIA W 2013 R.

Stan w dniu 31 XII

COUNCILLORS OF POWIAT COUNCILS AND CITY COUNCILS IN CITIES WITH POWIAT STATUS BY SEX, AGE AND EDUCATIONAL LEVEL IN 2013

As of 31 XII

| WYSZCZEGÓLNIENIE SPECIFICATION | Ogółem Total | W tym kobiety Of which women | Z liczby ogółem – w wieku Of total number – at age | | | | | Z liczby ogółem – z wykształceniem Of total number – with education | | | |
|--|-----------------|---------------------------------------|---|------------|------------|------------|--------------------------------------|--|---|--|--|
| | | | 18 – 29 lat | 30 – 39 | 40 – 49 | 50 – 59 | 60 lat i więcej 60 and more | wyższym tertiary | police- alnym i śred- nim post- -sec- -ondary and sec- -ondary | zasad- niczym zawodo- wym, gimna- zjalnym i podsta- wowym basic voca- -tional, lower sec- -ondary and primary | |
| WOJEWÓDZTWO VOIVODSHIP | 866 | 205 | 24 | 137 | 186 | 295 | 224 | 655 | 189 | 22 | |
| Podregion (Subregion) | | | | | | | | | | | |
| bielski | 108 | 19 | 1 | 15 | 21 | 43 | 28 | 86 | 22 | – | |
| Powiaty: Powiats: | | | | | | | | | | | |
| bielski | 27 | 4 | 1 | 3 | 7 | 12 | 4 | 20 | 7 | – | |
| cieszyński | 29 | 7 | – | 2 | 8 | 8 | 11 | 24 | 5 | – | |
| żywiecki | 27 | 3 | – | 4 | 3 | 14 | 6 | 23 | 4 | – | |
| Miasto na prawach powiatu: City with powiat status: | | | | | | | | | | | |
| Bielsko-Biała | 25 | 5 | – | 6 | 3 | 9 | 7 | 19 | 6 | – | |
| Podregion (Subregion) | | | | | | | | | | | |
| bytomski | 92 | 18 | 3 | 18 | 22 | 32 | 17 | 70 | 18 | 4 | |
| Powiaty: Powiats: | | | | | | | | | | | |
| lubliniecki | 19 | 5 | – | 1 | 7 | 9 | 2 | 17 | 2 | – | |
| tarnogórski | 25 | 4 | – | 5 | 3 | 8 | 9 | 20 | 5 | – | |
| Miasta na prawach powiatu: Cities with powiat status: | | | | | | | | | | | |
| Bytom | 25 | 4 | 2 | 5 | 8 | 7 | 3 | 16 | 7 | 2 | |
| Piekary Śląskie | 23 | 5 | 1 | 7 | 4 | 8 | 3 | 17 | 4 | 2 | |
| Podregion (Subregion) | | | | | | | | | | | |
| częstochoowski | 93 | 24 | 5 | 19 | 19 | 29 | 21 | 71 | 21 | 1 | |
| Powiaty: Powiats: | | | | | | | | | | | |
| częstochoowski | 25 | 7 | – | 3 | 4 | 9 | 9 | 16 | 9 | – | |
| kłobucki | 21 | 5 | – | 4 | 4 | 9 | 4 | 16 | 4 | 1 | |
| myszkowski | 19 | 6 | 1 | 4 | 6 | 4 | 4 | 16 | 3 | – | |
| Miasto na prawach powiatu: City with powiat status: | | | | | | | | | | | |
| Częstochowa | 28 | 6 | 4 | 8 | 5 | 7 | 4 | 23 | 5 | – | |
| Podregion (Subregion) | | | | | | | | | | | |
| gliwicki | 72 | 19 | – | 15 | 16 | 23 | 18 | 59 | 12 | 1 | |
| Powiat gliwicki | 22 | 3 | – | 3 | 4 | 9 | 6 | 21 | 1 | – | |
| Miasta na prawach powiatu: Cities with powiat status: | | | | | | | | | | | |
| Gliwice | 25 | 6 | – | 6 | 8 | 6 | 5 | 19 | 5 | 1 | |
| Zabrze | 25 | 10 | – | 6 | 4 | 8 | 7 | 19 | 6 | – | |

TABL. 3 (13). **RADNI RAD POWIATÓW I RAD MIAST W MIASTACH NA PRAWACH POWIATU WEDŁUG PŁCI, WIEKU I POZIOMU WYKSZTAŁCENIA W 2013 R. (dok.)**

Stan w dniu 31 XII

COUNCILLORS OF POWIAT COUNCILS AND CITY COUNCILS IN CITIES WITH POWIAT STATUS BY SEX, AGE AND EDUCATIONAL LEVEL IN 2013 (cont.)

As of 31 XII

| WYSZCZEGÓLNIENIE SPECIFICATION | Ogółem Total | W tym kobiety Of which women | Z liczby ogółem – w wieku Of total number – at age | | | | | Z liczby ogółem – z wykształceniem Of total number – with education | | | |
|--|-----------------|---------------------------------------|---|-----------|-----------|-----------|--------------------------------------|--|---|--|--|
| | | | 18 – 29 lat | 30 – 39 | 40 – 49 | 50 – 59 | 60 lat i więcej 60 and more | wyższym tertiary | police- alnym i śred- nim post- -sec- -ondary and sec- -ondary | zasad- niczym zawodo- wym, gimna- zjalnym i podsta- wowym basic voca- -tional, lower sec- -ondary and primary | |
| Podregion (Subregion) katowicki | 147 | 43 | 4 | 23 | 35 | 44 | 41 | 101 | 40 | 6 | |
| Miasta na prawach powiatu: Cities with powiat status: | | | | | | | | | | | |
| Chorzów | 25 | 7 | – | 4 | 3 | 10 | 8 | 19 | 5 | 1 | |
| Katowice | 28 | 9 | 1 | 8 | 6 | 4 | 9 | 21 | 6 | 1 | |
| Mysłowice | 23 | 5 | 1 | 3 | 4 | 11 | 4 | 16 | 7 | – | |
| Ruda Śląska | 25 | 6 | – | 4 | 6 | 7 | 8 | 20 | 5 | – | |
| Siemianowice Śląskie | 23 | 9 | 1 | 2 | 11 | 2 | 7 | 16 | 6 | 1 | |
| Świętochłowice | 23 | 7 | 1 | 2 | 5 | 10 | 5 | 9 | 11 | 3 | |
| Podregion (Subregion) rybnicki | 140 | 30 | 6 | 16 | 34 | 45 | 39 | 103 | 30 | 7 | |
| Powiaty: Powiats: | | | | | | | | | | | |
| raciborski | 23 | 2 | – | 4 | 6 | 8 | 5 | 20 | 3 | – | |
| rybnicki | 19 | 3 | 1 | – | 6 | 6 | 6 | 12 | 7 | – | |
| wodzisławski | 27 | 10 | 1 | 3 | 7 | 9 | 7 | 27 | – | – | |
| Miasta na prawach powiatu: Cities with powiat status: | | | | | | | | | | | |
| Jastrzębie-Zdrój | 23 | 6 | 1 | 2 | 4 | 8 | 8 | 15 | 6 | 2 | |
| Rybnik | 25 | 3 | 2 | 2 | 2 | 9 | 10 | 15 | 8 | 2 | |
| Żory | 23 | 6 | 1 | 5 | 9 | 5 | 3 | 14 | 6 | 3 | |
| Podregion (Subregion) sosnowiecki | 128 | 31 | 3 | 17 | 27 | 42 | 39 | 101 | 26 | 1 | |
| Powiaty: Powiats: | | | | | | | | | | | |
| będziński | 27 | 10 | 1 | 2 | 4 | 9 | 11 | 22 | 5 | – | |
| zawierciański | 25 | 2 | – | 4 | 5 | 10 | 6 | 20 | 4 | 1 | |
| Miasta na prawach powiatu: Cities with powiat status: | | | | | | | | | | | |
| Dąbrowa Górnicza | 25 | 7 | – | 3 | 5 | 11 | 6 | 17 | 8 | – | |
| Jaworzno | 23 | 8 | – | 2 | 8 | 7 | 6 | 18 | 5 | – | |
| Sosnowiec | 28 | 4 | 2 | 6 | 5 | 5 | 10 | 24 | 4 | – | |
| Podregion (Subregion) tycki | 86 | 21 | 2 | 14 | 12 | 37 | 21 | 64 | 20 | 2 | |
| Powiaty: Powiats: | | | | | | | | | | | |
| bieruńsko-lędzki | 17 | 4 | – | 2 | 2 | 10 | 3 | 12 | 4 | 1 | |
| mikołowski | 21 | 6 | 1 | – | 2 | 9 | 9 | 15 | 6 | – | |
| pszczyński | 23 | 5 | – | 4 | 3 | 12 | 4 | 16 | 6 | 1 | |
| Miasto na prawach powiatu: City with powiat status: | | | | | | | | | | | |
| Tychy | 25 | 6 | 1 | 8 | 5 | 6 | 5 | 21 | 4 | – | |

DZIAŁ III

BEZPIECZEŃSTWO PUBLICZNE

Uwagi ogólne

1. Przesłępstwo stwierdzone jest to zdarzenie, co do którego w zakończonym postępowaniu przygotowawczym potwierdzono, że jest przestępstwem. Przesłępstwo – zgodnie z Kodeksem karnym z 1997 r. obowiązującym od 1 IX 1998 r. (ustawa z dnia 6 VI 1997 r., Dz. U. Nr 88, poz. 553, z późniejszymi zmianami) – jest to zbrodnia lub występęk ścigany z oskarżenia publicznego lub z oskarżenia prywatnego objęty oskarżeniem prokuratora, a nadto każdy występęk skarbowy, których charakter jako przestępstwa został potwierdzony w wyniku postępowania przygotowawczego.

Przesłępstwo stwierdzone w zakończonym postępowaniu przygotowawczym, w którym ustalono przynajmniej jednego podejrzanego, jest to przestępstwo wykryte.

Informacje o przestępstwach stwierdzonych i wskaźnikach wykrywalności sprawców przestępstw pochodzą z policyjnych systemów informacyjnych.

2. Dane o przestępstwach stwierdzonych opracowano według klasyfikacji Kodeksu karnego z 1997 r. i Kodeksu karnego skarbowego obowiązującego od 17 X 1999 r. (ustawa z dnia 10 IX 1999 r., jednolity tekst Dz. U. 2013, poz. 186, z późniejszymi zmianami) lub innych ustaw szczególnych.

3. Wskaźnik wykrywalności sprawców przestępstw jest to stosunek liczby przestępstw wykrytych w danym roku (łącznie z wykrytymi po podjęciu z umorzenia) do liczby przestępstw stwierdzonych w danym roku, powiększonej o liczbę przestępstw stwierdzonych w podjętych postępowaniach, a umorzonych w latach poprzednich z powodu niewykrycia sprawców.

4. Dane o przestępstwach stwierdzonych ze względu na niedostępność informacji według gmin zestawiono według zasięgu działania komend rejonowych policji (rejonów).

CHAPTER III

PUBLIC SAFETY

General notes

1. An ascertained crime is an event, which after the completion of preparatory proceedings was confirmed as a crime. In connection with the Criminal Code of 1997, valid since 1 IX 1998 (the law dated 6 VI 1997, Journal of Laws No. 88, item 553, with later amendments) crime is a felony or misdemeanour prosecuted upon by public accusation or private accusation by a prosecutor, moreover every revenue related misdemeanour, the character of which was confirmed as a crime as a result of preparatory proceedings.

An ascertained crime in completed preparatory proceeding, in which at least one suspect was found is a detected crime.

Information regarding ascertained crimes and rates of detectability of delinquents in ascertained crimes is derived from police information systems.

2. Data concerning ascertained crimes have been prepared in accordance with the classification of the Criminal Code of 1997, the Penal Fiscal Code valid since 17 X 1999 (the law dated 10 IX 1999, uniform text Journal of Laws 2013, item 186, with later amendments) or other specific laws.

3. The rate of detectability of delinquents is the relation of the number of detected crimes in a given year (including those detected after resumption following discontinuance) to the total number of crimes ascertained in a given year, plus the number of crimes recorded in commenced proceedings and discontinued in previous years due to undetected delinquents.

4. Data regarding ascertained crimes because of lack of information by gminas are presented by activity of police headquarters (regions).

TABL. 1 (14). PRZESTĘPSTWA STWIERDZONE PRZEZ POLICJĘ W ZAKOŃCZONYCH POSTĘPOWANIACH PRZYGOTOWAWCZYCH W 2013 R.

ASCERTAINED CRIMES BY THE POLICE IN COMPLETED PREPARATORY PROCEEDINGS IN 2013

| WYSZCZEGÓLNIENIE SPECIFICATION | Ogółem Grand total | W tym przestępstwa Of which crimes | | | Z liczby ogółem przestępstwa Of grand total crimes | | |
|--|-----------------------|--|---|--------------------|--|--------------------------------------|---|
| | | o charakterze kryminalnym criminal | o charakterze gospodarczym economic | drogowe traffic | przeciwko życiu i zdrowiu against life and health | przeciwko mieniu against property | |
| | | | | | | razem total | w tym kradzież samochodu of which automobile theft |
| WOJEWÓDZTWO VOIVODSHIP | 160932 | 111701 | 32600 | 12512 | 4388 | 89031 | 2772 |
| Podregion (Subregion) bielski | 16250 | 11910 | 2258 | 1736 | 408 | 8371 | 129 |
| Powiaty: Powiats: | | | | | | | |
| bielski | 3132 | 2417 | 279 | 387 | 86 | 1533 | 16 |
| cieszyński | 3884 | 2748 | 558 | 482 | 64 | 1807 | 43 |
| żywiecki | 2939 | 1788 | 592 | 491 | 99 | 1507 | 7 |
| Miasto na prawach powiatu: City with powiat status: | | | | | | | |
| Bielsko-Biała | 6295 | 4957 | 829 | 376 | 159 | 3524 | 63 |
| Podregion (Subregion) bytomski | 16879 | 11239 | 3928 | 1270 | 330 | 10656 | 271 |
| Powiaty: Powiats: | | | | | | | |
| lubliniecki | 3243 | 2663 | 219 | 297 | 24 | 2342 | 23 |
| tarnogórski | 4055 | 2502 | 963 | 481 | 85 | 2183 | 70 |
| Miasta na prawach powiatu: Cities with powiat status: | | | | | | | |
| Bytom | 7173 | 4856 | 1830 | 290 | 163 | 4490 | 114 |
| Piekary Śląskie | 2408 | 1218 | 916 | 202 | 58 | 1641 | 64 |
| Podregion (Subregion) częstochowski | 13333 | 7898 | 3149 | 1951 | 433 | 5920 | 99 |
| Powiaty: Powiats: | | | | | | | |
| częstochowski | 1975 | 1147 | 173 | 531 | 76 | 747 | 6 |
| kłobucki | 1578 | 781 | 237 | 511 | 50 | 477 | 6 |
| myszkowski | 1824 | 1144 | 352 | 299 | 116 | 782 | 8 |
| Miasto na prawach powiatu: City with powiat status: | | | | | | | |
| Częstochowa | 7956 | 4826 | 2387 | 610 | 191 | 3914 | 79 |
| Podregion (Subregion) gliwicki | 18895 | 14601 | 2429 | 1169 | 889 | 11449 | 517 |
| Powiat gliwicki | 3474 | 2661 | 439 | 318 | 121 | 1907 | 104 |
| Miasta na prawach powiatu: Cities with powiat status: | | | | | | | |
| Gliwice | 8078 | 6010 | 1292 | 395 | 255 | 4926 | 191 |
| Zabrze | 7343 | 5930 | 698 | 456 | 513 | 4616 | 222 |

TABL. 1 (14). PRZESTĘPSTWA STWIERDZONE PRZEZ POLICJĘ W ZAKOŃCZONYCH POSTĘPOWANIACH PRZYGOTOWAWCZYCH W 2013 R. (dok.)

ASCERTAINED CRIMES BY THE POLICE IN COMPLETED PREPARATORY PROCEEDINGS IN 2013 (cont.)

| WYSZCZEGÓLNIENIE SPECIFICATION | Ogółem Grand total | W tym przestępstwa Of which crimes | | | Z liczby ogółem przestępstwa Of grand total crimes | | |
|--|--------------------------|--|---|--------------------|--|--------------------------------------|---|
| | | o chara- kterze kryminal- nym criminal | o charakterze gospodarczym economic | drogowe traffic | przeciwko życiu i zdrowiu against life and health | przeciwko mieniu against property | |
| | | | | | | razem total | w tym kradzież samochodu of which automobile theft |
| Podregion (Subregion) katowicki | 41459 | 28649 | 9784 | 1880 | 895 | 25290 | 1046 |
| Miasta na prawach powiatu: Cities with powiat status: | | | | | | | |
| Chorzów | 10155 | 4910 | 4633 | 351 | 95 | 4537 | 161 |
| Katowice | 18706 | 14290 | 3223 | 591 | 336 | 12982 | 515 |
| Mysłowice | 2878 | 2046 | 473 | 266 | 131 | 1557 | 73 |
| Ruda Śląska | 5490 | 4739 | 339 | 305 | 140 | 3767 | 182 |
| Siemianowice Śląskie | 2322 | 1277 | 788 | 225 | 60 | 1358 | 77 |
| Świętochłowice | 1908 | 1387 | 328 | 142 | 133 | 1089 | 38 |
| Podregion (Subregion) rybnicki | 16704 | 11489 | 2896 | 1786 | 459 | 8457 | 184 |
| Powiaty: Powiats: | | | | | | | |
| raciborski | 2653 | 1715 | 529 | 322 | 60 | 1198 | 10 |
| rybnicki | 1308 | 887 | 202 | 174 | 39 | 771 | 23 |
| wodzisławski | 3816 | 2612 | 536 | 500 | 100 | 1654 | 39 |
| Miasta na prawach powiatu: Cities with powiat status: | | | | | | | |
| Jastrzębie-Zdrój | 2895 | 2111 | 478 | 219 | 78 | 1460 | 29 |
| Rybnik | 4349 | 3056 | 770 | 412 | 128 | 2561 | 52 |
| Żory | 1683 | 1108 | 381 | 159 | 54 | 813 | 31 |
| Podregion (Subregion) sosnowiecki | 26940 | 18433 | 6410 | 1618 | 704 | 12768 | 363 |
| Powiaty: Powiats: | | | | | | | |
| będziński | 5273 | 4305 | 414 | 418 | 185 | 2875 | 88 |
| zawierciański | 3289 | 2107 | 775 | 336 | 81 | 1656 | 19 |
| Miasta na prawach powiatu: Cities with powiat status: | | | | | | | |
| Dąbrowa Górnicza | 6856 | 4631 | 1853 | 280 | 99 | 2758 | 68 |
| Jaworzno | 3159 | 1691 | 1240 | 190 | 61 | 1407 | 16 |
| Sosnowiec | 8363 | 5699 | 2128 | 394 | 278 | 4072 | 172 |
| Podregion (Subregion) tyski | 10472 | 7482 | 1746 | 1102 | 270 | 6120 | 163 |
| Powiaty: Powiats: | | | | | | | |
| bieruńsko-łędziński | 1056 | 735 | 83 | 222 | 37 | 523 | 12 |
| mikołowski | 2411 | 1728 | 350 | 301 | 75 | 1405 | 56 |
| pszczyński | 1988 | 1523 | 202 | 244 | 62 | 1019 | 26 |
| Miasto na prawach powiatu: City with powiat status: | | | | | | | |
| Tychy | 5017 | 3496 | 1111 | 335 | 96 | 3173 | 69 |

U w a g a. Dane dotyczą terenów działania Komend Powiatowych Policji, które nie zawsze są tożsame z podziałem administracyjnym kraju na powiaty.

Źródło: dane Komendy Głównej Policji.

Note: Data concern areas of Powiats Police Headquarters activities, which are not always identical to the administrative division of the country into powiats.

Source: data of the National Police Headquarters.

TABL. 2 (15). WSKAŹNIKI WYKRYWALNOŚCI SPRAWCÓW PRZESTĘPSTW STWIERDZONYCH PRZEZ POLICJĘ W 2013 R.

RATES OF DETECTABILITY OF DELINQUENTS IN ASCERTAINED CRIMES BY THE POLICE IN 2013

| WYSZCZEGÓLNIENIE SPECIFICATION | Ogółem Total | W tym przestępstw Of which crimes | | |
|--|-----------------|--|---|----------------------|
| | | o charakterze kryminalnym criminal | o charakterze gospodarczym economic | drogowych traffic |
| | | w % | in % | |
| WOJEWÓDZTWO | 68,2 | 56,2 | 94,8 | 98,9 |
| VOIVODSHIP | | | | |
| Podregion (Subregion) bielski | 67,6 | 58,5 | 87,8 | 99,4 |
| Powiaty: Powiats: | | | | |
| bielski | 67,1 | 60,0 | 82,4 | 99,0 |
| cieszyński | 66,0 | 55,4 | 84,4 | 99,6 |
| żywiecki | 76,3 | 63,2 | 95,3 | 100,0 |
| Miasto na prawach powiatu: City with powiat status: | | | | |
| Bielsko-Biała | 64,6 | 57,7 | 86,6 | 98,9 |
| Podregion (Subregion) bytomski | 75,5 | 64,8 | 96,6 | 99,1 |
| Powiaty: Powiats: | | | | |
| lubliniecki | 89,7 | 87,9 | 95,9 | 100,0 |
| tarnogórski | 70,1 | 55,0 | 93,4 | 99,0 |
| Miasta na prawach powiatu: Cities with powiat status: | | | | |
| Bytom | 70,6 | 57,7 | 97,7 | 98,3 |
| Piekary Śląskie | 80,3 | 63,7 | 97,9 | 99,0 |
| Podregion (Subregion) częstochowski ... | 76,2 | 62,8 | 94,5 | 98,9 |
| Powiaty: Powiats: | | | | |
| częstochowski | 73,2 | 57,8 | 80,5 | 98,9 |
| kłobucki | 80,1 | 62,3 | 93,2 | 99,8 |
| myszkowski | 81,7 | 72,9 | 95,5 | 98,3 |
| Miasto na prawach powiatu: City with powiat status: | | | | |
| Częstochowa | 75,0 | 61,7 | 95,5 | 98,4 |
| Podregion (Subregion) gliwicki | 61,9 | 52,3 | 94,0 | 98,5 |
| Powiat gliwicki | 71,6 | 64,3 | 95,2 | 98,4 |
| Miasta na prawach powiatu: Cities with powiat status: | | | | |
| Gliwice | 59,1 | 46,9 | 93,7 | 97,7 |
| Zabrze | 60,3 | 52,1 | 93,7 | 99,1 |

TABL. 2 (15). WSKAŹNIKI WYKRYWALNOŚCI SPRAWCÓW PRZESTĘPSTW STWIERDZONYCH PRZEZ POLICJĘ W 2013 R. (dok.)

RATES OF DETECTABILITY OF DELINQUENTS IN ASCERTAINED CRIMES BY THE POLICE IN 2013 (cont.)

| WYSZCZEGÓLNIENIE SPECIFICATION | Ogółem Total | W tym przestępstw Of which crimes | | |
|--|-----------------|--|---|----------------------|
| | | o charakterze kryminalnym criminal | o charakterze gospodarczym economic | drogowych traffic |
| | | w % in % | | |
| Podregion (Subregion) katowicki | 62,6 | 47,9 | 96,1 | 98,9 |
| Miasta na prawach powiatu: Cities with powiat status: | | | | |
| Chorzów | 80,2 | 61,6 | 98,5 | 98,9 |
| Katowice | 51,0 | 37,8 | 93,6 | 98,3 |
| Mysłowice | 68,5 | 57,3 | 94,9 | 99,6 |
| Ruda Śląska | 62,0 | 57,2 | 88,5 | 99,0 |
| Siemianowice Śląskie | 69,6 | 47,2 | 97,3 | 99,1 |
| Świętochłowice | 66,8 | 56,7 | 93,3 | 99,3 |
| Podregion (Subregion) rybnicki | 71,5 | 61,2 | 92,0 | 99,3 |
| Powiaty: Powiats: | | | | |
| raciborski | 73,1 | 60,6 | 94,7 | 100,0 |
| rybnicki | 72,9 | 62,3 | 94,6 | 99,4 |
| wodzisławski | 72,5 | 61,8 | 93,5 | 99,0 |
| Miasta na prawach powiatu: Cities with powiat status: | | | | |
| Jastrzębie-Zdrój | 74,0 | 66,8 | 90,6 | 98,6 |
| Rybnik | 65,8 | 54,9 | 87,5 | 99,3 |
| Żory | 76,2 | 65,8 | 95,5 | 99,4 |
| Podregion (Subregion) sosnowiecki | 70,2 | 58,2 | 96,6 | 98,4 |
| Powiaty: Powiats: | | | | |
| będziński | 67,4 | 61,1 | 93,7 | 98,8 |
| zawierciański | 70,1 | 55,0 | 97,7 | 98,5 |
| Miasta na prawach powiatu: Cities with powiat status: | | | | |
| Dąbrowa Górnicza | 75,2 | 65,0 | 97,0 | 97,5 |
| Jaworzno | 74,8 | 54,8 | 98,2 | 97,9 |
| Sosnowiec | 66,2 | 52,8 | 95,4 | 98,7 |
| Podregion (Subregion) tyski | 69,8 | 59,9 | 92,6 | 99,1 |
| Powiaty: Powiats: | | | | |
| bieruńsko-lędziński | 68,3 | 58,2 | 73,5 | 99,5 |
| mikołowski | 68,6 | 57,2 | 97,2 | 99,0 |
| pszczyński | 62,6 | 54,4 | 79,8 | 99,2 |
| Miasto na prawach powiatu: City with powiat status: | | | | |
| Tychy | 73,7 | 64,1 | 94,9 | 98,8 |

U w a g a. Dane dotyczą terenów działania Komend Powiatowych Policji, które nie zawsze są tożsame z podziałem administracyjnym kraju na powiaty.

Ź r ó d ł o: dane Komendy Głównej Policji.

N o t e. Data concern areas of Powiats Police Headquarters activities, which are not always identical to the administrative division of the country into powiats.

S o u r c e: data of the National Police Headquarters.

DZIAŁ IV LUDNOŚĆ

Uwagi ogólne

1. Dane opracowano na podstawie:

1) bilansów stanu i struktury ludności na terenie gminy. Bilanse ludności sporządzane są dla okresów międzyspisywanych w oparciu o wyniki ostatniego spisu powszechnego (dla lat 2000 oraz 2010 – patrz ust. 2), przy uwzględnieniu:

a) zmian w danym okresie spowodowanych ruchem naturalnym (urodzenia, zgony) i migracjami ludności (zameldowania i wymeldowania na pobyt stały z innych gmin i z zagranicy), a także przesunięciami adresowymi ludności z tytułu zmian administracyjnych,

b) różnicy między liczbą osób zameldowanych na terenie gminy na pobyt czasowy ponad 3 miesiące (do 2005 r. – ponad 2 miesiące) a liczbą osób czasowo nieobecnych uzyskiwanej z cyklicznie przeprowadzanych badań, która stanowi jednocześnie różnicę między liczbą osób zameldowanych na pobyt stały w gminie a liczbą osób faktycznie mieszkających na terenie gminy;

2) rejestrów Ministerstwa Spraw Wewnętrznych (do 17 XI 2011 r. – Ministerstwa Spraw Wewnętrznych i Administracji) – o migracjach wewnętrznych i zagranicznych na pobyt stały;

3) sprawozdawczości urzędów stanu cywilnego – o zarejestrowanych małżeństwach, urodzeniach i zgonach;

4) sprawozdawczości sądów – o prawomocnie orzeczonych separacjach i rozwodach.

2. Dane o ludności, współczynniki demograficzne oraz przeliczenia na 1 mieszkańca (1000 ludności itp.) opracowano przy przyjęciu liczby ludności zbilansowanej:

– dla lat 2000, 2005, 2008-2009 – w oparciu o wyniki Narodowego Spisu Powszechnego Ludności i Mieszkań 2002 (dla 2000 r. według podziału administracyjnego z dnia 31 XII 2002 r.),

– od 2010 r. – w oparciu o wyniki Narodowego Spisu Powszechnego Ludności i Mieszkań 2011 (dla 2010 r. według podziału administracyjnego z dnia 31 XII 2011 r.).

3. Ludność na 1 km² w przekroju jednostek podziału terytorialnego, w celu uzyskania dokładniejszego wyniku, obliczono na podstawie danych o powierzchni wyrażonej w hektarach.

CHAPTER IV POPULATION

General notes

1. Data were elaborated on the basis of:

1) balances of the size and structure of the population in a gmina. Population balances are compiled for periods between censuses on the basis of the last census (for 2000 and 2010 – see item 2) taking into account:

a) changes in a given period connected with vital statistics (births, deaths) and migration of the population (registering and cancelling registration for permanent residence from other gminas and from abroad) as well as address changes of the population due to changes in the administrative division,

b) difference between the number of people registered in a gmina for temporary stay above 3 months (till 2005 – more than 2 months) and the number of people temporarily absent there being collected on the basis of surveys conducted periodically, which simultaneously makes the difference between the number of people registered for permanent residence in a gmina and the number of people actually living in the gmina;

2) registers of the Ministry the Interior (till 17 XI 2011 – Ministry of Interior and Administration) – on internal and international migration of population for permanent residence;

3) documentation of Civil Status Offices regarding registered marriages, births and deaths;

4) documentation of courts – regarding legally valid decisions in actions for separation and divorce.

2. Data on population, demographic rates and indicators per capita (per 1000 population etc.) were prepared assuming the number of population balanced on:

– for 2000, 2005, 2008-2009 – the basis of results of the National Population and Housing Census 2002 (for 2000 the administrative division of the country obligatory as of 31 XII 2002 was applied),

– since 2010 – the basis of results of the National Population and Housing Census 2011 (for 2010 according to the administrative division of the country obligatory as of 31 XII 2011).

3. Population per 1 km² by territorial division units, in order to obtain a more accurate result, was calculated on the basis of data on area in hectares.

4. Przez ludność w wieku produkcyjnym rozumie się ludność w wieku zdolności do pracy. Dla mężczyzn przyjęto wiek 18–64 lata, dla kobiet – 18–59 lat. Wśród ludności w wieku produkcyjnym wyróżnia się ludność w wieku **mobilnym**, tj. w wieku 18–44 lata i **niemobilnym**, tj. mężczyźni – 45–64 lata, kobiety – 45–59 lat. Przez ludność w wieku nieprodukcyjnym rozumie się ludność w wieku przedprodukcyjnym, tj. do 17 lat oraz w wieku poprodukcyjnym, tj. mężczyźni – 65 lat i więcej, kobiety – 60 lat i więcej.

5. Dane o **ruchu naturalnym ludności** w podziale terytorialnym opracowano:

- małżeństwa – według miejsca zameldowania męża przed ślubem, a jeśli mąż mieszkał na stałe za granicą – według miejsca zameldowania żony w Polsce przed zawarciem związku małżeńskiego;
- rozwody – według miejsca zamieszkania osoby wnoszącej powództwo;
- urodzenia – według miejsca zameldowania na pobyt stały matki noworodka;
- zgony – według miejsca zameldowania na pobyt stały osoby zmarłej.

Przyrost naturalny ludności stanowi różnicę między liczbą urodzeń żywych i zgonów w danym okresie.

Przez **niemowlęta** rozumie się dzieci w wieku poniżej 1 roku.

Dane o urodzeniach i zgonach (w tym zgonach niemowląt) prezentowane są zgodnie z kryteriami definicji urodzenia i zgonu noworodka rekomendowanej przez Światową Organizację Zdrowia.

6. **Przeciętne dalsze trwanie życia** wyraża średnią liczbę lat, jaką ma jeszcze do przeżycia osoba w wieku x lat, przy założeniu stałego poziomu umieralności z okresu, dla którego opracowano tablice trwania życia.

7. Dane o **migracjach** ludności opracowano na podstawie informacji o zameldowaniach na pobyt stały. Informacje te nie uwzględniają zmian adresu w obrębie tej samej gminy (miasta), z wyjątkiem gmin miejsko-wiejskich, dla których został zachowany podział na tereny miejskie i wiejskie.

Napływ ludności obejmuje zameldowania na pobyt stały; odpływ – wymeldowania ze stałego miejsca zamieszkania.

8. Współczynniki dotyczące ruchu naturalnego i migracji ludności w podziale terytorialnym obliczono jako iloraz liczby faktów określonego rodzaju i liczby ludności według stanu w dniu 30 VI.

4. *The working age population refers to males aged 18–64, and females aged 18–59. In this category the age groups of **mobility** (i.e. 18–44) and **non-mobility** (i.e. 45–64 for males and 45–59 for females) are distinguished. The **non-working age population** is defined as the **pre-working age population**, i.e. up to the age of 17 and the **post-working age population**, i.e. 65 and more for males and 60 and more for females.*

5. *Data regarding **vital statistics** according to territorial division were compiled as follows:*

- *marriages – according to the husband's place of permanent residence before contracting the marriage, and when the husband stayed abroad – by the wife's place of residence in Poland before contracting the marriage;*
- *divorces – according to the plaintiff's place of residence;*
- *births – according to the mother's place of permanent residence;*
- *deaths – according to the place of permanent residence of the deceased.*

***Natural increase of the population** is the difference between the number of live births and deaths in a given period.*

***Infant** is a child under the age of 1.*

Data on births and deaths (including infant deaths) are presented according to criteria of the definition of infant births and deaths recommended by the World Health Organization.

6. ***Life expectancy** is expressed by the average number of years that a person at the exact age x still has to live on, assuming a fixed mortality level from the period for which life expectancy tables were compiled.*

7. *Data on **migration** of the population were compiled on the basis of information regarding the registration for permanent residence. This information does not include changes of address within the same gmina (town), with the exception of urban-rural gminas for which the division into urban and rural areas has been kept.*

The inflow of the population includes registrations of arrivals for permanent residence, outflow – registrations of departures from permanent residence.

8. *Rates concerning vital statistics and migration of the population according to territorial division were calculated as the ratio of the number of defined events to the number of population as of 30 VI.*

TABL. 1 (16). POWIERZCHNIA I LUDNOŚĆ W 2013 R.

Stan w dniu 31 XII

AREA AND POPULATION IN 2013

As of 31 XII

| Lp. No. | WYSZCZEGÓLNIENIE SPECIFICATION gmina miejska urban gmina gmina miejsko-wiejska urban-rural gmina w tym miasto of which city gmina wiejska rural gmina | Powierzchnia w km ² Area in km ² | | | | | |
|------------|--|---|-----------------------|--------------------|--------------------|----------------------------------|---|
| | | | ogółem grand total | mężczyźni males | kobiety females | przedprodukcyjnym pre-working | |
| | | | | | | razem total | w tym kobiety of which females |
| 1 | WOJEWÓDZTWO VOIVODSHIP | 12333 | 4599447 | 2219791 | 2379656 | 776393 | 378892 |
| 2 | miasta urban areas | 3790 | 3559972 | 1709062 | 1850910 | 579634 | 282998 |
| 3 | wieś rural areas | 8543 | 1039475 | 510729 | 528746 | 196759 | 95894 |
| | PODREGION (SUBREGION) | | | | | | |
| 4 | BIELSKI | 2354 | 664691 | 320896 | 343795 | 123381 | 60224 |
| 5 | Powiat bielski | 459 | 160405 | 78160 | 82245 | 30899 | 15080 |
| | Gmina miejska: | | | | | | |
| 6 | Szczyrk | 39 | 5750 | 2734 | 3016 | 982 | 499 |
| | Gminy miejsko-wiejskie: | | | | | | |
| 7 | Czechowice-Dziedzice | 66 | 44779 | 21710 | 23069 | 8507 | 4137 |
| 8 | w tym miasto | 33 | 35684 | 17151 | 18533 | 6613 | 3247 |
| 9 | Wilamowice | 57 | 16670 | 8197 | 8473 | 3393 | 1671 |
| 10 | w tym miasto | 10 | 3015 | 1498 | 1517 | 591 | 274 |
| | Gminy wiejskie: | | | | | | |
| 11 | Bestwina | 38 | 11187 | 5494 | 5693 | 2141 | 1055 |
| 12 | Buczkowice | 19 | 11096 | 5425 | 5671 | 2124 | 1037 |
| 13 | Jasienica | 93 | 22870 | 11283 | 11587 | 4840 | 2369 |
| 14 | Jaworze | 21 | 6980 | 3434 | 3546 | 1296 | 576 |
| 15 | Kozy | 27 | 12529 | 5989 | 6540 | 2351 | 1204 |
| 16 | Porąbka | 65 | 15399 | 7545 | 7854 | 3000 | 1459 |
| 17 | Wilkowice | 34 | 13145 | 6349 | 6796 | 2265 | 1073 |
| 18 | Powiat cieszyński | 730 | 177479 | 85893 | 91586 | 33788 | 16304 |
| | Gminy miejskie: | | | | | | |
| 19 | Cieszyn | 29 | 35918 | 16850 | 19068 | 5905 | 2844 |
| 20 | Ustroń | 59 | 16003 | 7576 | 8427 | 2613 | 1229 |
| 21 | Wisła | 109 | 11261 | 5460 | 5801 | 1996 | 976 |
| | Gminy miejsko-wiejskie: | | | | | | |
| 22 | Skoczów | 64 | 26727 | 12831 | 13896 | 5149 | 2563 |
| 23 | w tym miasto | 10 | 14741 | 6993 | 7748 | 2603 | 1302 |
| 24 | Strumień | 59 | 12781 | 6392 | 6389 | 2632 | 1205 |
| 25 | w tym miasto | 6 | 3642 | 1811 | 1831 | 787 | 366 |
| | Gminy wiejskie: | | | | | | |
| 26 | Brenna | 95 | 10978 | 5431 | 5547 | 2252 | 1068 |
| 27 | Chybie | 32 | 9543 | 4701 | 4842 | 1985 | 939 |
| 28 | Dębowiec | 43 | 5700 | 2826 | 2874 | 1151 | 528 |
| 29 | Goleszów | 66 | 12908 | 6244 | 6664 | 2379 | 1170 |
| 30 | Hażlach | 49 | 10608 | 5214 | 5394 | 2232 | 1086 |
| 31 | Istebna | 84 | 11908 | 5928 | 5980 | 2821 | 1373 |
| 32 | Zebrzydowice | 41 | 13144 | 6440 | 6704 | 2673 | 1323 |

| Ludność <i>Population</i> | | | | | | | | Lp. No. |
|-----------------------------|---|---|---------------------------------------|---|---|---|---|------------|
| w wieku <i>at age</i> | | | | | na 1 km ² <i>per 1 km²</i> | na 100 mężczyzn przypada kobiet <i>females</i> per 100 <i>males</i> | w wieku nieprodukcyjnym na 100 osób w wieku produkcyjnym <i>at non-working</i> <i>age per 100</i> <i>persons of</i> <i>working age</i> | |
| produkcyjnym <i>working</i> | | | poprodukcyjnym <i>post-working</i> | | | | | |
| razem <i>total</i> | w tym kobiety <i>of which</i> <i>females</i> | z razem w wieku mobilnym <i>of total at</i> <i>mobility age</i> | razem <i>total</i> | w tym kobiety <i>of which</i> <i>females</i> | | | | |
| 2934496 | 1392130 | 1790200 | 888558 | 608634 | 373 | 107,2 | 56,7 | 1 |
| 2271003 | 1080307 | 1376184 | 709335 | 487605 | 939 | 108,3 | 56,8 | 2 |
| 663493 | 311823 | 414016 | 179223 | 121029 | 122 | 103,5 | 56,7 | 3 |
| 417633 | 198745 | 261115 | 123677 | 84826 | 282 | 107,1 | 59,2 | 4 |
| 102014 | 48494 | 64277 | 27492 | 18671 | 350 | 105,2 | 57,2 | 5 |
| 3686 | 1780 | 2267 | 1082 | 737 | 147 | 110,3 | 56,0 | 6 |
| 28457 | 13536 | 17867 | 7815 | 5396 | 674 | 106,3 | 57,4 | 7 |
| 22653 | 10817 | 14162 | 6418 | 4469 | 1084 | 108,1 | 57,5 | 8 |
| 10608 | 5057 | 6815 | 2669 | 1745 | 291 | 103,4 | 57,1 | 9 |
| 1890 | 890 | 1191 | 534 | 353 | 291 | 101,3 | 59,5 | 10 |
| 7169 | 3366 | 4480 | 1877 | 1272 | 295 | 103,6 | 56,0 | 11 |
| 7031 | 3322 | 4507 | 1941 | 1312 | 570 | 104,5 | 57,8 | 12 |
| 14573 | 6906 | 9408 | 3457 | 2312 | 249 | 102,7 | 56,9 | 13 |
| 4385 | 2105 | 2688 | 1299 | 865 | 330 | 103,3 | 59,2 | 14 |
| 8013 | 3869 | 5023 | 2165 | 1467 | 469 | 109,2 | 56,4 | 15 |
| 9753 | 4597 | 6122 | 2646 | 1798 | 239 | 104,1 | 57,9 | 16 |
| 8339 | 3956 | 5100 | 2541 | 1767 | 382 | 107,0 | 57,6 | 17 |
| 111417 | 53154 | 69190 | 32274 | 22128 | 243 | 106,6 | 59,3 | 18 |
| 22365 | 10842 | 13599 | 7648 | 5382 | 1255 | 113,2 | 60,6 | 19 |
| 9757 | 4753 | 5883 | 3633 | 2445 | 271 | 111,2 | 64,0 | 20 |
| 6993 | 3326 | 4239 | 2272 | 1499 | 102 | 106,2 | 61,0 | 21 |
| 16807 | 8026 | 10634 | 4771 | 3307 | 421 | 108,3 | 59,0 | 22 |
| 9213 | 4430 | 5760 | 2925 | 2016 | 1497 | 110,8 | 60,0 | 23 |
| 8244 | 3871 | 5161 | 1905 | 1313 | 218 | 100,0 | 55,0 | 24 |
| 2365 | 1112 | 1461 | 490 | 353 | 579 | 101,1 | 54,0 | 25 |
| 6837 | 3232 | 4273 | 1889 | 1247 | 115 | 102,1 | 60,6 | 26 |
| 6099 | 2876 | 3794 | 1459 | 1027 | 301 | 103,0 | 56,5 | 27 |
| 3659 | 1729 | 2319 | 890 | 617 | 134 | 101,7 | 55,8 | 28 |
| 8117 | 3853 | 5001 | 2412 | 1641 | 196 | 106,7 | 59,0 | 29 |
| 6880 | 3292 | 4336 | 1496 | 1016 | 217 | 103,5 | 54,2 | 30 |
| 7515 | 3548 | 4783 | 1572 | 1059 | 141 | 100,9 | 58,5 | 31 |
| 8144 | 3806 | 5168 | 2327 | 1575 | 317 | 104,1 | 61,4 | 32 |

TABL. 1 (16). POWIERZCHNIA I LUDNOŚĆ W 2013 R. (cd.)

Stan w dniu 31 XII

AREA AND POPULATION IN 2013 (cont.)

As of 31 XII

| Lp. No. | WYSZCZEGÓLNIENIE SPECIFICATION gmina miejska urban gmina gmina miejsko-wiejska urban-rural gmina w tym miasto of which city gmina wiejska rural gmina | Powierzchnia w km ² Area in km ² | | | | | przedprodukcyjnym pre-working | |
|-----------------------------------|--|---|-----------------------|--------------------|--------------------|----------------|---|--|
| | | | ogółem grand total | mężczyźni males | kobiety females | razem total | w tym kobiety of which females | |
| | | | | | | | | |
| PODREGION (SUBREGION) | | | | | | | | |
| BIELSKI (dok.) (cont.) | | | | | | | | |
| 1 | Powiat żywiecki | 1040 | 153108 | 74852 | 78256 | 29402 | 14543 | |
| Gmina miejska: | | | | | | | | |
| 2 | Żywiec | 51 | 32083 | 15430 | 16653 | 5646 | 2713 | |
| Gminy wiejskie: | | | | | | | | |
| 3 | Czernichów | 56 | 6773 | 3276 | 3497 | 1182 | 588 | |
| 4 | Gilowice | 28 | 6121 | 2979 | 3142 | 1271 | 648 | |
| 5 | Jeleśnia | 170 | 13478 | 6723 | 6755 | 2582 | 1264 | |
| 6 | Koszarawa | 32 | 2446 | 1223 | 1223 | 445 | 211 | |
| 7 | Lipowa | 59 | 10320 | 4968 | 5352 | 2119 | 1085 | |
| 8 | Łękawica | 43 | 4458 | 2207 | 2251 | 903 | 451 | |
| 9 | Łodygowice | 36 | 13825 | 6757 | 7068 | 2657 | 1308 | |
| 10 | Milówka | 99 | 10107 | 4961 | 5146 | 2024 | 981 | |
| 11 | Radziechowy-Wieprz | 65 | 13048 | 6401 | 6647 | 2691 | 1341 | |
| 12 | Rajcza | 131 | 9062 | 4429 | 4633 | 1648 | 844 | |
| 13 | Ślemień | 45 | 3502 | 1721 | 1781 | 671 | 359 | |
| 14 | Świnna | 39 | 8120 | 3939 | 4181 | 1654 | 867 | |
| 15 | Ujsoly | 110 | 4638 | 2348 | 2290 | 854 | 401 | |
| 16 | Węgierska Górka | 76 | 15127 | 7490 | 7637 | 3055 | 1482 | |
| Miasto na prawach powiatu: | | | | | | | | |
| City with powiat status: | | | | | | | | |
| 17 | Bielsko-Biała | 125 | 173699 | 81991 | 91708 | 29292 | 14297 | |
| PODREGION (SUBREGION) | | | | | | | | |
| BYTOMSKI | | | | | | | | |
| 18 | BYTOMSKI | 1575 | 446143 | 215777 | 230366 | 74595 | 36337 | |
| 19 | Powiat lubliniecki | 822 | 77205 | 38034 | 39171 | 14023 | 6755 | |
| Gmina miejska: | | | | | | | | |
| 20 | Lubliniec | 89 | 24316 | 11920 | 12396 | 4160 | 2014 | |
| Gmina miejsko-wiejska: | | | | | | | | |
| 21 | Woźniki | 128 | 9709 | 4832 | 4877 | 1801 | 842 | |
| 22 | w tym miasto | 71 | 4463 | 2221 | 2242 | 801 | 384 | |
| Gminy wiejskie: | | | | | | | | |
| 23 | Boronów | 57 | 3342 | 1660 | 1682 | 585 | 296 | |
| 24 | Ciasna | 134 | 7700 | 3792 | 3908 | 1378 | 649 | |
| 25 | Herby | 86 | 6876 | 3430 | 3446 | 1304 | 606 | |
| 26 | Kochanowice | 80 | 6866 | 3350 | 3516 | 1295 | 630 | |
| 27 | Koszęcin | 129 | 11833 | 5805 | 6028 | 2270 | 1122 | |
| 28 | Pawonków | 119 | 6563 | 3245 | 3318 | 1230 | 596 | |

| Ludność <i>Population</i> | | | | | | | | Lp. No. |
|-----------------------------|---|---|---------------------------------------|---|---|--|---|------------|
| w wieku <i>at age</i> | | | | | na 1 km ² per 1 km ² | na 100 mężczyzn przypada kobiet <i>females</i> per 100 males | w wieku nieprodukcyjnym na 100 osób w wieku produkcyjnym <i>at non-working age per 100 persons of working age</i> | |
| produkcyjnym <i>working</i> | | | poprodukcyjnym <i>post-working</i> | | | | | |
| razem <i>total</i> | w tym kobiety <i>of which females</i> | z razem w wieku mobilnym <i>of total at mobility age</i> | razem <i>total</i> | w tym kobiety <i>of which females</i> | | | | |
| 96558 | 45229 | 61140 | 27148 | 18484 | 147 | 104,5 | 58,6 | 1 |
| 19965 | 9479 | 12529 | 6472 | 4461 | 635 | 107,9 | 60,7 | 2 |
| 4356 | 2081 | 2626 | 1235 | 828 | 120 | 106,7 | 55,5 | 3 |
| 3788 | 1776 | 2437 | 1062 | 718 | 219 | 105,5 | 61,6 | 4 |
| 8521 | 3908 | 5366 | 2375 | 1583 | 79 | 100,5 | 58,2 | 5 |
| 1598 | 728 | 958 | 403 | 284 | 78 | 100,0 | 53,1 | 6 |
| 6624 | 3170 | 4251 | 1577 | 1097 | 176 | 107,7 | 55,8 | 7 |
| 2849 | 1332 | 1828 | 706 | 468 | 104 | 102,0 | 56,5 | 8 |
| 8844 | 4189 | 5593 | 2324 | 1571 | 386 | 104,6 | 56,3 | 9 |
| 6364 | 3001 | 4171 | 1719 | 1164 | 102 | 103,7 | 58,8 | 10 |
| 8362 | 3933 | 5362 | 1995 | 1373 | 201 | 103,8 | 56,0 | 11 |
| 5647 | 2566 | 3565 | 1767 | 1223 | 69 | 104,6 | 60,5 | 12 |
| 2229 | 1020 | 1399 | 602 | 402 | 78 | 103,5 | 57,1 | 13 |
| 5014 | 2341 | 3230 | 1452 | 973 | 207 | 106,1 | 61,9 | 14 |
| 2837 | 1257 | 1770 | 947 | 632 | 42 | 97,5 | 63,5 | 15 |
| 9560 | 4448 | 6055 | 2512 | 1707 | 198 | 102,0 | 58,2 | 16 |
| 107644 | 51868 | 66508 | 36763 | 25543 | 1395 | 111,9 | 61,4 | 17 |
| 284556 | 134796 | 173993 | 86992 | 59233 | 283 | 106,8 | 56,8 | 18 |
| 49811 | 23410 | 30896 | 13371 | 9006 | 94 | 103,0 | 55,0 | 19 |
| 15709 | 7356 | 9589 | 4447 | 3026 | 272 | 104,0 | 54,8 | 20 |
| 6184 | 2906 | 3872 | 1724 | 1129 | 76 | 100,9 | 57,0 | 21 |
| 2840 | 1322 | 1752 | 822 | 536 | 63 | 100,9 | 57,1 | 22 |
| 2208 | 1029 | 1349 | 549 | 357 | 58 | 101,3 | 51,4 | 23 |
| 5007 | 2388 | 3099 | 1315 | 871 | 57 | 103,1 | 53,8 | 24 |
| 4375 | 2021 | 2694 | 1197 | 819 | 80 | 100,5 | 57,2 | 25 |
| 4530 | 2171 | 2880 | 1041 | 715 | 86 | 105,0 | 51,6 | 26 |
| 7499 | 3515 | 4682 | 2064 | 1391 | 92 | 103,8 | 57,8 | 27 |
| 4299 | 2024 | 2731 | 1034 | 698 | 55 | 102,2 | 52,7 | 28 |

TABL. 1 (16). **POWIERZCHNIA I LUDNOŚĆ W 2013 R. (cd.)**

Stan w dniu 31 XII

AREA AND POPULATION IN 2013 (cont.)

As of 31 XII

| Lp. No. | WYSZCZEGÓLNIENIE SPECIFICATION gmina miejska urban gmina gmina miejsko-wiejska urban-rural gmina w tym miasto of which city gmina wiejska rural gmina | Powierzchnia w km ² Area in km ² | | | | | przedprodukcyjnym pre-working | |
|------------|--|---|-----------------------|--------------------|--------------------|----------------|---|--|
| | | | ogółem grand total | mężczyźni males | kobiety females | razem total | w tym kobiety of which females | |
| | | | | | | | | |
| | PODREGION (SUBREGION) BYTOMSKI (dok.) (cont.) | | | | | | | |
| 1 | Powiat tarnogórski | 644 | 138351 | 67292 | 71059 | 23324 | 11289 | |
| | Gminy miejskie: | | | | | | | |
| 2 | Kalety | 76 | 8607 | 4215 | 4392 | 1354 | 644 | |
| 3 | Miasteczko Śląskie | 68 | 7463 | 3610 | 3853 | 1297 | 624 | |
| 4 | Radzionków | 13 | 17025 | 8258 | 8767 | 2910 | 1415 | |
| 5 | Tarnowskie Góry | 84 | 60957 | 29347 | 31610 | 10069 | 4896 | |
| | Gminy wiejskie: | | | | | | | |
| 6 | Krupski Młyn | 39 | 3298 | 1629 | 1669 | 543 | 274 | |
| 7 | Ożarów | 46 | 5625 | 2745 | 2880 | 985 | 500 | |
| 8 | Świerklaniec | 45 | 11650 | 5688 | 5962 | 2086 | 1011 | |
| 9 | Tworóg | 125 | 8088 | 3997 | 4091 | 1454 | 658 | |
| 10 | Zbrosławice | 148 | 15638 | 7803 | 7835 | 2626 | 1267 | |
| | Miasta na prawach powiatu: Cities with powiat status: | | | | | | | |
| 11 | Bytom | 69 | 173439 | 83034 | 90405 | 27878 | 13712 | |
| 12 | Piekary Śląskie | 40 | 57148 | 27417 | 29731 | 9370 | 4581 | |
| | PODREGION (SUBREGION) CZĘSTOCHOWSKI | 3049 | 525494 | 252704 | 272790 | 86625 | 42207 | |
| 14 | Powiat częstochowski | 1521 | 135549 | 66397 | 69152 | 23736 | 11587 | |
| | Gminy miejsko-wiejskie: | | | | | | | |
| 15 | Błachownia | 67 | 13223 | 6272 | 6951 | 2186 | 1105 | |
| 16 | w tym miasto | 36 | 9839 | 4631 | 5208 | 1551 | 785 | |
| 17 | Koniecpol | 147 | 9897 | 4922 | 4975 | 1600 | 781 | |
| 18 | w tym miasto | 37 | 6165 | 3013 | 3152 | 994 | 489 | |
| | Gminy wiejskie: | | | | | | | |
| 19 | Dąbrowa Zielona | 100 | 4007 | 1976 | 2031 | 627 | 313 | |
| 20 | Janów | 146 | 5993 | 2984 | 3009 | 1085 | 520 | |
| 21 | Kamienica Polska | 46 | 5646 | 2740 | 2906 | 923 | 449 | |
| 22 | Kłomnice | 147 | 13774 | 6655 | 7119 | 2320 | 1195 | |
| 23 | Konopiska | 79 | 10692 | 5183 | 5509 | 1824 | 891 | |
| 24 | Kruszyna | 94 | 4887 | 2402 | 2485 | 912 | 444 | |
| 25 | Lelów | 124 | 4988 | 2481 | 2507 | 803 | 387 | |
| 26 | Mstów | 120 | 10725 | 5290 | 5435 | 2056 | 990 | |
| 27 | Mykanów | 141 | 14805 | 7348 | 7457 | 2909 | 1384 | |
| 28 | Olsztyn | 109 | 7283 | 3628 | 3655 | 1437 | 701 | |
| 29 | Poczesna | 60 | 12808 | 6240 | 6568 | 2181 | 1050 | |
| 30 | Przyrów | 80 | 3878 | 1936 | 1942 | 595 | 272 | |
| 31 | Rędziny | 41 | 10105 | 4961 | 5144 | 1749 | 847 | |
| 32 | Starcza | 20 | 2838 | 1379 | 1459 | 529 | 258 | |

| Ludność <i>Population</i> | | | | | | | | Lp. No. |
|-----------------------------|---|---|---------------------------------------|---|---|--|--|------------|
| w wieku <i>at age</i> | | | | | na 1 km ² per 1 km ² | na 100 mężczyzn przypada kobiet <i>females</i> per 100 males | w wieku nieprodukcyj- nym na 100 osób w wieku produkcyjnym <i>at non-working</i> <i>age per 100</i> <i>persons of</i> <i>working age</i> | |
| produkcyjnym <i>working</i> | | | poprodukcyjnym <i>post-working</i> | | | | | |
| razem <i>total</i> | w tym kobiety <i>of which</i> <i>females</i> | z razem w wieku mobilnym <i>of total at</i> <i>mobility age</i> | razem <i>total</i> | w tym kobiety <i>of which</i> <i>females</i> | | | | |
| 88185 | 41747 | 53962 | 26842 | 18023 | 215 | 105,6 | 56,9 | 1 |
| 5643 | 2665 | 3381 | 1610 | 1083 | 113 | 104,2 | 52,5 | 2 |
| 4690 | 2229 | 2862 | 1476 | 1000 | 110 | 106,7 | 59,1 | 3 |
| 10861 | 5180 | 6598 | 3254 | 2172 | 1290 | 106,2 | 56,8 | 4 |
| 38577 | 18361 | 23671 | 12311 | 8353 | 728 | 107,7 | 58,0 | 5 |
| 2089 | 937 | 1280 | 666 | 458 | 84 | 102,5 | 57,9 | 6 |
| 3568 | 1680 | 2218 | 1072 | 700 | 123 | 104,9 | 57,7 | 7 |
| 7497 | 3543 | 4618 | 2067 | 1408 | 261 | 104,8 | 55,4 | 8 |
| 5134 | 2423 | 3132 | 1500 | 1010 | 65 | 102,4 | 57,5 | 9 |
| 10126 | 4729 | 6202 | 2886 | 1839 | 105 | 100,4 | 54,4 | 10 |
| 109942 | 52229 | 67297 | 35619 | 24464 | 2498 | 108,9 | 57,8 | 11 |
| 36618 | 17410 | 21838 | 11160 | 7740 | 1429 | 108,4 | 56,1 | 12 |
| 332616 | 156612 | 200753 | 106253 | 73971 | 172 | 107,9 | 58,0 | 13 |
| 86520 | 40136 | 53159 | 25293 | 17429 | 89 | 104,1 | 56,7 | 14 |
| 8367 | 3963 | 4970 | 2670 | 1883 | 199 | 110,8 | 58,0 | 15 |
| 6184 | 2927 | 3622 | 2104 | 1496 | 268 | 112,5 | 59,1 | 16 |
| 6204 | 2760 | 3770 | 2093 | 1434 | 68 | 101,1 | 59,5 | 17 |
| 3881 | 1787 | 2335 | 1290 | 876 | 167 | 104,6 | 58,9 | 18 |
| 2451 | 1089 | 1431 | 929 | 629 | 40 | 102,8 | 63,5 | 19 |
| 3828 | 1741 | 2372 | 1080 | 748 | 41 | 100,8 | 56,6 | 20 |
| 3580 | 1672 | 2169 | 1143 | 785 | 122 | 106,1 | 57,7 | 21 |
| 8756 | 4060 | 5447 | 2698 | 1864 | 93 | 107,0 | 57,3 | 22 |
| 6917 | 3268 | 4215 | 1951 | 1350 | 136 | 106,3 | 54,6 | 23 |
| 3154 | 1463 | 2001 | 821 | 578 | 52 | 103,5 | 54,9 | 24 |
| 3100 | 1402 | 1856 | 1085 | 718 | 40 | 101,0 | 60,9 | 25 |
| 6885 | 3219 | 4358 | 1784 | 1226 | 90 | 102,7 | 55,8 | 26 |
| 9559 | 4492 | 6054 | 2337 | 1581 | 105 | 101,5 | 54,9 | 27 |
| 4645 | 2149 | 2895 | 1201 | 805 | 67 | 100,7 | 56,8 | 28 |
| 8339 | 3920 | 5095 | 2288 | 1598 | 214 | 105,3 | 53,6 | 29 |
| 2466 | 1110 | 1506 | 817 | 560 | 48 | 100,3 | 57,3 | 30 |
| 6475 | 2981 | 3911 | 1881 | 1316 | 245 | 103,7 | 56,1 | 31 |
| 1794 | 847 | 1109 | 515 | 354 | 141 | 105,8 | 58,2 | 32 |

TABL. 1 (16). POWIERZCHNIA I LUDNOŚĆ W 2013 R. (cd.)

Stan w dniu 31 XII

AREA AND POPULATION IN 2013 (cont.)

As of 31 XII

| Lp. No. | WYSZCZEGÓLNIENIE SPECIFICATION gmina miejska urban gmina gmina miejsko-wiejska urban-rural gmina w tym miasto of which city gmina wiejska rural gmina | Powierzchnia w km ² Area in km ² | | | | | przedprodukcyjnym pre-working | |
|--|--|---|-----------------------|--------------------|--------------------|----------------|---|--|
| | | | ogółem grand total | mężczyźni males | kobiety females | razem total | w tym kobiety of which females | |
| | | | | | | | | |
| PODREGION (SUBREGION) CZĘSTOCHOWSKI (dok.) (cont.) | | | | | | | | |
| 1 | Powiat kłobucki | 889 | 85576 | 42165 | 43411 | 15317 | 7387 | |
| Gminy miejsko-wiejskie: | | | | | | | | |
| 2 | Kłobuck | 130 | 20712 | 10082 | 10630 | 3666 | 1763 | |
| 3 | w tym miasto | 47 | 13246 | 6349 | 6897 | 2217 | 1077 | |
| 4 | Krzepice | 79 | 9225 | 4555 | 4670 | 1560 | 741 | |
| 5 | w tym miasto | 28 | 4460 | 2171 | 2289 | 756 | 371 | |
| Gminy wiejskie: | | | | | | | | |
| 6 | Lipie | 99 | 6425 | 3189 | 3236 | 1129 | 558 | |
| 7 | Miedźno | 113 | 7630 | 3742 | 3888 | 1367 | 668 | |
| 8 | Opatów | 73 | 6862 | 3409 | 3453 | 1248 | 567 | |
| 9 | Panki | 55 | 5092 | 2523 | 2569 | 912 | 480 | |
| 10 | Popów | 102 | 5996 | 2988 | 3008 | 1075 | 531 | |
| 11 | Przystajń | 89 | 5972 | 2958 | 3014 | 1105 | 528 | |
| 12 | Wręczyca Wielka | 149 | 17662 | 8719 | 8943 | 3255 | 1551 | |
| 13 | Powiat myszkowski | 479 | 72051 | 34910 | 37141 | 12205 | 5934 | |
| Gmina miejska: | | | | | | | | |
| 14 | Myszków | 74 | 32619 | 15670 | 16949 | 5297 | 2605 | |
| Gminy miejsko-wiejskie: | | | | | | | | |
| 15 | Koziegłowy | 160 | 14370 | 6992 | 7378 | 2444 | 1176 | |
| 16 | w tym miasto | 27 | 2438 | 1185 | 1253 | 393 | 184 | |
| 17 | Żarki | 101 | 8377 | 4087 | 4290 | 1588 | 786 | |
| 18 | w tym miasto | 25 | 4486 | 2157 | 2329 | 842 | 420 | |
| Gminy wiejskie: | | | | | | | | |
| 19 | Niegowa | 87 | 5703 | 2873 | 2830 | 1115 | 527 | |
| 20 | Poraj | 57 | 10982 | 5288 | 5694 | 1761 | 840 | |
| Miasto na prawach powiatu: City with powiat status: | | | | | | | | |
| 21 | Częstochowa | 160 | 232318 | 109232 | 123086 | 35367 | 17299 | |
| PODREGION (SUBREGION) GLIWICKI | | | | | | | | |
| 22 | GLIWICKI | 878 | 479061 | 231475 | 247586 | 77477 | 37757 | |
| 23 | Powiat gliwicki | 664 | 115254 | 55981 | 59273 | 20224 | 9941 | |
| Gminy miejskie: | | | | | | | | |
| 24 | Knurów | 34 | 39090 | 19043 | 20047 | 7130 | 3564 | |
| 25 | Pyskowice | 31 | 18642 | 8980 | 9662 | 2878 | 1400 | |
| Gminy miejsko-wiejskie: | | | | | | | | |
| 26 | Sośnicowice | 116 | 8641 | 4141 | 4500 | 1497 | 743 | |
| 27 | w tym miasto | 11 | 1853 | 810 | 1043 | 268 | 148 | |
| 28 | Toszek | 100 | 9494 | 4644 | 4850 | 1638 | 787 | |
| 29 | w tym miasto | 10 | 3664 | 1767 | 1897 | 645 | 310 | |
| Gminy wiejskie: | | | | | | | | |
| 30 | Gierałtówice | 38 | 11510 | 5554 | 5956 | 2187 | 1075 | |
| 31 | Pilchowice | 70 | 11396 | 5564 | 5832 | 2105 | 1030 | |
| 32 | Rudziniec | 159 | 10575 | 5197 | 5378 | 1766 | 829 | |
| 33 | Wielowieś | 116 | 5906 | 2858 | 3048 | 1023 | 513 | |
| Miasta na prawach powiatu: Cities with powiat status: | | | | | | | | |
| 34 | Gliwice | 134 | 185450 | 89331 | 96119 | 28924 | 14195 | |
| 35 | Zabrze | 80 | 178357 | 86163 | 92194 | 28329 | 13621 | |

| Ludność <i>Population</i> | | | | | | | | Lp. No. |
|-----------------------------|---|---|---------------------------------------|---|---|--|--|------------|
| w wieku <i>at age</i> | | | | | na 1 km ² per 1 km ² | na 100 mężczyzn przypada kobiet <i>females</i> per 100 males | w wieku nieprodukcyj- nym na 100 osób w wieku produkcyjnym <i>at non-working</i> <i>age per 100</i> <i>persons of</i> <i>working age</i> | |
| produkcyjnym <i>working</i> | | | poprodukcyjnym <i>post-working</i> | | | | | |
| razem <i>total</i> | w tym kobiety <i>of which</i> <i>females</i> | z razem w wieku mobilnym <i>of total at</i> <i>mobility age</i> | razem <i>total</i> | w tym kobiety <i>of which</i> <i>females</i> | | | | |
| 54255 | 25108 | 33722 | 16004 | 10916 | 96 | 103,0 | 57,7 | 1 |
| 13072 | 6084 | 8025 | 3974 | 2783 | 159 | 105,4 | 58,4 | 2 |
| 8311 | 3895 | 4977 | 2718 | 1925 | 279 | 108,6 | 59,4 | 3 |
| 5845 | 2697 | 3553 | 1820 | 1232 | 117 | 102,5 | 57,8 | 4 |
| 2841 | 1332 | 1732 | 863 | 586 | 161 | 105,4 | 57,0 | 5 |
| 4112 | 1887 | 2537 | 1184 | 791 | 65 | 101,5 | 56,3 | 6 |
| 4878 | 2283 | 3055 | 1385 | 937 | 68 | 103,9 | 56,4 | 7 |
| 4372 | 2049 | 2777 | 1242 | 837 | 93 | 101,3 | 57,0 | 8 |
| 3210 | 1467 | 2046 | 970 | 622 | 93 | 101,8 | 58,6 | 9 |
| 3824 | 1713 | 2428 | 1097 | 764 | 59 | 100,7 | 56,8 | 10 |
| 3750 | 1719 | 2306 | 1117 | 767 | 67 | 101,9 | 59,3 | 11 |
| 11192 | 5209 | 6995 | 3215 | 2183 | 119 | 102,6 | 57,8 | 12 |
| 45587 | 21462 | 27507 | 14259 | 9745 | 150 | 106,4 | 58,1 | 13 |
| 21054 | 10046 | 12543 | 6268 | 4298 | 443 | 108,2 | 54,9 | 14 |
| 8922 | 4138 | 5427 | 3004 | 2064 | 90 | 105,5 | 61,1 | 15 |
| 1533 | 707 | 906 | 512 | 362 | 91 | 105,7 | 59,0 | 16 |
| 5224 | 2450 | 3228 | 1565 | 1054 | 83 | 105,0 | 60,4 | 17 |
| 2808 | 1362 | 1734 | 836 | 547 | 176 | 108,0 | 59,8 | 18 |
| 3582 | 1618 | 2288 | 1006 | 685 | 65 | 98,5 | 59,2 | 19 |
| 6805 | 3210 | 4021 | 2416 | 1644 | 192 | 107,7 | 61,4 | 20 |
| 146254 | 69906 | 86365 | 50697 | 35881 | 1455 | 112,7 | 58,8 | 21 |
| 308455 | 147161 | 187977 | 93129 | 62668 | 545 | 107,0 | 55,3 | 22 |
| 74378 | 35450 | 45595 | 20652 | 13882 | 173 | 105,9 | 55,0 | 23 |
| 25084 | 11849 | 15636 | 6876 | 4634 | 1151 | 105,3 | 55,8 | 24 |
| 12226 | 5859 | 7351 | 3538 | 2403 | 603 | 107,6 | 52,5 | 25 |
| 5612 | 2753 | 3347 | 1532 | 1004 | 74 | 108,7 | 54,0 | 26 |
| 1234 | 660 | 745 | 351 | 235 | 159 | 128,8 | 50,2 | 27 |
| 6154 | 2903 | 3751 | 1702 | 1160 | 95 | 104,4 | 54,3 | 28 |
| 2372 | 1125 | 1468 | 647 | 462 | 377 | 107,4 | 54,5 | 29 |
| 7232 | 3457 | 4532 | 2091 | 1424 | 302 | 107,2 | 59,2 | 30 |
| 7363 | 3515 | 4480 | 1928 | 1287 | 163 | 104,8 | 54,8 | 31 |
| 6839 | 3259 | 4124 | 1970 | 1290 | 66 | 103,5 | 54,6 | 32 |
| 3868 | 1855 | 2374 | 1015 | 680 | 51 | 106,6 | 52,7 | 33 |
| 118510 | 56043 | 72930 | 38016 | 25881 | 1385 | 107,6 | 56,5 | 34 |
| 115567 | 55668 | 69452 | 34461 | 22905 | 2218 | 107,0 | 54,3 | 35 |

TABL. 1 (16). **POWIERZCHNIA I LUDNOŚĆ W 2013 R. (cd.)**

Stan w dniu 31 XII

AREA AND POPULATION IN 2013 (cont.)

As of 31 XII

| Lp. No. | WYSZCZEGÓLNIENIE SPECIFICATION gmina miejska urban gmina gmina miejsko-wiejska urban-rural gmina w tym miasto of which city gmina wiejska rural gmina | Powierzchnia w km ² Area in km ² | | | | | |
|------------|--|---|-----------------------|--------------------|--------------------|----------------------------------|---|
| | | | ogółem grand total | mężczyźni males | kobiety females | przedprodukcyjnym pre-working | |
| | | | | | | razem total | w tym kobiety of which females |
| 1 | PODREGION (SUBREGION) KATOWICKI | 380 | 752441 | 360248 | 392193 | 119741 | 58600 |
| | Miasta na prawach powiatu: Cities with powiat status: | | | | | | |
| 2 | Chorzów | 33 | 110761 | 52717 | 58044 | 18726 | 9063 |
| 3 | Katowice | 165 | 304362 | 144716 | 159646 | 43740 | 21381 |
| 4 | Mysłowice | 66 | 75129 | 36465 | 38664 | 12892 | 6285 |
| 5 | Ruda Śląska | 78 | 141521 | 68538 | 72983 | 24770 | 12087 |
| 6 | Siemianowice Śląskie | 25 | 68844 | 32899 | 35945 | 10890 | 5433 |
| 7 | Świętochłowice | 13 | 51824 | 24913 | 26911 | 8723 | 4351 |
| 8 | PODREGION (SUBREGION) RYBNICKI | 1353 | 637712 | 311146 | 326566 | 114389 | 55762 |
| 9 | Powiat raciborski | 544 | 109564 | 52773 | 56791 | 17729 | 8563 |
| | Gmina miejska: | | | | | | |
| 10 | Racibórz | 75 | 55930 | 26620 | 29310 | 8693 | 4221 |
| | Gminy miejsko-wiejskie: | | | | | | |
| 11 | Krzanowice | 47 | 5864 | 2857 | 3007 | 936 | 461 |
| 12 | w tym miasto | 4 | 2195 | 1038 | 1157 | 346 | 179 |
| 13 | Kuźnia Raciborska | 127 | 12008 | 5976 | 6032 | 1991 | 914 |
| 14 | w tym miasto | 31 | 5500 | 2745 | 2755 | 959 | 428 |
| | Gminy wiejskie: | | | | | | |
| 15 | Kornowac | 26 | 5036 | 2478 | 2558 | 1009 | 474 |
| 16 | Krzyżanowice | 70 | 11342 | 5489 | 5853 | 1954 | 940 |
| 17 | Nędza | 57 | 7330 | 3577 | 3753 | 1173 | 574 |
| 18 | Pietrowice Wielkie | 68 | 6897 | 3277 | 3620 | 1109 | 551 |
| 19 | Rudnik | 74 | 5157 | 2499 | 2658 | 864 | 428 |
| 20 | Powiat rybnicki | 224 | 76915 | 37917 | 38998 | 14783 | 7148 |
| | Gmina miejsko-wiejska: | | | | | | |
| 21 | Czerwionka-Leszczyny | 115 | 42077 | 20748 | 21329 | 7835 | 3841 |
| 22 | w tym miasto | 38 | 28480 | 14016 | 14464 | 5226 | 2545 |
| | Gminy wiejskie: | | | | | | |
| 23 | Gaszowice | 20 | 9260 | 4576 | 4684 | 1846 | 885 |
| 24 | Jejkowice | 8 | 4009 | 2002 | 2007 | 844 | 394 |
| 25 | Lyski | 57 | 9573 | 4696 | 4877 | 1678 | 770 |
| 26 | Świerklany | 24 | 11996 | 5895 | 6101 | 2580 | 1258 |
| 27 | Powiat wodzisławski | 287 | 157787 | 76823 | 80964 | 28479 | 13892 |
| | Gminy miejskie: | | | | | | |
| 28 | Pszów | 20 | 14252 | 6995 | 7257 | 2484 | 1177 |
| 29 | Radlin | 13 | 17984 | 8720 | 9264 | 3362 | 1648 |
| 30 | Rydułtowy | 15 | 21847 | 10560 | 11287 | 3750 | 1821 |
| 31 | Wodzisław Śląski | 50 | 48731 | 23465 | 25266 | 8265 | 4022 |

| Ludność <i>Population</i> | | | | | | | | Lp. No. |
|-----------------------------|---|---|---------------------------------------|---|---|--|--|------------|
| w wieku <i>at age</i> | | | | | na 1 km ² per 1 km ² | na 100 mężczyzn przypada kobiet <i>females</i> per 100 males | w wieku nieprodukcyj- nym na 100 osób w wieku produkcyjnym <i>at non-working</i> <i>age per 100</i> <i>persons of</i> <i>working age</i> | |
| produkcyjnym <i>working</i> | | | poprodukcyjnym <i>post-working</i> | | | | | |
| razem <i>total</i> | w tym kobiety <i>of which</i> <i>females</i> | z razem w wieku mobilnym <i>of total at</i> <i>mobility age</i> | razem <i>total</i> | w tym kobiety <i>of which</i> <i>females</i> | | | | |
| 477535 | 227348 | 288657 | 155165 | 106245 | 1980 | 108,9 | 57,6 | 1 |
| 68460 | 32605 | 42881 | 23575 | 16376 | 3332 | 110,1 | 61,8 | 2 |
| 192198 | 91735 | 115374 | 68424 | 46530 | 1849 | 110,3 | 58,4 | 3 |
| 49122 | 23442 | 29633 | 13115 | 8937 | 1145 | 106,0 | 52,9 | 4 |
| 90862 | 43069 | 54800 | 25889 | 17827 | 1821 | 106,5 | 55,8 | 5 |
| 43875 | 20849 | 26182 | 14079 | 9663 | 2700 | 109,3 | 56,9 | 6 |
| 33018 | 15648 | 19787 | 10083 | 6912 | 3894 | 108,0 | 57,0 | 7 |
| 409183 | 193910 | 254272 | 114140 | 76894 | 472 | 105,0 | 55,9 | 8 |
| 72107 | 34776 | 43730 | 19728 | 13452 | 201 | 107,6 | 51,9 | 9 |
| 36829 | 17847 | 22214 | 10408 | 7242 | 746 | 110,1 | 51,9 | 10 |
| 3909 | 1868 | 2367 | 1019 | 678 | 124 | 105,3 | 50,0 | 11 |
| 1445 | 711 | 890 | 404 | 267 | 713 | 111,5 | 51,9 | 12 |
| 7905 | 3733 | 4735 | 2112 | 1385 | 95 | 100,9 | 51,9 | 13 |
| 3593 | 1682 | 2156 | 948 | 645 | 175 | 100,4 | 53,1 | 14 |
| 3224 | 1545 | 2035 | 803 | 539 | 192 | 103,2 | 56,2 | 15 |
| 7394 | 3551 | 4501 | 1994 | 1362 | 163 | 106,6 | 53,4 | 16 |
| 4949 | 2367 | 3041 | 1208 | 812 | 128 | 104,9 | 48,1 | 17 |
| 4555 | 2252 | 2830 | 1233 | 817 | 102 | 110,5 | 51,4 | 18 |
| 3342 | 1613 | 2007 | 951 | 617 | 70 | 106,4 | 54,3 | 19 |
| 49411 | 23239 | 30786 | 12721 | 8611 | 344 | 102,9 | 55,7 | 20 |
| 27150 | 12732 | 16580 | 7092 | 4756 | 367 | 102,8 | 55,0 | 21 |
| 18577 | 8746 | 11214 | 4677 | 3173 | 757 | 103,2 | 53,3 | 22 |
| 5842 | 2724 | 3745 | 1572 | 1075 | 466 | 102,4 | 58,5 | 23 |
| 2610 | 1237 | 1658 | 555 | 376 | 528 | 100,2 | 53,6 | 24 |
| 6212 | 2941 | 3868 | 1683 | 1166 | 167 | 103,9 | 54,1 | 25 |
| 7597 | 3605 | 4935 | 1819 | 1238 | 496 | 103,5 | 57,9 | 26 |
| 99876 | 47423 | 61676 | 29432 | 19649 | 550 | 105,4 | 58,0 | 27 |
| 9184 | 4351 | 5582 | 2584 | 1729 | 697 | 103,7 | 55,2 | 28 |
| 11388 | 5445 | 7016 | 3234 | 2171 | 1435 | 106,2 | 57,9 | 29 |
| 13877 | 6640 | 8554 | 4220 | 2826 | 1461 | 106,9 | 57,4 | 30 |
| 30519 | 14588 | 18621 | 9947 | 6656 | 984 | 107,7 | 59,7 | 31 |

TABL. 1 (16). POWIERZCHNIA I LUDNOŚĆ W 2013 R. (cd.)

Stan w dniu 31 XII

AREA AND POPULATION IN 2013 (cont.)

As of 31 XII

| Lp. No. | WYSZCZEGÓLNIENIE SPECIFICATION gmina miejska urban gmina gmina miejsko-wiejska urban-rural gmina w tym miasto of which city gmina wiejska rural gmina | Powierzchnia w km ² Area in km ² | | | | | przedprodukcyjnym pre-working | |
|--|--|---|-----------------------|--------------------|--------------------|----------------|---|--|
| | | | ogółem grand total | mężczyźni males | kobiety females | razem total | w tym kobiety of which females | |
| | | | | | | | | |
| PODREGION (SUBREGION) | | | | | | | | |
| RYBNICKI (dok.) (cont.) | | | | | | | | |
| Powiat wodzisławski (dok.) (cont.) | | | | | | | | |
| Gminy wiejskie: | | | | | | | | |
| 1 | Godów | 38 | 13429 | 6590 | 6839 | 2616 | 1279 | |
| 2 | Gorzyce | 64 | 20678 | 10230 | 10448 | 3981 | 1967 | |
| 3 | Lubomia | 42 | 7961 | 3855 | 4106 | 1449 | 752 | |
| 4 | Markłowice | 14 | 5450 | 2674 | 2776 | 1103 | 542 | |
| 5 | Mszana | 31 | 7455 | 3734 | 3721 | 1469 | 684 | |
| Miasta na prawach powiatu: Cities with powiat status: | | | | | | | | |
| 6 | Jastrzębie-Zdrój | 85 | 91235 | 44739 | 46496 | 16434 | 8113 | |
| 7 | Rybnik | 148 | 140173 | 68498 | 71675 | 25048 | 12244 | |
| 8 | Żory | 65 | 62038 | 30396 | 31642 | 11916 | 5802 | |
| PODREGION (SUBREGION) | | | | | | | | |
| SOSNOWIECKI | | | | | | | | |
| 9 | Powiat będziński | 364 | 151170 | 72050 | 79120 | 23946 | 11615 | |
| Gminy miejskie: | | | | | | | | |
| 11 | Będzin | 37 | 58425 | 27795 | 30630 | 9192 | 4499 | |
| 12 | Czeladź | 16 | 32940 | 15634 | 17306 | 4898 | 2332 | |
| 13 | Sławków | 37 | 7129 | 3412 | 3717 | 1235 | 585 | |
| 14 | Wojkowice | 13 | 9107 | 4327 | 4780 | 1345 | 663 | |
| Gmina miejsko-wiejska: | | | | | | | | |
| 15 | Siewierz | 114 | 12252 | 5882 | 6370 | 2071 | 1023 | |
| 16 | w tym miasto | 39 | 5481 | 2627 | 2854 | 887 | 440 | |
| Gminy wiejskie: | | | | | | | | |
| 17 | Bobrowniki | 52 | 11912 | 5641 | 6271 | 1934 | 913 | |
| 18 | Mierzęcice | 49 | 7588 | 3698 | 3890 | 1281 | 641 | |
| 19 | Psary | 46 | 11817 | 5661 | 6156 | 1990 | 959 | |
| 20 | Powiat zawierciański | 1003 | 121683 | 58973 | 62710 | 19608 | 9593 | |
| Gminy miejskie: | | | | | | | | |
| 21 | Poręba | 40 | 8801 | 4208 | 4593 | 1429 | 693 | |
| 22 | Zawiercie | 85 | 51258 | 24376 | 26882 | 7929 | 3892 | |
| Gminy miejsko-wiejskie: | | | | | | | | |
| 23 | Łazy | 133 | 16101 | 7825 | 8276 | 2506 | 1217 | |
| 24 | w tym miasto | 9 | 7047 | 3412 | 3635 | 1091 | 536 | |
| 25 | Ogrodzieniec | 85 | 9383 | 4557 | 4826 | 1452 | 700 | |
| 26 | w tym miasto | 29 | 4379 | 2097 | 2282 | 640 | 317 | |
| 27 | Pillica | 143 | 8877 | 4443 | 4434 | 1480 | 694 | |
| 28 | w tym miasto | 8 | 1948 | 972 | 976 | 279 | 118 | |
| 29 | Szczekociny | 134 | 8046 | 3960 | 4086 | 1287 | 641 | |
| 30 | w tym miasto | 18 | 3745 | 1813 | 1932 | 576 | 287 | |
| Gminy wiejskie: | | | | | | | | |
| 31 | Irządze | 71 | 2786 | 1395 | 1391 | 464 | 224 | |
| 32 | Kroczyce | 110 | 6352 | 3197 | 3155 | 1222 | 575 | |
| 33 | Włodowice | 77 | 5299 | 2602 | 2697 | 901 | 461 | |
| 34 | Żarnowiec | 125 | 4780 | 2410 | 2370 | 938 | 496 | |

| Ludność <i>Population</i> | | | | | | | | | Lp. No. |
|-----------------------------|--|---|---------------------------------------|--|---|--|--|----|------------|
| w wieku <i>at age</i> | | | | | na 1 km ² <i>per 1 km²</i> | na 100 mężczyzn przypada kobiet <i>females</i> <i>per 100</i> <i>males</i> | w wieku nieprodukcyj- nym na 100 osób w wieku produkcyjnym <i>at non-working</i> <i>age per 100</i> <i>persons of</i> <i>working age</i> | | |
| produkcyjnym <i>working</i> | | | poprodukcyjnym <i>post-working</i> | | | | | | |
| razem <i>total</i> | w tym kobiety <i>of which</i> <i>females</i> | z razem w wieku mobilnym <i>of total at</i> <i>mobility age</i> | razem <i>total</i> | w tym kobiety <i>of which</i> <i>females</i> | | | | | |
| 8523 | 4034 | 5321 | 2290 | 1526 | 353 | 103,8 | 57,6 | 1 | |
| 13058 | 6087 | 8186 | 3639 | 2394 | 320 | 102,1 | 58,4 | 2 | |
| 5169 | 2448 | 3210 | 1343 | 906 | 191 | 106,5 | 54,0 | 3 | |
| 3329 | 1570 | 2129 | 1018 | 664 | 398 | 103,8 | 63,7 | 4 | |
| 4829 | 2260 | 3057 | 1157 | 777 | 239 | 99,7 | 54,4 | 5 | |
| 56474 | 26292 | 36494 | 18327 | 12091 | 1069 | 103,9 | 61,6 | 6 | |
| 90659 | 42855 | 55909 | 24466 | 16576 | 945 | 104,6 | 54,6 | 7 | |
| 40656 | 19325 | 25677 | 9466 | 6515 | 960 | 104,1 | 52,6 | 8 | |
| 448946 | 211958 | 266089 | 145361 | 101064 | 390 | 108,6 | 56,3 | 9 | |
| 95222 | 45245 | 57042 | 32002 | 22260 | 415 | 109,8 | 58,8 | 10 | |
| 36827 | 17425 | 22407 | 12406 | 8706 | 1563 | 110,2 | 58,6 | 11 | |
| 20806 | 9912 | 12158 | 7236 | 5062 | 2011 | 110,7 | 58,3 | 12 | |
| 4511 | 2169 | 2754 | 1383 | 963 | 194 | 108,9 | 58,0 | 13 | |
| 5828 | 2769 | 3302 | 1934 | 1348 | 712 | 110,5 | 56,3 | 14 | |
| 7808 | 3721 | 4709 | 2373 | 1626 | 108 | 108,3 | 56,9 | 15 | |
| 3478 | 1663 | 2068 | 1116 | 751 | 142 | 108,6 | 57,6 | 16 | |
| 7339 | 3538 | 4410 | 2639 | 1820 | 231 | 111,2 | 62,3 | 17 | |
| 4822 | 2262 | 2979 | 1485 | 987 | 154 | 105,2 | 57,4 | 18 | |
| 7281 | 3449 | 4323 | 2546 | 1748 | 256 | 108,7 | 62,3 | 19 | |
| 76310 | 35459 | 45656 | 25765 | 17658 | 121 | 106,3 | 59,5 | 20 | |
| 5466 | 2590 | 3246 | 1906 | 1310 | 220 | 109,1 | 61,0 | 21 | |
| 32200 | 15244 | 19105 | 11129 | 7746 | 601 | 110,3 | 59,2 | 22 | |
| 10328 | 4778 | 6071 | 3267 | 2281 | 121 | 105,8 | 55,9 | 23 | |
| 4563 | 2136 | 2655 | 1393 | 963 | 819 | 106,5 | 54,4 | 24 | |
| 5897 | 2718 | 3486 | 2034 | 1408 | 111 | 105,9 | 59,1 | 25 | |
| 2793 | 1298 | 1650 | 946 | 667 | 153 | 108,8 | 56,8 | 26 | |
| 5534 | 2528 | 3425 | 1863 | 1212 | 62 | 99,8 | 60,4 | 27 | |
| 1231 | 563 | 723 | 438 | 295 | 237 | 100,4 | 58,2 | 28 | |
| 5026 | 2269 | 2995 | 1733 | 1176 | 60 | 103,2 | 60,1 | 29 | |
| 2423 | 1125 | 1397 | 746 | 520 | 208 | 106,6 | 54,6 | 30 | |
| 1668 | 752 | 1040 | 654 | 415 | 39 | 99,7 | 67,0 | 31 | |
| 3919 | 1763 | 2448 | 1211 | 817 | 58 | 98,7 | 62,1 | 32 | |
| 3373 | 1539 | 2036 | 1025 | 697 | 69 | 103,7 | 57,1 | 33 | |
| 2899 | 1278 | 1804 | 943 | 596 | 38 | 98,3 | 64,9 | 34 | |

TABL. 1 (16). POWIERZCHNIA I LUDNOŚĆ W 2013 R. (dok.)

Stan w dniu 31 XII

AREA AND POPULATION IN 2013 (cont.)

As of 31 XII

| Lp. No. | WYSZCZEGÓLNIENIE SPECIFICATION gmina miejska <i>urban gmina</i> gmina miejsko-wiejska <i>urban-rural gmina</i> w tym miasto <i>of which city</i> gmina wiejska <i>rural gmina</i> | Powierzchnia w km ² Area in km ² | | | | | przedprodukcyjnym <i>pre-working</i> | |
|------------|--|---|------------------------------|---------------------------|---------------------------|-----------------------|---|--|
| | | | ogółem <i>grand total</i> | mężczyźni <i>males</i> | kobiety <i>females</i> | razem <i>total</i> | w tym kobiety <i>of which females</i> | |
| | | | | | | | | |
| | PODREGION (SUBREGION) SOSNOWIECKI (dok.) (cont.) | | | | | | | |
| | Powiat zawierciański (dok.) (cont.) | | | | | | | |
| | Miasta na prawach powiatu: Cities with powiat status: | | | | | | | |
| 1 | Dąbrowa Górnicza | 189 | 123994 | 59622 | 64372 | 18912 | 9190 | |
| 2 | Jaworzno | 153 | 93708 | 45533 | 48175 | 15032 | 7283 | |
| 3 | Sosnowiec | 91 | 211275 | 100230 | 111045 | 30025 | 14719 | |
| 4 | PODREGION (SUBREGION) TYSKI | 944 | 392075 | 191137 | 200938 | 72662 | 35605 | |
| 5 | Powiat bieruńsko-łędziński | 158 | 58597 | 28920 | 29677 | 11183 | 5456 | |
| | Gminy miejskie: | | | | | | | |
| 6 | Bieruń | 40 | 19696 | 9765 | 9931 | 3596 | 1721 | |
| 7 | Imielin | 28 | 8621 | 4248 | 4373 | 1686 | 785 | |
| 8 | Łędziny | 32 | 16737 | 8343 | 8394 | 3179 | 1562 | |
| | Gminy wiejskie: | | | | | | | |
| 9 | Bojszowy | 35 | 7411 | 3624 | 3787 | 1580 | 807 | |
| 10 | Chełm Śląski | 23 | 6132 | 2940 | 3192 | 1142 | 581 | |
| 11 | Powiat mikołowski | 233 | 95769 | 46671 | 49098 | 17839 | 8663 | |
| | Gminy miejskie: | | | | | | | |
| 12 | Łaziska Górne | 20 | 22460 | 10922 | 11538 | 3994 | 1894 | |
| 13 | Mikołów | 79 | 39776 | 19158 | 20618 | 7193 | 3540 | |
| 14 | Orzesze | 84 | 20000 | 9940 | 10060 | 3843 | 1859 | |
| | Gminy wiejskie: | | | | | | | |
| 15 | Ornontowice | 15 | 5941 | 2939 | 3002 | 1187 | 580 | |
| 16 | Wyry | 35 | 7592 | 3712 | 3880 | 1622 | 790 | |
| 17 | Powiat pszczyński | 471 | 108910 | 53388 | 55522 | 22337 | 11021 | |
| | Gmina miejsko-wiejska: | | | | | | | |
| 18 | Pszczyna | 175 | 51423 | 24921 | 26502 | 10356 | 5148 | |
| 19 | w tym miasto | 22 | 25999 | 12412 | 13587 | 4688 | 2333 | |
| | Gminy wiejskie: | | | | | | | |
| 20 | Goczałkowice-Zdrój | 47 | 6605 | 3191 | 3414 | 1278 | 629 | |
| 21 | Kobiór | 48 | 4902 | 2425 | 2477 | 936 | 463 | |
| 22 | Miedzna | 50 | 16069 | 8073 | 7996 | 3239 | 1586 | |
| 23 | Pawłowice | 76 | 18042 | 8935 | 9107 | 3810 | 1829 | |
| 24 | Suszec | 75 | 11869 | 5843 | 6026 | 2718 | 1366 | |
| | Miasto na prawach powiatu: City with powiat status: | | | | | | | |
| 25 | Tychy | 82 | 128799 | 62158 | 66641 | 21303 | 10465 | |

| Ludność <i>Population</i> | | | | | | | | Lp. No. |
|-----------------------------|--|---|---------------------------------------|--|---|--|--|------------|
| w wieku <i>at age</i> | | | | | na 1 km ² per 1 km ² | na 100 mężczyzn przypada kobiet <i>females</i> per 100 males | w wieku nieprodukcyj- nym na 100 osób w wieku produkcyjnym <i>at non-working</i> <i>age per 100</i> <i>persons of</i> <i>working age</i> | |
| produkcyjnym <i>working</i> | | | poprodukcyjnym <i>post-working</i> | | | | | |
| razem <i>total</i> | w tym kobiety <i>of which</i> <i>females</i> | z razem w wieku mobilnym <i>of total at</i> <i>mobility age</i> | razem <i>total</i> | w tym kobiety <i>of which</i> <i>females</i> | | | | |
| 80948 | 38292 | 47633 | 24134 | 16890 | 657 | 108,0 | 53,2 | 1 |
| 61025 | 28776 | 36376 | 17651 | 12116 | 614 | 105,8 | 53,6 | 2 |
| 135441 | 64186 | 79382 | 45809 | 32140 | 2320 | 110,8 | 56,0 | 3 |
| 255572 | 121600 | 157344 | 63841 | 43733 | 415 | 105,1 | 53,4 | 4 |
| 38585 | 18229 | 23764 | 8829 | 5992 | 371 | 102,6 | 51,9 | 5 |
| 13399 | 6340 | 8127 | 2701 | 1870 | 486 | 101,7 | 47,0 | 6 |
| 5446 | 2565 | 3359 | 1489 | 1023 | 308 | 102,9 | 58,3 | 7 |
| 11087 | 5177 | 6808 | 2471 | 1655 | 529 | 100,6 | 51,0 | 8 |
| 4758 | 2255 | 3042 | 1073 | 725 | 214 | 104,5 | 55,8 | 9 |
| 3895 | 1892 | 2428 | 1095 | 719 | 263 | 108,6 | 57,4 | 10 |
| 61493 | 29229 | 38240 | 16437 | 11206 | 411 | 105,2 | 55,7 | 11 |
| 14745 | 7102 | 9067 | 3721 | 2542 | 1119 | 105,6 | 52,3 | 12 |
| 25221 | 12026 | 15564 | 7362 | 5052 | 502 | 107,6 | 57,7 | 13 |
| 12817 | 5943 | 7971 | 3340 | 2258 | 239 | 101,2 | 56,0 | 14 |
| 3874 | 1843 | 2532 | 880 | 579 | 385 | 102,1 | 53,4 | 15 |
| 4836 | 2315 | 3106 | 1134 | 775 | 219 | 104,5 | 57,0 | 16 |
| 71224 | 34075 | 44433 | 15349 | 10426 | 231 | 104,0 | 52,9 | 17 |
| 32676 | 15616 | 20563 | 8391 | 5738 | 294 | 106,3 | 57,4 | 18 |
| 16472 | 7894 | 10158 | 4839 | 3360 | 1156 | 109,5 | 57,8 | 19 |
| 4200 | 2031 | 2615 | 1127 | 754 | 139 | 107,0 | 57,3 | 20 |
| 3146 | 1471 | 1938 | 820 | 543 | 102 | 102,1 | 55,8 | 21 |
| 11336 | 5425 | 6846 | 1494 | 985 | 321 | 99,0 | 41,8 | 22 |
| 12150 | 5853 | 7492 | 2082 | 1425 | 238 | 101,9 | 48,5 | 23 |
| 7716 | 3679 | 4979 | 1435 | 981 | 158 | 103,1 | 53,8 | 24 |
| 84270 | 40067 | 50907 | 23226 | 16109 | 1574 | 107,2 | 52,8 | 25 |

TABL. 2 (17). LUDNOŚĆ WEDŁUG PŁCI ORAZ BIOLOGICZNYCH I EDUKACYJNYCH GRUP WIEKU W 2013 R.

Stan w dniu 31 XII

POPULATION BY SEX AND BIOLOGICAL AND EDUCATIONAL AGE GROUPS IN 2013

As of 31 XII

| WYSZCZEGÓLNIENIE SPECIFICATION | Biologiczne grupy wieku Biological age groups | | | Edukacyjne grupy wieku Educational age groups | | | | |
|--|--|----------------|--------------------------------|--|---------------|---------------|---------------|---------------|
| | 0-14 lat | 15-64 | 65 lat i więcej and more | 3-6 lat | 7-12 | 13-15 | 16-18 | 19-24 lata |
| o – ogółem total | | | | | | | | |
| k – w tym kobiety of which females | | | | | | | | |
| WOJEWÓDZTWO ...o | 642956 | 3244750 | 711741 | 188650 | 239585 | 125107 | 138517 | 344567 |
| VOIVODSHIP k | 313907 | 1633932 | 431817 | 92412 | 117165 | 60867 | 67621 | 168830 |
| miastao | 481539 | 2513057 | 565376 | 142717 | 177965 | 91862 | 101779 | 258562 |
| urban areas k | 235102 | 1272162 | 343646 | 69871 | 87033 | 44848 | 49733 | 126857 |
| wieśo | 161417 | 731693 | 146365 | 45933 | 61620 | 33245 | 36738 | 86005 |
| rural areas k | 78805 | 361770 | 88171 | 22541 | 30132 | 16019 | 17888 | 41973 |
| Podregion (Subregion) | | | | | | | | |
| bielskio | 102109 | 463755 | 98827 | 29593 | 38203 | 20362 | 22056 | 52403 |
| k | 49808 | 234011 | 59976 | 14476 | 18835 | 9861 | 10782 | 25834 |
| Powiaty: Powiats: | | | | | | | | |
| bielskio | 25615 | 112837 | 21953 | 7487 | 9670 | 5076 | 5477 | 13147 |
| k | 12510 | 56603 | 13132 | 3600 | 4831 | 2425 | 2685 | 6456 |
| cieszyńskio | 28083 | 123945 | 25451 | 8034 | 10503 | 5615 | 5968 | 14114 |
| k | 13568 | 62713 | 15305 | 3902 | 5139 | 2740 | 2848 | 7015 |
| żywieckio | 23902 | 106946 | 22260 | 6753 | 9190 | 5165 | 5740 | 13244 |
| k | 11810 | 52850 | 13596 | 3359 | 4568 | 2509 | 2846 | 6549 |
| Miasto na prawach powiatu: City with powiat status: | | | | | | | | |
| Bielsko-Białao | 24509 | 120027 | 29163 | 7319 | 8840 | 4506 | 4871 | 11898 |
| k | 11920 | 61845 | 17943 | 3615 | 4297 | 2187 | 2403 | 5814 |
| Podregion (Subregion) | | | | | | | | |
| bytomskio | 61261 | 314217 | 70665 | 17746 | 22972 | 12155 | 13851 | 33672 |
| k | 29908 | 157552 | 42906 | 8680 | 11148 | 5939 | 6665 | 16481 |
| Powiaty: Powiats: | | | | | | | | |
| lublinieckio | 11503 | 54748 | 10954 | 3273 | 4445 | 2321 | 2609 | 6279 |
| k | 5582 | 27000 | 6589 | 1588 | 2153 | 1119 | 1242 | 3071 |
| tarnogórskio | 19057 | 97580 | 21714 | 5522 | 7119 | 3814 | 4422 | 10371 |
| k | 9267 | 48897 | 12895 | 2710 | 3463 | 1827 | 2120 | 5058 |
| Miasta na prawach powiatu: Cities with powiat status: | | | | | | | | |
| Bytomo | 22936 | 121518 | 28985 | 6651 | 8602 | 4507 | 5187 | 12812 |
| k | 11294 | 61281 | 17830 | 3264 | 4165 | 2249 | 2496 | 6224 |
| Piekary Śląskieo | 7765 | 40371 | 9012 | 2300 | 2806 | 1513 | 1633 | 4210 |
| k | 3765 | 20374 | 5592 | 1118 | 1367 | 744 | 807 | 2128 |
| Podregion (Subregion) | | | | | | | | |
| częstocheńskio | 70878 | 369074 | 85542 | 20439 | 27002 | 14518 | 16417 | 40009 |
| k | 34550 | 184980 | 53260 | 9925 | 13315 | 6937 | 8061 | 19411 |
| Powiaty: Powiats: | | | | | | | | |
| częstocheńskio | 19263 | 95652 | 20634 | 5550 | 7411 | 4107 | 4726 | 11142 |
| k | 9400 | 46982 | 12770 | 2676 | 3628 | 1993 | 2292 | 5408 |
| kłobuckio | 12460 | 59905 | 13211 | 3510 | 4836 | 2688 | 3021 | 7211 |
| k | 5995 | 29293 | 8123 | 1733 | 2335 | 1247 | 1504 | 3464 |
| myszkowskio | 10117 | 50390 | 11544 | 2833 | 3936 | 1988 | 2224 | 5351 |
| k | 4941 | 25170 | 7030 | 1361 | 1948 | 935 | 1089 | 2589 |
| Miasto na prawach powiatu: City with powiat status: | | | | | | | | |
| Częstochowao | 29038 | 163127 | 40153 | 8546 | 10819 | 5735 | 6446 | 16305 |
| k | 14214 | 83535 | 25337 | 4155 | 5404 | 2762 | 3176 | 7950 |
| Podregion (Subregion) | | | | | | | | |
| gliwickio | 64145 | 339461 | 75455 | 18934 | 23629 | 12379 | 13798 | 37093 |
| k | 31415 | 171177 | 44994 | 9344 | 11551 | 5956 | 6712 | 18045 |
| Powiat gliwickio | 16751 | 81726 | 16777 | 4823 | 6267 | 3284 | 3618 | 8916 |
| k | 8248 | 41018 | 10007 | 2415 | 3093 | 1600 | 1804 | 4389 |
| Miasta na prawach powiatu: Cities with powiat status: | | | | | | | | |
| Gliwiceo | 24115 | 131026 | 30309 | 7252 | 8727 | 4376 | 5019 | 14346 |
| k | 11945 | 66000 | 18174 | 3561 | 4354 | 2108 | 2437 | 6835 |
| Zabrzeo | 23279 | 126709 | 28369 | 6859 | 8635 | 4719 | 5161 | 13831 |
| k | 11222 | 64159 | 16813 | 3368 | 4104 | 2248 | 2471 | 6821 |

TABL. 2 (17). LUDNOŚĆ WEDŁUG PŁCI ORAZ BIOLOGICZNYCH I EDUKACYJNYCH GRUP WIEKU
 W 2013 R. (dok.)
 Stan w dniu 31 XII
 POPULATION BY SEX AND BIOLOGICAL AND EDUCATIONAL AGE GROUPS IN 2013 (cont.)
 As of 31 XII

| WYSZCZEGÓLNIENIE SPECIFICATION o – ogółem total k – w tym kobiety of which females | Biologiczne grupy wieku Biological age groups | | | Edukacyjne grupy wieku Educational age groups | | | | |
|---|--|---------------|--------------------------------|--|--------------|--------------|--------------|--------------|
| | 0-14 lat | 15-64 | 65 lat i więcej and more | 3-6 lat | 7-12 | 13-15 | 16-18 | 19-24 lata |
| Podregion (Subregion) | | | | | | | | |
| katowickio | 99526 | 527096 | 125819 | 29369 | 36654 | 18821 | 21160 | 55092 |
| k | 48657 | 266637 | 76899 | 14384 | 17904 | 9289 | 10345 | 26978 |
| Miasta na prawach powiatu: Cities with powiat status: | | | | | | | | |
| Chorzówo | 15570 | 75855 | 19336 | 4583 | 5697 | 3020 | 3340 | 7957 |
| k | 7543 | 38364 | 12137 | 2226 | 2736 | 1488 | 1617 | 3937 |
| Katowiceo | 36178 | 212202 | 55982 | 10651 | 13201 | 6770 | 7939 | 21986 |
| k | 17699 | 107859 | 34088 | 5243 | 6499 | 3302 | 3877 | 10807 |
| Mysłowiceo | 10837 | 53800 | 10492 | 3262 | 4042 | 1966 | 2165 | 5774 |
| k | 5256 | 27094 | 6314 | 1604 | 1954 | 981 | 1052 | 2889 |
| Ruda Śląskao | 20581 | 100213 | 20727 | 6098 | 7558 | 3994 | 4281 | 10857 |
| k | 10039 | 50279 | 12665 | 2952 | 3649 | 1985 | 2097 | 5228 |
| Siemianowice Śląskie ..o | 9070 | 48564 | 11210 | 2693 | 3346 | 1693 | 1922 | 4747 |
| k | 4506 | 24645 | 6794 | 1338 | 1670 | 842 | 942 | 2276 |
| Świętochłowiceo | 7290 | 36462 | 8072 | 2082 | 2810 | 1378 | 1513 | 3771 |
| k | 3614 | 18396 | 4901 | 1021 | 1396 | 691 | 760 | 1841 |
| Podregion (Subregion) | | | | | | | | |
| rybnickio | 94675 | 452358 | 90679 | 27593 | 35583 | 18435 | 20546 | 49461 |
| k | 46164 | 226969 | 53433 | 13599 | 17304 | 9040 | 10056 | 24253 |
| Powiaty: Powiats: | | | | | | | | |
| raciborskio | 14411 | 79060 | 16093 | 3920 | 5589 | 3072 | 3500 | 8680 |
| k | 7021 | 39953 | 9817 | 1917 | 2737 | 1476 | 1655 | 4305 |
| rybnickio | 12242 | 54331 | 10342 | 3523 | 4580 | 2350 | 2622 | 6281 |
| k | 5938 | 26828 | 6232 | 1744 | 2222 | 1151 | 1248 | 2993 |
| wodzisławskio | 23548 | 110289 | 23950 | 6923 | 8830 | 4614 | 5142 | 12179 |
| k | 11458 | 55339 | 14167 | 3370 | 4291 | 2288 | 2545 | 6012 |
| Miasta na prawach powiatu: Cities with powiat status: | | | | | | | | |
| Jastrzębie-Zdrójo | 13417 | 63536 | 14282 | 3938 | 5129 | 2709 | 3159 | 7403 |
| k | 6642 | 31808 | 8046 | 1990 | 2516 | 1326 | 1574 | 3566 |
| Rybniko | 20935 | 99776 | 19462 | 6213 | 7686 | 3906 | 4294 | 10684 |
| k | 10171 | 49932 | 11572 | 3079 | 3717 | 1851 | 2160 | 5261 |
| Żoryo | 10122 | 45366 | 6550 | 3076 | 3769 | 1784 | 1829 | 4234 |
| k | 4934 | 23109 | 3599 | 1499 | 1821 | 906 | 874 | 2116 |
| Podregion (Subregion) | | | | | | | | |
| sosnowieckio | 89387 | 497826 | 114617 | 26664 | 33252 | 17183 | 18642 | 46460 |
| k | 43547 | 251555 | 70320 | 13092 | 16133 | 8378 | 9086 | 22858 |
| Powiaty: Powiats: | | | | | | | | |
| będzińskio | 19984 | 105802 | 25384 | 5969 | 7539 | 3774 | 4004 | 9329 |
| k | 9690 | 53788 | 15642 | 2949 | 3609 | 1788 | 1959 | 4565 |
| zawierciańskio | 16132 | 84887 | 20664 | 4583 | 6156 | 3354 | 3591 | 8621 |
| k | 7846 | 42307 | 12557 | 2224 | 2972 | 1686 | 1787 | 4219 |
| Miasta na prawach powiatu: Cities with powiat status: | | | | | | | | |
| Dąbrowa Górniczao | 15930 | 89445 | 18619 | 4941 | 5879 | 2888 | 3050 | 7662 |
| k | 7769 | 45228 | 11375 | 2382 | 2906 | 1402 | 1461 | 3769 |
| Jaworznoo | 12407 | 66916 | 14385 | 3698 | 4622 | 2434 | 2690 | 7164 |
| k | 6032 | 33293 | 8850 | 1840 | 2237 | 1160 | 1304 | 3537 |
| Sosnowieco | 24934 | 150776 | 35565 | 7473 | 9056 | 4733 | 5307 | 13684 |
| k | 12210 | 76939 | 21896 | 3697 | 4409 | 2342 | 2575 | 6768 |
| Podregion (Subregion) | | | | | | | | |
| tyskio | 60975 | 280963 | 50137 | 18312 | 22290 | 11254 | 12047 | 30377 |
| k | 29858 | 141051 | 30029 | 8912 | 10975 | 5467 | 5914 | 14970 |
| Powiaty: Powiats: | | | | | | | | |
| bieruńsko-łędzińskio | 9341 | 42183 | 7073 | 2759 | 3447 | 1816 | 1959 | 4902 |
| k | 4534 | 20907 | 4236 | 1346 | 1679 | 852 | 977 | 2415 |
| mikołowskio | 14916 | 67699 | 13154 | 4428 | 5573 | 2750 | 3062 | 7438 |
| k | 7266 | 33909 | 7923 | 2170 | 2729 | 1326 | 1481 | 3605 |
| pszczyńskio | 18560 | 78133 | 12217 | 5440 | 6776 | 3645 | 3825 | 9274 |
| k | 9138 | 39090 | 7294 | 2642 | 3342 | 1792 | 1882 | 4620 |
| Miasto na prawach powiatu: City with powiat status: | | | | | | | | |
| Tychyo | 18158 | 92948 | 17693 | 5685 | 6494 | 3043 | 3201 | 8763 |
| k | 8920 | 47145 | 10576 | 2754 | 3225 | 1497 | 1574 | 4330 |

TABL. 3 (18). RUCH NATURALNY LUDNOŚCI W 2013 R.
VITAL STATISTICS IN 2013

| WYSZCZEGÓLNIENIE SPECIFICATION gmina miejska urban gmina gmina miejsko-wiejska urban-rural gmina w tym miasto of which city gmina wiejska rural gmina | Małżeń- stwa Marria- ges | Urodze- nia żywe Live births | Zgony Deaths | | Przyrost natural- ny Natural increase | Małżeń- stwa Marria- ges | Urodze- nia żywe Live births | Zgony Deaths | | Przyrost natural- ny Natural increase |
|--|-----------------------------------|--|-----------------|---|---|-----------------------------------|--|-----------------|---|---|
| | | | ogółem total | w tym niemow- ląt ^a of which infants | | | | ogółem total | w tym niemow- ląt ^a of which infants | |
| | | | | | | | | | | |
| WOJEWÓDZTWO VOIVODSHIP | 22225 | 42829 | 49156 | 218 | -6327 | 4,8 | 9,3 | 10,7 | 5,1 | -1,4 |
| PODREGION (SUBREGION) | | | | | | | | | | |
| BIELSKI | 3192 | 6669 | 6290 | 29 | 379 | 4,8 | 10,0 | 9,5 | 4,3 | 0,6 |
| Powiat bielski | 758 | 1630 | 1380 | 4 | 250 | 4,7 | 10,2 | 8,6 | 2,5 | 1,6 |
| Gmina miejska: | | | | | | | | | | |
| Szczyrk | 22 | 52 | 56 | - | -4 | 3,8 | 9,0 | 9,7 | - | -0,7 |
| Gminy miejsko-wiejskie: | | | | | | | | | | |
| Czechowice- -Dziedzice | 197 | 462 | 389 | 2 | 73 | 4,4 | 10,3 | 8,7 | 4,3 | 1,6 |
| w tym miasto | 157 | 364 | 327 | 2 | 37 | 4,4 | 10,2 | 9,2 | 5,5 | 1,0 |
| Wilamowice | 106 | 188 | 145 | - | 43 | 6,4 | 11,3 | 8,7 | - | 2,6 |
| w tym miasto | 14 | 35 | 35 | - | - | 4,6 | 11,6 | 11,6 | - | - |
| Gminy wiejskie: | | | | | | | | | | |
| Bestwina | 51 | 122 | 79 | - | 43 | 4,6 | 11,0 | 7,1 | - | 3,9 |
| Buczkowice | 60 | 107 | 130 | - | -23 | 5,4 | 9,7 | 11,8 | - | -2,1 |
| Jasienica | 113 | 255 | 183 | 1 | 72 | 5,0 | 11,2 | 8,0 | 3,9 | 3,2 |
| Jaworze | 32 | 57 | 44 | - | 13 | 4,6 | 8,2 | 6,3 | - | 1,9 |
| Kozy | 61 | 127 | 107 | 1 | 20 | 4,9 | 10,2 | 8,6 | 7,9 | 1,6 |
| Porąbka | 65 | 167 | 136 | - | 31 | 4,2 | 10,8 | 8,8 | - | 2,0 |
| Wilkowice | 51 | 93 | 111 | - | -18 | 3,9 | 7,1 | 8,4 | - | -1,4 |
| Powiat cieszyński | 904 | 1918 | 1677 | 8 | 241 | 5,1 | 10,8 | 9,5 | 4,2 | 1,4 |
| Gminy miejskie: | | | | | | | | | | |
| Cieszyn | 169 | 338 | 346 | 2 | -8 | 4,7 | 9,4 | 9,6 | 5,9 | -0,2 |
| Ustroń | 69 | 159 | 175 | - | -16 | 4,3 | 9,9 | 10,9 | - | -1,0 |
| Wisła | 62 | 114 | 109 | - | 5 | 5,5 | 10,1 | 9,6 | - | 0,4 |
| Gminy miejsko-wiejskie: | | | | | | | | | | |
| Skoczów | 152 | 258 | 257 | - | 1 | 5,7 | 9,7 | 9,6 | - | 0,0 |
| w tym miasto | 87 | 141 | 142 | - | -1 | 5,9 | 9,5 | 9,6 | - | -0,1 |
| Strumień | 83 | 151 | 124 | - | 27 | 6,5 | 11,8 | 9,7 | - | 2,1 |
| w tym miasto | 23 | 41 | 35 | - | 6 | 6,3 | 11,3 | 9,6 | - | 1,6 |
| Gminy wiejskie: | | | | | | | | | | |
| Brenna | 42 | 115 | 98 | - | 17 | 3,8 | 10,5 | 9,0 | - | 1,6 |
| Chybie | 51 | 123 | 91 | - | 32 | 5,3 | 12,9 | 9,5 | - | 3,4 |
| Dębowiec | 31 | 68 | 41 | 1 | 27 | 5,5 | 12,0 | 7,2 | 14,7 | 4,8 |
| Goleszów | 63 | 137 | 151 | 3 | -14 | 4,9 | 10,7 | 11,8 | 21,9 | -1,1 |
| Hazlach | 43 | 116 | 78 | - | 38 | 4,1 | 11,0 | 7,4 | - | 3,6 |
| Istebna | 75 | 197 | 98 | 1 | 99 | 6,3 | 16,6 | 8,2 | 5,1 | 8,3 |
| Zebrzydowice | 64 | 142 | 109 | 1 | 33 | 4,9 | 10,8 | 8,3 | 7,0 | 2,5 |

^a Na 1000 urodzeń żywych.

^a Per 1000 live births.

TABL. 3 (18). RUCH NATURALNY LUDNOŚCI W 2013 R. (cd.)
VITAL STATISTICS IN 2013 (cont.)

| WYSZCZEGÓLNIENIE SPECIFICATION gmina miejska urban gmina gmina miejsko-wiejska urban-rural gmina w tym miasto of which city gmina wiejska rural gmina | Maże- r- stwa Marria- ges | Urodze- nia żywe Live births | Zgony Deaths | | Przyrost natural- ny Natural increase | Maże- r- stwa Marria- ges | Urodze- nia żywe Live births | Zgony Deaths | | Przyrost natural- ny Natural increase |
|--|---|--|-----------------|--|---|---|--|-----------------|--|---|
| | | | ogółem total | w tym niemow- ląt ^a of which infants ^a | | | | ogółem total | w tym niemow- ląt ^a of which infants ^a | |
| | w liczbach bezwzględnych in absolute numbers | | | | | na 1000 ludności per 1000 population | | | | |
| PODREGION (SUBREGION) BIELSKI (dok.) (cont.) | | | | | | | | | | |
| Powiat żywiecki | 770 | 1446 | 1535 | 8 | -89 | 5,0 | 9,5 | 10,0 | 5,5 | -0,6 |
| Gmina miejska: | | | | | | | | | | |
| Żywiec | 152 | 261 | 338 | 1 | -77 | 4,7 | 8,1 | 10,5 | 3,8 | -2,4 |
| Gminy wiejskie: | | | | | | | | | | |
| Czernichów | 36 | 63 | 63 | - | - | 5,4 | 9,4 | 9,4 | - | - |
| Gilowice | 34 | 62 | 62 | - | - | 5,6 | 10,2 | 10,2 | - | - |
| Jelesnia | 59 | 132 | 151 | - | -19 | 4,4 | 9,8 | 11,2 | - | -1,4 |
| Koszarawa | 13 | 15 | 33 | - | -18 | 5,3 | 6,2 | 13,5 | - | -7,4 |
| Lipowa | 56 | 108 | 99 | 1 | 9 | 5,4 | 10,5 | 9,6 | 9,3 | 0,9 |
| Łękawica | 32 | 43 | 37 | - | 6 | 7,2 | 9,7 | 8,3 | - | 1,3 |
| Łodygowice | 72 | 147 | 128 | 1 | 19 | 5,2 | 10,7 | 9,3 | 6,8 | 1,4 |
| Milówka | 67 | 112 | 94 | - | 18 | 6,6 | 11,1 | 9,3 | - | 1,8 |
| Radziechowy-Wieprz | 79 | 133 | 116 | - | 17 | 6,1 | 10,2 | 8,9 | - | 1,3 |
| Rajcza | 30 | 74 | 115 | 1 | -41 | 3,3 | 8,2 | 12,7 | 13,5 | -4,5 |
| Ślemień | 18 | 29 | 33 | 1 | -4 | 5,1 | 8,2 | 9,4 | 34,5 | -1,1 |
| Świnna | 37 | 79 | 67 | 1 | 12 | 4,6 | 9,8 | 8,3 | 12,7 | 1,5 |
| Ujszoły | 12 | 37 | 61 | - | -24 | 2,6 | 7,9 | 13,0 | - | -5,1 |
| Węgierska Górka | 73 | 151 | 138 | 2 | 13 | 4,8 | 10,0 | 9,1 | 13,2 | 0,9 |
| Miasto na prawach powiatu: City with powiat status: | | | | | | | | | | |
| Bielsko-Biała | 760 | 1675 | 1698 | 9 | -23 | 4,4 | 9,6 | 9,8 | 5,4 | -0,1 |
| PODREGION (SUBREGION) BYTOMSKI | 2121 | 4063 | 4815 | 16 | -752 | 4,7 | 9,1 | 10,8 | 3,9 | -1,7 |
| Powiat lubliniecki | 368 | 702 | 746 | 1 | -44 | 4,8 | 9,1 | 9,7 | 1,4 | -0,6 |
| Gmina miejska: | | | | | | | | | | |
| Lubliniec | 105 | 207 | 245 | - | -38 | 4,3 | 8,5 | 10,1 | - | -1,6 |
| Gmina miejsko-wiejska: | | | | | | | | | | |
| Woźniki | 33 | 91 | 84 | - | 7 | 3,4 | 9,4 | 8,7 | - | 0,7 |
| w tym miasto | 15 | 40 | 40 | - | - | 3,4 | 9,0 | 9,0 | - | - |
| Gminy wiejskie: | | | | | | | | | | |
| Boronów | 20 | 27 | 23 | - | 4 | 6,0 | 8,1 | 6,9 | - | 1,2 |
| Ciasna | 38 | 66 | 65 | - | 1 | 4,9 | 8,5 | 8,4 | - | 0,1 |
| Herby | 37 | 63 | 82 | - | -19 | 5,4 | 9,1 | 11,9 | - | -2,7 |
| Kochanowice | 45 | 85 | 64 | - | 21 | 6,6 | 12,4 | 9,3 | - | 3,1 |
| Koszęcin | 61 | 117 | 120 | 1 | -3 | 5,2 | 9,9 | 10,2 | 8,5 | -0,3 |
| Pawonków | 29 | 46 | 63 | - | -17 | 4,4 | 7,0 | 9,6 | - | -2,6 |

^a Na 1000 urodzeń żywych.

^a Per 1000 live births.

TABL. 3 (18). RUCH NATURALNY LUDNOŚCI W 2013 R. (cd.)
 VITAL STATISTICS IN 2013 (cont.)

| WYSZCZEGÓLNIENIE SPECIFICATION gmina miejska urban gmina gmina miejsko-wiejska urban-rural gmina w tym miasto of which city gmina wiejska rural gmina | Małżeń- stwa Marria- ges | Urodze- nia żywe Live births | Zgony Deaths | | Przyrost natural- ny Natural increase | Małżeń- stwa Marria- ges | Urodze- nia żywe Live births | Zgony Deaths | | Przyrost natural- ny Natural increase |
|--|-----------------------------------|--|-----------------|---|---|-----------------------------------|--|-----------------|--|---|
| | | | ogółem total | w tym niemow- ląt ^a of which infants | | | | ogółem total | w tym niemow- ląt ^a of which infants ^a | |
| | | | | | | | | | | |
| PODREGION (SUBREGION) BYTOMSKI (dok.) (cont.) | | | | | | | | | | |
| Powiat tarnogórski | 670 | 1204 | 1377 | 2 | -173 | 4,8 | 8,7 | 10,0 | 1,7 | -1,3 |
| Gminy miejskie: | | | | | | | | | | |
| Kalety | 49 | 61 | 94 | - | -33 | 5,7 | 7,1 | 10,9 | - | -3,8 |
| Miasteczko Śląskie | 38 | 66 | 58 | - | 8 | 5,1 | 8,8 | 7,8 | - | 1,1 |
| Radzionków | 91 | 141 | 164 | - | -23 | 5,3 | 8,3 | 9,6 | - | -1,3 |
| Tarnowskie Góry | 300 | 551 | 623 | 2 | -72 | 4,9 | 9,0 | 10,2 | 3,6 | -1,2 |
| Gminy wiejskie: | | | | | | | | | | |
| Krupski Młyn | 16 | 28 | 39 | - | -11 | 4,9 | 8,5 | 11,9 | - | -3,3 |
| Ożarowice | 25 | 46 | 61 | - | -15 | 4,5 | 8,2 | 10,9 | - | -2,7 |
| Świerklaniec | 47 | 125 | 103 | - | 22 | 4,0 | 10,7 | 8,8 | - | 1,9 |
| Tworóg | 39 | 54 | 83 | - | -29 | 4,8 | 6,6 | 10,2 | - | -3,6 |
| Zbrosławice | 65 | 132 | 152 | - | -20 | 4,2 | 8,4 | 9,7 | - | -1,3 |
| Miasta na prawach powiatu: | | | | | | | | | | |
| Cities with powiat status: | | | | | | | | | | |
| Bytom | 806 | 1610 | 2094 | 11 | -484 | 4,6 | 9,3 | 12,0 | 6,8 | -2,8 |
| Piekary Śląskie | 277 | 547 | 598 | 2 | -51 | 4,8 | 9,5 | 10,4 | 3,7 | -0,9 |
| PODREGION (SUBREGION) CZĘSTOCHOWSKI | 2319 | 4478 | 6154 | 23 | -1676 | 4,4 | 8,5 | 11,7 | 5,1 | -3,2 |
| Powiat częstochowski ... | 578 | 1147 | 1555 | 7 | -408 | 4,3 | 8,5 | 11,5 | 6,1 | -3,0 |
| Gminy miejsko-wiejskie: | | | | | | | | | | |
| Błachownia | 47 | 93 | 149 | - | -56 | 3,6 | 7,0 | 11,3 | - | -4,2 |
| w tym miasto | 35 | 65 | 118 | - | -53 | 3,6 | 6,6 | 12,0 | - | -5,4 |
| Koniecpol | 37 | 71 | 123 | - | -52 | 3,7 | 7,1 | 12,4 | - | -5,2 |
| w tym miasto | 22 | 43 | 68 | - | -25 | 3,5 | 6,9 | 11,0 | - | -4,0 |
| Gminy wiejskie: | | | | | | | | | | |
| Dąbrowa Zielona..... | 10 | 32 | 65 | - | -33 | 2,5 | 8,0 | 16,3 | - | -8,3 |
| Janów | 28 | 44 | 82 | - | -38 | 4,7 | 7,4 | 13,7 | - | -6,4 |
| Kamienica Polska | 32 | 52 | 66 | - | -14 | 5,7 | 9,3 | 11,8 | - | -2,5 |
| Kłomnice | 56 | 101 | 166 | 4 | -65 | 4,1 | 7,3 | 12,0 | 39,6 | -4,7 |
| Konopiska | 50 | 89 | 115 | - | -26 | 4,7 | 8,3 | 10,7 | - | -2,4 |
| Kruszyna | 14 | 51 | 53 | - | -2 | 2,9 | 10,4 | 10,8 | - | -0,4 |
| Lelów | 26 | 43 | 89 | - | -46 | 5,2 | 8,6 | 17,8 | - | -9,2 |
| Mstów | 39 | 92 | 97 | 1 | -5 | 3,7 | 8,6 | 9,1 | 10,9 | -0,5 |
| Mykanów | 74 | 150 | 144 | 2 | 6 | 5,0 | 10,2 | 9,8 | 13,3 | 0,4 |
| Olsztyn | 29 | 76 | 82 | - | -6 | 4,0 | 10,5 | 11,3 | - | -0,8 |
| Poczesna | 59 | 103 | 130 | - | -27 | 4,6 | 8,0 | 10,1 | - | -2,1 |
| Przyrów | 14 | 41 | 69 | - | -28 | 3,6 | 10,5 | 17,7 | - | -7,2 |
| Rędziny | 54 | 84 | 86 | - | -2 | 5,4 | 8,3 | 8,5 | - | -0,2 |
| Starcza | 9 | 25 | 39 | - | -14 | 3,2 | 8,9 | 13,8 | - | -5,0 |

^a Na 1000 urodzeń żywych.

^a Per 1000 live births.

TABL. 3 (18). RUCH NATURALNY LUDNOŚCI W 2013 R. (cd.)
 VITAL STATISTICS IN 2013 (cont.)

| WYSZCZEGÓLNIENIE SPECIFICATION gmina miejska urban gmina gmina miejsko-wiejska urban-rural gmina w tym miasto of which city gmina wiejska rural gmina | Mażeń- stwa Marria- ges | Urodze- nia żywe Live births | Zgony Deaths | | Przyrost natural- ny Natural increase | Mażeń- stwa Marria- ges | Urodze- nia żywe Live births | Zgony Deaths | | Przyrost natural- ny Natural increase |
|--|----------------------------------|--|-----------------|--|---|----------------------------------|--|-----------------|--|---|
| | | | ogółem total | w tym niemow- ląt ^a of which infants ^a | | | | ogółem total | w tym niemow- ląt ^a of which infants ^a | |
| | | | | | | | | | | |
| PODREGION (SUBREGION) CZĘSTOCHOWSKI (cd.) (cont.) | | | | | | | | | | |
| Powiat kłobucki | 411 | 786 | 944 | 2 | -158 | 4,8 | 9,2 | 11,0 | 2,5 | -1,8 |
| Gminy miejsko-wiejskie: | | | | | | | | | | |
| Kłobuck | 84 | 192 | 193 | - | -1 | 4,1 | 9,3 | 9,3 | - | -0,0 |
| w tym miasto | 45 | 104 | 121 | - | -17 | 3,4 | 7,9 | 9,1 | - | -1,3 |
| Krzepice | 45 | 82 | 107 | - | -25 | 4,9 | 8,8 | 11,5 | - | -2,7 |
| w tym miasto | 24 | 43 | 50 | - | -7 | 5,4 | 9,6 | 11,2 | - | -1,6 |
| Gminy wiejskie: | | | | | | | | | | |
| Lipie | 39 | 61 | 88 | - | -27 | 6,0 | 9,5 | 13,6 | - | -4,2 |
| Miedźno | 39 | 77 | 95 | 1 | -18 | 5,1 | 10,1 | 12,4 | 13,0 | -2,3 |
| Opatów | 48 | 68 | 65 | - | 3 | 7,0 | 9,9 | 9,5 | - | 0,4 |
| Panki | 32 | 44 | 52 | 1 | -8 | 6,3 | 8,6 | 10,2 | 22,7 | -1,6 |
| Popów | 27 | 51 | 97 | - | -46 | 4,5 | 8,5 | 16,2 | - | -7,7 |
| Przystajń | 25 | 60 | 75 | - | -15 | 4,2 | 10,1 | 12,6 | - | -2,5 |
| Wręczyca Wielka | 72 | 151 | 172 | - | -21 | 4,1 | 8,5 | 9,7 | - | -1,2 |
| Powiat myszkowski | 350 | 676 | 841 | 3 | -165 | 4,9 | 9,4 | 11,7 | 4,4 | -2,3 |
| Gmina miejska: | | | | | | | | | | |
| Myszków | 158 | 290 | 377 | 1 | -87 | 4,8 | 8,9 | 11,5 | 3,4 | -2,7 |
| Gminy miejsko-wiejskie: | | | | | | | | | | |
| Koziegłowy | 68 | 138 | 182 | - | -44 | 4,7 | 9,6 | 12,7 | - | -3,1 |
| w tym miasto | 10 | 21 | 38 | - | -17 | 4,1 | 8,6 | 15,5 | - | -6,9 |
| Żarki | 34 | 90 | 88 | - | 2 | 4,1 | 10,8 | 10,6 | - | 0,2 |
| w tym miasto | 19 | 45 | 41 | - | 4 | 4,2 | 10,0 | 9,2 | - | 0,9 |
| Gminy wiejskie: | | | | | | | | | | |
| Niegowa | 43 | 66 | 71 | 1 | -5 | 7,6 | 11,6 | 12,5 | 15,2 | -0,9 |
| Poraj | 47 | 92 | 123 | 1 | -31 | 4,3 | 8,4 | 11,3 | 10,9 | -2,8 |
| Miasto na prawach powiatu: City with powiat status: Częstochowa | 980 | 1869 | 2814 | 11 | -945 | 4,2 | 8,0 | 12,1 | 5,9 | -4,1 |
| PODREGION (SUBREGION) GLIWICKI | 2257 | 4380 | 4865 | 23 | -485 | 4,7 | 9,1 | 10,1 | 5,3 | -1,0 |
| Powiat gliwicki | 552 | 1149 | 1075 | 5 | 74 | 4,8 | 10,0 | 9,3 | 4,4 | 0,6 |
| Gminy miejskie: | | | | | | | | | | |
| Knurów | 195 | 432 | 348 | 1 | 84 | 5,0 | 11,0 | 8,9 | 2,3 | 2,1 |
| Pyskowice | 89 | 165 | 193 | - | -28 | 4,8 | 8,8 | 10,4 | - | -1,5 |

^a Na 1000 urodzeń żywych.

^a Per 1000 live births.

TABL. 3 (18). RUCH NATURALNY LUDNOŚCI W 2013 R. (cd.)
VITAL STATISTICS IN 2013 (cont.)

| WYSZCZEGÓLNIENIE SPECIFICATION | Małżeń- stwa Marria- ges | Urodze- nia żywe Live births | Zgony Deaths | | Przyrost natural- ny Natural increase | Małżeń- stwa Marria- ges | Urodze- nia żywe Live births | Zgony Deaths | | Przyrost natural- ny Natural increase |
|--|---|--|-----------------|---|---|---|--|-----------------|--|---|
| | | | ogółem total | w tym niemow- ląt ^a of which infants | | | | ogółem total | w tym niemow- ląt ^a of which infants ^a | |
| | w liczbach bezwzględnych in absolute numbers | | | | | na 1000 ludności per 1000 population | | | | |
| PODREGION (SUBREGION) GLIWICKI (dok.) (cont.) | | | | | | | | | | |
| Powiat gliwicki (dok.) (cont.) | | | | | | | | | | |
| Gminy miejsko-wiejskie: | | | | | | | | | | |
| Sośnicowice | 38 | 75 | 73 | - | 2 | 4,4 | 8,7 | 8,5 | - | 0,2 |
| w tym miasto | 7 | 19 | 15 | - | 4 | 3,8 | 10,3 | 8,1 | - | 2,2 |
| Toszek | 48 | 84 | 85 | 1 | -1 | 5,0 | 8,8 | 8,9 | 11,9 | -0,1 |
| w tym miasto | 16 | 27 | 24 | - | 3 | 4,4 | 7,3 | 6,5 | - | 0,8 |
| Gminy wiejskie: | | | | | | | | | | |
| Gierałtowiec | 54 | 138 | 115 | 2 | 23 | 4,7 | 12,1 | 10,1 | 14,5 | 2,0 |
| Pilchowice | 48 | 103 | 98 | - | 5 | 4,2 | 9,1 | 8,6 | - | 0,4 |
| Rudziniec | 53 | 87 | 96 | 1 | -9 | 5,0 | 8,2 | 9,1 | 11,5 | -0,8 |
| Wielowieś | 27 | 65 | 67 | - | -2 | 4,6 | 11,0 | 11,4 | - | -0,3 |
| Miasta na prawach powiatu: Cities with powiat status: | | | | | | | | | | |
| Gliwice | 890 | 1670 | 1994 | 7 | -324 | 4,8 | 9,0 | 10,7 | 4,2 | -1,7 |
| Zabrze | 815 | 1561 | 1796 | 11 | -235 | 4,6 | 8,7 | 10,0 | 7,0 | -1,3 |
| PODREGION (SUBREGION) KATOWICKI | 3524 | 6972 | 8971 | 47 | -1999 | 4,7 | 9,2 | 11,9 | 6,7 | -2,6 |
| Miasta na prawach powiatu: Cities with powiat status: | | | | | | | | | | |
| Chorzów | 517 | 1115 | 1530 | 10 | -415 | 4,7 | 10,1 | 13,8 | 9,0 | -3,7 |
| Katowice | 1395 | 2636 | 3612 | 21 | -976 | 4,6 | 8,6 | 11,8 | 8,0 | -3,2 |
| Mysłowice | 367 | 720 | 732 | 2 | -12 | 4,9 | 9,6 | 9,7 | 2,8 | -0,2 |
| Ruda Śląska | 724 | 1435 | 1582 | 7 | -147 | 5,1 | 10,1 | 11,2 | 4,9 | -1,0 |
| Siemianowice Śląskie | 327 | 585 | 875 | 6 | -290 | 4,7 | 8,5 | 12,7 | 10,3 | -4,2 |
| Świętochłowice | 194 | 481 | 640 | 1 | -159 | 3,7 | 9,2 | 12,3 | 2,1 | -3,1 |
| PODREGION (SUBREGION) RYBNICKI | 3455 | 6209 | 6039 | 31 | 170 | 5,4 | 9,7 | 9,5 | 5,0 | 0,3 |
| Powiat raciborski | 549 | 898 | 1089 | 3 | -191 | 5,0 | 8,2 | 9,9 | 3,3 | -1,7 |
| Gmina miejska: | | | | | | | | | | |
| Racibórz | 311 | 444 | 540 | 1 | -96 | 5,6 | 7,9 | 9,6 | 2,3 | -1,7 |
| Gminy miejsko-wiejskie: | | | | | | | | | | |
| Krzyszów | 27 | 54 | 61 | - | -7 | 4,6 | 9,2 | 10,4 | - | -1,2 |
| w tym miasto | 9 | 21 | 33 | - | -12 | 4,1 | 9,5 | 15,0 | - | -5,4 |
| Kuźnia Raciborska | 70 | 96 | 111 | 1 | -15 | 5,8 | 8,0 | 9,2 | 10,4 | -1,2 |
| w tym miasto | 29 | 43 | 49 | 1 | -6 | 5,3 | 7,8 | 8,9 | 23,3 | -1,1 |

a Na 1000 urodzeń żywych.

a Per 1000 live births.

TABL. 3 (18). RUCH NATURALNY LUDNOŚCI W 2013 R. (cd.)
 VITAL STATISTICS IN 2013 (cont.)

| WYSZCZEGÓLNIENIE SPECIFICATION | Maże- r- stwa Marria- ges | Urodze- nia żywe Live births | Zgony Deaths | | Przyrost natural- ny Natural increase | Maże- r- stwa Marria- ges | Urodze- nia żywe Live births | Zgony Deaths | | Przyrost natural- ny Natural increase |
|--|---------------------------------------|--|-----------------|--|---|---------------------------------------|--|-----------------|--|---|
| | | | ogółem total | w tym niemow- ląt ^a of which infants ^a | | | | ogółem total | w tym niemow- ląt ^a of which infants ^a | |
| | | | | | | | | | | |
| PODREGION (SUBREGION) RYBNICKI (dok.) (cont.) | | | | | | | | | | |
| Powiat raciborski (dok.) (cont.) | | | | | | | | | | |
| Gminy wiejskie: | | | | | | | | | | |
| Kornowac | 27 | 58 | 46 | - | 12 | 5,4 | 11,6 | 9,2 | - | 2,4 |
| Krzyżanowice | 44 | 99 | 142 | - | -43 | 3,9 | 8,7 | 12,5 | - | -3,8 |
| Nędza | 33 | 69 | 78 | 1 | -9 | 4,5 | 9,4 | 10,6 | 14,5 | -1,2 |
| Pietrowice Wielkie | 21 | 40 | 55 | - | -15 | 3,0 | 5,8 | 7,9 | - | -2,2 |
| Rudnik | 16 | 38 | 56 | - | -18 | 3,1 | 7,4 | 10,9 | - | -3,5 |
| Powiat rybnicki | 429 | 859 | 716 | 5 | 143 | 5,6 | 11,2 | 9,3 | 5,8 | 1,9 |
| Gmina miejsko-wiejska: | | | | | | | | | | |
| Czerwionka- -Leszczyny | 247 | 461 | 407 | 2 | 54 | 5,9 | 11,0 | 9,7 | 4,3 | 1,3 |
| w tym miasto | 168 | 326 | 282 | 2 | 44 | 5,9 | 11,4 | 9,9 | 6,1 | 1,5 |
| Gminy wiejskie: | | | | | | | | | | |
| Gaszowice | 55 | 106 | 77 | 1 | 29 | 6,0 | 11,5 | 8,4 | 9,4 | 3,1 |
| Jejkowice | 17 | 42 | 32 | 1 | 10 | 4,2 | 10,4 | 8,0 | 23,8 | 2,5 |
| Lyski | 46 | 100 | 96 | - | 4 | 4,8 | 10,5 | 10,1 | - | 0,4 |
| Świerklany | 64 | 150 | 104 | 1 | 46 | 5,4 | 12,6 | 8,7 | 6,7 | 3,8 |
| Powiat wodzisławski | 859 | 1506 | 1666 | 13 | -160 | 5,4 | 9,5 | 10,5 | 8,6 | -1,0 |
| Gminy miejskie: | | | | | | | | | | |
| Pszów | 74 | 148 | 162 | 1 | -14 | 5,2 | 10,4 | 11,4 | 6,8 | -1,0 |
| Radlin | 98 | 174 | 196 | 3 | -22 | 5,4 | 9,6 | 10,8 | 17,2 | -1,2 |
| Rydułtowy | 129 | 216 | 249 | 2 | -33 | 5,9 | 9,9 | 11,4 | 9,3 | -1,5 |
| Wodzisław Śląski | 260 | 432 | 497 | 5 | -65 | 5,3 | 8,8 | 10,1 | 11,6 | -1,3 |
| Gminy wiejskie: | | | | | | | | | | |
| Godów | 62 | 146 | 90 | - | 56 | 4,6 | 10,9 | 6,7 | - | 4,2 |
| Gorzyce | 107 | 176 | 245 | - | -69 | 5,2 | 8,5 | 11,9 | - | -3,3 |
| Lubomia | 62 | 69 | 94 | - | -25 | 7,7 | 8,6 | 11,7 | - | -3,1 |
| Marklowice | 25 | 58 | 62 | 2 | -4 | 4,6 | 10,6 | 11,3 | 34,5 | -0,7 |
| Mszana | 42 | 87 | 71 | - | 16 | 5,7 | 11,7 | 9,6 | - | 2,2 |
| Miasta na prawach powiatu: Cities with powiat status: | | | | | | | | | | |
| Jastrzębie-Zdrój | 476 | 857 | 790 | 3 | 67 | 5,2 | 9,4 | 8,6 | 3,5 | 0,7 |
| Rybnik | 819 | 1432 | 1373 | 2 | 59 | 5,8 | 10,2 | 9,8 | 1,4 | 0,4 |
| Żory | 323 | 657 | 405 | 5 | 252 | 5,2 | 10,6 | 6,5 | 7,6 | 4,1 |
| PODREGION (SUBREGION) SOSNOWIECKI | 3218 | 5806 | 8696 | 28 | -2890 | 4,6 | 8,2 | 12,4 | 4,8 | -4,1 |
| Powiat będziński | 641 | 1317 | 2003 | 7 | -686 | 4,2 | 8,7 | 13,2 | 5,3 | -4,5 |
| Gminy miejskie: | | | | | | | | | | |
| Będzin | 247 | 535 | 826 | 4 | -291 | 4,2 | 9,1 | 14,1 | 7,5 | -5,0 |
| Czeladź | 134 | 261 | 433 | 1 | -172 | 4,0 | 7,9 | 13,1 | 3,8 | -5,2 |
| Sławków | 33 | 56 | 83 | - | -27 | 4,6 | 7,9 | 11,7 | - | -3,8 |
| Wojkowice | 50 | 77 | 141 | - | -64 | 5,5 | 8,4 | 15,4 | - | -7,0 |

^a Na 1000 urodzeń żywych.

^a Per 1000 live births.

TABL. 3 (18). RUCH NATURALNY LUDNOŚCI W 2013 R. (cd.)
 VITAL STATISTICS IN 2013 (cont.)

| WYSZCZEGÓLNIENIE SPECIFICATION gmina miejska urban gmina gmina miejsko-wiejska urban-rural gmina w tym miasto of which city gmina wiejska rural gmina | Małżeń- stwa Marria- ges | Urodze- nia żywe Live births | Zgony Deaths | | Przyrost natural- ny Natural increase | Małżeń- stwa Marria- ges | Urodze- nia żywe Live births | Zgony Deaths | | Przyrost natural- ny Natural increase |
|--|-----------------------------------|--|-----------------|--|---|-----------------------------------|--|-----------------|--|---|
| | | | ogółem total | w tym niemow- ląt of which infants | | | | ogółem total | w tym niemow- ląt ^a of which infants ^a | |
| | | | | | | | | | | |
| PODREGION (SUBREGION) SOSNOWIECKI (dok.) (cont.) | | | | | | | | | | |
| Powiat będziński (dok.) (cont.) | | | | | | | | | | |
| Gmina miejsko-wiejska: | | | | | | | | | | |
| Siewierz | 48 | 127 | 137 | 1 | -10 | 3,9 | 10,4 | 11,2 | 7,9 | -0,8 |
| w tym miasto | 22 | 56 | 59 | 1 | -3 | 4,0 | 10,2 | 10,8 | 17,9 | -0,5 |
| Gminy wiejskie: | | | | | | | | | | |
| Bobrowniki | 52 | 98 | 146 | 1 | -48 | 4,4 | 8,3 | 12,4 | 10,2 | -4,1 |
| Mierzęcice | 38 | 70 | 74 | - | -4 | 5,0 | 9,2 | 9,7 | - | -0,5 |
| Psary | 39 | 93 | 163 | - | -70 | 3,3 | 7,9 | 13,8 | - | -5,9 |
| Powiat zawierciański | 583 | 1013 | 1593 | 3 | -580 | 4,8 | 8,3 | 13,1 | 3,0 | -4,8 |
| Gminy miejskie: | | | | | | | | | | |
| Poreba | 41 | 74 | 127 | - | -53 | 4,6 | 8,4 | 14,4 | - | -6,0 |
| Zawiercie | 221 | 413 | 647 | - | -234 | 4,3 | 8,0 | 12,6 | - | -4,5 |
| Gminy miejsko-wiejskie: | | | | | | | | | | |
| Łazy | 83 | 141 | 220 | - | -79 | 5,2 | 8,8 | 13,7 | - | -4,9 |
| w tym miasto | 34 | 63 | 87 | - | -24 | 4,8 | 8,9 | 12,3 | - | -3,4 |
| Ogrodzieniec | 49 | 58 | 127 | - | -69 | 5,2 | 6,2 | 13,5 | - | -7,3 |
| w tym miasto | 28 | 28 | 61 | - | -33 | 6,4 | 6,4 | 13,9 | - | -7,5 |
| Pilica | 49 | 87 | 118 | - | -31 | 5,5 | 9,8 | 13,2 | - | -3,5 |
| w tym miasto | 8 | 15 | 23 | - | -8 | 4,1 | 7,6 | 11,7 | - | -4,1 |
| Szczekociny | 45 | 72 | 122 | - | -50 | 5,6 | 8,9 | 15,1 | - | -6,2 |
| w tym miasto | 18 | 24 | 40 | - | -16 | 4,8 | 6,4 | 10,7 | - | -4,3 |
| Gminy wiejskie: | | | | | | | | | | |
| Irządze | 13 | 23 | 40 | - | -17 | 4,6 | 8,2 | 14,3 | - | -6,1 |
| Kroczyce | 25 | 58 | 76 | 1 | -18 | 4,0 | 9,2 | 12,0 | 17,2 | -2,8 |
| Włodowice | 32 | 39 | 51 | - | -12 | 6,1 | 7,4 | 9,7 | - | -2,3 |
| Żarnowiec | 25 | 48 | 65 | 2 | -17 | 5,2 | 10,1 | 13,6 | 41,7 | -3,6 |
| Miasta na prawach powiatu: Cities with powiat status: | | | | | | | | | | |
| Dąbrowa Górnicza ... | 574 | 997 | 1326 | 5 | -329 | 4,6 | 8,0 | 10,7 | 5,0 | -2,6 |
| Jaworzno | 476 | 811 | 1030 | 4 | -219 | 5,1 | 8,6 | 11,0 | 4,9 | -2,3 |
| Sosnowiec | 944 | 1668 | 2744 | 9 | -1076 | 4,4 | 7,9 | 12,9 | 5,4 | -5,1 |

^a Na 1000 urodzeń żywych.

^a Per 1000 live births.

TABL. 3 (18). RUCH NATURALNY LUDNOŚCI W 2013 R. (dok.)
VITAL STATISTICS IN 2013 (cont.)

| WYSZCZEGÓLNIENIE SPECIFICATION gmina miejska urban gmina gmina miejsko-wiejska urban-rural gmina w tym miasto of which city gmina wiejska rural gmina | Maże- stwa Marria- ges | Urodze- nia żywe Live births | Zgony Deaths | | Przyrost natural- ny Natural increase | Maże- stwa Marria- ges | Urodze- nia żywe Live births | Zgony Deaths | | Przyrost natural- ny Natural increase |
|--|---------------------------------|--|-----------------|---|---|---------------------------------|--|-----------------|---|---|
| | | | ogółem total | w tym niemow- lą ^a of which infants ^a | | | | ogółem total | w tym niemow- lą ^a of which infants ^a | |
| | | | | | | | | | | |
| PODREGION (SUBREGION) | | | | | | | | | | |
| TYSKI | 2139 | 4252 | 3326 | 21 | 926 | 5,5 | 10,9 | 8,5 | 4,9 | 2,4 |
| Powiat bieruńsko- -łędzkiński | 326 | 663 | 446 | 7 | 217 | 5,6 | 11,4 | 7,6 | 10,6 | 3,7 |
| Gminy miejskie: | | | | | | | | | | |
| Bieruń | 120 | 214 | 130 | 3 | 84 | 6,1 | 10,9 | 6,6 | 14,0 | 4,3 |
| Imielin | 39 | 81 | 85 | - | -4 | 4,5 | 9,4 | 9,9 | - | -0,5 |
| Łędziny | 93 | 206 | 135 | 3 | 71 | 5,6 | 12,3 | 8,1 | 14,6 | 4,3 |
| Gminy wiejskie: | | | | | | | | | | |
| Bojszowy | 43 | 110 | 43 | - | 67 | 5,9 | 15,0 | 5,9 | - | 9,1 |
| Chełm Śląski | 31 | 52 | 53 | 1 | -1 | 5,1 | 8,5 | 8,7 | 19,2 | -0,2 |
| Powiat mikołowski | 494 | 975 | 836 | 3 | 139 | 5,2 | 10,2 | 8,8 | 3,1 | 1,5 |
| Gminy miejskie: | | | | | | | | | | |
| Łaziska Górne | 123 | 235 | 195 | - | 40 | 5,5 | 10,5 | 8,7 | - | 1,8 |
| Mikołów | 196 | 359 | 351 | - | 8 | 4,9 | 9,1 | 8,9 | - | 0,2 |
| Orzesze | 107 | 223 | 193 | 3 | 30 | 5,4 | 11,2 | 9,7 | 13,5 | 1,5 |
| Gminy wiejskie: | | | | | | | | | | |
| Ornontowice | 29 | 65 | 31 | - | 34 | 4,9 | 10,9 | 5,2 | - | 5,7 |
| Wyry | 39 | 93 | 66 | - | 27 | 5,2 | 12,4 | 8,8 | - | 3,6 |
| Powiat pszczyński | 633 | 1305 | 901 | 8 | 404 | 5,8 | 12,0 | 8,3 | 6,1 | 3,7 |
| Gmina miejsko-wiejska: | | | | | | | | | | |
| Pszczyna | 277 | 615 | 472 | 7 | 143 | 5,4 | 12,0 | 9,2 | 11,4 | 2,8 |
| w tym miasto | 144 | 297 | 248 | 2 | 49 | 5,5 | 11,4 | 9,6 | 6,7 | 1,9 |
| Gminy wiejskie: | | | | | | | | | | |
| Goczałkowice-Zdrój ... | 33 | 57 | 62 | - | -5 | 5,0 | 8,7 | 9,4 | - | -0,8 |
| Kobiór | 27 | 46 | 40 | - | 6 | 5,5 | 9,4 | 8,2 | - | 1,2 |
| Miedzna | 93 | 190 | 99 | - | 91 | 5,8 | 11,8 | 6,1 | - | 5,7 |
| Pawłowice | 127 | 224 | 117 | - | 107 | 7,1 | 12,4 | 6,5 | - | 5,9 |
| Suszec | 76 | 173 | 111 | 1 | 62 | 6,4 | 14,6 | 9,4 | 5,8 | 5,2 |
| Miasto na prawach powiatu: City with powiat status: | | | | | | | | | | |
| Tychy | 686 | 1309 | 1143 | 3 | 166 | 5,3 | 10,2 | 8,9 | 2,3 | 1,3 |

a Na 1000 urodzeń żywych.

a Per 1000 live births.

TABL. 4 (19). MAŁŻEŃSTWA, ROZWODY I SEPARACJE W 2013 R.
MARRIAGES, DIVORCES AND SEPARATIONS IN 2013

| WYSZCZEGÓLNIENIE SPECIFICATION | Mażeństwa <i>Marriages</i> | | | | Rozwody <i>Divorces</i> | | | Separacje <i>Separations</i> | | |
|---|----------------------------|--|-------------------------|--|-------------------------|--|--|------------------------------|--|---|
| | ogółem <i>total</i> | w tym miasta of which urban areas | z ogółem of total | | ogółem <i>total</i> | w tym miasta of which urban areas | na 1000 ludności per 1000 popula- tion | ogółem <i>total</i> | w tym miasta of which urban areas | na 10 tys. ludności per 10 thous. popula- tion |
| | | | cywilne <i>civil</i> | wyzna- niowe ^a <i>religious^a</i> | | | | | | |
| WOJEWÓDZTWO VOIVODSHIP | 22225 | 17059 | 8906 | 13319 | 8602 | 7363 | 1,9 | 391 | 322 | 0,8 |
| Podregion (Subregion) bielski | 3192 | 1515 | 1072 | 2120 | 1226 | 792 | 1,8 | 55 | 31 | 0,8 |
| Powiaty: <i>Powiats:</i> | | | | | | | | | | |
| bielski | 758 | 193 | 228 | 530 | 268 | 101 | 1,7 | 9 | 2 | 0,6 |
| cieszyński | 904 | 410 | 332 | 572 | 334 | 191 | 1,9 | 15 | 3 | 0,8 |
| żywiecki | 770 | 152 | 200 | 570 | 200 | 76 | 1,3 | 6 | 1 | 0,4 |
| Miasto na prawach powiatu: <i>City with powiat status:</i> | | | | | | | | | | |
| Bielsko-Biała | 760 | 760 | 312 | 448 | 424 | 424 | 2,4 | 25 | 25 | 1,4 |
| Podregion (Subregion) bytomski | 2121 | 1681 | 865 | 1256 | 836 | 724 | 1,9 | 22 | 18 | 0,5 |
| Powiaty: <i>Powiats:</i> | | | | | | | | | | |
| lubliński | 368 | 120 | 122 | 246 | 97 | 50 | 1,3 | 4 | 2 | 0,5 |
| tarnogórski | 670 | 478 | 225 | 445 | 250 | 185 | 1,8 | 5 | 3 | 0,4 |
| Miasta na prawach powiatu: <i>Cities with powiat status:</i> | | | | | | | | | | |
| Bytom | 806 | 806 | 398 | 408 | 369 | 369 | 2,1 | 8 | 8 | 0,5 |
| Piekary Śląskie | 277 | 277 | 120 | 157 | 120 | 120 | 2,1 | 5 | 5 | 0,9 |
| Podregion (Subregion) częstochoowski | 2319 | 1293 | 783 | 1536 | 933 | 674 | 1,8 | 55 | 34 | 1,0 |
| Powiaty: <i>Powiats:</i> | | | | | | | | | | |
| częstochoowski | 578 | 57 | 168 | 410 | 186 | 29 | 1,4 | 14 | 3 | 1,0 |
| kłobucki | 411 | 69 | 101 | 310 | 99 | 35 | 1,2 | 10 | 1 | 1,2 |
| myszkowski | 350 | 187 | 100 | 250 | 113 | 75 | 1,6 | 2 | 1 | 0,3 |
| Miasto na prawach powiatu: <i>City with powiat status:</i> | | | | | | | | | | |
| Częstochowa | 980 | 980 | 414 | 566 | 535 | 535 | 2,3 | 29 | 29 | 1,2 |
| Podregion (Subregion) gliwicki | 2257 | 2012 | 1088 | 1169 | 865 | 823 | 1,8 | 35 | 34 | 0,7 |
| Powiat gliwicki | 552 | 307 | 220 | 332 | 154 | 112 | 1,3 | 5 | 4 | 0,4 |
| Miasta na prawach powiatu: <i>Cities with powiat status:</i> | | | | | | | | | | |
| Gliwice | 890 | 890 | 425 | 465 | 347 | 347 | 1,9 | 15 | 15 | 0,8 |
| Zabrze | 815 | 815 | 443 | 372 | 364 | 364 | 2,0 | 15 | 15 | 0,8 |

^a Ze skutkami cywilnymi.

^a With civil law consequences.

TABL. 4 (19). MAŁŻEŃSTWA, ROZWODY I SEPARACJE W 2013 R. (dok.)
MARRIAGES, DIVORCES AND SEPARATIONS IN 2013 (cont.)

| WYSZCZEGÓLNIENIE SPECIFICATION | Małżeństwa Marriages | | | | Rozwody Divorces | | | Separacje Separations | | |
|--|-------------------------|---|----------------------|--|---------------------|---|--|--------------------------|---|---|
| | ogółem total | w tym miasta of which urban areas | z ogółem of total | | ogółem total | w tym miasta of which urban areas | na 1000 ludności per 1000 popula- tion | ogółem total | w tym miasta of which urban areas | na 10 tys. ludności per 10 thous. popula- tion |
| | | | cywilne civil | wyzna- niowe ^a religious ^a | | | | | | |
| Podregion (Subregion) | | | | | | | | | | |
| katowicki | 3524 | 3524 | 1622 | 1902 | 1467 | 1467 | 1,9 | 57 | 57 | 0,8 |
| Miasta na prawach powiatu: Cities with powiat status: | | | | | | | | | | |
| Chorzów | 517 | 517 | 246 | 271 | 213 | 213 | 1,9 | 7 | 7 | 0,6 |
| Katowice | 1395 | 1395 | 630 | 765 | 635 | 635 | 2,1 | 33 | 33 | 1,1 |
| Mysłowice | 367 | 367 | 163 | 204 | 121 | 121 | 1,6 | 3 | 3 | 0,4 |
| Ruda Śląska | 724 | 724 | 329 | 395 | 253 | 253 | 1,8 | 6 | 6 | 0,4 |
| Siemianowice Śląskie | 327 | 327 | 162 | 165 | 148 | 148 | 2,1 | 5 | 5 | 0,7 |
| Świętochłowice | 194 | 194 | 92 | 102 | 97 | 97 | 1,9 | 3 | 3 | 0,6 |
| Podregion (Subregion) | | | | | | | | | | |
| rybnicki | 3455 | 2696 | 1303 | 2152 | 1211 | 1032 | 1,9 | 96 | 85 | 1,5 |
| Powiaty: Powiats: | | | | | | | | | | |
| raciborski | 549 | 349 | 223 | 326 | 175 | 130 | 1,6 | 9 | 8 | 0,8 |
| rybnicki | 429 | 168 | 137 | 292 | 86 | 40 | 1,1 | 12 | 7 | 1,6 |
| wodzisławski | 859 | 561 | 298 | 561 | 289 | 201 | 1,8 | 23 | 18 | 1,5 |
| Miasta na prawach powiatu: Cities with powiat status: | | | | | | | | | | |
| Jastrzębie-Zdrój | 476 | 476 | 204 | 272 | 215 | 215 | 2,4 | 21 | 21 | 2,3 |
| Rybnik | 819 | 819 | 310 | 509 | 296 | 296 | 2,1 | 24 | 24 | 1,7 |
| Żory | 323 | 323 | 131 | 192 | 150 | 150 | 2,4 | 7 | 7 | 1,1 |
| Podregion (Subregion) | | | | | | | | | | |
| sosnowiecki | 3218 | 2830 | 1457 | 1761 | 1445 | 1355 | 2,1 | 52 | 49 | 0,7 |
| Powiaty: Powiats: | | | | | | | | | | |
| będziński | 641 | 486 | 305 | 336 | 281 | 232 | 1,9 | 10 | 8 | 0,7 |
| zawierciański | 583 | 350 | 204 | 379 | 229 | 188 | 1,9 | 8 | 7 | 0,7 |
| Miasta na prawach powiatu: Cities with powiat status: | | | | | | | | | | |
| Dąbrowa Górnicza | 574 | 574 | 251 | 323 | 252 | 252 | 2,0 | 4 | 4 | 0,3 |
| Jaworzno | 476 | 476 | 215 | 261 | 183 | 183 | 1,9 | 6 | 6 | 0,6 |
| Sosnowiec | 944 | 944 | 482 | 462 | 500 | 500 | 2,4 | 24 | 24 | 1,1 |
| Podregion (Subregion) | | | | | | | | | | |
| tyski | 2139 | 1508 | 716 | 1423 | 619 | 496 | 1,6 | 19 | 14 | 0,5 |
| Powiaty: Powiats: | | | | | | | | | | |
| bieruńsko-łódzki | 326 | 252 | 85 | 241 | 75 | 62 | 1,3 | 6 | 4 | 1,0 |
| mikołowski | 494 | 426 | 175 | 319 | 144 | 127 | 1,5 | 6 | 6 | 0,6 |
| pszczyński | 633 | 144 | 184 | 449 | 139 | 46 | 1,3 | 5 | 2 | 0,5 |
| Miasto na prawach powiatu: City with powiat status: | | | | | | | | | | |
| Tychy | 686 | 686 | 272 | 414 | 261 | 261 | 2,0 | 2 | 2 | 0,2 |

^a Ze skutkami cywilnymi.

^a With civil law consequences.

TABL. 5 (20). ZGONY WEDŁUG WYBRANYCH PRZYCZYŃ W 2012 R.
DEATHS BY SELECTED CAUSES IN 2012

| WYSZCZEGÓLNIENIE SPECIFICATION | Ogółem Total | W tym ^a Of which ^a | | | | |
|---|-----------------|--|---|--|---|---|
| | | nowotwory neoplasms | choroby układu krążenia diseases of the circulatory system | choroby układu oddechowego diseases of the respiratory system | choroby układu trawienego diseases of the digestive system | urazy i zatrucia według zewnętrznej przyczyny injuries and poisonings by external cause |
| na 1000 ludności per 1000 population | | | | | | |
| WOJEWÓDZTWO VOIVODSHIP | 10,6 | 2,8 | 4,9 | 0,4 | 0,5 | 0,6 |
| miasta <i>urban areas</i> | 10,8 | 3,0 | 4,9 | 0,4 | 0,6 | 0,7 |
| wieś <i>rural areas</i> | 10,0 | 2,4 | 5,1 | 0,4 | 0,4 | 0,6 |
| Podregion (Subregion) | | | | | | |
| bielski | 9,8 | 2,6 | 4,9 | 0,4 | 0,5 | 0,6 |
| Powiaty: <i>Powiats:</i> | | | | | | |
| bielski | 9,3 | 2,5 | 4,8 | 0,2 | 0,3 | 0,7 |
| cieszyński | 9,6 | 2,5 | 4,5 | 0,6 | 0,4 | 0,6 |
| żywiecki | 10,2 | 2,6 | 5,5 | 0,3 | 0,5 | 0,7 |
| Miasto na prawach powiatu: <i>City with powiat status:</i> | | | | | | |
| Bielsko-Biała | 9,9 | 2,6 | 5,0 | 0,3 | 0,5 | 0,5 |
| Podregion (Subregion) | | | | | | |
| bytowski | 10,8 | 2,9 | 5,1 | 0,4 | 0,6 | 0,6 |
| Powiaty: <i>Powiats:</i> | | | | | | |
| lubliniecki | 9,6 | 2,6 | 4,8 | 0,3 | 0,3 | 0,5 |
| tarnogórski | 9,4 | 2,5 | 4,6 | 0,3 | 0,5 | 0,4 |
| Miasta na prawach powiatu: <i>Cities with powiat status:</i> | | | | | | |
| Bytom | 12,1 | 3,2 | 5,3 | 0,5 | 0,8 | 0,8 |
| Piekary Śląskie | 11,9 | 3,1 | 5,8 | 0,3 | 0,9 | 0,5 |
| Podregion (Subregion) | | | | | | |
| częstochocki | 11,2 | 2,8 | 5,4 | 0,5 | 0,5 | 0,7 |
| Powiaty: <i>Powiats:</i> | | | | | | |
| częstochocki | 11,4 | 2,5 | 5,7 | 0,5 | 0,5 | 0,8 |
| kłobucki | 10,2 | 2,6 | 5,0 | 0,4 | 0,4 | 0,7 |
| myszkowski | 11,2 | 2,7 | 5,9 | 0,7 | 0,5 | 0,6 |
| Miasto na prawach powiatu: <i>City with powiat status:</i> | | | | | | |
| Częstochowa | 11,5 | 3,0 | 5,2 | 0,4 | 0,6 | 0,7 |
| Podregion (Subregion) | | | | | | |
| gliwicki | 10,1 | 2,8 | 4,1 | 0,4 | 0,5 | 0,6 |
| Powiat gliwicki | 9,7 | 2,6 | 4,6 | 0,3 | 0,4 | 0,5 |
| Miasta na prawach powiatu: <i>Cities with powiat status:</i> | | | | | | |
| Gliwice | 10,6 | 3,0 | 4,4 | 0,5 | 0,5 | 0,5 |
| Zabrze | 9,9 | 2,8 | 3,5 | 0,3 | 0,6 | 0,7 |

^a Zgodnie z Międzynarodową Statystyczną Klasyfikacją Chorób i Problemów Zdrowotnych (X Rewizja).

^a In accordance with the International Statistical Classification of Diseases and Related Health Problems (ICD-10 Revision).

TABL. 5 (20). ZGONY WEDŁUG WYBRANYCH PRZYCZYŃ W 2012 R. (dok.)

DEATHS BY SELECTED CAUSES IN 2012 (cont.)

| WYSZCZEGÓLNIENIE SPECIFICATION | Ogółem Total | W tym ^a Of which ^a | | | | |
|--|-----------------|--|---|--|--|---|
| | | nowotwory neoplasms | choroby układu krążenia diseases of the circulatory system | choroby układu oddechowego diseases of the respiratory system | choroby układu trawiennego diseases of the digestive system | urazy i zatrucia według zewnętrznej przyczyny injuries and poisonings by external cause |
| | | na 1000 ludności | per 1000 population | | | |
| Podregion (Subregion) katowicki | 11,7 | 3,2 | 5,0 | 0,4 | 0,7 | 0,7 |
| Miasta na prawach powiatu: Cities with powiat status: | | | | | | |
| Chorzów | 13,3 | 3,5 | 5,7 | 0,5 | 0,8 | 0,8 |
| Katowice | 11,7 | 3,4 | 5,1 | 0,4 | 0,6 | 0,7 |
| Mysłowice | 10,1 | 2,6 | 5,0 | 0,2 | 0,7 | 0,8 |
| Ruda Śląska | 11,3 | 2,8 | 4,5 | 0,6 | 0,8 | 0,8 |
| Siemianowice Śląskie | 11,6 | 3,1 | 5,0 | 0,4 | 0,7 | 0,6 |
| Świętochłowice | 11,8 | 3,4 | 4,9 | 0,4 | 0,8 | 0,7 |
| Podregion (Subregion) rybnicki | 9,3 | 2,7 | 4,2 | 0,5 | 0,4 | 0,6 |
| Powiaty: Powiats: | | | | | | |
| raciborski | 9,9 | 2,4 | 4,7 | 0,4 | 0,5 | 0,6 |
| rybnicki | 10,0 | 2,8 | 4,6 | 0,5 | 0,5 | 0,6 |
| wodzisławski | 10,1 | 2,9 | 4,5 | 0,5 | 0,4 | 0,5 |
| Miasta na prawach powiatu: Cities with powiat status: | | | | | | |
| Jastrzębie-Zdrój | 8,6 | 2,9 | 3,4 | 0,4 | 0,3 | 0,6 |
| Rybnik | 9,0 | 2,6 | 4,0 | 0,6 | 0,4 | 0,5 |
| Żory | 6,9 | 2,1 | 3,1 | 0,4 | 0,3 | 0,6 |
| Podregion (Subregion) sosnowiecki | 12,2 | 3,1 | 5,9 | 0,4 | 0,7 | 0,8 |
| Powiaty: Powiats: | | | | | | |
| będziński | 13,1 | 3,2 | 6,7 | 0,3 | 0,7 | 0,8 |
| zawierciański | 13,1 | 3,2 | 6,5 | 0,5 | 0,6 | 0,9 |
| Miasta na prawach powiatu: Cities with powiat status: | | | | | | |
| Dąbrowa Górnicza | 11,4 | 2,8 | 5,5 | 0,6 | 0,5 | 0,7 |
| Jaworzno | 10,3 | 2,9 | 4,7 | 0,5 | 0,6 | 0,6 |
| Sosnowiec | 12,3 | 3,3 | 5,7 | 0,4 | 0,8 | 0,7 |
| Podregion (Subregion) tyski | 8,8 | 2,4 | 4,3 | 0,4 | 0,4 | 0,5 |
| Powiaty: Powiats: | | | | | | |
| bieruńsko-łędzki | 8,1 | 2,5 | 3,9 | 0,3 | 0,4 | 0,4 |
| mikołowski | 9,1 | 2,2 | 4,6 | 0,3 | 0,5 | 0,5 |
| pszczyński | 8,2 | 2,1 | 4,3 | 0,4 | 0,4 | 0,4 |
| Miasto na prawach powiatu: City with powiat status: | | | | | | |
| Tychy | 9,3 | 2,8 | 4,1 | 0,6 | 0,4 | 0,6 |

^a Zgodnie z Międzynarodową Statystyczną Klasyfikacją Chorób i Problemów Zdrowotnych (X Rewizja).^a In accordance with the International Statistical Classification of Diseases and Related Health Problems (ICD-10 Revision).

TABL. 6 (21). **MIGRACJE WEWNĘTRZNE I ZAGRANICZNE LUDNOŚCI NA POBYT STAŁY W 2013 R.**
INTERNAL AND INTERNATIONAL MIGRATION OF POPULATION FOR PERMANENT RESIDENCE

| Lp. No. | WYSZCZEGÓLNIENIE SPECIFICATION | Napływ ^a Inflow ^a | | | |
|------------|---|--|-----------------------------|----------------------------|----------------------------|
| | | ogółem total | z miast from urban areas | ze wsi from rural areas | z zagranicy from abroad |
| 1 | WOJEWÓDZTWO VOIVODSHIP | 46798 | 33841 | 11253 | 1704 |
| 2 | Podregion (Subregion) bielski | 7687 | 4703 | 2703 | 281 |
| | Powiaty: Powiats: | | | | |
| 3 | bielski | 2441 | 1769 | 638 | 34 |
| 4 | cieszyński | 2443 | 1530 | 851 | 62 |
| 5 | żywiecki | 1408 | 735 | 630 | 43 |
| | Miasto na prawach powiatu: City with powiat status: | | | | |
| 6 | Bielsko-Biała | 1395 | 669 | 584 | 142 |
| 7 | Podregion (Subregion) bytomski | 4541 | 3442 | 933 | 166 |
| | Powiaty: Powiats: | | | | |
| 8 | lubliniecki | 736 | 401 | 299 | 36 |
| 9 | tarnogórski | 1954 | 1606 | 286 | 62 |
| | Miasta na prawach powiatu: Cities with powiat status: | | | | |
| 10 | Bytom | 1320 | 1029 | 247 | 44 |
| 11 | Piekary Śląskie | 531 | 406 | 101 | 24 |
| 12 | Podregion (Subregion) częstochoowski | 4618 | 2729 | 1719 | 170 |
| | Powiaty: Powiats: | | | | |
| 13 | częstochoowski | 1707 | 1180 | 508 | 19 |
| 14 | kłobucki | 846 | 487 | 341 | 18 |
| 15 | myszkowski | 800 | 522 | 261 | 17 |
| | Miasto na prawach powiatu: City with powiat status: | | | | |
| 16 | Częstochowa | 1265 | 540 | 609 | 116 |
| 17 | Podregion (Subregion) gliwicki | 4354 | 3212 | 885 | 257 |
| 18 | Powiat gliwicki | 1638 | 1294 | 287 | 57 |
| | Miasta na prawach powiatu: Cities with powiat status: | | | | |
| 19 | Gliwice | 1652 | 1113 | 386 | 153 |
| 20 | Zabrze | 1064 | 805 | 212 | 47 |

^a Zameldowania. ^b Wymeldowania.

^a Registrations. ^b Deregistrations.

IN 2013

| Odpływ ^b Outflow ^b | | | | Saldo migracji Net migration | | Ogólne saldo migracji na 1000 ludności Total net migration per 1000 population | Lp. No. |
|---|----------------------------|---------------------------|----------------------|---------------------------------|---|---|------------|
| ogółem total | do miast to urban areas | na wieś to rural areas | za granicę abroad | ogółem total | w tym zagra- nicznych of which interna- tional | | |
| 56116 | 30718 | 18256 | 7142 | -9318 | -5438 | -2,0 | 1 |
| 7120 | 2890 | 3600 | 630 | 567 | -349 | 0,9 | 2 |
| 1558 | 818 | 661 | 79 | 883 | -45 | 5,5 | 3 |
| 2135 | 930 | 967 | 238 | 308 | -176 | 1,7 | 4 |
| 1373 | 514 | 722 | 137 | 35 | -94 | 0,2 | 5 |
| 2054 | 628 | 1250 | 176 | -659 | -34 | -3,8 | 6 |
| 6133 | 3091 | 1555 | 1487 | -1592 | -1321 | -3,6 | 7 |
| 933 | 369 | 347 | 217 | -197 | -181 | -2,6 | 8 |
| 2145 | 915 | 433 | 797 | -191 | -735 | -1,4 | 9 |
| 2247 | 1394 | 556 | 297 | -927 | -253 | -5,3 | 10 |
| 808 | 413 | 219 | 176 | -277 | -152 | -4,8 | 11 |
| 5140 | 2411 | 2375 | 354 | -522 | -184 | -1,0 | 12 |
| 1219 | 697 | 490 | 32 | 488 | -13 | 3,6 | 13 |
| 840 | 455 | 359 | 26 | 6 | -8 | 0,1 | 14 |
| 647 | 388 | 231 | 28 | 153 | -11 | 2,1 | 15 |
| 2434 | 871 | 1295 | 268 | -1169 | -152 | -5,0 | 16 |
| 5778 | 3084 | 1819 | 875 | -1424 | -618 | -3,0 | 17 |
| 1674 | 829 | 484 | 361 | -36 | -304 | -0,3 | 18 |
| 2125 | 1139 | 745 | 241 | -473 | -88 | -2,5 | 19 |
| 1979 | 1116 | 590 | 273 | -915 | -226 | -5,1 | 20 |

TABL. 6 (21). **MIGRACJE WEWNĘTRZNE I ZAGRANICZNE LUDNOŚCI NA POBYT STAŁY W 2013 R. (dok.)**
INTERNAL AND INTERNATIONAL MIGRATION OF POPULATION FOR PERMANENT RESIDENCE

| Lp. No. | WYSZCZEGÓLNIENIE SPECIFICATION | Napływ ^a Inflow ^a | | | |
|------------|--|--|-----------------------------|----------------------------|----------------------------|
| | | ogółem total | z miast from urban areas | ze wsi from rural areas | z zagranicy from abroad |
| 1 | Podregion (Subregion) katowicki | 7476 | 6244 | 943 | 289 |
| | Miasta na prawach powiatu: Cities with powiat status: | | | | |
| 2 | Chorzów | 1617 | 1404 | 167 | 46 |
| 3 | Katowice | 2808 | 2227 | 457 | 124 |
| 4 | Mysłowice | 807 | 682 | 87 | 38 |
| 5 | Ruda Śląska | 1043 | 873 | 118 | 52 |
| 6 | Siemianowice Śląskie | 717 | 621 | 78 | 18 |
| 7 | Świętochłowice | 484 | 437 | 36 | 11 |
| 8 | Podregion (Subregion) rybnicki | 6501 | 4258 | 1949 | 294 |
| | Powiaty: Powiats: | | | | |
| 9 | raciborski | 1125 | 650 | 411 | 64 |
| 10 | rybnicki | 1089 | 858 | 216 | 15 |
| 11 | wodzisławski | 2041 | 1428 | 584 | 29 |
| | Miasta na prawach powiatu: Cities with powiat status: | | | | |
| 12 | Jastrzębie-Zdrój | 657 | 340 | 274 | 43 |
| 13 | Rybnik | 1006 | 634 | 288 | 84 |
| 14 | Żory | 583 | 348 | 176 | 59 |
| 15 | Podregion (Subregion) sosnowiecki | 6533 | 5297 | 1096 | 140 |
| | Powiaty: Powiats: | | | | |
| 16 | będziński | 2317 | 2001 | 288 | 28 |
| 17 | zawierciański | 1079 | 751 | 315 | 13 |
| | Miasta na prawach powiatu: Cities with powiat status: | | | | |
| 18 | Dąbrowa Górnicza | 1143 | 968 | 147 | 28 |
| 19 | Jaworzno | 462 | 351 | 79 | 32 |
| 20 | Sosnowiec | 1532 | 1226 | 267 | 39 |
| 21 | Podregion (Subregion) tyski | 5088 | 3956 | 1025 | 107 |
| | Powiaty: Powiats: | | | | |
| 22 | bieruńsko-łędziński | 864 | 700 | 152 | 12 |
| 23 | mikołowski | 1763 | 1536 | 199 | 28 |
| 24 | pszczyński | 1569 | 1050 | 492 | 27 |
| | Miasto na prawach powiatu: City with powiat status: | | | | |
| 25 | Tychy | 892 | 670 | 182 | 40 |

^a Zameldowania. ^b Wymeldowania.

^a Registrations. ^b Deregistrations.

IN 2013 (cont.)

| Odpływ ^b Outflow ^b | | | | Saldo migracji Net migration | | Ogólne saldo migracji na 1000 ludności Total net migration per 1000 population | Lp. No. |
|---|----------------------------|---------------------------|----------------------|---------------------------------|--|---|------------|
| ogółem total | do miast to urban areas | na wieś to rural areas | za granicę abroad | ogółem total | w tym zagranicznych of which interna- tional | | |
| 10272 | 6947 | 1988 | 1337 | -2796 | -1048 | -3,7 | 1 |
| 1576 | 1161 | 233 | 182 | 41 | -136 | 0,4 | 2 |
| 4114 | 2861 | 817 | 436 | -1306 | -312 | -4,3 | 3 |
| 929 | 608 | 222 | 99 | -122 | -61 | -1,6 | 4 |
| 1690 | 1039 | 377 | 274 | -647 | -222 | -4,6 | 5 |
| 1122 | 649 | 212 | 261 | -405 | -243 | -5,9 | 6 |
| 841 | 629 | 127 | 85 | -357 | -74 | -6,9 | 7 |
| 8395 | 3913 | 3126 | 1356 | -1894 | -1062 | -3,0 | 8 |
| 1309 | 489 | 509 | 311 | -184 | -247 | -1,7 | 9 |
| 1026 | 554 | 341 | 131 | 63 | -116 | 0,8 | 10 |
| 2297 | 1253 | 687 | 357 | -256 | -328 | -1,6 | 11 |
| 1278 | 500 | 587 | 191 | -621 | -148 | -6,8 | 12 |
| 1583 | 710 | 620 | 253 | -577 | -169 | -4,1 | 13 |
| 902 | 407 | 382 | 113 | -319 | -54 | -5,1 | 14 |
| 8104 | 5471 | 2029 | 604 | -1571 | -464 | -2,2 | 15 |
| 2067 | 1464 | 509 | 94 | 250 | -66 | 1,7 | 16 |
| 1257 | 783 | 410 | 64 | -178 | -51 | -1,5 | 17 |
| 1434 | 968 | 341 | 125 | -291 | -97 | -2,3 | 18 |
| 758 | 395 | 206 | 157 | -296 | -125 | -3,1 | 19 |
| 2588 | 1861 | 563 | 164 | -1056 | -125 | -5,0 | 20 |
| 5174 | 2911 | 1764 | 499 | -86 | -392 | -0,2 | 21 |
| 788 | 504 | 218 | 66 | 76 | -54 | 1,3 | 22 |
| 1333 | 826 | 325 | 182 | 430 | -154 | 4,5 | 23 |
| 1684 | 836 | 707 | 141 | -115 | -114 | -1,1 | 24 |
| 1369 | 745 | 514 | 110 | -477 | -70 | -3,7 | 25 |

TABL. 7 (22). MIGRACJE WEWNĘTRZNE LUDNOŚCI NA POBYT STAŁY W 2013 R.

INTERNAL MIGRATION OF POPULATION FOR PERMANENT RESIDENCE IN 2013

| Lp. No. | WYSZCZEGÓLNIENIE SPECIFICATION o – ogółem total k – w tym kobiety of which females | Napływ ^a Inflow ^a | | | | | | | | |
|------------|---|---|-----------------------------------|----------------------------------|----------------------------|-----------------------------------|----------------------------------|---------------------------|-----------------------------------|----------------------------------|
| | | ogółem total | | | do miast to urban areas | | | na wieś to rural areas | | |
| | | razem total | z miast from urban areas | ze wsi from rural areas | razem total | z miast from urban areas | ze wsi from rural areas | razem total | z miast from urban areas | ze wsi from rural areas |
| 1 | WOJEWÓDZTWO o | 45094 | 33841 | 11253 | 30570 | 22910 | 7660 | 14524 | 10931 | 3593 |
| 2 | VOIVODSHIP k | 23479 | 17570 | 5909 | 15976 | 11938 | 4038 | 7503 | 5632 | 1871 |
| 3 | wewnątrz województwa o | 37446 | 29567 | 7879 | 24395 | 19427 | 4968 | 13051 | 10140 | 2911 |
| 4 | intra voivodship k | 19458 | 15284 | 4174 | 12731 | 10070 | 2661 | 6727 | 5214 | 1513 |
| 5 | między województwami o | 7648 | 4274 | 3374 | 6175 | 3483 | 2692 | 1473 | 791 | 682 |
| 6 | inter voivodships k | 4021 | 2286 | 1735 | 3245 | 1868 | 1377 | 776 | 418 | 358 |
| 7 | Podregion (Subregion) bielski o | 7406 | 4703 | 2703 | 2904 | 1550 | 1354 | 4502 | 3153 | 1349 |
| 8 | k | 3869 | 2428 | 1441 | 1518 | 794 | 724 | 2351 | 1634 | 717 |
| | Powiaty: Powiats: | | | | | | | | | |
| 9 | bielski o | 2407 | 1769 | 638 | 494 | 277 | 217 | 1913 | 1492 | 421 |
| 10 | k | 1256 | 916 | 340 | 262 | 140 | 122 | 994 | 776 | 218 |
| 11 | cieszyński o | 2381 | 1530 | 851 | 909 | 512 | 397 | 1472 | 1018 | 454 |
| 12 | k | 1248 | 789 | 459 | 474 | 259 | 215 | 774 | 530 | 244 |
| 13 | żywiecki o | 1365 | 735 | 630 | 248 | 92 | 156 | 1117 | 643 | 474 |
| 14 | k | 716 | 371 | 345 | 133 | 43 | 90 | 583 | 328 | 255 |
| | Miasto na prawach powiatu: City with powiat status: | | | | | | | | | |
| 15 | Bielsko-Biała o | 1253 | 669 | 584 | 1253 | 669 | 584 | – | – | – |
| 16 | k | 649 | 352 | 297 | 649 | 352 | 297 | – | – | – |
| | Podregion (Subregion) | | | | | | | | | |
| 17 | bytomski o | 4375 | 3442 | 933 | 3143 | 2476 | 667 | 1232 | 966 | 266 |
| 18 | k | 2251 | 1760 | 491 | 1599 | 1251 | 348 | 652 | 509 | 143 |
| | Powiaty: Powiats: | | | | | | | | | |
| 19 | lubliński o | 700 | 401 | 299 | 262 | 138 | 124 | 438 | 263 | 175 |
| 20 | k | 361 | 204 | 157 | 119 | 57 | 62 | 242 | 147 | 95 |
| 21 | tarnogórski o | 1892 | 1606 | 286 | 1098 | 903 | 195 | 794 | 703 | 91 |
| 22 | k | 966 | 818 | 148 | 556 | 456 | 100 | 410 | 362 | 48 |
| | Miasta na prawach powiatu: Cities with powiat status: | | | | | | | | | |
| 23 | Bytom o | 1276 | 1029 | 247 | 1276 | 1029 | 247 | – | – | – |
| 24 | k | 675 | 538 | 137 | 675 | 538 | 137 | – | – | – |
| 25 | Piekary Śląskie o | 507 | 406 | 101 | 507 | 406 | 101 | – | – | – |
| 26 | k | 249 | 200 | 49 | 249 | 200 | 49 | – | – | – |
| | Podregion (Subregion) | | | | | | | | | |
| 27 | częstochoowski o | 4448 | 2729 | 1719 | 1789 | 866 | 923 | 2659 | 1863 | 796 |
| 28 | k | 2316 | 1408 | 908 | 962 | 455 | 507 | 1354 | 953 | 401 |
| | Powiaty: Powiats: | | | | | | | | | |
| 29 | częstochoowski o | 1688 | 1180 | 508 | 146 | 70 | 76 | 1542 | 1110 | 432 |
| 30 | k | 856 | 602 | 254 | 75 | 34 | 41 | 781 | 568 | 213 |
| 31 | kłobucki o | 828 | 487 | 341 | 163 | 72 | 91 | 665 | 415 | 250 |
| 32 | k | 431 | 258 | 173 | 88 | 39 | 49 | 343 | 219 | 124 |
| 33 | myszkowski o | 783 | 522 | 261 | 331 | 184 | 147 | 452 | 338 | 114 |
| 34 | k | 383 | 241 | 142 | 153 | 75 | 78 | 230 | 166 | 64 |
| | Miasto na prawach powiatu: City with powiat status: | | | | | | | | | |
| 35 | Częstochowa o | 1149 | 540 | 609 | 1149 | 540 | 609 | – | – | – |
| 36 | k | 646 | 307 | 339 | 646 | 307 | 339 | – | – | – |
| | Podregion (Subregion) | | | | | | | | | |
| 37 | gliwicki o | 4097 | 3212 | 885 | 3142 | 2381 | 761 | 955 | 831 | 124 |
| 38 | k | 2186 | 1730 | 456 | 1689 | 1299 | 390 | 497 | 431 | 66 |
| 39 | Powiat gliwicki o | 1581 | 1294 | 287 | 626 | 463 | 163 | 955 | 831 | 124 |
| 40 | k | 822 | 679 | 143 | 325 | 248 | 77 | 497 | 431 | 66 |
| | Miasta na prawach powiatu: Cities with powiat status: | | | | | | | | | |
| 41 | Gliwice o | 1499 | 1113 | 386 | 1499 | 1113 | 386 | – | – | – |
| 42 | k | 821 | 623 | 198 | 821 | 623 | 198 | – | – | – |
| 43 | Zabrze o | 1017 | 805 | 212 | 1017 | 805 | 212 | – | – | – |
| 44 | k | 543 | 428 | 115 | 543 | 428 | 115 | – | – | – |

^a Zameldowania. ^b Wymeldowania.^a Registrations. ^b Deregistrations.

| Odplyw ^b Outflow ^b | | | | | | | | | Saldo migracji Net migration | | | Lp. No. |
|--|-------------------------|------------------------|--------------------------|-------------------------|------------------------|-------------------------|-------------------------|------------------------|------------------------------|---------------------------|-----------------------|------------|
| ogółem total | | | z miast from urban areas | | | ze wsi from rural areas | | | ogółem total | w miastach in urban areas | na wsi in rural areas | |
| razem total | do miast to urban areas | na wieś to rural areas | razem total | do miast to urban areas | na wieś to rural areas | razem total | do miast to urban areas | na wieś to rural areas | | | | |
| 48974 | 30718 | 18256 | 39274 | 24738 | 14536 | 9700 | 5980 | 3720 | -3880 | -8704 | 4824 | 1 |
| 25371 | 16061 | 9310 | 20241 | 12869 | 7372 | 5130 | 3192 | 1938 | -1892 | -4265 | 2373 | 2 |
| 37446 | 24395 | 13051 | 29567 | 19427 | 10140 | 7879 | 4968 | 2911 | - | -5172 | 5172 | 3 |
| 19458 | 12731 | 6727 | 15284 | 10070 | 5214 | 4174 | 2661 | 1513 | - | -2553 | 2553 | 4 |
| 11528 | 6323 | 5205 | 9707 | 5311 | 4396 | 1821 | 1012 | 809 | -3880 | -3532 | -348 | 5 |
| 5913 | 3330 | 2583 | 4957 | 2799 | 2158 | 956 | 531 | 425 | -1892 | -1712 | -180 | 6 |
| 6490 | 2890 | 3600 | 3653 | 1312 | 2341 | 2837 | 1578 | 1259 | 916 | -749 | 1665 | 7 |
| 3429 | 1526 | 1903 | 1921 | 690 | 1231 | 1508 | 836 | 672 | 440 | -403 | 843 | 8 |
| 1479 | 818 | 661 | 440 | 185 | 255 | 1039 | 633 | 406 | 928 | 54 | 874 | 9 |
| 764 | 416 | 348 | 227 | 91 | 136 | 537 | 325 | 212 | 492 | 35 | 457 | 10 |
| 1897 | 930 | 967 | 1021 | 413 | 608 | 876 | 517 | 359 | 484 | -112 | 596 | 11 |
| 1012 | 493 | 519 | 546 | 218 | 328 | 466 | 275 | 191 | 236 | -72 | 308 | 12 |
| 1236 | 514 | 722 | 314 | 86 | 228 | 922 | 428 | 494 | 129 | -66 | 195 | 13 |
| 680 | 281 | 399 | 175 | 45 | 130 | 505 | 236 | 269 | 36 | -42 | 78 | 14 |
| 1878 | 628 | 1250 | 1878 | 628 | 1250 | - | - | - | -625 | -625 | - | 15 |
| 973 | 336 | 637 | 973 | 336 | 637 | - | - | - | -324 | -324 | - | 16 |
| 4646 | 3091 | 1555 | 3796 | 2554 | 1242 | 850 | 537 | 313 | -271 | -653 | 382 | 17 |
| 2455 | 1641 | 814 | 1985 | 1337 | 648 | 470 | 304 | 166 | -204 | -386 | 182 | 18 |
| 716 | 369 | 347 | 295 | 152 | 143 | 421 | 217 | 204 | -16 | -33 | 17 | 19 |
| 401 | 212 | 189 | 163 | 86 | 77 | 238 | 126 | 112 | -40 | -44 | 4 | 20 |
| 1348 | 915 | 433 | 919 | 595 | 324 | 429 | 320 | 109 | 544 | 179 | 365 | 21 |
| 719 | 496 | 223 | 487 | 318 | 169 | 232 | 178 | 54 | 247 | 69 | 178 | 22 |
| 1950 | 1394 | 556 | 1950 | 1394 | 556 | - | - | - | -674 | -674 | - | 23 |
| 1001 | 710 | 291 | 1001 | 710 | 291 | - | - | - | -326 | -326 | - | 24 |
| 632 | 413 | 219 | 632 | 413 | 219 | - | - | - | -125 | -125 | - | 25 |
| 334 | 223 | 111 | 334 | 223 | 111 | - | - | - | -85 | -85 | - | 26 |
| 4786 | 2411 | 2375 | 2922 | 1309 | 1613 | 1864 | 1102 | 762 | -338 | -1133 | 795 | 27 |
| 2505 | 1299 | 1206 | 1507 | 685 | 822 | 998 | 614 | 384 | -189 | -545 | 356 | 28 |
| 1187 | 697 | 490 | 182 | 107 | 75 | 1005 | 590 | 415 | 501 | -36 | 537 | 29 |
| 624 | 383 | 241 | 97 | 58 | 39 | 527 | 325 | 202 | 232 | -22 | 254 | 30 |
| 814 | 455 | 359 | 218 | 130 | 88 | 596 | 325 | 271 | 14 | -55 | 69 | 31 |
| 445 | 245 | 200 | 118 | 64 | 54 | 327 | 181 | 146 | -14 | -30 | 16 | 32 |
| 619 | 388 | 231 | 356 | 201 | 155 | 263 | 187 | 76 | 164 | -25 | 189 | 33 |
| 321 | 217 | 104 | 177 | 109 | 68 | 144 | 108 | 36 | 62 | -24 | 86 | 34 |
| 2166 | 871 | 1295 | 2166 | 871 | 1295 | - | - | - | -1017 | -1017 | - | 35 |
| 1115 | 454 | 661 | 1115 | 454 | 661 | - | - | - | -469 | -469 | - | 36 |
| 4903 | 3084 | 1819 | 4458 | 2780 | 1678 | 445 | 304 | 141 | -806 | -1316 | 510 | 37 |
| 2581 | 1647 | 934 | 2347 | 1490 | 857 | 234 | 157 | 77 | -395 | -658 | 263 | 38 |
| 1313 | 829 | 484 | 868 | 525 | 343 | 445 | 304 | 141 | 268 | -242 | 510 | 39 |
| 677 | 430 | 247 | 443 | 273 | 170 | 234 | 157 | 77 | 145 | -118 | 263 | 40 |
| 1884 | 1139 | 745 | 1884 | 1139 | 745 | - | - | - | -385 | -385 | - | 41 |
| 995 | 620 | 375 | 995 | 620 | 375 | - | - | - | -174 | -174 | - | 42 |
| 1706 | 1116 | 590 | 1706 | 1116 | 590 | - | - | - | -689 | -689 | - | 43 |
| 909 | 597 | 312 | 909 | 597 | 312 | - | - | - | -366 | -366 | - | 44 |

TABL. 7 (22). MIGRACJE WEWNĘTRZNE LUDNOŚCI NA POBYT STAŁY W 2013 R. (dok.)

INTERNAL MIGRATION OF POPULATION FOR PERMANENT RESIDENCE IN 2013 (cont.)

| Lp. No. | WYSZCZEGÓLNIENIE SPECIFICATION o – ogółem total k – w tym kobiety of which females | Napływ ^a Inflow ^a | | | | | | | | |
|------------|---|---|--------------------------|-------------------------|-------------------------|--------------------------|-------------------------|------------------------|--------------------------|-------------------------|
| | | ogółem total | | | do miast to urban areas | | | na wieś to rural areas | | |
| | | razem total | z miast from urban areas | ze wsi from rural areas | razem total | z miast from urban areas | ze wsi from rural areas | razem total | z miast from urban areas | ze wsi from rural areas |
| 1 | Podregion (Subregion) | | | | | | | | | |
| 2 | katowicki o | 7187 | 6244 | 943 | 7187 | 6244 | 943 | – | – | – |
| | k | 3783 | 3275 | 508 | 3783 | 3275 | 508 | – | – | – |
| | Miasta na prawach powiatu: Cities with powiat status: | | | | | | | | | |
| 3 | Chorzów o | 1571 | 1404 | 167 | 1571 | 1404 | 167 | – | – | – |
| 4 | k | 799 | 710 | 89 | 799 | 710 | 89 | – | – | – |
| 5 | Katowice o | 2684 | 2227 | 457 | 2684 | 2227 | 457 | – | – | – |
| 6 | k | 1484 | 1234 | 250 | 1484 | 1234 | 250 | – | – | – |
| 7 | Mysłowice o | 769 | 682 | 87 | 769 | 682 | 87 | – | – | – |
| 8 | k | 400 | 349 | 51 | 400 | 349 | 51 | – | – | – |
| 9 | Ruda Śląska o | 991 | 873 | 118 | 991 | 873 | 118 | – | – | – |
| 10 | k | 510 | 448 | 62 | 510 | 448 | 62 | – | – | – |
| 11 | Siemianowice Śląskie o | 699 | 621 | 78 | 699 | 621 | 78 | – | – | – |
| 12 | k | 375 | 331 | 44 | 375 | 331 | 44 | – | – | – |
| 13 | Świętochłowice o | 473 | 437 | 36 | 473 | 437 | 36 | – | – | – |
| 14 | k | 215 | 203 | 12 | 215 | 203 | 12 | – | – | – |
| 15 | Podregion (Subregion) | | | | | | | | | |
| 16 | rybnicki o | 6207 | 4258 | 1949 | 4084 | 2630 | 1454 | 2123 | 1628 | 495 |
| | k | 3150 | 2165 | 985 | 2091 | 1355 | 736 | 1059 | 810 | 249 |
| | Powiaty: Powiats: | | | | | | | | | |
| 17 | raciborski o | 1061 | 650 | 411 | 489 | 246 | 243 | 572 | 404 | 168 |
| 18 | k | 558 | 338 | 220 | 260 | 128 | 132 | 298 | 210 | 88 |
| 19 | rybnicki o | 1074 | 858 | 216 | 255 | 185 | 70 | 819 | 673 | 146 |
| 20 | k | 532 | 431 | 101 | 133 | 97 | 36 | 399 | 334 | 65 |
| 21 | wodziszawski o | 2012 | 1428 | 584 | 1280 | 877 | 403 | 732 | 551 | 181 |
| 22 | k | 1016 | 718 | 298 | 654 | 452 | 202 | 362 | 266 | 96 |
| | Miasta na prawach powiatu: Cities with powiat status: | | | | | | | | | |
| 23 | Jastrzębie-Zdrój o | 614 | 340 | 274 | 614 | 340 | 274 | – | – | – |
| 24 | k | 309 | 171 | 138 | 309 | 171 | 138 | – | – | – |
| 25 | Rybnik o | 922 | 634 | 288 | 922 | 634 | 288 | – | – | – |
| 26 | k | 463 | 320 | 143 | 463 | 320 | 143 | – | – | – |
| 27 | Żory o | 524 | 348 | 176 | 524 | 348 | 176 | – | – | – |
| 28 | k | 272 | 187 | 85 | 272 | 187 | 85 | – | – | – |
| 29 | Podregion (Subregion) | | | | | | | | | |
| 30 | sosnowiecki o | 6393 | 5297 | 1096 | 5162 | 4275 | 887 | 1231 | 1022 | 209 |
| | k | 3364 | 2767 | 597 | 2716 | 2236 | 480 | 648 | 531 | 117 |
| | Powiaty: Powiats: | | | | | | | | | |
| 31 | będziński o | 2289 | 2001 | 288 | 1547 | 1357 | 190 | 742 | 644 | 98 |
| 32 | k | 1204 | 1048 | 156 | 809 | 709 | 100 | 395 | 339 | 56 |
| 33 | zawierciański o | 1066 | 751 | 315 | 577 | 373 | 204 | 489 | 378 | 111 |
| 34 | k | 555 | 383 | 172 | 302 | 191 | 111 | 253 | 192 | 61 |
| | Miasta na prawach powiatu: Cities with powiat status: | | | | | | | | | |
| 35 | Dąbrowa Górnicza o | 1115 | 968 | 147 | 1115 | 968 | 147 | – | – | – |
| 36 | k | 571 | 490 | 81 | 571 | 490 | 81 | – | – | – |
| 37 | Jaworzno o | 430 | 351 | 79 | 430 | 351 | 79 | – | – | – |
| 38 | k | 229 | 186 | 43 | 229 | 186 | 43 | – | – | – |
| 39 | Sosnowiec o | 1493 | 1226 | 267 | 1493 | 1226 | 267 | – | – | – |
| 40 | k | 805 | 660 | 145 | 805 | 660 | 145 | – | – | – |
| 41 | Podregion (Subregion) | | | | | | | | | |
| 42 | tycki o | 4981 | 3956 | 1025 | 3159 | 2488 | 671 | 1822 | 1468 | 354 |
| | k | 2560 | 2037 | 523 | 1618 | 1273 | 345 | 942 | 764 | 178 |
| | Powiaty: Powiats: | | | | | | | | | |
| 43 | bieruńsko-łędziński o | 852 | 700 | 152 | 574 | 461 | 113 | 278 | 239 | 39 |
| 44 | k | 429 | 357 | 72 | 280 | 225 | 55 | 149 | 132 | 17 |
| 45 | mikołowski o | 1735 | 1536 | 199 | 1379 | 1206 | 173 | 356 | 330 | 26 |
| 46 | k | 904 | 793 | 111 | 717 | 624 | 93 | 187 | 169 | 18 |
| 47 | pszczyński o | 1542 | 1050 | 492 | 354 | 151 | 203 | 1188 | 899 | 289 |
| 48 | k | 785 | 535 | 250 | 179 | 72 | 107 | 606 | 463 | 143 |
| | Miasto na prawach powiatu: City with powiat status: | | | | | | | | | |
| 49 | Tychy o | 852 | 670 | 182 | 852 | 670 | 182 | – | – | – |
| 50 | k | 442 | 352 | 90 | 442 | 352 | 90 | – | – | – |

^a Zameldowania. ^b Wymeldowania.^a Registrations. ^b Deregistrations.

| Odplyw ^b Outflow ^b | | | | | | | | | Saldo migracji Net migration | | | Lp. No. |
|--|-------------------------|------------------------|--------------------------|-------------------------|------------------------|-------------------------|-------------------------|------------------------|------------------------------|---------------------------|-----------------------|------------|
| ogółem total | | | z miast from urban areas | | | ze wsi from rural areas | | | ogółem total | w miastach in urban areas | na wsi in rural areas | |
| razem total | do miast to urban areas | na wieś to rural areas | razem total | do miast to urban areas | na wieś to rural areas | razem total | do miast to urban areas | na wieś to rural areas | | | | |
| 8935 | 6947 | 1988 | 8935 | 6947 | 1988 | - | - | - | -1748 | -1748 | - | 1 |
| 4596 | 3620 | 976 | 4596 | 3620 | 976 | - | - | - | -813 | -813 | - | 2 |
| 1394 | 1161 | 233 | 1394 | 1161 | 233 | - | - | - | 177 | 177 | - | 3 |
| 723 | 600 | 123 | 723 | 600 | 123 | - | - | - | 76 | 76 | - | 4 |
| 3678 | 2861 | 817 | 3678 | 2861 | 817 | - | - | - | -994 | -994 | - | 5 |
| 1919 | 1507 | 412 | 1919 | 1507 | 412 | - | - | - | -435 | -435 | - | 6 |
| 830 | 608 | 222 | 830 | 608 | 222 | - | - | - | -61 | -61 | - | 7 |
| 422 | 313 | 109 | 422 | 313 | 109 | - | - | - | -22 | -22 | - | 8 |
| 1416 | 1039 | 377 | 1416 | 1039 | 377 | - | - | - | -425 | -425 | - | 9 |
| 707 | 546 | 161 | 707 | 546 | 161 | - | - | - | -197 | -197 | - | 10 |
| 861 | 649 | 212 | 861 | 649 | 212 | - | - | - | -162 | -162 | - | 11 |
| 445 | 339 | 106 | 445 | 339 | 106 | - | - | - | -70 | -70 | - | 12 |
| 756 | 629 | 127 | 756 | 629 | 127 | - | - | - | -283 | -283 | - | 13 |
| 380 | 315 | 65 | 380 | 315 | 65 | - | - | - | -165 | -165 | - | 14 |
| 7039 | 3913 | 3126 | 5575 | 2953 | 2622 | 1464 | 960 | 504 | -832 | -1491 | 659 | 15 |
| 3527 | 1995 | 1532 | 2789 | 1514 | 1275 | 738 | 481 | 257 | -377 | -698 | 321 | 16 |
| 998 | 489 | 509 | 602 | 272 | 330 | 396 | 217 | 179 | 63 | -113 | 176 | 17 |
| 523 | 256 | 267 | 309 | 144 | 165 | 214 | 112 | 102 | 35 | -49 | 84 | 18 |
| 895 | 554 | 341 | 374 | 181 | 193 | 521 | 373 | 148 | 179 | -119 | 298 | 19 |
| 437 | 280 | 157 | 188 | 97 | 91 | 249 | 183 | 66 | 95 | -55 | 150 | 20 |
| 1940 | 1253 | 687 | 1393 | 883 | 510 | 547 | 370 | 177 | 72 | -113 | 185 | 21 |
| 983 | 650 | 333 | 708 | 464 | 244 | 275 | 186 | 89 | 33 | -54 | 87 | 22 |
| 1087 | 500 | 587 | 1087 | 500 | 587 | - | - | - | -473 | -473 | - | 23 |
| 534 | 242 | 292 | 534 | 242 | 292 | - | - | - | -225 | -225 | - | 24 |
| 1330 | 710 | 620 | 1330 | 710 | 620 | - | - | - | -408 | -408 | - | 25 |
| 667 | 374 | 293 | 667 | 374 | 293 | - | - | - | -204 | -204 | - | 26 |
| 789 | 407 | 382 | 789 | 407 | 382 | - | - | - | -265 | -265 | - | 27 |
| 383 | 193 | 190 | 383 | 193 | 190 | - | - | - | -111 | -111 | - | 28 |
| 7500 | 5471 | 2029 | 6671 | 4885 | 1786 | 829 | 586 | 243 | -1107 | -1509 | 402 | 29 |
| 3851 | 2821 | 1030 | 3399 | 2502 | 897 | 452 | 319 | 133 | -487 | -683 | 196 | 30 |
| 1973 | 1464 | 509 | 1583 | 1184 | 399 | 390 | 280 | 110 | 316 | -36 | 352 | 31 |
| 1017 | 757 | 260 | 816 | 611 | 205 | 201 | 146 | 55 | 187 | -7 | 194 | 32 |
| 1193 | 783 | 410 | 754 | 477 | 277 | 439 | 306 | 133 | -127 | -177 | 50 | 33 |
| 662 | 438 | 224 | 411 | 265 | 146 | 251 | 173 | 78 | -107 | -109 | 2 | 34 |
| 1309 | 968 | 341 | 1309 | 968 | 341 | - | - | - | -194 | -194 | - | 35 |
| 657 | 497 | 160 | 657 | 497 | 160 | - | - | - | -86 | -86 | - | 36 |
| 601 | 395 | 206 | 601 | 395 | 206 | - | - | - | -171 | -171 | - | 37 |
| 306 | 206 | 100 | 306 | 206 | 100 | - | - | - | -77 | -77 | - | 38 |
| 2424 | 1861 | 563 | 2424 | 1861 | 563 | - | - | - | -931 | -931 | - | 39 |
| 1209 | 923 | 286 | 1209 | 923 | 286 | - | - | - | -404 | -404 | - | 40 |
| 4675 | 2911 | 1764 | 3264 | 1998 | 1266 | 1411 | 913 | 498 | 306 | -105 | 411 | 41 |
| 2427 | 1512 | 915 | 1697 | 1031 | 666 | 730 | 481 | 249 | 133 | -79 | 212 | 42 |
| 722 | 504 | 218 | 607 | 405 | 202 | 115 | 99 | 16 | 130 | -33 | 163 | 43 |
| 397 | 272 | 125 | 333 | 218 | 115 | 64 | 54 | 10 | 32 | -53 | 85 | 44 |
| 1151 | 826 | 325 | 1003 | 710 | 293 | 148 | 116 | 32 | 584 | 376 | 208 | 45 |
| 603 | 428 | 175 | 526 | 366 | 160 | 77 | 62 | 15 | 301 | 191 | 110 | 46 |
| 1543 | 836 | 707 | 395 | 138 | 257 | 1148 | 698 | 450 | -1 | -41 | 40 | 47 |
| 770 | 429 | 341 | 181 | 64 | 117 | 589 | 365 | 224 | 15 | -2 | 17 | 48 |
| 1259 | 745 | 514 | 1259 | 745 | 514 | - | - | - | -407 | -407 | - | 49 |
| 657 | 383 | 274 | 657 | 383 | 274 | - | - | - | -215 | -215 | - | 50 |

DZIAŁ V

RYNEK PRACY. WYNAGRODZENIA

Uwagi ogólne

Pracujący

1. Dane o **pracujących** dotyczą osób wykonujących pracę przynoszącą im zarobek lub dochód. Prezentowane dane nie obejmują pracujących w jednostkach budżetowych prowadzących działalność w zakresie obrony narodowej i bezpieczeństwa publicznego oraz duchownych pełniących obowiązki duszpasterskie. Dane w tabl. 1 i 2 nie obejmują: fundacji, stowarzyszeń i innych organizacji społecznych, partii politycznych, organizacji pracodawców, samorządu gospodarczego i zawodowego.

Do pracujących zalicza się:

- 1) osoby zatrudnione na podstawie stosunku pracy (umowa o pracę, powołanie, mianowanie, wybór lub stosunek służbowy);
- 2) pracodawców i pracujących na własny rachunek, a mianowicie:
 - a) właścicieli, współwłaścicieli i dzierżawców gospodarstw indywidualnych w rolnictwie (łącznie z pomagającymi członkami ich rodzin), tj. pracujących w gospodarstwach indywidualnych (o powierzchni użytków rolnych do 1 ha i powyżej 1 ha) oraz indywidualnych właścicieli zwierząt gospodarskich nieposiadających użytków rolnych; z pewnymi wyłączeniami w latach 2002-2009, patrz ust. 4,
 - b) właścicieli i współwłaścicieli (łącznie z pomagającymi członkami ich rodzin; z wyłączeniem wspólników spółek, którzy nie pracują w spółce) podmiotów prowadzących działalność gospodarczą poza gospodarstwami indywidualnymi w rolnictwie,
 - c) inne osoby pracujące na własny rachunek, np. osoby wykonujące wolne zawody;
- 3) osoby wykonujące pracę nakładczą;
- 4) agentów (łącznie z pomagającymi członkami ich rodzin oraz osobami zatrudnionymi przez agentów);
- 5) członków spółdzielni produkcji rolniczej (rolniczych spółdzielni produkcyjnych i innych spółdzielni powstałych na ich bazie oraz spółdzielni kółek rolniczych);
- 6) duchownych pełniących obowiązki duszpasterskie.

CHAPTER V

LABOUR MARKET. WAGES AND SALARIES

General notes

Employment

1. Data regarding **employed persons** concern persons performing work providing earnings or income. Presented data do not include employed persons in budgetary entities conducting activities in the field of national defence and public safety, clergy performing their priestly duties. In tables 1 and 2 data do not include foundations, associations and other social organizations, political parties, employers organizations, economic and professional self-government.

Employed persons include:

- 1) employees hired on the basis of an employment contract (labour contract, posting, appointment, election or service relation);
- 2) employers and own-account workers, i.e.:
 - a) owners, co-owners, and leaseholders of private farms in agriculture (including contributing family workers), i.e. working on private farms (with area up to 1 ha and more than 1 ha of agricultural land) as well as individual owners of livestock who do not possess agricultural land; with certain exclusions in years 2002-2009, see item 4,
 - b) owners and co-owners (including contributing family workers; excluding partners in companies who do not work in them) of entities conducting economic activity excluding private farms in agriculture,
 - c) other self-employed persons, e.g., persons practising learned professions;
- 3) outworkers;
- 4) agents (including contributing family workers and persons employed by agents);
- 5) members of agricultural production cooperatives (agricultural producers' cooperatives and cooperatives established on their basis as well as agricultural farmers' cooperatives);
- 6) clergy fulfilling priestly obligations.

2. Pełnozatrudnieni są to osoby zatrudnione w pełnym wymiarze czasu pracy obowiązującym w danym zakładzie pracy lub na danym stanowisku pracy, w tym również osoby, które zgodnie z obowiązującymi przepisami pracują w skróconym czasie pracy, np. z tytułu warunków szkodliwych dla zdrowia lub przedłużonym czasie pracy, np. dozorczy mienia.

Niepełnozatrudnieni są to osoby, które zgodnie z umową o pracę pracują stale w niepełnym wymiarze czasu pracy. Niepełnozatrudnieni w głównym miejscu pracy są to osoby, które oświadczyły, że dany zakład jest ich głównym miejscem pracy.

3. Dane dotyczące pracujących według stanu w dniu 31 XII podano bez przeliczenia niepełnozatrudnionych na pełnozatrudnionych, przy przyjęciu zasady jednorazowego ujmowania tych osób w **głównym miejscu pracy**.

4. Dane o pracujących w gospodarstwach indywidualnych w rolnictwie według stanu w dniu 31 XII – do 2001 r. wyznaczono na podstawie Powszechnego Spisu Rolnego 1996 r.; w latach 2002–2009 na podstawie wyników Narodowego Spisu Powszechnego Ludności i Mieszkań 2002 oraz Powszechnego Spisu Rolnego 2002; od 2010 r. na podstawie wyników Powszechnego Spisu Rolnego 2010.

Do pracujących w gospodarstwach indywidualnych zaliczono osoby pracujące w gospodarstwach prowadzących działalność rolniczą, przy czym:

- 1) w latach 2002–2009 nie zaliczono osób pracujących:
 - a) w gospodarstwach o powierzchni użytków rolnych powyżej 1 ha produkujących **wyłącznie** na własne potrzeby;
 - b) w gospodarstwach o powierzchni użytków rolnych do 1,0 ha (łącznie z indywidualnymi właścicielami zwierząt gospodarskich nieposiadających użytków rolnych) produkujących **wyłącznie** lub **głównie** na własne potrzeby;
- 2) od 2010 r. ujęto wszystkich pracujących w tych gospodarstwach niezależnie od powierzchni użytków rolnych oraz przeznaczenia produkcji rolniczej (razem z produkującymi **wyłącznie** lub **głównie** na własne potrzeby).

5. Dane dotyczące przeciętnego zatrudnienia ujmują wyłącznie zatrudnionych na podstawie stosunku pracy. Informacje dotyczą pracowników pełnozatrudnionych oraz niepełnozatrudnionych w przeliczeniu na pełnozatrudnionych.

2. Full-time paid employees are persons employed on a full-time basis, as defined by a given company or for a given position, as well as persons who, in accordance with regulations, work a shortened work-time period, e.g. due to hazardous conditions, or a longer work-time period, e.g. property caretaker.

Part-time paid employees are persons who, in accordance with labour contracts, regularly work on a part-time basis. Part-time paid employees in the main workplace are persons who declared that the given workplace is their main workplace.

3. Data concerning employed persons as of 31 XII are presented without converting part-time paid employees into full-time paid employees, each person being listed once according to the **main job**.

4. Data concerning persons employed on private farms in agriculture as of 31 XII – till 2001 were estimated with the use of the Agricultural Census 1996, and in years 2002–2009 on the basis of the results of the National Population and Housing Census 2002 and Agricultural Census 2002; since 2010 on the basis of the results of the Agricultural Census 2010.

Persons employed on private farms in agriculture include persons conducting agricultural activity, and:

- 1) in years 2002–2009 excluding employed persons:
 - a) on private farms with area over 1 ha of agricultural land producing **exclusively** for own needs,
 - b) on private farms with area up to 1 ha of agricultural land (including individual owners of livestock who do not possess agricultural land) producing **exclusively** or **mainly** for own needs;
- 2) since 2010 including persons working on private farms independently of the area of agricultural land and designation of agricultural output (including producing **exclusively** or **mainly** for own needs).

5. Data concerning average paid employment include exclusively employees hired on the basis of an employment contract. Information concerns full- and part-time paid employees in terms of full-time paid employees.

Bezrobotnie

1. Dane o liczbie **bezrobotnych zarejestrowanych** obejmują osoby, które zgodnie z ustawą z dnia 20 IV 2004 r. o promocji zatrudnienia i instytucjach rynku pracy, obowiązującą od 1 VI 2004 r. (tekst jednolity Dz. U. 2013, poz. 674, z późniejszymi zmianami), określone są jako bezrobotne.

Pod pojęciem **bezrobotnego** należy rozumieć osobę, która ukończyła 18 lat i nie osiągnęła wieku emerytalnego, jest osobą niezatrudnioną i niewykonującą innej pracy zarobkowej, zdolną i gotową do podjęcia zatrudnienia w pełnym wymiarze czasu pracy (bądź jeśli jest to osoba niepełnosprawna – zdolna i gotowa do podjęcia zatrudnienia co najmniej w połowie tego wymiaru czasu pracy), nieuczącą się w szkole, z wyjątkiem szkół dla dorosłych (lub przystępującą do egzaminu eksternistycznego z zakresu tej szkoły) lub szkół wyższych w systemie studiów niestacjonarnych, zarejestrowaną we właściwym dla miejsca zameldowania (stałego lub czasowego) powiatowym urzędzie pracy oraz poszukującą zatrudnienia lub innej pracy zarobkowej, z dodatkowymi wyłączeniami dotyczącymi źródeł dochodów, zapisanymi w ustawie.

2. **Stopę bezrobocia rejestrowanego** obliczono jako stosunek liczby bezrobotnych zarejestrowanych do liczby cywilnej ludności aktywnej zawodowo, tj. bez osób odbywających czynną służbę wojskową oraz pracowników jednostek budżetowych prowadzących działalność w zakresie obrony narodowej i bezpieczeństwa publicznego. Stopę bezrobocia podaje się z uwzględnieniem pracujących w gospodarstwach indywidualnych w rolnictwie (będących składową cywilnej ludności aktywnej zawodowo) wyszacowanych do 2001 r. – na podstawie wyników Powszechnego Spisu Rolnego 1996, w latach 2002-2009 – wyników Narodowego Spisu Powszechnego Ludności i Mieszkań 2002 oraz Powszechnego Spisu Rolnego 2002, od 2010 r. – wyników Powszechnego Spisu Rolnego 2010.

Warunki pracy

1. Informacje o **wypadkach przy pracy** obejmują wszystkie wypadki przy pracy, jak również wypadki traktowane na równi z wypadkami przy pracy, niezależnie od tego, czy wykazana została niezdolność do pracy. Informacje o wypadkach przy pracy w jednostkach budżetowych prowadzących działalność w zakresie obrony narodowej i bezpieczeństwa publicznego dotyczą tylko pracowników cywilnych.

Unemployment

1. *Data regarding **registered unemployed persons** include persons who, in accordance with the Law dated 20 IV 2004 on Promoting Employment and Labour Market Institutions, in force since 1 VI 2004 (uniform text, Journal of Laws 2013, item 674, with later amendments), are classified as unemployed.*

*An **unemployed person** is understood as a person who is at least 18 years old and has not reached the retirement age, is not employed and not performing any other kind of paid work, who is capable of work and ready to take full-time employment obligatory for a given job or service (or in case he/she is a disabled person – capable and ready to take work comprising no less than a half of working time), not attending a school with the exception of schools for adults (or taking extra curriculum exam within the scope of this school programme exam) or tertiary schools in part-time programme, looking for employment or other kind of paid work and registered in a powiat labour office, appropriate for his/her permanent stay, with additional provisions concerning the sources of income, included in the mentioned law.*

2. *The **registered unemployment rate** is calculated as the relation of the number of registered unemployed persons to the economically active civilian population, i.e. excluding persons in active military service as well as employees of budgetary entities conducting activity within the scope of national defence and public safety. Registered unemployment rate is presented including the employed on private farms in agriculture, being a component of civil population economically active, estimated till 2001 on the basis of the results of the Agricultural Census 1996, in years 2002-2009 results of the National Population and Housing Census 2002 and the Agricultural Census 2002, since 2010 – results of the Agricultural Census 2010.*

Work conditions

1. *Information regarding **accidents at work** includes all accidents at work, as well as accidents treated equally to accidents at work, regardless of proved inability to work. Information regarding accidents at work in budgetary entities conducting activity within the scope of national defence and public safety concerns only civilian employees.*

Dane o wypadkach przy pracy, poza gospodarstwami indywidualnymi w rolnictwie, uzyskiwane są ze statystycznej karty wypadku przy pracy.

Wypadki przy pracy w gospodarstwach indywidualnych w rolnictwie opracowano na podstawie sprawozdawczości Kasy Rolniczego Ubezpieczenia Społecznego (KRUS) i dotyczą tylko tych wypadków, w wyniku których poszkodowani otrzymali w danym roku jednorazowe odszkodowanie z tytułu stałego lub długotrwałego uszczerbku na zdrowiu.

Za jeden wypadek przy pracy liczy się wypadek każdej pracującej osoby poszkodowanej w wypadku indywidualnym, jak również w wypadku zbiorowym.

2. Za wypadek przy pracy uważa się nagle zdarzenie wywołane przyczyną zewnętrzną, powodujące uraz lub śmierć, które nastąpiło w związku z pracą:

1) podczas lub w związku z wykonywaniem przez pracownika zwykłych czynności lub poleceń przełożonych oraz czynności na rzecz pracodawcy, nawet bez polecenia;

2) w czasie pozostawiania pracownika w dyspozycji pracodawcy w drodze między siedzibą pracodawcy a miejscem wykonywania obowiązku wynikającego ze stosunku pracy.

Na równi z wypadkiem przy pracy, w zakresie uprawnień do świadczeń określonych w ustawie o ubezpieczeniu społecznym z tytułu wypadków przy pracy i chorób zawodowych, traktuje się wypadek, któremu pracownik uległ:

- 1) w czasie podróży służbowej;
- 2) podczas szkolenia w zakresie powszechnej samoobrony;
- 3) przy wykonywaniu zadań zleconych przez działające u pracodawcy organizacje związkowe.

Za wypadek przy pracy uważa się również nagle zdarzenie, powodujące uraz lub śmierć, które nastąpiło w okresie ubezpieczenia wypadkowego podczas:

- 1) uprawiania sportu w trakcie zawodów i treningów przez osobę pobierającą stypendium sportowe;
- 2) wykonywania odpłatnie pracy w czasie odbywania kary pozbawienia wolności lub tymczasowego aresztowania;
- 3) pełnienia mandatu posła lub senatora, pobierającego uposażenie;
- 4) sprawowania mandatu posła do Parlamentu Europejskiego wybranego w Rzeczypospolitej Polskiej;

Data regarding accidents at work, excluding private farms in agriculture, are obtained from statistical reports of accidents at work.

Accidents at work on private farms in agriculture were prepared on the basis of reports of the Agricultural Social Insurance Fund (ASIF) and are related only to these accidents, for which the person injured received a one-off compensation due to permanent or long-term health damage within a given year.

Each accident, regardless whether the person injured was injured during an individual or mass accident, is counted as a single accident at work.

2. Accident at work is understood as a sudden event, caused by external reason which leads to injury or death, which happened in connection with work:

1) during or in connection with performance of ordinary activities or instructions by the employee and activities for the employers, even without instructions;

2) when the employee remains at the disposal of the employer on the way between the seat of the employer and the place of performing the duty, which is a result of work relations.

Every accident is treated equally to accident at work, as regards entitlement to benefits defined in the law on social insurance by virtue of accidents at work and occupational diseases if the employee had such accident:

- 1) during a business trip;
- 2) during a training within the scope of common self-defence;
- 3) at performing tasks ordered by trade union organizations functioning at the employer.

Accident at work is also understood as a sudden incident, causing injury or death, which happened within the term of accident insurance during:

- 1) practising sports during competitions and trainings by a person receiving sport scholarship;
- 2) performance of paid work in the time of serving imprisonment sentences or temporary detentions;
- 3) carrying out a mandate by members of parliament or senate, who receive salaries;
- 4) serving the mandate of the European Parliament member elected in the Republic of Poland;

5) odbywania – na podstawie skierowania wydanego przez powiatowy urząd pracy lub inny podmiot kierujący – szkolenia lub stażu związanego z pobieraniem przez absolwenta stypendium;

6) wykonywania przez członka rolniczej spółdzielni produkcyjnej, spółdzielni kółek rolniczych oraz przez inną osobę traktowaną na równi z członkiem spółdzielni pracy na rzecz tych spółdzielni;

7) wykonywania lub współpracy przy wykonywaniu pracy na podstawie umowy agencyjnej, umowy zlecenia lub umowy o świadczenie usług;

8) wykonywania zwykłych czynności związanych z prowadzeniem lub współpracą przy prowadzeniu działalności pozarolniczej;

9) wykonywania przez osobę duchowną czynności religijnych lub czynności związanych z powierzonymi funkcjami duszpasterskimi lub zakonnymi;

10) odbywania zastępczych form służby wojskowej;

11) nauki w Krajowej Szkole Administracji Publicznej przez słuchaczy pobierających stypendium.

3. Za ciężki wypadek przy pracy uważa się wypadek, w wyniku którego nastąpiło ciężkie uszkodzenie ciała, a mianowicie: utrata wzroku, słuchu, mowy, zdolności płodzenia lub inne uszkodzenie ciała albo rozstrój zdrowia, naruszające podstawowe funkcje organizmu, a także choroba nieuleczalna lub zagrażająca życiu, trwała choroba psychiczna, trwała, całkowita lub znaczna niezdolność do pracy w zawodzie albo trwałe poważne zeszpecenie lub zniekształcenie ciała.

4. Za śmiertelny wypadek przy pracy uważa się wypadek, w wyniku którego nastąpiła śmierć osoby poszkodowanej na miejscu wypadku lub w okresie 6 miesięcy od chwili wypadku.

5. Informacje o zatrudnionych w warunkach zagrożenia czynnikami szkodliwymi dla zdrowia opracowano na podstawie sprawozdawczości; przy czym dane:

a) obejmują zatrudnionych w podmiotach zaliczanych do sekcji: rolnictwo, leśnictwo, łowiectwo i rybactwo (bez gospodarstw indywidualnych w rolnictwie, łowiectwa i pozyskiwania zwierząt łownych, włączając działalność usługową oraz rybołówstwa w wodach morskich); górnictwo i wydobywanie; przetwórstwo przemysłowe; wytwarzanie i zaopatrywanie w energię elektryczną, gaz, parę wodną, gorącą wodę i powietrze do układów klimatyzacyjnych;

5) stay – on the basis of appointment issues by powiat labour office or other supervising entity – at a training or internship connected with a scholarship received by school-leavers;

6) performance of work, by members of agricultural producers' cooperatives, agricultural farmers' cooperatives and by other persons treated equally to members of cooperatives, for the benefit of these cooperatives;

7) performance or cooperation at performance of work on the basis of agency agreements, contracts of mandate or contracts of services;

8) performance of ordinary activities connected with conducting non-agricultural economic activities or cooperation at conducting them;

9) performance of religious activities or activities connected with entrusted pastoral or monastic functions by clergymen;

10) serving supplementary forms of military service;

11) education at the National School of Public Administration by students who receive scholarships.

3. A serious accident at work is an accident which results in serious bodily harm, i.e. loss of sight, hearing, speech, fertility, or which results in other bodily harm or in health-related problems, disrupting primary bodily functions, as well as which results in incurable and life-threatening diseases, permanent mental illness, a permanent, total or significant inability to work in the profession or in a permanent significant disfigurement or distortion of the body.

4. A fatal accident at work is an accident during which the person injured dies at the site of the accident or within a period of 6 months from the date of the accident.

5. Information regarding persons working in hazardous conditions i.e., with substances hazardous to health is compiled on the basis of reports. Data concern persons:

a) employed by entities included in the sections: agriculture, forestry and fishing (excluding private farms in agriculture, hunting, trapping and related service activities as well as marine fishing); mining and quarrying; manufacturing; electricity, gas, steam and air conditioning supply; water supply; sewerage, waste management and remediation activities; construction (excluding

dostawa wody; gospodarowanie ściekami i odpadami oraz działalność związana z rekultywacją; budownictwo (bez realizacji projektów budowlanych związanych ze wzniesieniem budynków); handel hurtowy i detaliczny; naprawa pojazdów samochodowych, włączając motocykle; transport i gospodarka magazynowa; informacja i komunikacja (bez działalności związanej z produkcją filmów, nagrań wideo, programów telewizyjnych, nagrań dźwiękowych i muzycznych oraz pozostałej działalności usługowej w zakresie informacji); działalność profesjonalna, naukowa i techniczna (w zakresie badań naukowych i prac rozwojowych oraz działalności weterynaryjnej); działalność w zakresie usług administrowania i działalność wspierająca (w zakresie wynajmu i dzierżawy, działalności organizatorów turystyki, pośredników i agentów turystycznych oraz pozostałej działalności usługowej w zakresie rezerwacji i działalności z nią związanej oraz pozostałego sprzętania); edukacja (w zakresie szkół wyższych); opieka zdrowotna i pomoc społeczna (w zakresie opieki zdrowotnej); pozostała działalność usługowa (w zakresie naprawy i konserwacji komputerów i artykułów użytku osobistego i domowego);

b) dotyczą osób narażonych na działanie czynników związanych: ze środowiskiem pracy (substancje chemiczne, przemysłowe pyły zwłókniające, hałas, wibracje, gorący lub zimny mikroklimat itp.), z uciążliwością pracy (wymuszona pozycja ciała, nadmierne obciążenie fizyczne itp.) oraz z czynnikami mechanicznymi związanymi z maszynami szczególnie niebezpiecznymi;

c) do obliczenia wskaźnika na 1000 zatrudnionych przyjęto liczbę zatrudnionych na podstawie stosunku pracy według stanu w dniu 31 XII z roku badanego.

6. Ocena ryzyka zawodowego to kompleksowe oszacowanie kombinacji prawdopodobieństwa wystąpienia urazu ciała lub pogorszenia stanu zdrowia i ich ciężkości, w sytuacji zagrożenia, dokonywane w celu wyboru właściwych środków bezpieczeństwa.

Wynagrodzenia

1. Wynagrodzenia obejmują wypłaty pieniężne oraz wartość świadczeń w naturze bądź ich ekwiwalenty należne pracownikom z tytułu pracy. Prezentowane dane nie obejmują wynagrodzeń pracowników jednostek budżetowych prowadzących działalność w zakresie obrony narodowej i bezpieczeństwa publicznego oraz wynagrodzeń zatrudnionych w organizacjach społecznych, politycznych, związkach zawodowych i innych.

development of building projects); wholesale and retail trade; repair of motor vehicles and motorcycles; transportation and storage; information and communication (excluding motion picture, video and television programme production, sound recording and music publishing activities as well as other information service activities); professional, scientific and technical activities (in the scope of scientific research and development as well as veterinary activities); administrative and support service activities (in the scope of rental and leasing activities, travel agency, tour operator as well as other reservation service and related activities and other cleaning activities); education (only tertiary education); human health and social work activities (in the scope of human health activities); other service activities (in the scope of repair of computers and personal and household goods);

b) exposed to factors connected with the work environment (chemical substances, fibrosis-inducing industrial dusts, noise, vibrations, hot or cold micro-climates etc.), strenuous work conditions (forced body positioning, excessive physical exertion etc.) as well as mechanical factors connected with particularly dangerous machinery;

c) the number of employees hired on the basis of an employment contract as of 31 XII from the surveyed year was assumed in calculating the ratio per 1000 paid employees.

6. Evaluation of occupational risk is a complex estimation of possibility of combination of bodily injury occurrence or health status worsening as well as seriousness of these events, in threatening situation. It is done in order to choose appropriate means for ensuring safety.

Wages and salaries

1. Wages and salaries include monetary payments as well as the value benefits in kind or their equivalents due to employees for work performed. Presented data do not include wages and salaries of employees in budgetary entities conducting activities within the scope of national defence and public safety as well as wages and salaries for employees of social and political organizations, trade unions and others.

2. Przeciętne miesięczne wynagrodzenie (nominalne) przypadające na 1 zatrudnionego obliczono przyjmując:

- wynagrodzenia osobowe, bez wynagrodzeń osób wykonujących pracę nakładczą oraz uczniów, a także osób zatrudnionych za granicą,
- wypłaty z tytułu udziału w zysku i w nadwyżce bilansowej w spółdzielniach,
- dodatkowe wynagrodzenia roczne dla pracowników jednostek sfery budżetowej,
- honoraria wypłacone niektórym grupom pracowników za prace wynikające z umowy o pracę, np. dziennikarzom, realizatorom filmów, programów radiowych i telewizyjnych.

Dane o przeciętnych wynagrodzeniach dotyczą osób pełnozatrudnionych oraz niepełnozatrudnionych w przeliczeniu na pełnozatrudnionych.

3. Dane o przeciętnych miesięcznych wynagrodzeniach brutto przypadających na 1 zatrudnionego obejmują zaliczki na poczet podatku dochodowego od osób fizycznych oraz składki na obowiązkowe ubezpieczenie społeczne (emerytalne, rentowe i chorobowe) płacone przez ubezpieczonego pracownika, wprowadzone z dniem 1 I 1999 r., zgodnie z ustawą z dnia 13 X 1998 r. o systemie ubezpieczeń społecznych (Dz. U. Nr 137, poz. 887, z późniejszymi zmianami).

2. Average monthly (nominal) wages and salaries per paid employee were calculated assuming:

- personal wages and salaries, excluding wages and salaries of persons engaged in outwork as well as apprentices and persons employed abroad,
- payments from profit and balance surplus in cooperatives,
- annual extra wages and salaries for employees of budgetary sphere entities,
- fees paid to selected groups of employees for performing work in accordance with a labour contract, e.g. to journalists, film producers, radio and television programme producers.

Data regarding average wages and salaries concern full-time paid employees as well as part-time paid employees.

3. Data regarding the average monthly gross wages and salaries per paid employee include deductions for personal income taxes and employee's contributions to compulsory social security (retirement, pension and illness) paid by insured employee, introduced on 1 I 1999, in accordance with the Law on the Social Security System, dated 13 X 1998 (Journal of Laws No. 137, item 887, with later amendments).

Pracujący Employment

TABL. 1 (23). **PRACUJĄCY^a W 2013 R.**
Stan w dniu 31 XII
EMPLOYED PERSONS^a IN 2013
As of 31 XII

| WYSZCZEGÓLNIENIE SPECIFICATION | Pracujący Employed persons | | Rolnictwo, leśnictwo, łowiectwo i rybactwo <i>Agriculture, forestry and fishing</i> | Przemysł i budownictwo <i>Industry and construction</i> | Sekcje G, H, I, J Sections G, H, I, J | Sekcje K, L Sections K, L | Pozostałe usługi <i>Other services</i> |
|---|-------------------------------|---|---|---|--|------------------------------------|--|
| | ogółem <i>total</i> | w tym kobiety <i>of which women</i> | | | | | |
| WOJEWÓDZTWO VOIVODSHIP | 1180927 | 543841 | 4361 | 502648 | 253298 | 49142 | 371478 |
| PODREGION (SUBREGION) | | | | | | | |
| BIELSKI | 164378 | 83100 | 1118 | 74243 | 36481 | 3688 | 48848 |
| Powiat bielski | 29736 | 14165 | 227 | 15564 | 6849 | 455 | 6641 |
| Gmina miejska: | | | | | | | |
| Szczyrk | 969 | 614 | # | 63 | 579 | # | 310 |
| Gminy miejsko-wiejskie: | | | | | | | |
| Czechowice-Dziedzice | 13944 | 5876 | # | 8204 | 3136 | # | 2262 |
| w tym miasto | 12965 | 5324 | # | 8023 | 2629 | # | 1984 |
| Wilamowice | 1721 | 1044 | 69 | 851 | 413 | 24 | 364 |
| w tym miasto | 606 | 418 | # | 327 | 122 | # | 125 |
| Gminy wiejskie: | | | | | | | |
| Bestwina | 1347 | 600 | # | 783 | 239 | # | 306 |
| Buczkowice | 1416 | 678 | – | 740 | # | # | 422 |
| Jasienica | 3989 | 1800 | 80 | 2147 | 856 | 34 | 872 |
| Jaworze | 1020 | 556 | # | 181 | 412 | # | 414 |
| Kozy | 1622 | 789 | # | 870 | 366 | # | 376 |
| Porąbka | 2128 | 1146 | # | 1277 | 379 | # | 447 |
| Wilkowice | 1580 | 1062 | # | 448 | # | # | 868 |
| Powiat cieszyński | 37240 | 19689 | 434 | 15035 | 8975 | 847 | 11949 |
| Gminy miejskie: | | | | | | | |
| Cieszyn | 12319 | 6828 | 9 | 3905 | 2764 | 404 | 5237 |
| Ustroń | 5831 | 3094 | # | 2478 | 1344 | # | 1856 |
| Wisła | 2164 | 1305 | 69 | 438 | 983 | 38 | 636 |
| Gminy miejsko-wiejskie: | | | | | | | |
| Skoczów | 6964 | 3294 | 17 | 3779 | 1522 | 148 | 1498 |
| w tym miasto | 5728 | 2684 | # | 3238 | 1244 | # | 1105 |
| Strumień | 1987 | 893 | 6 | 1162 | 350 | 57 | 412 |
| w tym miasto | 1501 | 601 | – | 943 | 239 | 51 | 268 |
| Gminy wiejskie: | | | | | | | |
| Brenna | 1208 | 710 | # | 541 | 300 | # | 322 |
| Chybie | 1004 | 534 | # | 370 | 346 | # | 276 |
| Dębowiec | 748 | 298 | # | 300 | 175 | # | 187 |
| Goleszów | 1846 | 845 | 93 | 1187 | 190 | 15 | 361 |
| Hażlach | 548 | 358 | # | 145 | 115 | # | 260 |
| Istebna | 1426 | 804 | # | 555 | 285 | # | 528 |
| Zebrzydowice | 1195 | 726 | # | 175 | 601 | # | 376 |

^a Według faktycznego miejsca pracy i rodzaju działalności; bez podmiotów gospodarczych o liczbie pracujących do 9 osób oraz gospodarstw indywidualnych w rolnictwie.

^a By actual workplace and kind of activity; excluding economic entities employing up to 9 persons as well as private farms in agriculture.

TABL. 1 (23). PRACUJĄCY^a W 2013 R. (cd.)

Stan w dniu 31 XII

EMPLOYED PERSONS^a IN 2013 (cont.)

As of 31 XII

| WYSZCZEGÓLNIENIE SPECIFICATION gmina miejska urban gmina gmina miejsko-wiejska urban-rural gmina w tym miasto of which city gmina wiejska rural gmina | Pracujący Employed persons | | Rolnictwo, leśnictwo, łowiectwo i rybactwo Agriculture, forestry and fishing | Przemysł i budownictwo Industry and construction | Sekcje G, H, I, J Sections G, H, I, J | Sekcje K, L Sections K, L | Pozostałe usługi Other services |
|--|-------------------------------|---------------------------------------|--|---|--|------------------------------------|--|
| | ogółem total | w tym kobiety of which women | | | | | |
| PODREGION (SUBREGION) BIELSKI (dok.) (cont.) | | | | | | | |
| Powiat żywiecki | 25910 | 14473 | 406 | 12674 | 4455 | 435 | 7940 |
| Gmina miejska: | | | | | | | |
| Żywiec | 14525 | 7997 | # | 7643 | 2373 | # | 4207 |
| Gminy wiejskie: | | | | | | | |
| Czernichów | 852 | 489 | # | 348 | 100 | # | 391 |
| Gilowice | 550 | 306 | # | 277 | 51 | # | 185 |
| Jeleśnia | 2578 | 1689 | # | # | 261 | # | 405 |
| Koszarawa | 122 | 82 | # | # | 30 | # | 70 |
| Lipowa | 496 | 341 | 30 | # | 116 | # | 285 |
| Łękawica | 261 | 140 | # | 91 | 50 | # | 113 |
| Łodygowice | 993 | 485 | # | 366 | 242 | # | 380 |
| Milówka | 817 | 538 | # | 211 | 188 | # | 389 |
| Radziechowy-Wieprz | 692 | 466 | # | 135 | 126 | # | 381 |
| Rajcza | 906 | 507 | 100 | 249 | 185 | 26 | 346 |
| Ślemień | 267 | 134 | # | 120 | 45 | # | 89 |
| Świnna | 458 | 247 | # | 126 | 130 | # | 198 |
| Ujsoły | 378 | 162 | 78 | 153 | # | # | 107 |
| Węgierska Górka | 2015 | 890 | # | 1024 | 522 | # | 394 |
| Miasto na prawach powiatu: City with powiat status: | | | | | | | |
| Bielsko-Biała | 71492 | 34773 | 51 | 30970 | 16202 | 1951 | 22318 |
| PODREGION (SUBREGION) BYTOMSKI | 87941 | 42794 | 536 | 33355 | 20721 | 2845 | 30484 |
| Powiat lubliniecki | 14267 | 6865 | 276 | 5815 | 2511 | 171 | 5494 |
| Gmina miejska: | | | | | | | |
| Lubliniec | 7146 | 3724 | 64 | 2575 | 1305 | 109 | 3093 |
| Gmina miejsko-wiejska: | | | | | | | |
| Woźniki | 1011 | 547 | 16 | 383 | 317 | 15 | 280 |
| w tym miasto | 511 | 296 | # | 121 | 183 | # | 192 |
| Gminy wiejskie: | | | | | | | |
| Boronów | 613 | 167 | # | 375 | 94 | # | 128 |
| Ciasna | 1570 | 555 | # | 1134 | 68 | # | 322 |
| Herby | 1771 | 581 | # | 854 | 440 | # | 436 |
| Kochanowice | 517 | 362 | # | 119 | 67 | # | 306 |
| Koszęcin | 1259 | 693 | # | 320 | 160 | # | 722 |
| Pawonków | 380 | 236 | # | 55 | 60 | # | 207 |

^a Według faktycznego miejsca pracy i rodzaju działalności; bez podmiotów gospodarczych o liczbie pracujących do 9 osób oraz gospodarstw indywidualnych w rolnictwie.

^a By actual workplace and kind of activity; excluding economic entities employing up to 9 persons as well as private farms in agriculture.

TABL. 1 (23). PRACUJĄCY^a W 2013 R. (cd.)
Stan w dniu 31 XII
EMPLOYED PERSONS^a IN 2013 (cont.)
As of 31 XII

| WYSZCZEGÓLNIENIE SPECIFICATION gmina miejska urban gmina gmina miejsko-wiejska urban-rural gmina w tym miasto of which city gmina wiejska rural gmina | Pracujący Employed persons | | Rolnictwo, leśnictwo, łowiectwo i rybactwo Agriculture, forestry and fishing | Przemysł i budownictwo Industry and construction | Sekcje G, H, I, J Sections G, H, I, J | Sekcje K, L Sections K, L | Pozostałe usługi Other services |
|--|-------------------------------|---------------------------------------|--|---|--|------------------------------------|--|
| | ogółem total | w tym kobiety of which women | | | | | |
| PODREGION (SUBREGION) BYTOMSKI (dok.) (cont.) | | | | | | | |
| Powiat tarnogórski | 31314 | 14700 | 250 | 12053 | 9074 | 743 | 9194 |
| Gminy miejskie: | | | | | | | |
| Kalety | 698 | 341 | # | 125 | 252 | # | 300 |
| Miasteczko Śląskie | 1943 | 608 | # | 1377 | 287 | # | 265 |
| Radzionków | 3699 | 1781 | # | 1911 | 899 | # | 822 |
| Tarnowskie Góry | 16692 | 8357 | 8 | 5650 | 4658 | 617 | 5759 |
| Gminy wiejskie: | | | | | | | |
| Krupski Młyn | 1137 | 465 | # | # | 30 | # | 320 |
| Ozarowice | 2559 | 1089 | # | 381 | 1866 | # | 297 |
| Świerklaniec | 1449 | 625 | # | 275 | 658 | # | 455 |
| Tworóg | 975 | 461 | # | 493 | 65 | # | 325 |
| Zbroslawice | 2162 | 973 | 81 | 1062 | 359 | 9 | 651 |
| Miasta na prawach powiatu: Cities with powiat status: | | | | | | | |
| Bytom | 31978 | 16487 | # | 10892 | 7058 | # | 12581 |
| Piekary Śląskie | 10382 | 4742 | # | 4595 | 2078 | # | 3215 |
| PODREGION (SUBREGION) CZĘSTOCHOWSKI | 111124 | 55349 | 575 | 47423 | 23348 | 3163 | 36615 |
| Powiat częstochowski | 16009 | 7371 | 200 | 7791 | 3133 | 309 | 4576 |
| Gminy miejsko-wiejskie: | | | | | | | |
| Blachownia | 1613 | 852 | # | 868 | 184 | # | 507 |
| w tym miasto | 1183 | 640 | - | 556 | 146 | 36 | 445 |
| Konieczpol | 1347 | 657 | # | 497 | 366 | # | 428 |
| w tym miasto | 1210 | 594 | # | 449 | 324 | # | 381 |
| Gminy wiejskie: | | | | | | | |
| Dąbrowa Zielona | 205 | 144 | # | 33 | 29 | # | 130 |
| Janów | 683 | 352 | # | 357 | 66 | # | 218 |
| Kamienica Polska | 1030 | 293 | # | 228 | 640 | - | # |
| Kłomnice | 1122 | 620 | # | 341 | 258 | # | 444 |
| Konopiska | 1107 | 481 | # | 682 | 72 | # | 333 |
| Kruszyna | 235 | 141 | # | 70 | # | # | 132 |
| Lelów | 448 | 283 | # | 79 | 79 | # | 276 |
| Mstów | 714 | 368 | # | 383 | 63 | # | 244 |
| Mykanów | 1379 | 710 | # | 653 | 303 | # | 403 |
| Olsztyn | 1279 | 603 | # | 497 | 129 | # | 528 |
| Poczesna | 2637 | 975 | - | 1546 | 714 | # | # |
| Przyrów | 227 | 121 | 16 | # | # | # | 108 |
| Rędziny | 1879 | 698 | - | 1435 | 200 | - | 244 |
| Starcza | 104 | 73 | - | 28 | # | # | # |

^a Według faktycznego miejsca pracy i rodzaju działalności; bez podmiotów gospodarczych o liczbie pracujących do 9 osób oraz gospodarstw indywidualnych w rolnictwie.

^a By actual workplace and kind of activity; excluding economic entities employing up to 9 persons as well as private farms in agriculture.

TABL. 1 (23). PRACUJĄCY^a W 2013 R. (cd.)

Stan w dniu 31 XII

EMPLOYED PERSONS^a IN 2013 (cont.)

As of 31 XII

| WYSZCZEGÓLNIENIE SPECIFICATION gmina miejska urban gmina gmina miejsko-wiejska urban-rural gmina w tym miasto of which city gmina wiejska rural gmina | Pracujący Employed persons | | Rolnictwo, leśnictwo, łowiectwo i rybactwo Agriculture, forestry and fishing | Przemysł i budownictwo Industry and construction | Sekcje G, H, I, J Sections G, H, I, J | Sekcje K, L Sections K, L | Pozostałe usługi Other services |
|--|-------------------------------|---------------------------------------|--|---|--|------------------------------------|--|
| | ogółem total | w tym kobiety of which women | | | | | |
| PODREGION (SUBREGION) CZĘSTOCHOWSKI (dok.) (cont.) | | | | | | | |
| Powiat kłobucki | 12978 | 6510 | 272 | 6858 | 1903 | 177 | 3768 |
| Gminy miejsko-wiejskie: | | | | | | | |
| Kłobuck | 5073 | 2722 | 99 | 2557 | 536 | 81 | 1800 |
| w tym miasto | 3478 | 1980 | # | 1292 | 467 | # | 1608 |
| Krzepice | 1600 | 747 | # | 897 | 275 | # | 388 |
| w tym miasto | 1321 | 632 | # | 739 | 244 | # | 300 |
| Gminy wiejskie: | | | | | | | |
| Lipie | 912 | 398 | # | 585 | 28 | # | 204 |
| Miedzno | 385 | 268 | # | 62 | 111 | # | 184 |
| Opatów | 596 | 306 | # | 274 | 117 | # | 178 |
| Panki | 1240 | 559 | # | 934 | 163 | # | 135 |
| Popów | 861 | 420 | # | 446 | 117 | # | 278 |
| Przystajń | 621 | 223 | # | 131 | 297 | # | 171 |
| Wręczyca Wielka | 1690 | 867 | # | 972 | 259 | # | 430 |
| Powiat myszkowski | 10997 | 5699 | 46 | 5045 | 1930 | 195 | 3781 |
| Gmina miejska: | | | | | | | |
| Myszków | 6166 | 3262 | 13 | 2980 | 898 | 147 | 2128 |
| Gminy miejsko-wiejskie: | | | | | | | |
| Koziegłowy | 1850 | 907 | 25 | 903 | 524 | 16 | 382 |
| w tym miasto | 783 | 438 | # | 203 | 337 | # | 220 |
| Żarki | 888 | 468 | # | 365 | 123 | # | 388 |
| w tym miasto | 776 | 376 | - | 347 | # | # | 302 |
| Gminy wiejskie: | | | | | | | |
| Niegowa | 338 | 211 | # | 48 | 79 | # | 190 |
| Poraj | 1755 | 851 | # | 749 | 306 | # | 693 |
| Miasto na prawach powiatu: City with powiat status: Częstochowa | 71140 | 35769 | 57 | 27729 | 16382 | 2482 | 24490 |
| PODREGION (SUBREGION) GLIWICKI | 136477 | 59820 | 272 | 57422 | 29142 | 4744 | 44897 |
| Powiat gliwicki | 21422 | 8572 | 243 | 11271 | 3650 | 575 | 5683 |
| Gminy miejskie: | | | | | | | |
| Knurów | 11315 | 3441 | - | # | 1146 | 292 | 2041 |
| Pyskowice | 3503 | 1598 | - | 1498 | 835 | 203 | 967 |
| Gminy miejsko-wiejskie: | | | | | | | |
| Sońnicowice | 1377 | 602 | # | 462 | 458 | # | 400 |
| w tym miasto | 880 | 350 | # | 250 | 300 | # | 304 |
| Toszek | 1400 | 866 | 32 | 336 | 183 | 24 | 825 |
| w tym miasto | 1149 | 759 | 5 | 246 | 123 | 24 | 751 |

^a Według faktycznego miejsca pracy i rodzaju działalności; bez podmiotów gospodarczych o liczbie pracujących do 9 osób oraz gospodarstw indywidualnych w rolnictwie.

^a By actual workplace and kind of activity; excluding economic entities employing up to 9 persons as well as private farms in agriculture.

TABL. 1 (23). PRACUJĄCY^a W 2013 R. (cd.)
Stan w dniu 31 XII
EMPLOYED PERSONS^a IN 2013 (cont.)
As of 31 XII

| WYSZCZEGÓLNIENIE SPECIFICATION gmina miejska urban gmina gmina miejsko-wiejska urban-rural gmina w tym miasto of which city gmina wiejska rural gmina | Pracujący Employed persons | | Rolnictwo, leśnictwo, łowiectwo i rybactwo Agriculture, forestry and fishing | Przemysł i budownictwo Industry and construction | Sekcje G, H, I, J Sections G, H, I, J | Sekcje K, L Sections K, L | Pozostałe usługi Other services |
|--|-------------------------------|---------------------------------------|--|---|--|------------------------------------|--|
| | ogółem total | w tym kobiety of which women | | | | | |
| PODREGION (SUBREGION) GLIWICKI (dok.) (cont.) | | | | | | | |
| Powiat gliwicki (dok.) (cont.) | | | | | | | |
| Gminy wiejskie: | | | | | | | |
| Gierałtowiec | 1283 | 625 | # | 321 | 478 | # | 466 |
| Pilchowice | 1105 | 579 | 19 | 246 | 357 | 12 | 471 |
| Rudziniec | 1053 | 579 | # | 516 | 109 | # | 292 |
| Wielowieś | 386 | 282 | # | 56 | 84 | # | 221 |
| Miasta na prawach powiatu: Cities with powiat status: | | | | | | | |
| Gliwice | 74664 | 31508 | 25 | 30368 | 17301 | 2210 | 24760 |
| Zabrze | 40391 | 19740 | 4 | 15783 | 8191 | 1959 | 14454 |
| PODREGION (SUBREGION) KATOWICKI | 264324 | 122294 | 153 | 83695 | 62764 | 19998 | 97714 |
| Miasta na prawach powiatu: Cities with powiat status: | | | | | | | |
| Chorzów | 26690 | 13242 | # | 8040 | 6534 | # | 11074 |
| Katowice | 161870 | 79640 | 85 | 37009 | 42014 | 16055 | 66707 |
| Mysłowice | 20771 | 7150 | - | 12079 | 3623 | 630 | 4439 |
| Ruda Śląska | 34097 | 13284 | 43 | 17632 | 6302 | 1125 | 8995 |
| Siemianowice Śląskie | 13036 | 5665 | # | 6110 | 1888 | # | 4194 |
| Świętochłowice | 7860 | 3313 | # | 2825 | 2403 | # | 2305 |
| PODREGION (SUBREGION) RYBNICKI | 142387 | 60847 | 679 | 71232 | 27215 | 4388 | 38873 |
| Powiat raciborski | 22412 | 10779 | 433 | 9146 | 4882 | 713 | 7238 |
| Gmina miejska: | | | | | | | |
| Racibórz | 16297 | 7793 | 53 | 6505 | 3639 | 594 | 5506 |
| Gminy miejsko-wiejskie: | | | | | | | |
| Krzanowice | 432 | 275 | 87 | # | 77 | # | 205 |
| w tym miasto | 288 | 196 | # | 31 | 66 | # | 146 |
| Kuźnia Raciborska | 1810 | 768 | 77 | 1077 | 199 | 62 | 395 |
| w tym miasto | 1413 | 567 | # | 956 | 133 | # | 239 |
| Gminy wiejskie: | | | | | | | |
| Kornowac | 280 | 181 | # | # | 89 | 3 | 167 |
| Krzyżanowice | 935 | 515 | # | 129 | 386 | # | 338 |
| Nędza | 434 | 282 | # | # | 113 | - | 224 |
| Pietrowice Wielkie | 1847 | 769 | # | 1244 | 276 | # | 216 |
| Rudnik | 377 | 196 | 52 | # | # | # | 187 |
| Powiat rybnicki | 8037 | 4127 | # | 3531 | 1658 | # | 2524 |
| Gmina miejsko-wiejska: | | | | | | | |
| Czerwonka-Leszczyny | 4151 | 2398 | 89 | 1434 | 949 | 170 | 1509 |
| w tym miasto | 3324 | 1948 | # | 1297 | 619 | # | 1227 |
| Gminy wiejskie: | | | | | | | |
| Gaszowice | 725 | 314 | # | 414 | # | # | 206 |
| Jejkowice | 483 | 207 | - | 329 | # | # | 117 |
| Lyski | 1034 | 600 | # | 485 | 166 | # | 374 |
| Swierklany | 1644 | 608 | # | 869 | 405 | # | 318 |

^a Według faktycznego miejsca pracy i rodzaju działalności; bez podmiotów gospodarczych o liczbie pracujących do 9 osób oraz gospodarstw indywidualnych w rolnictwie.

^a By actual workplace and kind of activity; excluding economic entities employing up to 9 persons as well as private farms in agriculture.

TABL. 1 (23). PRACUJĄCY^a W 2013 R. (cd.)

Stan w dniu 31 XII

EMPLOYED PERSONS^a IN 2013 (cont.)

As of 31 XII

| WYSZCZEGÓLNIENIE SPECIFICATION gmina miejska urban gmina gmina miejsko-wiejska urban-rural gmina w tym miasto of which city gmina wiejska rural gmina | Pracujący Employed persons | | Rolnictwo, leśnictwo, łowiectwo i rybactwo Agriculture, forestry and fishing | Przemysł i budownictwo Industry and construction | Sekcje G, H, I, J Sections G, H, I, J | Sekcje K, L Sections K, L | Pozostałe usługi Other services |
|--|-------------------------------|---------------------------------------|--|---|--|------------------------------------|--|
| | ogółem total | w tym kobiety of which women | | | | | |
| PODREGION (SUBREGION) RYBNICKI (dok.) (cont.) | | | | | | | |
| Powiat wodzisławski | 29982 | 13230 | 29 | 15152 | 4993 | 726 | 9082 |
| Gminy miejskie: | | | | | | | |
| Pszów | 1270 | 729 | # | 288 | 438 | # | 504 |
| Radlin | 5964 | 1472 | # | 4641 | 498 | # | 757 |
| Rydułtowy | 7066 | 2085 | # | # | 667 | # | 1425 |
| Wodzisław Śląski | 9967 | 5737 | 8 | 3140 | 2144 | 465 | 4210 |
| Gminy wiejskie: | | | | | | | |
| Godów | 942 | 508 | # | 391 | 153 | # | 389 |
| Gorzyce | 2791 | 1689 | # | 1020 | 654 | # | 1075 |
| Lubomia | 886 | 431 | # | 463 | 163 | # | 251 |
| Marklowice | 498 | 256 | # | 161 | 115 | # | 212 |
| Mszana | 598 | 323 | # | 172 | 161 | # | 259 |
| Miasta na prawach powiatu: Cities with powiat status: | | | | | | | |
| Jastrzębie-Zdrój | 30626 | 10041 | 16 | 20023 | 3729 | 1048 | 5810 |
| Rybnik | 40123 | 16656 | 60 | 18533 | 9327 | 1225 | 10978 |
| Żory | 11207 | 6014 | # | 4847 | 2626 | # | 3241 |
| PODREGION (SUBREGION) SOSNOWIECKI | 152258 | 71368 | 472 | 63638 | 34523 | 5762 | 47863 |
| Powiat będziński | 27106 | 13311 | 84 | 9454 | 8466 | 1022 | 8080 |
| Gminy miejskie: | | | | | | | |
| Będzin | 13036 | 6272 | # | 3905 | 3957 | # | 4534 |
| Czeladź | 5722 | 2991 | # | 1749 | 2581 | # | 1136 |
| Stawków | 1509 | 648 | - | 428 | 747 | 25 | 309 |
| Wojkowice | 1222 | 440 | # | 388 | 160 | # | 647 |
| Gmina miejsko-wiejska: | | | | | | | |
| Siewierz | 2882 | 1398 | 49 | 1870 | 384 | 66 | 513 |
| w tym miasto | 2272 | 1114 | # | 1692 | 196 | # | 287 |
| Gminy wiejskie: | | | | | | | |
| Bobrowniki | 1282 | 713 | # | 759 | 200 | # | 316 |
| Mierzęcice | 695 | 400 | # | 104 | 321 | # | 255 |
| Psary | 758 | 449 | # | 251 | 116 | # | 370 |
| Powiat zawierciański | 19566 | 9950 | 265 | 8740 | 3687 | 576 | 6298 |
| Gminy miejskie: | | | | | | | |
| Poreba | 926 | 492 | # | 450 | 141 | # | 273 |
| Zawiercie | 12062 | 6060 | 14 | 5445 | 2137 | 397 | 4069 |
| Gminy miejsko-wiejskie: | | | | | | | |
| Łazy | 1512 | 676 | # | 392 | 616 | 43 | 453 |
| w tym miasto | 1039 | 496 | # | 180 | 501 | 37 | 314 |
| Ogrodzieniec | 951 | 478 | # | 469 | 204 | 14 | 262 |
| w tym miasto | 622 | 343 | # | 272 | 141 | 14 | 193 |
| Pilica | 1695 | 943 | # | 1258 | 118 | # | 284 |
| w tym miasto | 495 | 299 | - | 229 | # | # | 201 |
| Szczekociny | 1184 | 530 | # | 430 | 214 | # | 338 |
| w tym miasto | 1049 | 457 | # | 386 | 214 | # | 277 |

^a Według faktycznego miejsca pracy i rodzaju działalności; bez podmiotów gospodarczych o liczbie pracujących do 9 osób oraz gospodarstw indywidualnych w rolnictwie.

^a By actual workplace and kind of activity; excluding economic entities employing up to 9 persons as well as private farms in agriculture.

TABL. 1 (23). PRACUJĄCY^a W 2013 R. (dok.)
Stan w dniu 31 XII
EMPLOYED PERSONS^a IN 2013 (cont.)
As of 31 XII

| WYSZCZEGÓLNIENIE SPECIFICATION | Pracujący Employed persons | | Rolnictwo, leśnictwo, łowiectwo i rybactwo Agriculture, forestry and fishing | Przemysł i budownictwo Industry and construction | Sekcje G, H, I, J Sections G, H, I, J | Sekcje K, L Sections K, L | Pozostałe usługi Other services |
|--|-------------------------------|---------------------------------------|--|---|--|------------------------------------|--|
| | ogółem total | w tym kobiety of which women | | | | | |
| PODREGION (SUBREGION) SOSNOWIECKI (dok.) (cont.) | | | | | | | |
| Powiat zawierciański (dok.) (cont.) | | | | | | | |
| Gminy wiejskie: | | | | | | | |
| Irządze | 151 | 98 | 10 | 39 | # | # | 79 |
| Kroczyce | 500 | 290 | # | 158 | 144 | # | 190 |
| Włodowice | 303 | 214 | # | 74 | 44 | # | 179 |
| Żarnowiec | 282 | 169 | # | 25 | 49 | # | 171 |
| Miasta na prawach powiatu: Cities with powiat status: | | | | | | | |
| Dąbrowa Górnicza | 39116 | 15015 | # | 20881 | 7211 | # | 9817 |
| Jaworzno | 19652 | 8694 | # | 8982 | 4150 | # | 5737 |
| Sosnowiec | 46818 | 24398 | 12 | 15581 | 11009 | 2285 | 17931 |
| PODREGION (SUBREGION) TYSKI | 122038 | 48269 | 556 | 71640 | 19104 | 4554 | 26184 |
| Powiat bieruńsko-lędzki | 19839 | 5236 | 27 | 14800 | 1977 | 125 | 2910 |
| Gminy miejskie: | | | | | | | |
| Bieruń | 10624 | 2646 | # | 8183 | 1284 | # | 1116 |
| Imielin | 958 | 469 | - | 498 | 217 | 19 | 224 |
| Lędziny | 6640 | 1522 | 4 | # | 282 | 69 | 1084 |
| Gminy wiejskie: | | | | | | | |
| Bojszowy | 917 | 293 | # | 554 | # | - | 241 |
| Chełm Śląski | 700 | 306 | - | 364 | # | # | 245 |
| Powiat mikołowski | 27191 | 11388 | 155 | 15182 | 5277 | 765 | 5812 |
| Gminy miejskie: | | | | | | | |
| Łaziska Górne | 5970 | 1935 | # | 4044 | 765 | # | 1008 |
| Mikołów | 13065 | 6690 | # | 5828 | 3443 | # | 3395 |
| Orzesze | 2795 | 1537 | 56 | 1084 | 722 | 59 | 874 |
| Gminy wiejskie: | | | | | | | |
| Ormontowice | 4637 | 867 | # | 3854 | 284 | # | 258 |
| Wry | 724 | 359 | 8 | 372 | 63 | 4 | 277 |
| Powiat pszczyński | 30187 | 10902 | 350 | 18662 | 3722 | 579 | 6874 |
| Gmina miejsko-wiejska: | | | | | | | |
| Pszczyzna | 12211 | 6341 | 275 | 5404 | 2209 | 372 | 3951 |
| w tym miasto | 9465 | 5228 | 21 | 3908 | 1941 | 338 | 3257 |
| Gminy wiejskie: | | | | | | | |
| Goczałkowice-Zdrój | 1473 | 681 | - | 599 | 243 | 45 | 586 |
| Kobiór | 489 | 226 | # | 212 | 113 | # | 158 |
| Miedzna | 2002 | 1088 | 26 | 862 | 269 | 76 | 769 |
| Pawłowice | 9321 | 1668 | 19 | 7776 | 537 | 73 | 916 |
| Suszec | 4691 | 898 | # | 3809 | 351 | # | 494 |
| Miasto na prawach powiatu: City with powiat status: | | | | | | | |
| Tychy | 44821 | 20743 | 24 | 22996 | 8128 | 3085 | 10588 |

^a Według faktycznego miejsca pracy i rodzaju działalności; bez podmiotów gospodarczych o liczbie pracujących do 9 osób oraz gospodarstw indywidualnych w rolnictwie.

^a By actual workplace and kind of activity; excluding economic entities employing up to 9 persons as well as private farms in agriculture.

TABL. 2 (24). PRZECIĘTNE ZATRUDNIENIE^a W 2013 R.
AVERAGE PAID EMPLOYMENT^a IN 2013

| WYSZCZEGÓLNIENIE SPECIFICATION | Ogółem Total | Rolnictwo, leśnictwo, łowiectwo i rybactwo Agriculture, forestry and fishing | Przemysł i budownictwo Industry and construction | Sekcje G, H, I, J Sections G, H, I, J | Sekcje K, L Sections K, L | Pozostałe usługi Other services |
|---|-----------------|--|---|--|------------------------------------|--|
| WOJEWÓDZTWO VOIVODSHIP | 1026769 | 2842 | 494622 | 158848 | 39302 | 331155 |
| Podregion (Subregion) | | | | | | |
| bielski | 150903 | 661 | 75505 | 25506 | 2443 | 46789 |
| Powiaty: <i>Powiats:</i> | | | | | | |
| bielski | 25069 | 55 | 14275 | 4512 | 355 | 5873 |
| cieszyński | 33125 | 219 | 14101 | 6324 | 578 | 11903 |
| żywiecki | 27479 | 330 | 14021 | 2810 | 275 | 10042 |
| Miasto na prawach powiatu: <i>City with powiat status:</i> | | | | | | |
| Bielsko-Biała | 65231 | # | 33108 | 11860 | 1236 | 18971 |
| Podregion (Subregion) | | | | | | |
| bytomski | 69321 | 454 | 27011 | 11399 | 2556 | 27902 |
| Powiaty: <i>Powiats:</i> | | | | | | |
| lubliniecki | 11780 | 216 | 5305 | 1457 | 68 | 4733 |
| tarnogórski | 25645 | 236 | 10929 | 5161 | 544 | 8774 |
| Miasta na prawach powiatu: <i>Cities with powiat status:</i> | | | | | | |
| Bytom | 23735 | # | 8104 | 3383 | 948 | 11299 |
| Piekary Śląskie | 8161 | - | 2673 | 1397 | 996 | 3096 |
| Podregion (Subregion) | | | | | | |
| częstochoowski | 93153 | 296 | 44808 | 14347 | 2127 | 31575 |
| Powiaty: <i>Powiats:</i> | | | | | | |
| częstochoowski | 15006 | 137 | 8211 | 2729 | 124 | 3804 |
| kłobucki | 11356 | 135 | 6387 | 1376 | 122 | 3337 |
| myszkowski | 10003 | # | 4799 | 1482 | 207 | 3491 |
| Miasto na prawach powiatu: <i>City with powiat status:</i> | | | | | | |
| Częstochowa | 56789 | # | 25410 | 8761 | 1674 | 20943 |
| Podregion (Subregion) | | | | | | |
| gliwicki | 107505 | 203 | 45426 | 19514 | 3031 | 39331 |
| Powiat gliwicki | 12330 | 188 | 4194 | 2548 | 571 | 4829 |
| Miasta na prawach powiatu: <i>Cities with powiat status:</i> | | | | | | |
| Gliwice | 58935 | # | 27618 | 9465 | 1465 | 20372 |
| Zabrze | 36241 | # | 13614 | 7501 | 995 | 14131 |

^a Bez podmiotów gospodarczych o liczbie pracujących do 9 osób oraz gospodarstw indywidualnych w rolnictwie; bez zatrudnionych za granicą.

^a Excluding economic entities employing up to 9 persons and private farms in agriculture; excluding persons employed abroad.

TABL. 2 (24). PRZECIĘTNE ZATRUDNIENIE^a W 2013 R. (dok.)
 AVERAGE PAID EMPLOYMENT^a IN 2013 (cont.)

| WYSZCZEGÓLNIENIE SPECIFICATION | Ogółem Total | Rolnictwo, leśnictwo, łowiectwo i rybactwo Agriculture, forestry and fishing | Przemysł i budownictwo Industry and construction | Sekcje G, H, I, J Sections G, H, I, J | Sekcje K, L Sections K, L | Pozostałe usługi Other services |
|--|-----------------|--|---|--|------------------------------------|--|
| Podregion (Subregion) | | | | | | |
| katowicki | 282124 | 143 | 135515 | 40790 | 17133 | 88543 |
| Miasta na prawach powiatu: Cities with powiat status: | | | | | | |
| Chorzów | 24186 | # | 7146 | 5208 | 612 | 11220 |
| Katowice | 208132 | 102 | 107133 | 26585 | 14259 | 60054 |
| Mysłowice | 14217 | – | 7781 | 1857 | 478 | 4101 |
| Ruda Śląska | 18317 | 41 | 6058 | 3812 | 886 | 7521 |
| Siemianowice Śląskie | 11073 | – | 5533 | 1336 | 612 | 3591 |
| Świętochłowice | 6200 | – | 1864 | 1992 | 287 | 2057 |
| Podregion (Subregion) | | | | | | |
| rybnicki | 116889 | 306 | 62844 | 15688 | 3696 | 34356 |
| Powiaty: Powiats: | | | | | | |
| raciborski | 18150 | 149 | 8433 | 2658 | 497 | 6413 |
| rybnicki | 6621 | 67 | 3005 | 1205 | 169 | 2175 |
| wodzisławski | 18051 | # | 5902 | 3482 | 510 | 8154 |
| Miasta na prawach powiatu: Cities with powiat status: | | | | | | |
| Jastrzębie-Zdrój | 39903 | # | 30673 | 2382 | 1516 | 5331 |
| Rybnik | 24769 | 86 | 9992 | 4737 | 692 | 9263 |
| Żory | 9394 | – | 4839 | 1225 | 312 | 3019 |
| Podregion (Subregion) | | | | | | |
| sosnowiecki | 126353 | 129 | 62464 | 17602 | 4104 | 42054 |
| Powiaty: Powiats: | | | | | | |
| będziński | 17366 | # | 5901 | 3396 | 827 | 7173 |
| zawierciański | 17159 | 35 | 8986 | 2265 | 361 | 5512 |
| Miasta na prawach powiatu: Cities with powiat status: | | | | | | |
| Dąbrowa Górnicza | 37800 | – | 25975 | 4109 | 686 | 7030 |
| Jaworzno | 17555 | # | 9096 | 2448 | 856 | 5131 |
| Sosnowiec | 36473 | – | 12506 | 5384 | 1375 | 17209 |
| Podregion (Subregion) | | | | | | |
| tyski | 80519 | 650 | 41049 | 14003 | 4212 | 20606 |
| Powiaty: Powiats: | | | | | | |
| bieruńsko-lędzki | 7272 | # | 3111 | 1446 | 152 | 2563 |
| mikołowski | 16834 | 41 | 8061 | 3137 | 706 | 4889 |
| pszczyński | 17733 | 609 | 7721 | 3216 | 390 | 5797 |
| Miasto na prawach powiatu: City with powiat status: | | | | | | |
| Tychy | 38681 | # | 22156 | 6203 | 2964 | 7358 |

^a Bez podmiotów gospodarczych o liczbie pracujących do 9 osób oraz gospodarstw indywidualnych w rolnictwie; bez zatrudnionych za granicą.

^a Excluding economic entities employing up to 9 persons and private farms in agriculture; excluding persons employed abroad.

Bezrobocie Unemployment

TABL. 3 (25). BEZROBOTNI ZAREJESTROWANI I STOPA BEZROBOCIA W 2013 R.

Stan w dniu 31 XII

REGISTERED UNEMPLOYED PERSONS AND UNEMPLOYMENT RATE IN 2013
As of 31 XII

| WYSZCZEGÓLNIENIE SPECIFICATION | Bezrobotni zarejestrowani Registered unemployed persons | | | | | | | Stopa bezrobocia rejestrowanego w % Registered unemployment rate in % |
|---|---|--|--|--|----------------|---|--|--|
| | ogółem grand total | zamieszka- kali na wsi living in rural areas | dotychczas niepracują- cy previously not em- ployed | absolwenci ^a school-leavers ^a | | zwolnieni z przyczyn dotyczą- cych zakładu pracy terminated for compa- ny reasons | posiadający prawo do zasilku possesing benefit rights | |
| | | | | z liczby ogółem of grand total | razem total | | | |
| WOJEWÓDZTWO VOIVODSHIP | 208296 | 46134 | 34426 | 10707 | 2952 | 12448 | 28189 | 11,3 |
| Podregion (Subregion) bielski | 28151 | 14852 | 3153 | 1610 | 439 | 2101 | 4354 | 10,2 |
| Powiaty: Powiats: | | | | | | | | |
| bielski | 5816 | 4089 | 572 | 312 | 96 | 442 | 931 | 10,5 |
| cieszyński | 7711 | 4011 | 909 | 554 | 143 | 294 | 1207 | 11,1 |
| żywiecki | 8347 | 6752 | 1234 | 518 | 112 | 752 | 1207 | 15,9 |
| Miasto na prawach powiatu: City with powiat status: | | | | | | | | |
| Bielsko-Biała | 6277 | – | 438 | 226 | 88 | 613 | 1009 | 6,3 |
| Podregion (Subregion) bytomski | 24206 | 4036 | 4230 | 1219 | 264 | 899 | 2805 | 16,2 |
| Powiaty: Powiats: | | | | | | | | |
| lubliniecki | 3641 | 2332 | 439 | 311 | 65 | 190 | 437 | 13,7 |
| tarnogórski | 6078 | 1704 | 1088 | 369 | 86 | 206 | 637 | 12,0 |
| Miasto na prawach powiatu: Cities with powiat status: | | | | | | | | |
| Bytom | 11571 | – | 2186 | 395 | 77 | 423 | 1415 | 21,1 |
| Piekary Śląskie | 2916 | – | 517 | 144 | 36 | 80 | 316 | 17,0 |
| Podregion (Subregion) częstochoowski | 35374 | 14460 | 5528 | 1512 | 502 | 2933 | 6768 | 16,3 |
| Powiaty: Powiats: | | | | | | | | |
| częstochoowski | 9805 | 8468 | 1713 | 469 | 120 | 526 | 2214 | 21,3 |
| kłobucki | 4943 | 3859 | 760 | 329 | 84 | 482 | 916 | 15,0 |
| myszkowski | 5134 | 2133 | 741 | 250 | 74 | 805 | 1173 | 19,7 |
| Miasto na prawach powiatu: City with powiat status: | | | | | | | | |
| Częstochowa | 15492 | – | 2314 | 464 | 224 | 1120 | 2465 | 13,8 |
| Podregion (Subregion) gliwicki | 20060 | 1545 | 4116 | 740 | 273 | 936 | 2048 | 10,1 |
| Powiat gliwicki | 3945 | 1545 | 989 | 105 | 64 | 156 | 413 | 10,7 |
| Miasto na prawach powiatu: Cities with powiat status: | | | | | | | | |
| Gliwice | 7593 | – | 1694 | 181 | 115 | 322 | 873 | 7,5 |
| Zabrze | 8522 | – | 1433 | 454 | 94 | 458 | 762 | 14,0 |

^a Za bezrobotnego absolwenta uważa się osobę w okresie do upływu 12 miesięcy od dnia ukończenia nauki potwierdzonej świadectwem, dyplomem lub innym dokumentem ukończenia szkoły (dotyczy absolwentów z wykształceniem zasadniczym zawodowym, średnim, policealnym lub wyższym), kursów zawodowych trwających co najmniej 24 miesiące lub nabycia uprawnień do wykonywania zawodu przez osoby niepełnosprawne. ^b Dotyczy osób, które nie ukończyły 27 lat.

^a An unemployed school-leaver is a person who has, within the last 12 months graduated from any school, which is confirmed by a certificate, diploma or other document of completion of education (concerns school-leavers with basic vocational, secondary, post-secondary or tertiary education), has completed a minimum of 24 months of vocational training courses or disabled persons who acquired qualifications to work in a given occupation. ^b Concerns persons who have not reached their 27th birthday.

TABL. 3 (25). BEZROBOTNI ZAREJESTROWANI I STOPA BEZROBOCIA W 2013 R. (dok.)

Stan w dniu 31 XII

REGISTERED UNEMPLOYED PERSONS AND UNEMPLOYMENT RATE IN 2013 (cont.)

As of 31 XII

| WYSZCZEGÓLNIENIE SPECIFICATION | Bezrobotni zarejestrowani Registered unemployed persons | | | | | | | Stopa bezrobocia rejestrowa- nego w % Registered unemploy- ment rate in % |
|---|--|--|--|--|------------|---|---|--|
| | ogółem grand total | z liczby ogółem of grand total | | | | | | |
| | | zamiesz- kali na wsi living in rural areas | dotychczas niepracują- cy previously not em- ployed | absolwenci ^a school-leavers ^a | | zwolnieni z przyczyn dotyczą- cych zakładu pracy terminated for compa- ny reasons | posiadający prawo do zasiłku possessing benefit rights | |
| razem total | w tym w szkole wyższej ^b of which in tertiary education ^b | | | | | | | |
| Podregion (Subregion) katowicki | 29193 | – | 4229 | 1382 | 386 | 1439 | 3375 | 8,0 |
| Miasta na prawach powiatu: Cities with powiat status: | | | | | | | | |
| Chorzów | 4955 | – | 664 | 180 | 38 | 171 | 505 | 12,1 |
| Katowice | 11332 | – | 1477 | 542 | 174 | 612 | 1294 | 5,4 |
| Mysłowice | 2807 | – | 384 | 157 | 50 | 224 | 384 | 9,5 |
| Ruda Śląska | 4392 | – | 761 | 246 | 63 | 195 | 551 | 9,4 |
| Siemianowice Śląskie | 3213 | – | 488 | 152 | 37 | 229 | 399 | 15,1 |
| Świętochłowice | 2494 | – | 455 | 105 | 24 | 8 | 242 | 18,8 |
| Podregion (Subregion) rybnicki | 21990 | 4042 | 3996 | 1784 | 393 | 1275 | 2311 | 10,1 |
| Powiaty: Powiats: | | | | | | | | |
| raciborski | 3126 | 1111 | 403 | 261 | 72 | 192 | 357 | 8,6 |
| rybnicki | 2288 | 1253 | 523 | 192 | 38 | 176 | 220 | 13,4 |
| wodzisławski | 5658 | 1678 | 1115 | 512 | 106 | 312 | 596 | 11,8 |
| Miasta na prawach powiatu: Cities with powiat status: | | | | | | | | |
| Jastrzębie-Zdrój | 4170 | – | 781 | 311 | 50 | 186 | 344 | 10,1 |
| Rybnik | 4792 | – | 922 | 340 | 86 | 404 | 530 | 8,5 |
| Żory | 1956 | – | 252 | 168 | 41 | 5 | 264 | 10,8 |
| Podregion (Subregion) sosnowiecki | 36924 | 4202 | 7321 | 1629 | 487 | 1864 | 4516 | 14,7 |
| Powiaty: Powiats: | | | | | | | | |
| będziński | 8264 | 1661 | 1609 | 288 | 74 | 459 | 916 | 16,4 |
| zawierciański | 7581 | 2541 | 1261 | 391 | 118 | 375 | 899 | 17,8 |
| Miasta na prawach powiatu: Cities with powiat status: | | | | | | | | |
| Dąbrowa Górnicza | 6925 | – | 848 | 259 | 89 | 274 | 844 | 12,3 |
| Jaworzno | 3206 | – | 417 | 229 | 59 | 270 | 504 | 11,0 |
| Sosnowiec | 10948 | – | 3186 | 462 | 147 | 486 | 1353 | 14,8 |
| Podregion (Subregion) tyski | 12398 | 2997 | 1853 | 831 | 208 | 1001 | 2012 | 7,2 |
| Powiaty: Powiats: | | | | | | | | |
| bieruńsko-lędziński | 1611 | 321 | 241 | 140 | 39 | 159 | 284 | 6,2 |
| mikołowski | 3273 | 339 | 555 | 157 | 41 | 142 | 486 | 8,3 |
| pszczyński | 3321 | 2337 | 630 | 357 | 64 | 294 | 482 | 7,1 |
| Miasto na prawach powiatu: City with powiat status: | | | | | | | | |
| Tychy | 4193 | – | 427 | 177 | 64 | 406 | 760 | 7,0 |

^a Za bezrobotnego absolwenta uważa się osobę w okresie do upływu 12 miesięcy od dnia ukończenia nauki potwierdzonej świadectwem, dyplomem lub innym dokumentem ukończenia szkoły (dotyczy absolwentów z wykształceniem zasadniczym zawodowym, średnim, policealnym lub wyższym), kursów zawodowych trwających co najmniej 24 miesiące lub nabycia uprawnień do wykonywania zawodu przez osoby niepełnosprawne. ^b Dotyczy osób, które nie ukończyły 27 lat.
Źródło: dane Ministerstwa Pracy i Polityki Społecznej.

^a An unemployed school-leaver is a person who has, within the last 12 months graduated from any school, which is confirmed by a certificate, diploma or other document of completion of education (concerns school-leavers with basic vocational, secondary, post-secondary or tertiary education), has completed a minimum of 24 months of vocational training courses or disabled persons who acquired qualifications to work in a given occupation. ^b Concerns persons who have not reached their 27th birthday.
Źródło: data of the Ministry of Labour and Social Policy.

TABL. 4 (26). **BEZROBOTNI NOWO ZAREJESTROWANI I WYREJESTROWANI ORAZ OFERTY PRACY W 2013 R.**

NEWLY REGISTERED UNEMPLOYED PERSONS AND PERSONS REMOVED FROM UNEMPLOYMENT ROLLS AS WELL AS JOB OFFERS IN 2013

| WYSZCZEGÓLNIENIE SPECIFICATION | Bezrobotni nowo zarejestrowani ^a Newly registered unemployed persons ^a | | | Bezrobotni wyrejestrowani ^a Persons removed from unemployment rolls ^a | | | Oferty pracy Job offers | |
|---|---|------------------------------------|------------------------------------|--|------------------------------------|---|---------------------------------------|---|
| | ogółem total | z liczby ogółem of total number | | ogółem total | z liczby ogółem of total number | | w ciągu roku during the year | stan w dniu 31 XII as of 31 XII |
| | | kobiety women | po raz kolejny once again | | kobiety women | z tytułu podjęcia pracy received jobs | | |
| WOJEWÓDZTWO VOIVODSHIP | 293769 | 144610 | 227933 | 290932 | 145791 | 127270 | 105250 | 5558 |
| Podregion (Subregion) bielski | 35958 | 17403 | 26337 | 36555 | 18256 | 18414 | 11209 | 670 |
| Powiaty: <i>Powiats:</i> | | | | | | | | |
| bielski | 6863 | 3428 | 4827 | 7077 | 3710 | 4061 | 1468 | 56 |
| cieszyński | 10466 | 5199 | 7834 | 10213 | 5251 | 5057 | 2845 | 240 |
| żywiecki | 10318 | 4698 | 7514 | 10667 | 4949 | 5034 | 2237 | 111 |
| Miasto na prawach powiatu: <i>City with powiat status:</i> | | | | | | | | |
| Bielsko-Biała | 8311 | 4078 | 6162 | 8598 | 4346 | 4262 | 4659 | 263 |
| Podregion (Subregion) bytomski | 30313 | 15057 | 23737 | 29525 | 14888 | 12022 | 9810 | 514 |
| Powiaty: <i>Powiats:</i> | | | | | | | | |
| lubliński | 4600 | 2314 | 3561 | 4505 | 2202 | 2291 | 1897 | 132 |
| tarnogórski | 8211 | 3949 | 6040 | 8091 | 3958 | 3500 | 2629 | 51 |
| Miasta na prawach powiatu: <i>Cities with powiat status:</i> | | | | | | | | |
| Bytom | 13623 | 6754 | 11120 | 13018 | 6597 | 5025 | 3602 | 130 |
| Piekary Śląskie | 3879 | 2040 | 3016 | 3911 | 2131 | 1206 | 1682 | 201 |
| Podregion (Subregion) częstochowski | 39358 | 17861 | 31058 | 38213 | 17497 | 17910 | 8290 | 75 |
| Powiaty: <i>Powiats:</i> | | | | | | | | |
| częstochowski | 10368 | 4715 | 8168 | 9653 | 4506 | 4707 | 1378 | 13 |
| kłobucki | 6253 | 2943 | 4919 | 5989 | 2698 | 2953 | 1926 | 10 |
| myszkowski | 5831 | 2728 | 4582 | 5702 | 2714 | 2989 | 1648 | - |
| Miasto na prawach powiatu: <i>City with powiat status:</i> | | | | | | | | |
| Częstochowa | 16906 | 7475 | 13389 | 16869 | 7579 | 7261 | 3338 | 52 |
| Podregion (Subregion) gliwicki | 29657 | 14282 | 23268 | 29028 | 14231 | 11237 | 12055 | 729 |
| Powiat gliwicki | 5498 | 2739 | 4027 | 5370 | 2780 | 1987 | 1236 | 61 |
| Miasta na prawach powiatu: <i>Cities with powiat status:</i> | | | | | | | | |
| Gliwice | 11449 | 5378 | 8822 | 11149 | 5304 | 4252 | 6776 | 457 |
| Zabrze | 12710 | 6165 | 10419 | 12509 | 6147 | 4998 | 4043 | 211 |

^a W ciągu roku.^a During the year.

TABL. 4 (26). BEZROBOTNI NOWO ZAREJESTROWANI I WYREJESTROWANI ORAZ OFERTY PRACY
W 2013 R. (dok.)

NEWLY REGISTERED UNEMPLOYED PERSONS AND PERSONS REMOVED FROM UNEMPLOYMENT ROLLS AS WELL AS JOB OFFERS IN 2013 (cont.)

| WYSZCZEGÓLNIENIE SPECIFICATION | Bezrobotni nowo zarejestrowani ^a Newly registered unemployed persons ^a | | | Bezrobotni wyrejestrowani ^a Persons removed from unemployment rolls ^a | | | Oferty pracy Job offers | |
|--|---|------------------------------------|------------------------------------|--|------------------------------------|---|---------------------------------------|---|
| | ogółem total | z liczby ogółem of total number | | ogółem total | z liczby ogółem of total number | | w ciągu roku during the year | stan w dniu 31 XII as of 31 XII |
| | | kobiety women | po raz kolejny once again | | kobiety women | z tytułu podjęcia pracy received jobs | | |
| Podregion (Subregion) katowicki | 47817 | 23665 | 37354 | 46753 | 23508 | 19377 | 24057 | 1312 |
| Miasta na prawach powiatu: Cities with powiat status: | | | | | | | | |
| Chorzów | 8620 | 4167 | 6957 | 8419 | 4151 | 3294 | 3303 | 162 |
| Katowice | 14597 | 7183 | 10550 | 14099 | 6954 | 7156 | 8468 | 291 |
| Mysłowice | 5079 | 2625 | 3982 | 5100 | 2713 | 1980 | 1755 | 196 |
| Ruda Śląska | 8752 | 4348 | 6868 | 8602 | 4314 | 3219 | 3475 | 178 |
| Siemianowice Śląskie | 6229 | 3113 | 5258 | 6033 | 3088 | 2284 | 1514 | 198 |
| Świętochłowice | 4540 | 2229 | 3739 | 4500 | 2288 | 1444 | 5542 | 287 |
| Podregion (Subregion) rybnicki | 36029 | 19621 | 27708 | 35071 | 19500 | 14317 | 14768 | 750 |
| Powiaty: Powiats: | | | | | | | | |
| raciborski | 5325 | 2861 | 3972 | 5238 | 2778 | 2391 | 2369 | 87 |
| rybnicki | 3758 | 2088 | 2824 | 3605 | 2060 | 1374 | 1251 | 43 |
| wodzisławski | 8666 | 4788 | 6596 | 8457 | 4775 | 3405 | 3218 | 148 |
| Miasta na prawach powiatu: Cities with powiat status: | | | | | | | | |
| Jastrzębie-Zdrój | 6344 | 3449 | 4980 | 5949 | 3345 | 2253 | 2347 | 213 |
| Rybnik | 8134 | 4292 | 6350 | 7974 | 4372 | 3144 | 4219 | 211 |
| Żory | 3802 | 2143 | 2986 | 3848 | 2170 | 1750 | 1364 | 48 |
| Podregion (Subregion) sosnowiecki | 53553 | 26078 | 43373 | 54679 | 26862 | 23889 | 16573 | 638 |
| Powiaty: Powiats: | | | | | | | | |
| będziński | 11199 | 5511 | 8826 | 10928 | 5409 | 4120 | 2750 | 11 |
| zawierciański | 10358 | 4965 | 8558 | 10664 | 5099 | 5228 | 3136 | 99 |
| Miasta na prawach powiatu: Cities with powiat status: | | | | | | | | |
| Dąbrowa Górnicza | 9511 | 4718 | 7740 | 9752 | 4840 | 4998 | 5179 | 228 |
| Jaworzno | 5935 | 2996 | 4721 | 6178 | 3111 | 2692 | 1855 | 176 |
| Sosnowiec | 16550 | 7888 | 13528 | 17157 | 8403 | 6851 | 3653 | 124 |
| Podregion (Subregion) tyski | 21084 | 10643 | 15098 | 21108 | 11049 | 10104 | 8488 | 870 |
| Powiaty: Powiats: | | | | | | | | |
| bieruńsko-łędziński | 3018 | 1580 | 2149 | 2987 | 1612 | 1483 | 754 | 12 |
| mikołowski | 4818 | 2423 | 3390 | 4741 | 2429 | 2171 | 1384 | 208 |
| pszczyński | 5245 | 2736 | 3545 | 5263 | 2894 | 2482 | 1692 | 118 |
| Miasto na prawach powiatu: City with powiat status: | | | | | | | | |
| Tychy | 8003 | 3904 | 6014 | 8117 | 4114 | 3968 | 4658 | 532 |

^a W ciągu roku.

Źródło: dane Ministerstwa Pracy i Polityki Społecznej.

^a During the year.

Source: data of the Ministry of Labour and Social Policy.

TABL. 5 (27). BEZROBOTNI ZAREJESTROWANI WEDŁUG PŁCI W 2013 R.

Stan w dniu 31 XII

REGISTERED UNEMPLOYED PERSONS BY SEX IN 2013

As of 31 XII

| WYSZCZEGÓLNIENIE SPECIFICATION gmina miejska urban gmina gmina miejsko-wiejska urban-rural gmina gmina wiejska rural gmina | Ogółem Total | Mezcyżni Men | Kobiety Women |
|---|-----------------|-----------------|------------------|
| WOJEWÓDZTWO | 208296 | 97161 | 111135 |
| VOIVODSHIP | | | |
| PODREGION (SUBREGION) | | | |
| BIELSKI | 28151 | 13988 | 14163 |
| Powiat bielski | 5816 | 2855 | 2961 |
| Gmina miejska: | | | |
| Szczyrk | 310 | 164 | 146 |
| Gminy miejsko-wiejskie: | | | |
| Czechowice-Dziedzice | 1644 | 784 | 860 |
| Wilamowice | 518 | 244 | 274 |
| Gminy wiejskie: | | | |
| Bestwina | 355 | 165 | 190 |
| Buczkowice | 476 | 241 | 235 |
| Jasienica | 641 | 329 | 312 |
| Jaworze | 199 | 109 | 90 |
| Kozy | 442 | 213 | 229 |
| Porąbka | 696 | 347 | 349 |
| Wilkowice | 535 | 259 | 276 |
| Powiat cieszyński | 7711 | 3899 | 3812 |
| Gminy miejskie: | | | |
| Cieszyn | 1673 | 882 | 791 |
| Ustroń | 621 | 325 | 296 |
| Wisła | 597 | 354 | 243 |
| Gminy miejsko-wiejskie: | | | |
| Skoczów | 1108 | 551 | 557 |
| Strumień | 526 | 230 | 296 |
| Gminy wiejskie: | | | |
| Brenna | 452 | 233 | 219 |
| Chybie | 344 | 160 | 184 |
| Dębowiec | 235 | 109 | 126 |
| Goleszów | 533 | 284 | 249 |
| Hażlach | 459 | 201 | 258 |
| Istebna | 650 | 354 | 296 |
| Zebrzydowice | 513 | 216 | 297 |
| Powiat żywiecki | 8347 | 4206 | 4141 |
| Gmina miejska: | | | |
| Żywiec | 1595 | 778 | 817 |
| Gminy wiejskie: | | | |
| Czernichów | 310 | 147 | 163 |
| Gilowice | 279 | 143 | 136 |
| Jeleśnia | 777 | 397 | 380 |
| Koszarawa | 143 | 74 | 69 |
| Lipowa | 570 | 283 | 287 |
| Łękawica | 240 | 124 | 116 |
| Łodygowice | 587 | 308 | 279 |

TABL. 5 (27). **BEZROBOTNI ZAREJESTROWANI WEDŁUG PŁCI W 2013 R. (cd.)**
Stan w dniu 31 XII
REGISTERED UNEMPLOYED PERSONS BY SEX IN 2013 (cont.)
As of 31 XII

| WYSZCZEGÓLNIENIE SPECIFICATION gmina miejska urban gmina gmina miejsko-wiejska urban-rural gmina gmina wiejska rural gmina | Ogółem Total | Mezcyżni Men | Kobiety Women |
|---|-----------------|-----------------|------------------|
| PODREGION (SUBREGION) | | | |
| BIELSKI (dok.) (cont.) | | | |
| Powiat żywiecki (dok.) (cont.) | | | |
| Gminy wiejskie (dok.) (cont.): | | | |
| Milówka | 587 | 307 | 280 |
| Radziechowy-Wieprz | 748 | 380 | 368 |
| Rajcza | 662 | 331 | 331 |
| Ślemień | 189 | 79 | 110 |
| Świnna | 353 | 174 | 179 |
| Ujszoły | 341 | 180 | 161 |
| Węgierska Górka | 966 | 501 | 465 |
| Miasto na prawach powiatu: | | | |
| City with powiat status: | | | |
| Bielsko-Biala | 6277 | 3028 | 3249 |
| PODREGION (SUBREGION) | | | |
| BYTOMSKI | 24206 | 10884 | 13322 |
| Powiat lubliniecki | 3641 | 1632 | 2009 |
| Gmina miejska: | | | |
| Lubliniec | 1087 | 498 | 589 |
| Gmina miejsko-wiejska: | | | |
| Woźniki | 441 | 207 | 234 |
| Gminy wiejskie: | | | |
| Boronów | 169 | 78 | 91 |
| Ciasna | 314 | 127 | 187 |
| Herby | 382 | 181 | 201 |
| Kochanowice | 379 | 168 | 211 |
| Koszęcin | 593 | 270 | 323 |
| Pawonków | 276 | 103 | 173 |
| Powiat tarnogórski | 6078 | 2761 | 3317 |
| Gminy miejskie: | | | |
| Kalety | 466 | 194 | 272 |
| Miasteczko Śląskie | 383 | 159 | 224 |
| Radzionków | 696 | 288 | 408 |
| Tarnowskie Góry | 2829 | 1329 | 1500 |
| Gminy wiejskie: | | | |
| Krupski Młyn | 120 | 59 | 61 |
| Ożarówce | 192 | 92 | 100 |
| Świerklaniec | 444 | 215 | 229 |
| Tworóg | 316 | 129 | 187 |
| Zbrostawice | 632 | 296 | 336 |
| Miasta na prawach powiatu: | | | |
| Cities with powiat status: | | | |
| Bytom | 11571 | 5223 | 6348 |
| Piekary Śląskie | 2916 | 1268 | 1648 |

TABL. 5 (27). **BEZROBOTNI ZAREJESTROWANI WEDŁUG PŁCI W 2013 R. (cd.)**
Stan w dniu 31 XII
REGISTERED UNEMPLOYED PERSONS BY SEX IN 2013 (cont.)
As of 31 XII

| WYSZCZEGÓLNIENIE SPECIFICATION gmina miejska urban gmina gmina miejsko-wiejska urban-rural gmina gmina wiejska rural gmina | Ogółem Total | Mezcyżni Men | Kobiety Women |
|---|-----------------|-----------------|------------------|
| PODREGION (SUBREGION) | | | |
| CZĘSTOCHOWSKI | 35374 | 18352 | 17022 |
| Powiat częstochowski | 9805 | 5191 | 4614 |
| Gminy miejsko-wiejskie: | | | |
| Blachownia | 1002 | 486 | 516 |
| Koniecpol | 1049 | 522 | 527 |
| Gminy wiejskie: | | | |
| Dąbrowa Zielona | 411 | 231 | 180 |
| Janów | 483 | 293 | 190 |
| Kamienica Polska | 425 | 221 | 204 |
| Kłomnice | 956 | 513 | 443 |
| Konopiska | 716 | 354 | 362 |
| Kruszyna | 335 | 172 | 163 |
| Lelów | 465 | 251 | 214 |
| Mstów | 594 | 319 | 275 |
| Mykanów | 764 | 387 | 377 |
| Olsztyn | 509 | 264 | 245 |
| Poczesna | 855 | 452 | 403 |
| Przyrów | 382 | 241 | 141 |
| Rędziny | 678 | 386 | 292 |
| Starcza | 181 | 99 | 82 |
| Powiat kłobucki | 4943 | 2554 | 2389 |
| Gminy miejsko-wiejskie: | | | |
| Kłobuck | 1329 | 703 | 626 |
| Krzepice | 436 | 207 | 229 |
| Gminy wiejskie: | | | |
| Lipie | 290 | 133 | 157 |
| Miedzno | 509 | 287 | 222 |
| Opatów | 369 | 170 | 199 |
| Panki | 301 | 144 | 157 |
| Popów | 279 | 150 | 129 |
| Przystajń | 278 | 133 | 145 |
| Wręczyca Wielka | 1152 | 627 | 525 |
| Powiat myszkowski | 5134 | 2621 | 2513 |
| Gmina miejska: | | | |
| Myszków | 2509 | 1261 | 1248 |
| Gminy miejsko-wiejskie: | | | |
| Koziegłowy | 828 | 424 | 404 |
| Żarki | 651 | 358 | 293 |
| Gminy wiejskie: | | | |
| Niegowa | 438 | 241 | 197 |
| Poraj | 708 | 337 | 371 |
| Miasto na prawach powiatu: | | | |
| City with powiat status: | | | |
| Częstochowa | 15492 | 7986 | 7506 |

TABL. 5 (27). **BEZROBOTNI ZAREJESTROWANI WEDŁUG PŁCI W 2013 R. (cd.)**
 Stan w dniu 31 XII
REGISTERED UNEMPLOYED PERSONS BY SEX IN 2013 (cont.)
 As of 31 XII

| WYSZCZEGÓLNIENIE SPECIFICATION gmina miejska <i>urban gmina</i> gmina miejsko-wiejska <i>urban-rural gmina</i> gmina wiejska <i>rural gmina</i> | Ogółem <i>Total</i> | Mezczyźni <i>Men</i> | Kobiety <i>Women</i> |
|--|------------------------|-------------------------|-------------------------|
| PODREGION (SUBREGION) | | | |
| GLIWICKI | 20060 | 9159 | 10901 |
| Powiat gliwicki | 3945 | 1751 | 2194 |
| Gminy miejskie: | | | |
| Knurów | 1365 | 548 | 817 |
| Pyskowice | 823 | 395 | 428 |
| Gminy miejsko-wiejskie: | | | |
| Sośnicowice | 255 | 118 | 137 |
| Toszek | 377 | 168 | 209 |
| Gminy wiejskie: | | | |
| Gierałtowiec | 241 | 92 | 149 |
| Pilchowice | 315 | 148 | 167 |
| Rudziniec | 378 | 191 | 187 |
| Wielowieś | 191 | 91 | 100 |
| Miasta na prawach powiatu: | | | |
| Cities with powiat status: | | | |
| Gliwice | 7593 | 3654 | 3939 |
| Zabrze | 8522 | 3754 | 4768 |
| PODREGION (SUBREGION) | | | |
| KATOWICKI | 29193 | 13375 | 15818 |
| Miasta na prawach powiatu: | | | |
| Cities with powiat status: | | | |
| Chorzów | 4955 | 2321 | 2634 |
| Katowice | 11332 | 5449 | 5883 |
| Mysłowice | 2807 | 1155 | 1652 |
| Ruda Śląska | 4392 | 1846 | 2546 |
| Siemianowice Śląskie | 3213 | 1523 | 1690 |
| Świętochłowice | 2494 | 1081 | 1413 |
| PODREGION (SUBREGION) RYBNICKI | 21990 | 8386 | 13604 |
| Powiat raciborski | 3126 | 1226 | 1900 |
| Gmina miejska: | | | |
| Racibórz | 1755 | 712 | 1043 |
| Gminy miejsko-wiejskie: | | | |
| Krzanowice | 145 | 57 | 88 |
| Kuźnia Raciborska | 359 | 135 | 224 |
| Gminy wiejskie: | | | |
| Kornowac | 121 | 42 | 79 |
| Krzyżanowice | 300 | 111 | 189 |
| Nędza | 184 | 73 | 111 |
| Pietrowice Wielkie | 129 | 56 | 73 |
| Rudnik | 133 | 40 | 93 |

TABL. 5 (27). **BEZROBOTNI ZAREJESTROWANI WEDŁUG PŁCI W 2013 R. (cd.)**
Stan w dniu 31 XII
REGISTERED UNEMPLOYED PERSONS BY SEX IN 2013 (cont.)
As of 31 XII

| WYSZCZEGÓLNIENIE SPECIFICATION gmina miejska urban gmina gmina miejsko-wiejska urban-rural gmina gmina wiejska rural gmina | Ogółem Total | Mezcyżni Men | Kobiety Women |
|---|-----------------|-----------------|------------------|
| PODREGION (SUBREGION) RYBNICKI (dok.) (cont.) | | | |
| Powiat rybnicki | 2288 | 904 | 1384 |
| Gmina miejsko-wiejska: | | | |
| Czerwionka-Leszczyny | 1392 | 568 | 824 |
| Gminy wiejskie: | | | |
| Gaszowice | 282 | 104 | 178 |
| Jejkowice | 104 | 36 | 68 |
| Lyski | 224 | 92 | 132 |
| Świerklany | 286 | 104 | 182 |
| Powiat wodzisławski | 5658 | 2111 | 3547 |
| Gminy miejskie: | | | |
| Pszów | 512 | 200 | 312 |
| Radlin | 657 | 226 | 431 |
| Rydułtowy | 819 | 313 | 506 |
| Wodzisław Śląski | 1992 | 752 | 1240 |
| Gminy wiejskie: | | | |
| Godów | 442 | 153 | 289 |
| Gorzyce | 660 | 274 | 386 |
| Lubomia | 228 | 83 | 145 |
| Markłowice | 143 | 50 | 93 |
| Mszana | 205 | 60 | 145 |
| Miasta na prawach powiatu: Cities with powiat status: | | | |
| Jastrzębie-Zdrój | 4170 | 1613 | 2557 |
| Rybnik | 4792 | 1809 | 2983 |
| Żory | 1956 | 723 | 1233 |
| PODREGION (SUBREGION) SOSNOWIECKI | 36924 | 17439 | 19485 |
| Powiat będziński | 8264 | 3831 | 4433 |
| Gminy miejskie: | | | |
| Będzin | 3529 | 1594 | 1935 |
| Czeladź | 1944 | 958 | 986 |
| Sławków | 377 | 168 | 209 |
| Wojkowice | 482 | 221 | 261 |
| Gmina miejsko-wiejska: | | | |
| Siewierz | 586 | 278 | 308 |
| Gminy wiejskie: | | | |
| Bobrowniki | 479 | 220 | 259 |
| Mierzęcice | 314 | 130 | 184 |
| Psary | 553 | 262 | 291 |

TABL. 5 (27). BEZROBOTNI ZAREJESTROWANI WEDŁUG PŁCI W 2013 R. (dok.)

Stan w dniu 31 XII

REGISTERED UNEMPLOYED PERSONS BY SEX IN 2013 (cont.)

As of 31 XII

| WYSZCZEGÓLNIENIE SPECIFICATION gmina miejska urban gmina gmina miejsko-wiejska urban-rural gmina gmina wiejska rural gmina | Ogółem Total | Mezcyżni Men | Kobiety Women |
|---|-----------------|-----------------|------------------|
| PODREGION (SUBREGION) SOSNOWIECKI (dok.) (cont.) | | | |
| Powiat zawierciański | 7581 | 3746 | 3835 |
| Gminy miejskie: | | | |
| Poręba | 494 | 244 | 250 |
| Zawiercie | 3384 | 1634 | 1750 |
| Gminy miejsko-wiejskie: | | | |
| Łazy | 933 | 447 | 486 |
| Ogrodzieniec | 596 | 297 | 299 |
| Piłica | 425 | 200 | 225 |
| Szczekociny | 548 | 294 | 254 |
| Gminy wiejskie: | | | |
| Irządze | 147 | 79 | 68 |
| Kroczyce | 460 | 259 | 201 |
| Włodowice | 410 | 202 | 208 |
| Żarnowiec | 184 | 90 | 94 |
| Miasta na prawach powiatu: Cities with powiat status: | | | |
| Dąbrowa Górnicza | 6925 | 3300 | 3625 |
| Jaworzno | 3206 | 1327 | 1879 |
| Sosnowiec | 10948 | 5235 | 5713 |
| PODREGION (SUBREGION) TYSKI | 12398 | 5578 | 6820 |
| Powiat bieruńsko-łędziński | 1611 | 688 | 923 |
| Gminy miejskie: | | | |
| Bieruń | 508 | 239 | 269 |
| Imielin | 245 | 110 | 135 |
| Łędziny | 537 | 216 | 321 |
| Gminy wiejskie: | | | |
| Bojszowy | 156 | 63 | 93 |
| Chelm Śląski | 165 | 60 | 105 |
| Powiat mikołowski | 3273 | 1510 | 1763 |
| Gminy miejskie: | | | |
| Łaziska Górne | 800 | 343 | 457 |
| Mikołów | 1509 | 736 | 773 |
| Orzesze | 625 | 278 | 347 |
| Gminy wiejskie: | | | |
| Ornontowice | 136 | 53 | 83 |
| Wyry | 203 | 100 | 103 |
| Powiat pszczyński | 3321 | 1448 | 1873 |
| Gmina miejsko-wiejska: | | | |
| Pszczyna | 1825 | 817 | 1008 |
| Gminy wiejskie: | | | |
| Goczałkowice-Zdrój | 166 | 74 | 92 |
| Kobiór | 151 | 70 | 81 |
| Miedźna | 488 | 192 | 296 |
| Pawłowice | 403 | 166 | 237 |
| Suszec | 288 | 129 | 159 |
| Miasto na prawach powiatu: City with powiat status: | | | |
| Tychy | 4193 | 1932 | 2261 |

Źródło: dane Ministerstwa Pracy i Polityki Społecznej.

Source: data of the Ministry of Labour and Social Policy.

TABL. 6 (28). **BEZROBOTNI ZAREJESTROWANI WEDŁUG WIEKU I POZIOMU WYKSZTAŁCENIA W 2013 R.**
Stan w dniu 31 XII
REGISTERED UNEMPLOYED PERSONS BY AGE AND EDUCATIONAL LEVEL IN 2013
As of 31 XII

| Lp. No. | WYSZCZEGÓLNIENIE SPECIFICATION | Ogółem Total | W wieku By age | | | | |
|------------|--|-----------------|-----------------------------------|--------------|--------------|--------------|-----------------------------------|
| | | | 24 lata i mniej 24 and less | 25-34 | 35-44 | 45-54 | 55 lat i więcej 55 and more |
| 1 | WOJEWÓDZTWO VOIVODSHIP | 208296 | 33616 | 58672 | 43462 | 41437 | 31109 |
| | Podregion (Subregion) | | | | | | |
| 2 | bielski | 28151 | 4714 | 7334 | 5913 | 5828 | 4362 |
| | Powiaty: Powiats: | | | | | | |
| 3 | bielski | 5816 | 895 | 1528 | 1202 | 1272 | 919 |
| 4 | cieszyński | 7711 | 1526 | 2020 | 1596 | 1485 | 1084 |
| 5 | żywiecki | 8347 | 1607 | 2166 | 1807 | 1674 | 1093 |
| | Miasto na prawach powiatu: City with powiat status: | | | | | | |
| 6 | Bielsko-Biała | 6277 | 686 | 1620 | 1308 | 1397 | 1266 |
| | Podregion (Subregion) | | | | | | |
| 7 | bytomski | 24206 | 4387 | 7047 | 4949 | 4714 | 3109 |
| | Powiaty: Powiats: | | | | | | |
| 8 | lubliniecki | 3641 | 871 | 1054 | 632 | 676 | 408 |
| 9 | tarnogórski | 6078 | 1179 | 1792 | 1227 | 1119 | 761 |
| | Miasta na prawach powiatu: Cities with powiat status: | | | | | | |
| 10 | Bytom | 11571 | 1832 | 3334 | 2481 | 2351 | 1573 |
| 11 | Piekary Śląskie | 2916 | 505 | 867 | 609 | 568 | 367 |
| | Podregion (Subregion) | | | | | | |
| 12 | częstochowski | 35374 | 4534 | 9596 | 7477 | 7480 | 6287 |
| | Powiaty: Powiats: | | | | | | |
| 13 | częstochowski | 9805 | 1434 | 2681 | 2123 | 2056 | 1511 |
| 14 | kłobucki | 4943 | 1034 | 1368 | 975 | 906 | 660 |
| 15 | myszkowski | 5134 | 820 | 1554 | 1122 | 982 | 656 |
| | Miasto na prawach powiatu: City with powiat status: | | | | | | |
| 16 | Częstochowa | 15492 | 1246 | 3993 | 3257 | 3536 | 3460 |
| | Podregion (Subregion) | | | | | | |
| 17 | gliwicki | 20060 | 3420 | 5634 | 4010 | 4026 | 2970 |
| 18 | Powiat gliwicki | 3945 | 817 | 1119 | 750 | 749 | 510 |
| | Miasta na prawach powiatu: Cities with powiat status: | | | | | | |
| 19 | Gliwice | 7593 | 1047 | 2121 | 1514 | 1582 | 1329 |
| 20 | Zabrze | 8522 | 1556 | 2394 | 1746 | 1695 | 1131 |

a Łącznie z policealnym.

a Including post-secondary education.

| Z liczby ogółem – z wykształceniem Of total number – by educational level | | | | | |
|--|---|------------------------------|--|---|------------|
| wyższym tertiary | średnim secondary | | zasadniczym zawodowym basic vocational | gimnazjalnym, podstawowym i niepełnym podstawowym lower secondary, primary and incomplete primary | Lp. No. |
| | zawodowym ^a vocational ^a | ogólnokształcącym general | | | |
| 25542 | 46862 | 19209 | 58915 | 57768 | 1 |
| 3445 | 6340 | 2541 | 9179 | 6646 | 2 |
| 729 | 1322 | 410 | 2050 | 1305 | 3 |
| 834 | 1681 | 703 | 2626 | 1867 | 4 |
| 815 | 1867 | 812 | 2846 | 2007 | 5 |
| 1067 | 1470 | 616 | 1657 | 1467 | 6 |
| 2100 | 5258 | 2054 | 6953 | 7841 | 7 |
| 378 | 818 | 395 | 1156 | 894 | 8 |
| 686 | 1611 | 499 | 1742 | 1540 | 9 |
| 752 | 2161 | 919 | 3148 | 4591 | 10 |
| 284 | 668 | 241 | 907 | 816 | 11 |
| 5227 | 8783 | 2820 | 9953 | 8591 | 12 |
| 1143 | 2403 | 694 | 3081 | 2484 | 13 |
| 593 | 1214 | 335 | 1687 | 1114 | 14 |
| 740 | 1305 | 511 | 1393 | 1185 | 15 |
| 2751 | 3861 | 1280 | 3792 | 3808 | 16 |
| 2205 | 3960 | 2048 | 4970 | 6877 | 17 |
| 411 | 837 | 385 | 1175 | 1137 | 18 |
| 1147 | 1578 | 817 | 1773 | 2278 | 19 |
| 647 | 1545 | 846 | 2022 | 3462 | 20 |

TABL. 6 (28). **BEZROBOTNI ZAREJESTROWANI WEDŁUG WIEKU I POZIOMU WYKSZAŁCENIA W 2013 R. (dok.)**
Stan w dniu 31 XII
REGISTERED UNEMPLOYED PERSONS BY AGE AND EDUCATIONAL LEVEL IN 2013 (cont.)
As of 31 XII

| Lp. No. | WYSZCZEGÓLNIENIE SPECIFICATION | Ogółem Total | W wieku By age | | | | |
|------------|--|-----------------|-----------------------------------|--------------|-------------|-------------|-----------------------------------|
| | | | 24 lata i mniej 24 and less | 25-34 | 35-44 | 45-54 | 55 lat i więcej 55 and more |
| 1 | Podregion (Subregion) katowicki | 29193 | 4412 | 8513 | 6260 | 5895 | 4113 |
| | Miasta na prawach powiatu: Cities with powiat status: | | | | | | |
| 2 | Chorzów | 4955 | 654 | 1340 | 1141 | 1087 | 733 |
| 3 | Katowice | 11332 | 1550 | 3279 | 2430 | 2371 | 1702 |
| 4 | Mysłowice | 2807 | 480 | 872 | 589 | 540 | 326 |
| 5 | Ruda Śląska | 4392 | 811 | 1377 | 870 | 811 | 523 |
| 6 | Siemianowice Śląskie | 3213 | 533 | 910 | 707 | 611 | 452 |
| 7 | Świętochłowice | 2494 | 384 | 735 | 523 | 475 | 377 |
| 8 | Podregion (Subregion) rybnicki | 21990 | 4879 | 6530 | 4375 | 3844 | 2362 |
| | Powiaty: Powiats: | | | | | | |
| 9 | raciborski | 3126 | 658 | 891 | 506 | 610 | 461 |
| 10 | rybnicki | 2288 | 526 | 705 | 423 | 385 | 249 |
| 11 | wodzisławski | 5658 | 1387 | 1660 | 1101 | 971 | 539 |
| | Miasta na prawach powiatu: Cities with powiat status: | | | | | | |
| 12 | Jastrzębie-Zdrój | 4170 | 958 | 1178 | 988 | 749 | 297 |
| 13 | Rybnik | 4792 | 958 | 1463 | 941 | 855 | 575 |
| 14 | Żory | 1956 | 392 | 633 | 416 | 274 | 241 |
| 15 | Podregion (Subregion) sosnowiecki | 36924 | 4974 | 10586 | 8117 | 7334 | 5913 |
| | Powiaty: Powiats: | | | | | | |
| 16 | będziński | 8264 | 1052 | 2329 | 1904 | 1634 | 1345 |
| 17 | zawierciański | 7581 | 1146 | 2208 | 1684 | 1507 | 1036 |
| | Miasta na prawach powiatu: Cities with powiat status: | | | | | | |
| 18 | Dąbrowa Górnicza | 6925 | 816 | 1934 | 1503 | 1397 | 1275 |
| 19 | Jaworzno | 3206 | 575 | 996 | 615 | 625 | 395 |
| 20 | Sosnowiec | 10948 | 1385 | 3119 | 2411 | 2171 | 1862 |
| 21 | Podregion (Subregion) tyski | 12398 | 2296 | 3432 | 2361 | 2316 | 1993 |
| | Powiaty: Powiats: | | | | | | |
| 22 | bieruńsko-łódziński | 1611 | 345 | 449 | 305 | 293 | 219 |
| 23 | mikołowski | 3273 | 596 | 854 | 635 | 646 | 542 |
| 24 | pszczyński | 3321 | 824 | 955 | 573 | 574 | 395 |
| | Miasto na prawach powiatu: City with powiat status: | | | | | | |
| 25 | Tychy | 4193 | 531 | 1174 | 848 | 803 | 837 |

^a Łącznie z policealnym.

Źródło: dane Ministerstwa Pracy i Polityki Społecznej.

^a Including post-secondary education.

Source: data of the Ministry of Labour and Social Policy.

| Z liczby ogółem – z wykształceniem Of total number – by educational level | | | | | |
|--|---|------------------------------|--|---|------------|
| wyższym tertiary | średnim secondary | | zasadniczym zawodowym basic vocational | gimnazjalnym, podstawowym i niepełnym podstawowym lower secondary, primary and incomplete primary | Lp. No. |
| | zawodowym ^a vocational ^d | ogólnokształcącym general | | | |
| 3221 | 5806 | 2436 | 7811 | 9919 | 1 |
| 353 | 852 | 349 | 1366 | 2035 | 2 |
| 1673 | 2379 | 1097 | 2660 | 3523 | 3 |
| 322 | 661 | 245 | 870 | 709 | 4 |
| 410 | 817 | 348 | 1253 | 1564 | 5 |
| 291 | 642 | 267 | 943 | 1070 | 6 |
| 172 | 455 | 130 | 719 | 1018 | 7 |
| 2550 | 4566 | 2176 | 6366 | 6332 | 8 |
| 386 | 708 | 237 | 847 | 948 | 9 |
| 248 | 430 | 183 | 749 | 678 | 10 |
| 633 | 1324 | 466 | 1795 | 1440 | 11 |
| 427 | 807 | 560 | 1117 | 1259 | 12 |
| 597 | 876 | 512 | 1321 | 1486 | 13 |
| 259 | 421 | 218 | 537 | 521 | 14 |
| 5167 | 9375 | 3767 | 9800 | 8815 | 15 |
| 1039 | 2017 | 806 | 1847 | 2555 | 16 |
| 1124 | 2134 | 715 | 2281 | 1327 | 17 |
| 995 | 1773 | 604 | 1945 | 1608 | 18 |
| 501 | 764 | 522 | 782 | 637 | 19 |
| 1508 | 2687 | 1120 | 2945 | 2688 | 20 |
| 1627 | 2774 | 1367 | 3883 | 2747 | 21 |
| 231 | 365 | 173 | 479 | 363 | 22 |
| 370 | 699 | 354 | 1257 | 593 | 23 |
| 424 | 696 | 392 | 980 | 829 | 24 |
| 602 | 1014 | 448 | 1167 | 962 | 25 |

TABL. 7 (29). **BEZROBOTNI ZAREJESTROWANI WEDŁUG CZASU POZOSTAWANIA BEZ PRACY
 W 2013 R.**
 Stan w dniu 31 XII
*REGISTERED UNEMPLOYED PERSONS BY DURATION OF UNEMPLOYMENT
 IN 2013
 As of 31 XII*

| WYSZCZEGÓLNIENIE SPECIFICATION | Ogółem Total | Według czasu pozostawania bez pracy ^a By duration of unemployment ^a | | | | | |
|---|-----------------|--|--------------|--------------|--------------|--------------|--|
| | | 1 miesiąc i mniej 1 month and less | 1-3 | 3-6 | 6-12 | 12-24 | powyżej 24 miesiące more than 24 months |
| WOJEWÓDZTWO VOIVODSHIP | 208296 | 19201 | 38769 | 36451 | 40523 | 37448 | 35904 |
| Podregion (Subregion) | | | | | | | |
| bielski | 28151 | 2497 | 4995 | 4880 | 5269 | 4945 | 5565 |
| Powiaty: <i>Powiats:</i> | | | | | | | |
| bielski | 5816 | 498 | 1050 | 953 | 1121 | 1050 | 1144 |
| cieszyński | 7711 | 692 | 1599 | 1410 | 1374 | 1274 | 1362 |
| żywiecki | 8347 | 700 | 1313 | 1407 | 1522 | 1555 | 1850 |
| Miasto na prawach powiatu: <i>City with powiat status:</i> | | | | | | | |
| Bielsko-Biała | 6277 | 607 | 1033 | 1110 | 1252 | 1066 | 1209 |
| Podregion (Subregion) | | | | | | | |
| bytomski | 24206 | 1913 | 4209 | 3891 | 4567 | 4271 | 5355 |
| Powiaty: <i>Powiats:</i> | | | | | | | |
| lubliniecki | 3641 | 302 | 603 | 612 | 667 | 628 | 829 |
| tarnogórski | 6078 | 540 | 1058 | 977 | 1124 | 1025 | 1354 |
| Miasta na prawach powiatu: <i>Cities with powiat status:</i> | | | | | | | |
| Bytom | 11571 | 853 | 1971 | 1725 | 2280 | 2111 | 2631 |
| Piekary Śląskie | 2916 | 218 | 577 | 577 | 496 | 507 | 541 |
| Podregion (Subregion) | | | | | | | |
| częstochoowski | 35374 | 2809 | 5999 | 5649 | 6677 | 6711 | 7529 |
| Powiaty: <i>Powiats:</i> | | | | | | | |
| częstochoowski | 9805 | 702 | 1685 | 1493 | 1973 | 1794 | 2158 |
| kłobucki | 4943 | 534 | 986 | 753 | 977 | 911 | 782 |
| myszkowski | 5134 | 407 | 767 | 830 | 1049 | 1011 | 1070 |
| Miasto na prawach powiatu: <i>City with powiat status:</i> | | | | | | | |
| Częstochowa | 15492 | 1166 | 2561 | 2573 | 2678 | 2995 | 3519 |
| Podregion (Subregion) | | | | | | | |
| gliwicki | 20060 | 2037 | 4190 | 3356 | 3669 | 3658 | 3150 |
| Powiat gliwicki | 3945 | 432 | 836 | 675 | 687 | 687 | 628 |
| Miasta na prawach powiatu: <i>Cities with powiat status:</i> | | | | | | | |
| Gliwice | 7593 | 770 | 1524 | 1283 | 1482 | 1360 | 1174 |
| Zabrze | 8522 | 835 | 1830 | 1398 | 1500 | 1611 | 1348 |

^a Od momentu rejestracji w urzędzie pracy; przedziały zostały domknięte prawostronnie, np. w przedziale 3-6 uwzględniono osoby, które pozostawały bez pracy 3 miesiące i 1 dzień do 6 miesięcy.

^a From the date of registering in a labour office; intervals were shifted upwards, e.g. in the interval 3-6, persons remaining unemployed from 3 months and 1 day up to 6 months were included.

TABL. 7 (29). **BEZROBOTNI ZAREJESTROWANI WEDŁUG CZASU POZOSTAWANIA BEZ PRACY**
W 2013 R. (dok.)
 Stan w dniu 31 XII
REGISTERED UNEMPLOYED PERSONS BY DURATION OF UNEMPLOYMENT
IN 2013 (cont.)
 As of 31 XII

| WYSZCZEGÓLNIENIE SPECIFICATION | Ogółem Total | Według czasu pozostawania bez pracy ^a By duration of unemployment ^a | | | | | powyżej 24 miesiące more than 24 months |
|--|-----------------|--|-------------|-------------|-------------|-------------|--|
| | | 1 miesiąc i mniej 1 month and less | 1-3 | 3-6 | 6-12 | 12-24 | |
| Podregion (Subregion) | | | | | | | |
| katowicki | 29193 | 2778 | 5587 | 5438 | 6030 | 5565 | 3795 |
| Miasta na prawach powiatu: Cities with powiat status: | | | | | | | |
| Chorzów | 4955 | 491 | 950 | 887 | 997 | 942 | 688 |
| Katowice | 11332 | 800 | 1988 | 1944 | 2320 | 2356 | 1924 |
| Mysłowice | 2807 | 301 | 556 | 530 | 596 | 494 | 330 |
| Ruda Śląska | 4392 | 570 | 967 | 923 | 860 | 761 | 311 |
| Siemianowice Śląskie | 3213 | 367 | 615 | 713 | 754 | 545 | 219 |
| Świętochłowice | 2494 | 249 | 511 | 441 | 503 | 467 | 323 |
| Podregion (Subregion) | | | | | | | |
| rybnicki | 21990 | 2378 | 4780 | 4323 | 4297 | 3398 | 2814 |
| Powiaty: Powiats: | | | | | | | |
| raciborski | 3126 | 369 | 657 | 556 | 624 | 440 | 480 |
| rybnicki | 2288 | 232 | 523 | 429 | 438 | 379 | 287 |
| wodzisławski | 5658 | 569 | 1133 | 1207 | 1065 | 926 | 758 |
| Miasta na prawach powiatu: Cities with powiat status: | | | | | | | |
| Jastrzębie-Zdrój | 4170 | 362 | 923 | 836 | 855 | 626 | 568 |
| Rybnik | 4792 | 567 | 1041 | 906 | 921 | 773 | 584 |
| Żory | 1956 | 279 | 503 | 389 | 394 | 254 | 137 |
| Podregion (Subregion) | | | | | | | |
| sosnowiecki | 36924 | 3509 | 6580 | 6512 | 7460 | 6839 | 6024 |
| Powiaty: Powiats: | | | | | | | |
| będziński | 8264 | 849 | 1374 | 1340 | 1697 | 1571 | 1433 |
| zawierciański | 7581 | 745 | 1180 | 1275 | 1455 | 1344 | 1582 |
| Miasta na prawach powiatu: Cities with powiat status: | | | | | | | |
| Dąbrowa Górnicza | 6925 | 578 | 1216 | 1184 | 1454 | 1434 | 1059 |
| Jaworzno | 3206 | 338 | 767 | 661 | 628 | 495 | 317 |
| Sosnowiec | 10948 | 999 | 2043 | 2052 | 2226 | 1995 | 1633 |
| Podregion (Subregion) | | | | | | | |
| tyski | 12398 | 1280 | 2429 | 2402 | 2554 | 2061 | 1672 |
| Powiaty: Powiats: | | | | | | | |
| bieruńsko-łódzki | 1611 | 178 | 355 | 317 | 338 | 269 | 154 |
| mikołowski | 3273 | 286 | 519 | 608 | 696 | 587 | 577 |
| pszczyński | 3321 | 354 | 799 | 675 | 600 | 461 | 432 |
| Miasto na prawach powiatu: City with powiat status: | | | | | | | |
| Tychy | 4193 | 462 | 756 | 802 | 920 | 744 | 509 |

^a Od momentu rejestracji w urzędzie pracy; przedziały zostały domknięte prawostronnie, np. w przedziale 3-6 uwzględniono osoby, które pozostawały bez pracy 3 miesiące i 1 dzień do 6 miesięcy.

Źródło: dane Ministerstwa Pracy i Polityki Społecznej.

^a From the date of registering in a labour office; intervals were shifted upwards, e.g. in the interval 3-6, persons remaining unemployed from 3 months and 1 day up to 6 months were included.

Source: data of the Ministry of Labour and Social Policy.

TABL. 8 (30). **BEZROBOTNI ZAREJESTROWANI WEDŁUG STAŻU PRACY W 2013 R.**
Stan w dniu 31 XII
REGISTERED UNEMPLOYED PERSONS BY WORK SENIORITY IN 2013
As of 31 XII

| WYSZCZEGÓLNIENIE SPECIFICATION | Ogółem Total | Bez stażu pracy No work seniority | Ze stażem ^a With work seniority ^a | | | | | powyżej 30 lat more than 30 years |
|---|-----------------|--|--|--------------|--------------|--------------|--------------|--|
| | | | 1 rok i mniej 1 year and less | 1-5 | 5-10 | 10-20 | 20-30 | |
| WOJEWÓDZTWO VOIVODSHIP | 208296 | 34426 | 36244 | 42672 | 28724 | 31284 | 24965 | 9981 |
| Podregion (Subregion) | | | | | | | | |
| bielski | 28151 | 3153 | 4460 | 5767 | 4121 | 4868 | 4096 | 1686 |
| Powiaty: <i>Powiats:</i> | | | | | | | | |
| bielski | 5816 | 572 | 745 | 1192 | 849 | 1078 | 983 | 397 |
| cieszyński | 7711 | 909 | 1287 | 1675 | 1116 | 1284 | 1053 | 387 |
| żywiecki | 8347 | 1234 | 1263 | 1705 | 1204 | 1479 | 1030 | 432 |
| Miasto na prawach powiatu: <i>City with powiat status:</i> | | | | | | | | |
| Bielsko-Biała | 6277 | 438 | 1165 | 1195 | 952 | 1027 | 1030 | 470 |
| Podregion (Subregion) | | | | | | | | |
| bytomski | 24206 | 4230 | 4964 | 5008 | 3142 | 3442 | 2426 | 994 |
| Powiaty: <i>Powiats:</i> | | | | | | | | |
| lubliniecki | 3641 | 439 | 613 | 894 | 541 | 553 | 416 | 185 |
| tarnogórski | 6078 | 1088 | 1193 | 1345 | 775 | 806 | 601 | 270 |
| Miasta na prawach powiatu: <i>Cities with powiat status:</i> | | | | | | | | |
| Bytom | 11571 | 2186 | 2646 | 2116 | 1432 | 1678 | 1119 | 394 |
| Piekary Śląskie | 2916 | 517 | 512 | 653 | 394 | 405 | 290 | 145 |
| Podregion (Subregion) | | | | | | | | |
| częstochoowski | 35374 | 5528 | 5336 | 6946 | 5261 | 5357 | 5050 | 1896 |
| Powiaty: <i>Powiats:</i> | | | | | | | | |
| częstochoowski | 9805 | 1713 | 1443 | 1853 | 1504 | 1522 | 1349 | 421 |
| kłobucki | 4943 | 760 | 685 | 1116 | 738 | 843 | 562 | 239 |
| myszkowski | 5134 | 741 | 678 | 1295 | 751 | 818 | 614 | 237 |
| Miasto na prawach powiatu: <i>City with powiat status:</i> | | | | | | | | |
| Częstochowa | 15492 | 2314 | 2530 | 2682 | 2268 | 2174 | 2525 | 999 |
| Podregion (Subregion) | | | | | | | | |
| gliwicki | 20060 | 4116 | 3278 | 4208 | 2548 | 2956 | 2132 | 822 |
| Powiat gliwicki | 3945 | 989 | 546 | 812 | 472 | 585 | 401 | 140 |
| Miasta na prawach powiatu: <i>Cities with powiat status:</i> | | | | | | | | |
| Gliwice | 7593 | 1694 | 1045 | 1443 | 952 | 1157 | 914 | 388 |
| Zabrze | 8522 | 1433 | 1687 | 1953 | 1124 | 1214 | 817 | 294 |

^a Przedziały zostały domknięte prawostronnie, np. w przedziale 1-5 uwzględniono osoby, które pracowały 1 rok i 1 dzień do 5 lat.
^a Intervals were shifted upwards, e.g. in the interval 1-5, persons who worked 1 year and 1 day up to 5 years were included.

TABL. 8 (30). **BEZROBOTNI ZAREJESTROWANI WEDŁUG STAŻU PRACY W 2013 R. (dok.)**
Stan w dniu 31 XII
REGISTERED UNEMPLOYED PERSONS BY WORK SENIORITY IN 2013 (cont.)
As of 31 XII

| WYSZCZEGÓLNIENIE SPECIFICATION | Ogółem Total | Bez stażu pracy No work seniority | Ze stażem ^a With work seniority ^a | | | | | powyżej 30 lat more than 30 years |
|--|-----------------|--|--|-------------|-------------|-------------|-------------|--|
| | | | 1 rok i mniej 1 year and less | 1-5 | 5-10 | 10-20 | 20-30 | |
| Podregion (Subregion) | | | | | | | | |
| katowicki | 29193 | 4229 | 5918 | 6136 | 3983 | 4344 | 3271 | 1312 |
| Miasta na prawach powiatu: Cities with powiat status: | | | | | | | | |
| Chorzów | 4955 | 664 | 929 | 1020 | 699 | 882 | 538 | 223 |
| Katowice | 11332 | 1477 | 2666 | 2322 | 1508 | 1532 | 1338 | 489 |
| Mysłowice | 2807 | 384 | 536 | 606 | 412 | 439 | 309 | 121 |
| Ruda Śląska | 4392 | 761 | 812 | 1022 | 601 | 600 | 417 | 179 |
| Siemianowice Śląskie | 3213 | 488 | 594 | 655 | 419 | 494 | 396 | 167 |
| Świętochłowice | 2494 | 455 | 381 | 511 | 344 | 397 | 273 | 133 |
| Podregion (Subregion) | | | | | | | | |
| rybnicki | 21990 | 3996 | 4477 | 5019 | 2775 | 3076 | 1866 | 781 |
| Powiaty: Powiats: | | | | | | | | |
| raciborski | 3126 | 403 | 621 | 690 | 386 | 483 | 368 | 175 |
| rybnicki | 2288 | 523 | 426 | 507 | 287 | 286 | 193 | 66 |
| wodzisławski | 5658 | 1115 | 1215 | 1341 | 633 | 749 | 433 | 172 |
| Miasta na prawach powiatu: Cities with powiat status: | | | | | | | | |
| Jastrzębie-Zdrój | 4170 | 781 | 827 | 1009 | 564 | 617 | 277 | 95 |
| Rybnik | 4792 | 922 | 947 | 1039 | 609 | 639 | 441 | 195 |
| Żory | 1956 | 252 | 441 | 433 | 296 | 302 | 154 | 78 |
| Podregion (Subregion) | | | | | | | | |
| sosnowiecki | 36924 | 7321 | 5949 | 6987 | 5212 | 5301 | 4522 | 1632 |
| Powiaty: Powiats: | | | | | | | | |
| będziński | 8264 | 1609 | 1319 | 1570 | 1215 | 1274 | 927 | 350 |
| zawierciański | 7581 | 1261 | 1400 | 1585 | 1000 | 1039 | 948 | 348 |
| Miasta na prawach powiatu: Cities with powiat status: | | | | | | | | |
| Dąbrowa Górnicza | 6925 | 848 | 1561 | 1290 | 1043 | 962 | 915 | 306 |
| Jaworzno | 3206 | 417 | 561 | 718 | 455 | 503 | 374 | 178 |
| Sosnowiec | 10948 | 3186 | 1108 | 1824 | 1499 | 1523 | 1358 | 450 |
| Podregion (Subregion) | | | | | | | | |
| tyski | 12398 | 1853 | 1862 | 2601 | 1682 | 1940 | 1602 | 858 |
| Powiaty: Powiats: | | | | | | | | |
| bieruńsko-łędziński | 1611 | 241 | 260 | 323 | 227 | 247 | 197 | 116 |
| mikołowski | 3273 | 555 | 473 | 658 | 401 | 506 | 422 | 258 |
| pszczyński | 3321 | 630 | 502 | 754 | 438 | 476 | 381 | 140 |
| Miasto na prawach powiatu: City with powiat status: | | | | | | | | |
| Tychy | 4193 | 427 | 627 | 866 | 616 | 711 | 602 | 344 |

^a Przedziały zostały domknięte prawostronnie, np. w przedziale 1-5 uwzględniono osoby, które pracowały 1 rok i 1 dzień do 5 lat.
Źródło: dane Ministerstwa Pracy i Polityki Społecznej.

^a Intervals were shifted upwards, e.g. in the interval 1-5, persons who worked 1 year and 1 day up to 5 years were included.
Source: data of the Ministry of Labour and Social Policy.

TABL. 9 (31). **BEZROBOTNI ZAREJESTROWANI BĘDĄCY W SZCZEGÓLNEJ SYTUACJI NA RYNKU PRACY
 W 2013 R.**
 Stan w dniu 31 XII
*REGISTERED UNEMPLOYED PERSONS WITH A SPECIFIC SITUATION ON THE LABOUR MARKET
 IN 2013*
As of 31 XII

| WYSZCZEGÓLNIENIE SPECIFICATION | W wieku Aged | | Długotrwale bezrobotni ^a Long-term unemployed ^a | Bez kwalifikacji zawodowych Without occupational qualifications | Samotnie wychowujący co najmniej jedno dziecko w wieku do 18 roku życia Bringing up single- -handed at least one child aged 18 and below | Niepełno- sprawni Disabled |
|--|--------------------------------------|--------------------------------------|--|--|---|----------------------------------|
| | 24 lata i mniej 24 and less | 50 lat i więcej 50 and more | | | | |
| WOJEWÓDZTWO VOIVODSHIP | 33616 | 53706 | 104500 | 61063 | 21593 | 12822 |
| Podregion (Subregion) | | | | | | |
| bielski | 4714 | 7590 | 13680 | 7236 | 2260 | 2273 |
| Powiaty: Powiats: | | | | | | |
| bielski | 895 | 1602 | 2817 | 1524 | 405 | 461 |
| cieszyński | 1526 | 1867 | 3491 | 1490 | 659 | 536 |
| żywiecki | 1607 | 2044 | 4275 | 2396 | 527 | 396 |
| Miasto na prawach powiatu: City with powiat status: | | | | | | |
| Bielsko-Biała | 686 | 2077 | 3097 | 1826 | 669 | 880 |
| Podregion (Subregion) | | | | | | |
| bytomski | 4387 | 5668 | 13765 | 8330 | 3025 | 990 |
| Powiaty: Powiats: | | | | | | |
| lubliniecki | 871 | 773 | 1957 | 879 | 224 | 97 |
| tarnogórski | 1179 | 1395 | 3196 | 2025 | 538 | 269 |
| Miasta na prawach powiatu: Cities with powiat status: | | | | | | |
| Bytom | 1832 | 2810 | 7051 | 4434 | 1950 | 498 |
| Piekary Śląskie | 505 | 690 | 1561 | 992 | 313 | 126 |
| Podregion (Subregion) | | | | | | |
| częstochoowski | 4534 | 10414 | 18816 | 10717 | 2187 | 2305 |
| Powiaty: Powiats: | | | | | | |
| częstochoowski | 1434 | 2606 | 5169 | 3370 | 449 | 436 |
| kłobucki | 1034 | 1176 | 2301 | 1433 | 265 | 190 |
| myszkowski | 820 | 1165 | 2767 | 1474 | 257 | 260 |
| Miasto na prawach powiatu: City with powiat status: | | | | | | |
| Częstochowa | 1246 | 5467 | 8579 | 4440 | 1216 | 1419 |
| Podregion (Subregion) | | | | | | |
| gliwicki | 3420 | 5191 | 10301 | 6549 | 2780 | 1139 |
| Powiat gliwicki | 817 | 903 | 1912 | 1182 | 384 | 188 |
| Miasta na prawach powiatu: Cities with powiat status: | | | | | | |
| Gliwice | 1047 | 2229 | 3811 | 2170 | 896 | 425 |
| Zabrze | 1556 | 2059 | 4578 | 3197 | 1500 | 526 |

^a Pozostający w rejestrze powiatowego urzędu pracy łącznie przez okres ponad 12 miesięcy w okresie ostatnich 2 lat, z wyłączeniem okresów odbywania stażu i przygotowania zawodowego.

^a Remaining in the register rolls of the powiat labour office for the overall period of over 12 months during the last two years, excluding the periods of undergoing a traineeship and on a job occupational training.

TABL. 9 (31). BEZROBOTNI ZAREJESTROWANI BĘDĄCY W SZCZEGÓLNEJ SYTUACJI NA RYNKU PRACY

W 2013 R. (dok.)

Stan w dniu 31 XII

REGISTERED UNEMPLOYED PERSONS WITH A SPECIFIC SITUATION ON THE LABOUR MARKET
IN 2013 (cont.)

As of 31 XII

| WYSZCZEGÓLNIENIE SPECIFICATION | W wieku Aged | | Długotrwale bezrobotni ^a Long-term unemployed ^a | Bez kwalifikacji zawodowych Without occupational qualifications | Samotnie wychowujący co najmniej jedno dziecko w wieku do 18 roku życia Bringing up single- -handed at least one child aged 18 and below | Niepełno- sprawni Disabled |
|--|--------------------------------------|--------------------------------------|--|--|---|----------------------------------|
| | 24 lata i mniej 24 and less | 50 lat i więcej 50 and more | | | | |
| Podregion (Subregion) katowicki | 4412 | 7247 | 13847 | 9205 | 4257 | 1820 |
| Miasta na prawach powiatu: Cities with powiat status: | | | | | | |
| Chorzów | 654 | 1293 | 2450 | 1896 | 856 | 342 |
| Katowice | 1550 | 2978 | 5684 | 3377 | 1418 | 613 |
| Mysłowice | 480 | 621 | 1251 | 781 | 360 | 198 |
| Ruda Śląska | 811 | 944 | 1748 | 1458 | 700 | 290 |
| Siemianowice Śląskie | 533 | 775 | 1461 | 800 | 493 | 227 |
| Świętochłowice | 384 | 636 | 1253 | 893 | 430 | 150 |
| Podregion (Subregion) rybnicki | 4879 | 4361 | 9812 | 5909 | 2347 | 1322 |
| Powiaty: Powiats: | | | | | | |
| raciborski | 658 | 808 | 1398 | 693 | 366 | 248 |
| rybnicki | 526 | 468 | 1019 | 570 | 184 | 125 |
| wodzisławski | 1387 | 1032 | 2496 | 1328 | 577 | 314 |
| Miasta na prawach powiatu: Cities with powiat status: | | | | | | |
| Jastrzębie-Zdrój | 958 | 642 | 2068 | 1334 | 476 | 169 |
| Rybnik | 958 | 1019 | 2151 | 1343 | 550 | 353 |
| Żory | 392 | 392 | 680 | 641 | 194 | 113 |
| Podregion (Subregion) sosnowiecki | 4974 | 9967 | 19128 | 10168 | 3603 | 2126 |
| Powiaty: Powiats: | | | | | | |
| będziński | 1052 | 2259 | 4439 | 2539 | 863 | 405 |
| zawierciański | 1146 | 1840 | 4231 | 1567 | 536 | 409 |
| Miasta na prawach powiatu: Cities with powiat status: | | | | | | |
| Dąbrowa Górnicza | 816 | 2049 | 3599 | 1790 | 691 | 403 |
| Jaworzno | 575 | 732 | 1318 | 564 | 316 | 213 |
| Sosnowiec | 1385 | 3087 | 5541 | 3708 | 1197 | 696 |
| Podregion (Subregion) tyiski | 2296 | 3268 | 5151 | 2949 | 1134 | 847 |
| Powiaty: Powiats: | | | | | | |
| bieruńsko-lędziński | 345 | 382 | 606 | 390 | 128 | 114 |
| mikołowski | 596 | 906 | 1466 | 593 | 273 | 157 |
| pszczyński | 824 | 691 | 1315 | 959 | 265 | 199 |
| Miasto na prawach powiatu: City with powiat status: | | | | | | |
| Tychy | 531 | 1289 | 1764 | 1007 | 468 | 377 |

^a Pozostający w rejestrze powiatowego urzędu pracy łącznie przez okres ponad 12 miesięcy w okresie ostatnich 2 lat, z wyłączeniem okresów odbywania stażu i przygotowania zawodowego.

Źródło: dane Ministerstwa Pracy i Polityki Społecznej.

^a Remaining in the register rolls of the powiat labour office for the overall period of over 12 months during the last two years, excluding the periods of undergoing a traineeship and on a job occupational training.

Source: data of the Ministry of Labour and Social Policy.

Warunki pracy

Work conditions

TABL. 10 (32). **POSZKODOWANI W WYPADKACH PRZY PRACY^a ORAZ LICZBA DNI NIEZDOLNOŚCI DO PRACY SPOWODOWANEJ WYPADKAMI W 2013 R.**

PERSONS INJURED IN ACCIDENTS AT WORK^a AND THE NUMBER OF DAYS OF INABILITY TO WORK CAUSED BY ACCIDENTS IN 2013

| WYSZCZEGÓLNIENIE SPECIFICATION | Poszkodowani <i>Persons injured</i> | | | | | Liczba dni niezdolności do pracy <i>Number of days of inability to work</i> | |
|---|-------------------------------------|--|--|----------------------------|---------------------------|--|---|
| | ogółem <i>total</i> | w tym kobiety <i>of which women</i> | z liczby ogółem – w wypadkach <i>of total number – in accidents</i> | | | ogółem <i>total</i> | na jednego poszkodowanego ^b <i>per one person injured^b</i> |
| | | | śmiertelnych <i>fatal</i> | ciężkich <i>serious</i> | lżejszych <i>light</i> | | |
| WOJEWÓDZTWO VOIVODSHIP | 12051 | 3735 | 39 | 74 | 11938 | 565149 | 46,9 |
| Podregion (Subregion) | | | | | | | |
| bielski | 1642 | 599 | 3 | 13 | 1626 | 64922 | 39,5 |
| Powiaty: <i>Powiats:</i> | | | | | | | |
| bielski | 274 | 91 | 1 | 2 | 271 | 12498 | 45,6 |
| cieszyński | 386 | 155 | 1 | 5 | 380 | 14991 | 38,8 |
| zywiecki | 255 | 110 | – | 2 | 253 | 11292 | 44,3 |
| Miasto na prawach powiatu: <i>City with powiat status:</i> | | | | | | | |
| Bielsko-Biała | 727 | 243 | 1 | 4 | 722 | 26141 | 36,0 |
| Podregion (Subregion) | | | | | | | |
| bytowski | 961 | 327 | 7 | 9 | 945 | 43700 | 45,5 |
| Powiaty: <i>Powiats:</i> | | | | | | | |
| lubliniecki | 166 | 67 | 2 | 3 | 161 | 6427 | 38,7 |
| tarnogórski | 322 | 104 | 3 | 3 | 316 | 13394 | 41,6 |
| Miasta na prawach powiatu: <i>Cities with powiat status:</i> | | | | | | | |
| Bytom | 347 | 115 | 1 | 3 | 343 | 18980 | 54,7 |
| Piekary Śląskie | 126 | 41 | 1 | – | 125 | 4899 | 38,9 |
| Podregion (Subregion) | | | | | | | |
| częstochoowski | 697 | 247 | 4 | 7 | 686 | 36138 | 51,8 |
| Powiaty: <i>Powiats:</i> | | | | | | | |
| częstochoowski | 100 | 32 | – | 3 | 97 | 5361 | 53,6 |
| kłobucki | 73 | 24 | 1 | – | 72 | 3266 | 44,7 |
| myszkowski | 51 | 20 | – | 1 | 50 | 2665 | 52,3 |
| Miasto na prawach powiatu: <i>City with powiat status:</i> | | | | | | | |
| Częstochowa | 473 | 171 | 3 | 3 | 467 | 24846 | 52,5 |
| Podregion (Subregion) | | | | | | | |
| gliwicki | 1482 | 414 | 6 | 7 | 1469 | 65697 | 44,3 |
| Powiat gliwicki | 188 | 46 | 1 | 2 | 185 | 9815 | 52,2 |
| Miasta na prawach powiatu: <i>Cities with powiat status:</i> | | | | | | | |
| Gliwice | 793 | 219 | 4 | 5 | 784 | 29944 | 37,8 |
| Zabrze | 501 | 149 | 1 | – | 500 | 25938 | 51,8 |

^a Zgłoszone w danym roku; bez wypadków w gospodarstwach indywidualnych w rolnictwie. ^b Bez osób poszkodowanych w wypadkach śmiertelnych oraz bez liczby dni niezdolności do pracy dla tych osób.

^a Registered in a given year; excluding accidents on private farms in agriculture. ^b Excluding persons injured in fatal accidents and without the number of days of inability to work of these persons.

TABL. 10 (32). POSZKODOWANI W WYPADKACH PRZY PRACY^a ORAZ LICZBA DNI NIEZDOLNOŚCI DO PRACY SPOWODOWANEJ WYPADKAMI W 2013 R. (dok.)PERSONS INJURED IN ACCIDENTS AT WORK^a AND THE NUMBER OF DAYS OF INABILITY TO WORK CAUSED BY ACCIDENTS IN 2013 (cont.)

| WYSZCZEGÓLNIENIE SPECIFICATION | Poszkodowani Persons injured | | | | | Liczba dni niezdolności do pracy Number of days of inability to work | |
|--|------------------------------|---------------------------------------|---|---------------------|--------------------|---|--|
| | ogółem total | w tym kobiety of which women | z liczby ogółem – w wypadkach of total number – in accidents | | | ogółem total | na jednego poszkodowanego ^b per one person injured ^b |
| | | | śmiertel- nych fatal | ciężkich serious | lżejszych light | | |
| Podregion (Subregion) | | | | | | | |
| katowicki | 2799 | 832 | 8 | 9 | 2782 | 137741 | 49,2 |
| Miasta na prawach powiatu: Cities with powiat status: | | | | | | | |
| Chorzów | 290 | 103 | 2 | 1 | 287 | 11765 | 40,6 |
| Katowice | 1462 | 501 | 5 | 4 | 1453 | 67586 | 46,2 |
| Mysłowice | 311 | 62 | – | – | 311 | 20864 | 67,1 |
| Ruda Śląska | 480 | 105 | – | 2 | 478 | 27101 | 56,5 |
| Siemianowice Śląskie | 168 | 33 | 1 | 2 | 165 | 7297 | 43,4 |
| Świętochłowice | 88 | 28 | – | – | 88 | 3128 | 35,5 |
| Podregion (Subregion) | | | | | | | |
| rybnicki | 1540 | 463 | 4 | 13 | 1523 | 75037 | 48,7 |
| Powiaty: Powiats: | | | | | | | |
| raciborski | 260 | 79 | – | 4 | 256 | 10150 | 39,0 |
| rybnicki | 77 | 26 | – | 3 | 74 | 4134 | 53,7 |
| wodzisławski | 279 | 82 | 1 | 3 | 275 | 14440 | 51,8 |
| Miasta na prawach powiatu: Cities with powiat status: | | | | | | | |
| Jastrzębie-Zdrój | 293 | 83 | 3 | 3 | 287 | 18959 | 64,7 |
| Rybnik | 454 | 122 | – | – | 454 | 21971 | 48,4 |
| Żory | 171 | 71 | – | – | 177 | 5383 | 30,4 |
| Podregion (Subregion) | | | | | | | |
| sosnowiecki | 1586 | 526 | 5 | 8 | 1573 | 75361 | 47,5 |
| Powiaty: Powiats: | | | | | | | |
| będziński | 284 | 99 | 1 | – | 283 | 11666 | 41,1 |
| zawierciański | 192 | 79 | – | 1 | 191 | 10585 | 55,1 |
| Miasta na prawach powiatu: Cities with powiat status: | | | | | | | |
| Dąbrowa Górnicza | 356 | 89 | 2 | 4 | 350 | 16841 | 47,3 |
| Jaworzno | 217 | 67 | 1 | 1 | 215 | 12995 | 59,9 |
| Sosnowiec | 537 | 192 | 1 | 2 | 534 | 23274 | 43,3 |
| Podregion (Subregion) | | | | | | | |
| tyski | 1344 | 327 | 2 | 8 | 1334 | 66553 | 49,5 |
| Powiaty: Powiats: | | | | | | | |
| bieruńsko-łódziński | 239 | 19 | – | 1 | 238 | 14457 | 60,5 |
| mikołowski | 347 | 74 | – | 2 | 345 | 17913 | 51,6 |
| pszczyński | 328 | 80 | 1 | 3 | 324 | 19395 | 59,1 |
| Miasto na prawach powiatu: City with powiat status: | | | | | | | |
| Tychy | 430 | 154 | 1 | 2 | 427 | 14788 | 34,4 |

^a Zgłoszone w danym roku; bez wypadków w gospodarstwach indywidualnych w rolnictwie. ^b Bez osób poszkodowanych w wypadkach śmiertelnych oraz bez liczby dni niezdolności do pracy dla tych osób.

^a Registered in a given year; excluding accidents on private farms in agriculture. ^b Excluding persons injured in fatal accidents and without the number of days of inability to work of these persons.

TABL. 11 (33). ZATRUDNIENI W WARUNKACH ZAGROŻENIA^a W 2013 R.

Stan w dniu 31 XII

PERSONS WORKING IN HAZARDOUS CONDITIONS^a IN 2013

As of 31 XII

| WYSZCZEGÓLNIENIE SPECIFICATION | Ogółem Grand total | | Zagrożenie Hazard | | | | | |
|---|-----------------------|--|---|--|---|--|---|--|
| | | | związane connected with | | | | z czynnikami mechanicznymi związanymi z maszynami szczególnie niebezpiecznymi mechanical factors related to particularly dangerous machinery | |
| | | | ze środowiskiem pracy work environment | | z uciążliwością pracy strenuous conditions | | | |
| | razem total | w tym przez jedną grupę czynników of which one group of factors | razem total | w tym przez jedną grupę czynników of which one group of factors | razem total | w tym przez jedną grupę czynników of which one group of factors | razem total | w tym przez jedną grupę czynników of which one group of factors |
| WOJEWÓDZTWO VOIVODSHIP | 125870 | 89542 | 72110 | 46902 | 38303 | 31207 | 15457 | 11433 |
| Podregion (Subregion) bielski | 11167 | 9050 | 5962 | 4750 | 1833 | 1339 | 3372 | 2961 |
| Powiaty: Powiats: | | | | | | | | |
| bielski | 3800 | 2887 | 2050 | 1550 | 530 | 228 | 1220 | 1109 |
| cieszyński | 2750 | 2189 | 1523 | 1187 | 344 | 289 | 883 | 713 |
| żywiecki | 1646 | 1389 | 822 | 668 | 421 | 345 | 403 | 376 |
| Miasto na prawach powiatu: City with powiat status: | | | | | | | | |
| Bielsko-Biała | 2971 | 2585 | 1567 | 1345 | 538 | 477 | 866 | 763 |
| Podregion (Subregion) bytomski | 9225 | 7753 | 5062 | 3822 | 2992 | 2816 | 1171 | 1115 |
| Powiaty: Powiats: | | | | | | | | |
| lubliniecki | 426 | 391 | 182 | 147 | 25 | 25 | 219 | 219 |
| tarnogórski | 3486 | 3107 | 797 | 515 | 2354 | 2263 | 335 | 329 |
| Miasta na prawach powiatu: Cities with powiat status: | | | | | | | | |
| Bytom | 4462 | 3621 | 3306 | 2570 | 579 | 524 | 577 | 527 |
| Piekary Śląskie | 851 | 634 | 777 | 590 | 34 | 4 | 40 | 40 |
| Podregion (Subregion) częstochoowski | 9771 | 8380 | 4027 | 2777 | 5315 | 5223 | 429 | 380 |
| Powiaty: Powiats: | | | | | | | | |
| częstochoowski | 870 | 700 | 387 | 217 | 325 | 325 | 158 | 158 |
| kłobucki | 598 | 471 | 356 | 261 | 194 | 169 | 48 | 41 |
| myszkowski | 507 | 417 | 337 | 247 | 160 | 160 | 10 | 10 |
| Miasto na prawach powiatu: City with powiat status: | | | | | | | | |
| Częstochowa | 7796 | 6792 | 2947 | 2052 | 4636 | 4569 | 213 | 171 |
| Podregion (Subregion) gliwicki | 17216 | 11901 | 10812 | 6924 | 4630 | 4274 | 1774 | 703 |
| Powiat gliwicki | 3709 | 2531 | 2728 | 1836 | 628 | 558 | 353 | 137 |
| Miasta na prawach powiatu: Cities with powiat status: | | | | | | | | |
| Gliwice | 6462 | 4588 | 4249 | 2973 | 1258 | 1212 | 955 | 403 |
| Zabrze | 7045 | 4782 | 3835 | 2115 | 2744 | 2504 | 466 | 163 |

^a Liczeni tylko jeden raz w grupie czynnika przeważającego, tzn. mającego największe szkodliwe znaczenie na danym stanowisku pracy; dane dotyczą podmiotów, w których liczba pracujących przekracza 9 osób; patrz uwagi ogólne, ust. 5 na str. 158.

^a Listed only once by predominant factor, i.e. the factor having the most hazardous effect at a given work post; data concern entities employing more than 9 persons, see general notes, item 5 on page 158.

TABL. 11 (33). ZATRUDNIENI W WARUNKACH ZAGROŻENIA^a W 2013 R. (dok.)

Stan w dniu 31 XII

PERSONS WORKING IN HAZARDOUS CONDITIONS^a IN 2013 (cont.)

As of 31 XII

| WYSZCZEGÓLNIENIE SPECIFICATION | Zagrożenie Hazard | | | | | | | |
|--|-----------------------|--|---|--|---|--|---|--|
| | Ogółem Grand total | | związane connected with | | | | z czynnikami mechanicznymi związanymi z maszynami szczególnie niebezpiecznymi mechanical factors related to particularly dangerous machinery | |
| | | | ze środowiskiem pracy work environment | | z uciążliwością pracy strenuous conditions | | | |
| | razem total | w tym przez jedną grupę czynników of which one group of factors | razem total | w tym przez jedną grupę czynników of which one group of factors | razem total | w tym przez jedną grupę czynników of which one group of factors | razem total | w tym przez jedną grupę czynników of which one group of factors |
| Podregion (Subregion) katowicki | 25954 | 17533 | 11003 | 7053 | 11861 | 8143 | 3090 | 2337 |
| Miasta na prawach powiatu: Cities with powiat status: | | | | | | | | |
| Chorzów | 1317 | 965 | 646 | 376 | 563 | 511 | 108 | 78 |
| Katowice | 13992 | 8339 | 3728 | 2058 | 7983 | 4610 | 2281 | 1671 |
| Mysłowice | 4592 | 4294 | 2680 | 2439 | 1622 | 1586 | 290 | 269 |
| Ruda Śląska | 4607 | 2816 | 3354 | 1737 | 1092 | 974 | 161 | 105 |
| Siemianowice Śląskie | 1116 | 1009 | 425 | 390 | 494 | 424 | 197 | 195 |
| Świętochłowice | 330 | 110 | 170 | 53 | 107 | 38 | 53 | 19 |
| Podregion (Subregion) rybnicki | 22019 | 10671 | 15606 | 7017 | 3590 | 1948 | 2823 | 1706 |
| Powiaty: Powiats: | | | | | | | | |
| raciborski | 1049 | 1031 | 412 | 411 | 202 | 188 | 435 | 432 |
| rybnicki | 227 | 155 | 89 | 59 | 68 | 68 | 70 | 28 |
| wodzisławski | 4545 | 1666 | 2975 | 1324 | 955 | 204 | 615 | 138 |
| Miasta na prawach powiatu: Cities with powiat status: | | | | | | | | |
| Jastrzębie-Zdrój | 9495 | 4800 | 7335 | 3619 | 1362 | 676 | 798 | 505 |
| Rybnik | 5311 | 2150 | 3702 | 961 | 748 | 615 | 861 | 574 |
| Żory | 1392 | 869 | 1093 | 643 | 255 | 197 | 44 | 29 |
| Podregion (Subregion) sosnowiecki | 13587 | 11275 | 6624 | 4912 | 5695 | 5207 | 1268 | 1156 |
| Powiaty: Powiats: | | | | | | | | |
| będziński | 734 | 532 | 610 | 428 | 80 | 62 | 44 | 42 |
| zawierciański | 2021 | 1704 | 1438 | 1169 | 452 | 452 | 131 | 83 |
| Miasta na prawach powiatu: Cities with powiat status: | | | | | | | | |
| Dąbrowa Górnicza | 6380 | 5891 | 2317 | 2000 | 3742 | 3576 | 321 | 315 |
| Jaworzno | 1218 | 755 | 839 | 436 | 315 | 257 | 64 | 62 |
| Sosnowiec | 3234 | 2393 | 1420 | 879 | 1106 | 860 | 708 | 654 |
| Podregion (Subregion) tyski | 16931 | 12979 | 13014 | 9647 | 2387 | 2257 | 1530 | 1075 |
| Powiaty: Powiats: | | | | | | | | |
| bieruńsko-lędziński | 4398 | 3260 | 2858 | 1840 | 1188 | 1188 | 352 | 232 |
| mikołowski | 2637 | 1213 | 2242 | 929 | 246 | 173 | 149 | 111 |
| pszczyński | 7865 | 7100 | 6889 | 6225 | 535 | 484 | 441 | 391 |
| Miasto na prawach powiatu: City with powiat status: | | | | | | | | |
| Tychy | 2031 | 1406 | 1025 | 653 | 418 | 412 | 588 | 341 |

^a Liczeni tylko jeden raz w grupie czynnika przeważającego, tzn. mającego największe szkodliwe znaczenie na danym stanowisku pracy; dane dotyczą podmiotów, w których liczba pracujących przekracza 9 osób; patrz uwagi ogólne, ust. 5 na str. 158.

^a Listed only once by predominant factor, i.e. the factor having the most hazardous effect at a given work post; data concern entities employing more than 9 persons, see general notes, item 5 on page 158.

TABL. 12 (34). ZATRUDNIENI^a W WARUNKACH ZAGROŻENIA CZYNNIKAMI SZKODLIWYMI I NIEBEZPIECZNYMI
Stan w dniu 31 XII
PERSONS WORKING^a IN HAZARDOUS CONDITIONS HARMFUL AND DANGEROUS TO HEALTH
As of 31 XII

| Lp. No. | WYSZCZEGÓLNIENIE SPECIFICATION | Zagrożenie | | | | |
|------------|---|---|--------------------------------------|----------------|------------------------|-------------|
| | | związane | | | | |
| | | ze środowiskiem pracy | | | | |
| | | w tym | | | | |
| | razem total | substancje chemiczne chemical substances | pyły przemysłowe industrial dusts | hałas noise | wibracje vibrations | |
| 1 | WOJEWÓDZTWO VOIVODSHIP | 95818 | 2178 | 39437 | 37704 | 2427 |
| | Podregion (Subregion) | | | | | |
| 2 | bielski | 7134 | 410 | 1628 | 4044 | 152 |
| | Powiaty: <i>Powiats:</i> | | | | | |
| 3 | bielski | 2548 | 168 | 1067 | 934 | 36 |
| 4 | cieszyński | 1902 | 178 | 185 | 1188 | 38 |
| 5 | żywiecki | 914 | 24 | 140 | 627 | 55 |
| | Miasto na prawach powiatu: <i>City with powiat status:</i> | | | | | |
| 6 | Bielsko-Biała | 1770 | 40 | 236 | 1295 | 23 |
| | Podregion (Subregion) | | | | | |
| 7 | bytomski | 6515 | 416 | 2846 | 1788 | 287 |
| | Powiaty: <i>Powiats:</i> | | | | | |
| 8 | lubliniecki | 228 | – | 24 | 134 | 26 |
| 9 | tarnogórski | 1112 | 344 | 149 | 325 | 52 |
| | Miasta na prawach powiatu: <i>Cities with powiat status:</i> | | | | | |
| 10 | Bytom | 4220 | 72 | 1954 | 1109 | 207 |
| 11 | Piekary Śląskie | 955 | – | 719 | 220 | 2 |
| | Podregion (Subregion) | | | | | |
| 12 | częstochoowski | 4834 | 102 | 907 | 2884 | 173 |
| | Powiaty: <i>Powiats:</i> | | | | | |
| 13 | częstochoowski | 467 | 50 | 87 | 251 | 36 |
| 14 | kłobucki | 444 | 8 | 106 | 245 | – |
| 15 | myszkowski | 337 | 27 | – | 115 | 10 |
| | Miasto na prawach powiatu: <i>City with powiat status:</i> | | | | | |
| 16 | Częstochowa | 3586 | 17 | 714 | 2273 | 127 |
| | Podregion (Subregion) | | | | | |
| 17 | gliwicki | 15067 | 492 | 5192 | 6781 | 397 |
| 18 | Powiat gliwicki | 3706 | 1 | 1612 | 1590 | 106 |
| | Miasta na prawach powiatu: <i>Cities with powiat status:</i> | | | | | |
| 19 | Gliwice | 6616 | 346 | 1629 | 3180 | 179 |
| 20 | Zabrze | 4745 | 145 | 1951 | 2011 | 112 |

^a Liczeni tyle razy, na ile czynników szkodliwych są narażeni; dane dotyczą podmiotów, w których liczba pracujących przekracza 9 osób; patrz

^a Listed accordingly to the number of hazards with which they are threatened; data concern entities employing more than 9 persons; see

DLA ZDROWIA W 2013 R.

IN 2013

| Hazard | | | | | Lp. No. |
|--|--|--|--|--|------------|
| connected with | | | | z czynnikami mechanicznymi związanymi z maszynami szczególnie niebezpiecznymi connected with mechanical factors related to particularly dangerous machinery | |
| work environment | | z uciążliwością pracy strenuous conditions | | | |
| of which | | razem total | w tym niedostateczne oświetlenie stanowiska pracy of which insufficient lighting of workplace | | |
| mikroklimat gorący hot microclimate | mikroklimat zimny cold microclimate | | | | |
| 6716 | 1246 | 56002 | 12194 | 20607 | 1 |
| 109 | 186 | 2159 | 727 | 3742 | 2 |
| 35 | 40 | 634 | 368 | 1408 | 3 |
| 51 | 23 | 469 | 1 | 971 | 4 |
| 8 | 27 | 438 | 163 | 407 | 5 |
| 15 | 96 | 618 | 195 | 956 | 6 |
| 571 | 144 | 3510 | 179 | 1333 | 7 |
| – | – | 31 | 4 | 219 | 8 |
| 114 | 32 | 2496 | 34 | 356 | 9 |
| 457 | 112 | 943 | 141 | 694 | 10 |
| – | – | 40 | – | 64 | 11 |
| 337 | 130 | 5956 | 3530 | 493 | 12 |
| – | 27 | 325 | 10 | 191 | 13 |
| 28 | 17 | 230 | 60 | 51 | 14 |
| 93 | 81 | 160 | 48 | 10 | 15 |
| 216 | 5 | 5241 | 3412 | 241 | 16 |
| 424 | 118 | 7394 | 953 | 3231 | 17 |
| 65 | 65 | 1495 | 126 | 836 | 18 |
| 99 | 50 | 2352 | 332 | 1113 | 19 |
| 260 | 3 | 3547 | 495 | 1282 | 20 |

uwagi ogólne, ust. 5 na str. 158.
general notes, item 5 on page 158.

TABL. 12 (34). ZATRUDNIENI^a W WARUNKACH ZAGROŻENIA CZYNNIKAMI SZKODLIWYMI I NIEBEZPIECZNYMI
Stan w dniu 31 XII
PERSONS WORKING^a IN HAZARDOUS CONDITIONS HARMFUL AND DANGEROUS TO HEALTH
As of 31 XII

| Lp. No. | WYSZCZEGÓLNIENIE SPECIFICATION | Zagrożenie | | | | |
|------------|--|---|--------------------------------------|----------------|------------------------|------------|
| | | związane | | | | |
| | | ze środowiskiem pracy | | | | |
| | | w tym | | | | |
| | razem total | substancje chemiczne chemical substances | pyły przemysłowe industrial dusts | hałas noise | wibracje vibrations | |
| 1 | Podregion (Subregion) katowicki | 13875 | 108 | 5718 | 4713 | 393 |
| | Miasta na prawach powiatu: Cities with powiat status: | | | | | |
| 2 | Chorzów | 783 | 19 | 228 | 407 | 78 |
| 3 | Katowice | 4815 | 70 | 1595 | 1620 | 157 |
| 4 | Mysłowice | 2990 | – | 1602 | 550 | 82 |
| 5 | Ruda Śląska | 4508 | 19 | 2167 | 1593 | 10 |
| 6 | Siemianowice Śląskie | 474 | – | 32 | 402 | 40 |
| 7 | Świętochłowice | 305 | – | 94 | 141 | 26 |
| 8 | Podregion (Subregion) rybnicki | 24459 | 51 | 12885 | 8558 | 607 |
| | Powiaty: Powiats: | | | | | |
| 9 | raciborski | 437 | 11 | 25 | 276 | 45 |
| 10 | rybnicki | 105 | 2 | – | 74 | – |
| 11 | wodzisławski | 5910 | 7 | 3018 | 2480 | 88 |
| | Miasta na prawach powiatu: Cities with powiat status: | | | | | |
| 12 | Jastrzębie-Zdrój | 10356 | 2 | 6491 | 2526 | 194 |
| 13 | Rybnik | 6002 | 29 | 2433 | 2618 | 260 |
| 14 | Żory | 1649 | – | 918 | 584 | 20 |
| 15 | Podregion (Subregion) sosnowiecki | 7827 | 496 | 1744 | 4096 | 303 |
| | Powiaty: Powiats: | | | | | |
| 16 | będziński | 676 | – | 3 | 333 | 168 |
| 17 | zawierciański | 1974 | 36 | 396 | 1104 | 40 |
| | Miasta na prawach powiatu: Cities with powiat status: | | | | | |
| 18 | Dąbrowa Górnicza | 2470 | 402 | 457 | 1048 | 31 |
| 19 | Jaworzno | 1242 | 5 | 611 | 590 | 12 |
| 20 | Sosnowiec | 1465 | 53 | 277 | 1021 | 52 |
| 21 | Podregion (Subregion) tyski | 16107 | 103 | 8517 | 4840 | 115 |
| | Powiaty: Powiats: | | | | | |
| 22 | bieruńsko-łędzki | 3851 | 57 | 2601 | 1168 | 8 |
| 23 | mikołowski | 3230 | 26 | 1376 | 1358 | 67 |
| 24 | pszczyński | 7674 | 12 | 4458 | 1353 | 18 |
| | Miasto na prawach powiatu: City with powiat status: | | | | | |
| 25 | Tychy | 1352 | 8 | 82 | 961 | 22 |

^a Liczeni tyle razy, na ile czynników szkodliwych są narażeni; dane dotyczą podmiotów, w których liczba pracujących przekracza 9 osób; patrz

^a Listed accordingly to the number of hazards with which they are threatened; data concern entities employing more than 9 persons; see

DLA ZDROWIA W 2013 R. (dok.)

IN 2013 (cont.)

| Hazard | | | | | | Lp. No. |
|---|---|---|---|---|----|------------|
| connected with | | | | z czynnikami mechanicznymi związanymi z maszynami szczególnie niebezpiecznymi <i>connected with mechanical factors related to particularly dangerous machinery</i> | | |
| work environment | | z uciążliwością pracy <i>strenuous conditions</i> | | | | |
| of which | | razem total | w tym niedostateczne oświetlenie stanowiska pracy <i>of which insufficient lighting of workplace</i> | | | |
| mikroklimat gorący <i>hot microclimate</i> | mikroklimat zimny <i>cold microclimate</i> | | | | | |
| 1272 | 478 | 18782 | 3850 | 3653 | 1 | |
| 20 | 20 | 565 | 78 | 113 | 2 | |
| 121 | 147 | 13848 | 3560 | 2425 | 3 | |
| 727 | 19 | 1674 | 64 | 302 | 4 | |
| 384 | 268 | 2092 | 76 | 555 | 5 | |
| - | - | 496 | 72 | 197 | 6 | |
| 20 | 24 | 107 | - | 61 | 7 | |
| 1433 | 24 | 6400 | 529 | 3849 | 8 | |
| - | - | 202 | 22 | 476 | 9 | |
| - | 13 | 68 | - | 70 | 10 | |
| 288 | 3 | 1089 | 224 | 811 | 11 | |
| 1019 | - | 2143 | 106 | 1378 | 12 | |
| 96 | - | 2356 | 15 | 1070 | 13 | |
| 30 | 8 | 542 | 162 | 44 | 14 | |
| 523 | 151 | 7235 | 1708 | 1901 | 15 | |
| 2 | 50 | 108 | 18 | 125 | 16 | |
| 104 | 17 | 491 | 4 | 308 | 17 | |
| 417 | 41 | 5153 | 1638 | 324 | 18 | |
| - | 21 | 331 | - | 394 | 19 | |
| - | 22 | 1152 | 48 | 750 | 20 | |
| 2047 | 15 | 4566 | 718 | 2405 | 21 | |
| - | 2 | 2302 | 234 | 650 | 22 | |
| 274 | 13 | 1000 | 225 | 491 | 23 | |
| 1764 | - | 768 | 188 | 449 | 24 | |
| 9 | - | 496 | 71 | 815 | 25 | |

uwagi ogólne, ust. 5 na str. 158.

general notes, item 5 on page 158.

TABL. 13 (35). ZATRUDNIENI NA STANOWISKACH PRACY, DLA KTÓRYCH DOKONANO OCENY RYZYKA ZAWODOWEGO^a W 2013 R.PAID EMPLOYEES ON POSITIONS FOR WHICH EVALUATION OF OCCUPATIONAL RISK WAS DONE^a IN 2013

| WYSZCZEGÓLNIENIE SPECIFICATION | Przeprowadzenie oceny ryzyka zawodowego Evaluation of occupational risk | Wyeliminowanie lub ograniczenie ryzyka zawo- dowego Elimination or limitation of occupational risk | Środki zastosowane do wyeliminowania lub ograniczenia ryzyka zawodowego Appliance of means for elimination or limitation of occupa- tional risk | | |
|--|--|--|--|---------------------------------|--|
| | | | techniczne technical | organizacyjne organizational | ochrony indywidualnej individual protection |
| na 1000 zatrudnionych badanej zbiorowości per 1000 paid employees of total surveyed | | | | | |
| WOJEWÓDZTWO VOIVODSHIP | 431,8 | 272,6 | 134,8 | 127,6 | 200,0 |
| Podregion (Subregion) | | | | | |
| bielski | 365,1 | 182,2 | 63,9 | 55,2 | 123,8 |
| Powiaty: Powiats: | | | | | |
| bielski | 347,1 | 261,5 | 72,3 | 70,2 | 194,1 |
| cieszyński | 280,4 | 143,5 | 74,9 | 69,1 | 77,8 |
| żywiecki | 392,9 | 176,6 | 56,4 | 47,8 | 119,6 |
| Miasto na prawach powiatu: City with powiat status: | | | | | |
| Bielsko-Biała | 402,2 | 169,0 | 57,8 | 45,1 | 117,1 |
| Podregion (Subregion) | | | | | |
| bytomski | 382,3 | 221,0 | 107,9 | 97,7 | 177,2 |
| Powiaty: Powiats: | | | | | |
| lubliniecki | 383,5 | 159,4 | 53,1 | 29,8 | 125,9 |
| tarnogórski | 325,1 | 177,2 | 90,7 | 67,0 | 130,7 |
| Miasta na prawach powiatu: Cities with powiat status: | | | | | |
| Bytom | 403,0 | 247,5 | 98,4 | 106,0 | 198,9 |
| Piekary Śląskie | 528,7 | 378,3 | 255,6 | 262,1 | 344,1 |
| Podregion (Subregion) | | | | | |
| częstochoowski | 338,9 | 139,1 | 37,8 | 73,4 | 72,9 |
| Powiaty: Powiats: | | | | | |
| częstochoowski | 329,9 | 106,3 | 31,8 | 28,3 | 60,6 |
| kłobucki | 337,1 | 122,3 | 30,0 | 28,4 | 81,3 |
| myszkowski | 256,9 | 110,0 | 16,0 | 37,0 | 71,6 |
| Miasto na prawach powiatu: City with powiat status: | | | | | |
| Częstochowa | 354,4 | 154,3 | 44,1 | 97,7 | 74,3 |
| Podregion (Subregion) | | | | | |
| gliwicki | 400,0 | 370,2 | 209,3 | 252,5 | 287,7 |
| Powiat gliwicki | 561,2 | 493,3 | 422,7 | 427,9 | 480,8 |
| Miasta na prawach powiatu: Cities with powiat status: | | | | | |
| Gliwice | 360,8 | 342,0 | 126,7 | 216,3 | 226,5 |
| Zabrze | 389,1 | 359,1 | 241,5 | 230,5 | 296,3 |

^a Dane dotyczą podmiotów, w których liczba pracujących przekracza 9 osób; patrz uwagi ogólne, ust. 6 na str. 159.^a Data concern entities employing more than 9 persons; see general notes, item 6 on page 159.

TABL. 13 (35). ZATRUDNIENI NA STANOWISKACH PRACY, DLA KTÓRYCH DOKONANO OCENY RYZYKA ZAWODOWEGO^a W 2013 R. (dok.)PAID EMPLOYEES ON POSITIONS FOR WHICH EVALUATION OF OCCUPATIONAL RISK WAS DONE^a IN 2013 (cont.)

| WYSZCZEGÓLNIENIE SPECIFICATION | Przeprowadzenie oceny ryzyka zawodowego Evaluation of occupational risk | Wyeliminowanie lub ograniczenie ryzyka zawodo- wego Elimination or limitation of occupational risk | Środki zastosowane do wyeliminowania lub ograniczenia ryzyka zawodowego Appliance of means for elimination or limitation of occupa- tional risk | | |
|--|--|--|--|---------------------------------|--|
| | | | techniczne technical | organizacyjne organizational | ochrony indywidualnej individual protection |
| na 1000 zatrudnionych badanej zbiorowości per 1000 paid employees of total surveyed | | | | | |
| Podregion (Subregion) | | | | | |
| katowicki | 472,0 | 267,7 | 154,7 | 157,6 | 199,4 |
| Miasta na prawach powiatu: Cities with powiat status: | | | | | |
| Chorzów | 309,6 | 145,1 | 59,4 | 57,8 | 87,2 |
| Katowice | 423,0 | 205,3 | 88,1 | 108,9 | 136,4 |
| Mysłowice | 753,1 | 496,6 | 389,2 | 381,9 | 441,2 |
| Ruda Śląska | 591,1 | 545,4 | 425,5 | 323,8 | 455,4 |
| Siemianowice Śląskie | 433,4 | 176,1 | 79,2 | 110,6 | 129,8 |
| Świętochłowice | 617,5 | 153,3 | 33,2 | 109,6 | 80,0 |
| Podregion (Subregion) | | | | | |
| rybnicki | 521,6 | 396,1 | 225,0 | 119,9 | 319,1 |
| Powiaty: Powiats: | | | | | |
| raciborski | 456,0 | 403,7 | 62,4 | 68,8 | 287,0 |
| rybnicki | 425,8 | 234,5 | 132,1 | 83,0 | 195,2 |
| wodzisławski | 618,9 | 472,9 | 231,8 | 212,8 | 342,2 |
| Miasta na prawach powiatu: Cities with powiat status: | | | | | |
| Jastrzębie-Zdrój | 468,2 | 396,9 | 307,6 | 35,9 | 328,6 |
| Rybnik | 569,5 | 406,9 | 278,6 | 171,8 | 360,3 |
| Żory | 444,1 | 229,9 | 67,5 | 83,1 | 200,6 |
| Podregion (Subregion) | | | | | |
| sosnowiecki | 504,7 | 283,4 | 114,0 | 115,6 | 208,4 |
| Powiaty: Powiats: | | | | | |
| będziński | 417,0 | 258,6 | 179,7 | 174,2 | 226,1 |
| zawierciański | 300,6 | 173,6 | 66,3 | 77,1 | 123,9 |
| Miasta na prawach powiatu: Cities with powiat status: | | | | | |
| Dąbrowa Górnicza | 636,7 | 355,1 | 82,9 | 63,5 | 280,7 |
| Jaworzno | 609,0 | 495,0 | 366,6 | 352,1 | 449,9 |
| Sosnowiec | 477,8 | 201,9 | 41,8 | 66,7 | 86,2 |
| Podregion (Subregion) | | | | | |
| tyski | 411,5 | 281,8 | 122,5 | 105,5 | 175,7 |
| Powiaty: Powiats: | | | | | |
| bieruńsko-lędzki | 440,2 | 623,5 | 311,0 | 194,0 | 369,2 |
| mikołowski | 380,6 | 248,0 | 128,1 | 137,2 | 184,4 |
| pszczyński | 506,0 | 118,3 | 35,1 | 47,5 | 84,1 |
| Miasto na prawach powiatu: City with powiat status: | | | | | |
| Tychy | 335,6 | 206,8 | 61,1 | 69,4 | 112,1 |

^a Dane dotyczą podmiotów, w których liczba pracujących przekracza 9 osób; patrz uwagi ogólne, ust. 6 na str. 159.^a Data concern entities employing more than 9 persons; see general notes, item 6 on page 159.

Wynagrodzenia Wages and salaries

TABL. 14 (36). PRZECIĘTNE MIESIĘCZNE WYNAGRODZENIA BRUTTO^a W 2013 R.
AVERAGE MONTHLY GROSS WAGES AND SALARIES^a IN 2013

| WYSZCZEGÓLNIENIE SPECIFICATION | Ogółem Total | Rolnictwo, leśnictwo, łowiectwo i rybactwo Agriculture, forestry and fishing | Przemysł i budownictwo Industry and construction | Sekcje G, H, I, J Sections G, H, I, J | Sekcje K, L Sections K, L | Pozostałe usługi Other services |
|---|-----------------|--|---|--|------------------------------------|---------------------------------------|
| | | | | | | |
| WOJEWÓDZTWO VOIVODSHIP | 4022,80 | 4621,34 | 4496,80 | 3096,92 | 4618,78 | 3683,09 |
| Podregion (Subregion) | | | | | | |
| bielski | 3587,49 | 4703,73 | 3769,85 | 2779,27 | 4452,02 | 3672,81 |
| Powiaty: <i>Powiats:</i> | | | | | | |
| bielski | 3342,60 | 2386,97 | 3471,21 | 2491,15 | 4730,87 | 3608,61 |
| cieszyński | 3177,66 | 4822,41 | 3371,88 | 2405,44 | 3317,72 | 3320,80 |
| żywiecki | 3845,17 | 4723,33 | 3822,73 | 2594,61 | 4244,15 | 4187,03 |
| Miasto na prawach powiatu: <i>City with powiat status:</i> | | | | | | |
| Bielsko-Biała | 3781,12 | # | 4045,72 | 3131,95 | 4945,02 | 3641,37 |
| Podregion (Subregion) | | | | | | |
| bytomski | 3299,45 | 5248,59 | 3281,23 | 2691,60 | 3780,27 | 3489,54 |
| Powiaty: <i>Powiats:</i> | | | | | | |
| lubliniecki | 3175,83 | 5762,46 | 2965,88 | 2220,93 | 4582,84 | 3567,52 |
| tarnogórski | 3194,01 | 4798,59 | 3010,14 | 2930,34 | 3616,64 | 3509,15 |
| Miasta na prawach powiatu: <i>Cities with powiat status:</i> | | | | | | |
| Bytom | 3464,46 | # | 3861,04 | 2487,79 | 3454,18 | 3473,11 |
| Piekary Śląskie | 3329,31 | - | 3257,59 | 2796,01 | 4125,23 | 3374,75 |
| Podregion (Subregion) | | | | | | |
| częstochoowski | 3244,90 | 4597,55 | 3142,90 | 2594,40 | 3891,88 | 3628,95 |
| Powiaty: <i>Powiats:</i> | | | | | | |
| częstochoowski | 2939,83 | 5832,48 | 2758,71 | 2392,84 | 4802,28 | 3559,06 |
| kłobucki | 2793,04 | 3830,25 | 2434,70 | 2079,01 | 4126,30 | 3681,77 |
| myszkowski | 3076,94 | # | 2986,08 | 2531,74 | 3443,64 | 3419,89 |
| Miasto na prawach powiatu: <i>City with powiat status:</i> | | | | | | |
| Częstochowa | 3445,39 | # | 3474,80 | 2748,44 | 3862,78 | 3668,07 |
| Podregion (Subregion) | | | | | | |
| gliwicki | 3973,17 | 4595,16 | 4160,50 | 3478,59 | 3858,06 | 4007,85 |
| Powiat gliwicki | 3151,80 | 4767,55 | 3020,49 | 2513,48 | 3445,29 | 3505,06 |
| Miasta na prawach powiatu: <i>Cities with powiat status:</i> | | | | | | |
| Gliwice | 4329,27 | # | 4437,47 | 3885,75 | 3974,98 | 4415,53 |
| Zabrze | 3673,41 | # | 3949,81 | 3292,64 | 3922,79 | 3591,66 |

^a Bez podmiotów gospodarczych o liczbie pracujących do 9 osób.

^a Excluding economic entities employing up to 9 persons.

TABL. 14 (36). PRZECIĘTNE MIESIĘCZNE WYNAGRODZENIA BRUTTO^a W 2013 R. (dok.)AVERAGE MONTHLY GROSS WAGES AND SALARIES^a IN 2013 (cont.)

| WYSZCZEGÓLNIENIE SPECIFICATION | Ogółem Total | Rolnictwo, leśnictwo, łowiectwo i rybactwo Agriculture, forestry and fishing | Przemysł i budownictwo Industry and construction | Sektory G, H, I, J Sections G, H, I, J | Sektory K, L Sections K, L | Pozostałe usługi Other services | w zł in zł | |
|--|-----------------|--|---|---|-------------------------------------|---------------------------------------|------------|--|
| | | | | | | | | |
| Podregion (Subregion) katowicki | 4797,17 | 3878,90 | 5685,86 | 3657,10 | 5635,09 | 3801,57 | | |
| Miasta na prawach powiatu: Cities with powiat status: | | | | | | | | |
| Chorzów | 3540,84 | # | 3839,95 | 3698,05 | 4994,89 | 3198,05 | | |
| Katowice | 5270,37 | 4692,16 | 6229,24 | 3909,49 | 5948,93 | 4002,01 | | |
| Mysłowice | 3618,74 | – | 3695,76 | 3167,16 | 4258,94 | 3602,48 | | |
| Ruda Śląska | 3395,43 | 1855,69 | 3289,02 | 3113,81 | 4161,50 | 3541,57 | | |
| Siemianowice Śląskie | 3471,73 | – | 3805,88 | 2639,46 | 3229,13 | 3308,82 | | |
| Świętochłowice | 3022,76 | – | 3209,68 | 2360,55 | 3359,35 | 3447,69 | | |
| Podregion (Subregion) rybnicki | 4379,72 | 4606,73 | 5302,67 | 2560,65 | 3763,72 | 3586,21 | | |
| Powiaty: Powiats: | | | | | | | | |
| raciborski | 3422,60 | 5184,34 | 3546,45 | 2436,74 | 3418,91 | 3627,71 | | |
| rybnicki | 3345,95 | 2213,06 | 3609,52 | 2434,87 | 3639,64 | 3498,63 | | |
| wodzisławski | 3000,56 | # | 2818,22 | 2127,93 | 3605,29 | 3467,29 | | |
| Miasta na prawach powiatu: Cities with powiat status: | | | | | | | | |
| Jastrzębie-Zdrój | 6384,43 | # | 7261,61 | 2719,75 | 4033,92 | 3644,47 | | |
| Rybnik | 3507,69 | 5574,52 | 3635,39 | 2836,57 | 3713,98 | 3678,18 | | |
| Żory | 3391,95 | – | 3470,53 | 2804,78 | 3436,59 | 3498,50 | | |
| Podregion (Subregion) sosnowiecki | 3844,08 | 4455,23 | 4349,56 | 3046,09 | 3592,93 | 3449,93 | | |
| Powiaty: Powiats: | | | | | | | | |
| będziński | 3228,89 | # | 3167,80 | 2713,49 | 3586,38 | 3450,81 | | |
| zawierciański | 3301,47 | 1763,33 | 3340,96 | 2626,47 | 3437,47 | 3515,32 | | |
| Miasta na prawach powiatu: Cities with powiat status: | | | | | | | | |
| Dąbrowa Górnicza | 4324,15 | – | 4605,35 | 3604,37 | 3925,43 | 3744,77 | | |
| Jaworzno | 4704,74 | # | 5951,45 | 2665,20 | 3773,92 | 3631,94 | | |
| Sosnowiec | 3480,50 | – | 3935,51 | 3179,53 | 3356,52 | 3253,70 | | |
| Podregion (Subregion) tyski | 3476,82 | 4321,65 | 3548,70 | 3021,09 | 3754,74 | 3559,68 | | |
| Powiaty: Powiats: | | | | | | | | |
| bieruńsko-łódzki | 3463,60 | # | 3579,25 | 2792,33 | 2991,28 | 3729,96 | | |
| mikolowski | 3333,56 | 2619,31 | 3287,54 | 2855,81 | 3863,69 | 3645,40 | | |
| pszczyński | 3148,91 | 4436,26 | 2921,62 | 2605,73 | 3951,39 | 3563,75 | | |
| Miasto na prawach powiatu: City with powiat status: | | | | | | | | |
| Tychy | 3691,88 | # | 3857,96 | 3373,84 | 3742,07 | 3439,72 | | |

^a Bez podmiotów gospodarczych o liczbie pracujących do 9 osób.^a Excluding economic entities employing up to 9 persons.

DZIAŁ VI

INFRASTRUKTURA KOMUNALNA. MIESZKANIA

Uwagi ogólne

Infrastruktura komunalna

1. Dane o **urządzeniach komunalnych** dotyczą urządzeń czynnych i prezentowane są według lokalizacji obiektów.

2. Informacje o sieci wodociągowej, kanalizacyjnej i gazowej obejmują sieć obsługującą gospodarstwa domowe i innych użytkowników.

Informacje o **długości sieci wodociągowej i gazowej** dotyczą sieci rozdzielczej (bez przyłączy prowadzących do budynków mieszkalnych i innych obiektów). Informacje o sieci gazowej uwzględniają dane o sieci przesyłowej (magistralnej).

Dane o **długości sieci kanalizacyjnej**, oprócz przewodów ulicznych, uwzględniają kolektory, tj. przewody odbierające ścieki z sieci ulicznej; nie uwzględniają natomiast kanałów przeznaczonych wyłącznie do odprowadzania wód opadowych.

Przez **przyłącza wodociągowe i kanalizacyjne** prowadzące do budynków mieszkalnych (łącznie z budynkami zbiorowego zamieszkania, jak np.: hotele pracownicze, domy studenckie i internaty, domy pomocy społecznej) oraz **przyłącza gazowe** prowadzące do budynków (łącznie z budynkami niemieszkalnymi) rozumie się odgałęzienia łączące poszczególne budynki z siecią rozdzielczą lub w przypadku kanalizacji – z siecią ogólnospławną.

3. Dane o **zużyciu gazu** odnoszą się do wszystkich gospodarstw domowych.

4. Dane o **liczbie odbiorców i zużyciu energii elektrycznej** od 2005 r. obejmują gospodarstwa domowe, których głównym źródłem utrzymania jest dochód z użytkowanego indywidualnego gospodarstwa rolnego.

Dane o **zużyciu energii elektrycznej i gazu z sieci** w gospodarstwach domowych ustalono w oparciu o zaliczkowy system opłat.

CHAPTER VI

MUNICIPAL INFRASTRUCTURE. DWELLINGS

General notes

Municipal infrastructure

1. Data regarding **municipal installations** concern operative installations; data is presented by location of constructions.

2. Information regarding water supply system, sewage system and gas supply system includes systems servicing households and other users.

Information regarding the **length of water supply and gas supply networks** concerns distribution network excluding connections leading to residential buildings and other constructions. Information connected with those networks includes data on the transmission (main) network.

Data regarding the **length of sewage network**, apart from street conduits, include collectors, i.e. conduits receiving sewage from the street network; while they do not include sewers designed exclusively for draining run-off.

Water supply and sewage connections leading to residential buildings (including collective accommodation facilities, e.g.: employee hostels, student dormitories and boarding schools, social welfare homes) as well as **gas supply connections** leading to buildings (including non-residential buildings) are understood as branches linking individual buildings with the distribution network or, in the case of the sewage network – with the main drainage system.

3. Data regarding the **number of consumers using gas from gas supply** concern all the households.

4. Data regarding the **number of consumers and the consumption of electricity** since 2005 include households, in which the main source of maintenance is income from a private farm.

Data regarding the **consumption of electricity and gas from gas supply system** in households have been estimated on the basis of an estimated system of payments.

5. Dane o **odpadach komunalnych** dotyczą odpadów powstających w gospodarstwach domowych, z wyłączeniem pojazdów wycofanych z eksploatacji, a także odpadów niezawierających odpadów niebezpiecznych pochodzących od innych wytwórców odpadów, które ze względu na swój charakter lub skład są podobne do odpadów powstających w gospodarstwach domowych.

6. Dane o **nieczystościach ciekłych** dotyczą nieczystości pochodzących z gospodarstw domowych, budynków użyteczności publicznej oraz budynków jednostek prowadzących działalność gospodarczą – w przypadku gdy nie są odprowadzane siecią kanalizacyjną.

Mieszkania

1. Informacje o **zasobach mieszkaniowych i mieszkaniach oddanych do użytkowania** dotyczą mieszkań, a także izb i powierzchni użytkowej w tych mieszkaniach, znajdujących się w budynkach mieszkalnych i niemieszkalnych. Nie obejmują one lokali zbiorowego zamieszkania (hotele pracowniczych, domów studenckich, internatów, domów pomocy społecznej i in.) i pomieszczeń nieprzeznaczonych na cele mieszkalne, a z różnych względów zamieszkałych (pomieszczenia inwentarskie, barakowozy, statki, wagony i in.).

Mieszkanie jest to lokal składający się z kilku lub jednej izby, łącznie z pomieszczeniami pomocniczymi, wybudowany lub przebudowany dla celów mieszkalnych, konstrukcyjnie wydzielony (trwałymi ścianami) w obrębie budynku, do którego to lokalu prowadzi niezależne wejście z klatki schodowej, ogólnego korytarza, wspólnej sieni bądź bezpośrednio z ulicy, podwórza lub ogrodu.

Izba jest to pomieszczenie w mieszkaniu oddzielone od innych pomieszczeń stałymi ścianami, o powierzchni co najmniej 4 m², z bezpośrednim oświetleniem dziennym, tj. oknem lub oszklonymi drzwiami w ścianie zewnętrznej budynku. Za izbę uważa się zarówno pokój, jak i kuchnię – jeżeli odpowiada warunkom określonym w definicji.

5. Data on **municipal waste** concern waste generated in households, excluding end-of-life vehicles and waste not containing hazardous waste originating from other producers of waste, which because of its character or composition is similar to waste from households.

6. Data on **liquid waste** concern waste which comes from households, public buildings and buildings of units conducting economic activity – in case they are not discharged by sewage system.

Dwellings

1. Information regarding **dwelling stocks and dwellings completed** concerns dwellings, as well as rooms and the useful floor area in these dwellings, located in residential and non-residential buildings. Data do not include collective accommodation facilities (employee hostels, student dormitories and boarding schools, social welfare homes and others) and spaces not designed for residential purposes, but which for various reasons are inhabited (animal accommodations, caravans, ships, wagons and others).

A **dwelling** is a premise comprising one or several rooms including auxiliary spaces, built or remodelled for residential purposes, structurally separated (by permanent walls) within a building, into which a separate access leads from a staircase, passage, common hall or directly from the street, courtyard or garden.

A **room** is a space in a dwelling separated from other spaces by permanent walls, with an area of at least 4 m², with direct day lighting, i.e. with a window or door containing a glass element in an external wall of the building. A kitchen area is treated as a room if it meets the conditions described in the definition.

Dane o **liczbie izb w mieszkaniu** uwzględniają także izby użytkowane wyłącznie do prowadzenia działalności gospodarczej, jeżeli izby te znajdowały się w obrębie mieszkania konstrukcyjnego i nie miały dodatkowego, oddzielnego wejścia z ulicy, podwórza lub z ogólnie dostępnej części budynku.

Powierzchnia użytkowa mieszkania jest to łączna powierzchnia pokoi, kuchni, przedpokoi, łazienek i wszystkich innych pomieszczeń wchodzących w skład mieszkania.

2. Dane o **zasobach mieszkaniowych** opracowano na podstawie bilansu zasobów mieszkaniowych – według stanu w dniu 31 XII.

Bilanse zasobów mieszkaniowych sporządza się dla okresów międzyspisowych w oparciu o wyniki ostatniego spisu powszechnego.

3. Informacje o **mieszkaniach oddanych do użytkowania** dotyczą mieszkań w budynkach nowo wybudowanych i rozbudowanych (w części stanowiącej rozbudowę) oraz uzyskanych w wyniku przebudowy pomieszczeń niemieszkalnych.

Informacje o efektach **budownictwa indywidualnego** dotyczą mieszkań oddanych do użytkowania przez osoby fizyczne (prowadzące i nieprowadzące działalność gospodarczą), fundacje, kościoły i związki wyznaniowe, z przeznaczeniem na użytek własny inwestora lub na sprzedaż i wynajem.

Kubatura budynku (obiektu) – objętość mierzona w m^3 – liczona jest jako iloczyn powierzchni zabudowy i wysokości budynku od podłogi piwnic do podłogi strychu.

Data regarding the number of rooms in a dwelling also include rooms used exclusively to conduct economic activity, if these rooms are located within a construction of dwelling and did not have an additional, separate access from the street, courtyard and from a common space in the building.

The useful floor area of a dwelling is the total useful floor area of rooms, kitchen, foyers, bathrooms, and all other spaces comprising the dwelling.

2. *Data regarding dwelling stocks have been compiled on the basis of the balance of dwelling stocks – as of 31 XII.*

Balances of dwelling stocks are estimated for periods between censuses on the basis of results from the last census.

3. *Information regarding dwellings completed concerns dwellings in newly built and expanded buildings (the enlarged portion) as well as dwellings obtained as a result of adapting non-residential spaces.*

Information regarding the results of private construction concerns dwellings completed by natural persons (conducting or not conducting economic activity), foundations, churches and religious associations, designated for own use of the investor or for sale and rent.

Cubic volume of a building (object) expressed in m^3 – is calculated as the ratio of the area of building and the height measured from the floor of the basement to the floor of the attic.

Infrastruktura komunalna
Municipal infrastructure

TABL. 1 (37). WODOCIĄGI I KANALIZACJA W 2013 R.

WATER SUPPLY AND SEWAGE NETWORKS IN 2013

| WYSZCZEGÓLNIENIE SPECIFICATION gmina miejska urban gmina gmina miejsko-wiejska urban-rural gmina w tym miasto of which city gmina wiejska rural gmina | Sieć rozdzielcza w km Distribution network in km | | Przyłącza prowadzące do budynków mieszkalnych w szt. Connections leading to residential buildings in pcs | | Zużycie wody z wodociągów w gospodarstwach domowych Consumption of water from water supply system in households | | Ścieki odprowa- dzone siecią kanaliza- cyjną w dam ³ Wastewater discharged by sewage network ³ in dam ³ |
|--|---|---|--|------------------------------------|---|--|---|
| | wodociągowa water supply | kanalizacyjna ^a sewage ^a | wodociągowe water supply network | kanalizacyjne sewage network | w dam ³ in dam ³ | na 1 miesz- kańca w m ³ per capita in m ³ | |
| | stan w dniu 31 XII as of 31 XII | | | | | | |
| WOJEWÓDZTWO VOIVODSHIP | 20480,7 | 13539,8 | 591939 | 321659 | 135619,4 | 29,4 | 146482,6 |
| PODREGION (SUBREGION) | | | | | | | |
| BIELSKI | 3767,0 | 3014,2 | 96100 | 67522 | 16222,2 | 24,4 | 21576,0 |
| Powiat bielski | 1222,0 | 529,0 | 31470 | 13079 | 4122,4 | 25,8 | 2560,0 |
| Gmina miejska: | | | | | | | |
| Szczyrk | 27,8 | 33,8 | 707 | 738 | 90,2 | 15,7 | 182,0 |
| Gminy miejsko-wiejskie: | | | | | | | |
| Czechowice-Dziedzice | 266,0 | 97,5 | 7739 | 2602 | 1464,7 | 32,8 | 919,0 |
| w tym miasto | 161,8 | 97,5 | 5182 | 2602 | 1154,1 | 32,4 | 919,0 |
| Wilamowice | 134,0 | 90,0 | 4246 | 2327 | 465,3 | 28,0 | 284,0 |
| w tym miasto | 21,3 | 18,5 | 717 | 722 | 87,0 | 28,8 | 82,0 |
| Gminy wiejskie: | | | | | | | |
| Bestwina | 114,4 | 10,0 | 2592 | 661 | 383,2 | 34,4 | 144,0 |
| Buczkowice | 48,2 | 107,3 | 1084 | 2378 | 96,2 | 8,7 | 307,0 |
| Jasienica | 228,8 | 42,1 | 4501 | 630 | 523,3 | 23,0 | 38,0 |
| Jaworze | 50,5 | 25,5 | 1120 | 988 | 167,3 | 24,1 | 144,0 |
| Kozy | 113,5 | 47,5 | 2697 | 1237 | 303,7 | 24,4 | 167,0 |
| Porąbka | 134,9 | 28,2 | 3286 | 836 | 255,2 | 16,6 | 135,0 |
| Wilkowice | 103,9 | 47,1 | 3498 | 682 | 373,3 | 28,4 | 240,0 |
| Powiat cieszyński | 1210,3 | 819,4 | 24654 | 16832 | 4164,2 | 23,5 | 4817,0 |
| Gminy miejskie: | | | | | | | |
| Cieszyn | 126,8 | 177,7 | 3626 | 3379 | 1161,4 | 32,2 | 1673,0 |
| Ustroń | 98,6 | 98,6 | 2492 | 2261 | 384,4 | 24,0 | 772,0 |
| Wisła | 30,5 | 74,9 | 711 | 1182 | 112,4 | 9,9 | 468,0 |
| Gminy miejsko-wiejskie: | | | | | | | |
| Skoczów | 181,5 | 91,3 | 3602 | 2186 | 661,4 | 24,8 | 738,0 |
| w tym miasto | 53,0 | 45,1 | 1367 | 1312 | 411,4 | 27,8 | 631,0 |
| Strumień | 110,7 | 6,0 | 2063 | 150 | 386,5 | 30,3 | 95,0 |
| w tym miasto | 20,9 | 6,0 | 457 | 150 | 107,7 | 29,6 | 95,0 |
| Gminy wiejskie: | | | | | | | |
| Brenna | 51,2 | 110,0 | 1249 | 2339 | 91,5 | 8,4 | 214,0 |
| Chybie | 67,2 | 9,2 | 1550 | 248 | 287,8 | 30,2 | 40,0 |
| Dębowiec | 74,1 | 31,9 | 1107 | 422 | 143,2 | 25,2 | 82,0 |
| Goleszów | 118,2 | 28,6 | 2167 | 652 | 305,7 | 23,8 | 54,0 |
| Hazlach | 122,5 | 60,0 | 2172 | 944 | 264,8 | 25,1 | 291,0 |
| Istebna | 63,8 | 53,7 | 1380 | 1006 | 109,4 | 9,2 | 124,0 |
| Zebrzydowice | 165,2 | 77,5 | 2535 | 2063 | 255,7 | 19,5 | 266,0 |

^a Łącznie z kolektorami.^a Including collectors.

TABL. 1 (37). WODOCIĄGI I KANALIZACJA W 2013 R. (cd.)

WATER SUPPLY AND SEWAGE NETWORKS IN 2013 (cont.)

| WYSZCZEGÓLNIENIE SPECIFICATION gmina miejska urban gmina gmina miejsko-wiejska urban-rural gmina w tym miasto of which city gmina wiejska rural gmina | Sieć rozdzielcza w km Distribution network in km | | Przyłącza prowadzące do budynków mieszkalnych w szt. Connections leading to residential buildings in pcs | | Zużycie wody z wodociągów w gospodarstwach domowych Consumption of water from water supply system in households | | Ścieki odprowa- dzone siecią kanaliza- cyjną w dam ³ Wastewater discharged by sewage network ³ in dam ³ |
|--|---|---|--|------------------------------------|---|---|---|
| | wodociągowa water supply | kanalizacyjna ^a sewage ^a | wodociągowe water supply network | kanalizacyjne sewage network | w dam ³ in dam ³ | na 1 mieszk. kańca w m ³ per capita in m ³ | |
| | stan w dniu 31 XII | | as of 31 XII | | | | |
| PODREGION (SUBREGION) BIELSKI (dok.) (cont.) | | | | | | | |
| Powiat żywiecki | 682,7 | 873,5 | 19528 | 22743 | 2014,9 | 13,2 | 4792,0 |
| Gmina miejska: Żywiec | 153,7 | 173,3 | 5122 | 4831 | 1009,7 | 31,4 | 2049,0 |
| Gminy wiejskie: | | | | | | | |
| Czernichów | 25,0 | 70,6 | 601 | 1629 | 100,1 | 14,9 | 258,0 |
| Gilowice | 43,5 | – | 1006 | – | 62,2 | 10,2 | 39,0 |
| Jeleśnia | 20,9 | 25,5 | 928 | 504 | 109,9 | 8,2 | 235,0 |
| Koszarawa | – | 37,3 | – | 803 | – | – | 61,0 |
| Lipowa | 88,3 | 109,8 | 2532 | 2722 | 91,2 | 8,8 | 216,0 |
| Łękawica | 14,0 | 69,7 | 665 | 966 | 43,8 | 9,8 | 132,0 |
| Łodygowice | 142,4 | 2,0 | 3439 | 8 | 226,0 | 16,4 | 286,0 |
| Milówka | 29,0 | 37,0 | 457 | 1079 | 15,1 | 1,5 | 109,0 |
| Radziechowy-Wieprz | 52,9 | 72,3 | 1939 | 2717 | 172,8 | 13,3 | 264,0 |
| Rajcza | 3,0 | 25,5 | 137 | 1314 | 10,4 | 1,1 | 131,0 |
| Ślemień | 26,1 | 26,4 | 296 | 415 | 1,6 | 0,5 | 93,0 |
| Świnna | 32,2 | 63,0 | 447 | 1585 | 29,8 | 3,7 | 448,0 |
| Ujsoly | – | 53,1 | – | 1041 | – | – | 112,0 |
| Węgierska Górka | 51,7 | 108,0 | 1959 | 3129 | 142,3 | 9,4 | 359,0 |
| Miasto na prawach powiatu: City with powiat status: | | | | | | | |
| Bielsko-Biała | 652,0 | 792,3 | 20448 | 14868 | 5920,7 | 34,1 | 9407,0 |
| PODREGION (SUBREGION) BYTOMSKI | 1872,9 | 1412,0 | 58958 | 41799 | 12574,0 | 28,1 | 12720,0 |
| Powiat lubliniecki | 719,9 | 469,1 | 16762 | 12317 | 2082,6 | 27,0 | 2099,0 |
| Gmina miejska: Lubliniec | 89,1 | 110,8 | 3769 | 3595 | 747,7 | 30,7 | 905,0 |
| Gmina miejsko-wiejska: Woźniki | 124,9 | 29,2 | 2567 | 1081 | 210,0 | 21,7 | 106,0 |
| w tym miasto | 34,7 | 15,4 | 1182 | 615 | 111,0 | 25,0 | 51,0 |
| Gminy wiejskie: | | | | | | | |
| Boronów | 35,4 | 35,4 | 942 | 909 | 84,8 | 25,5 | 64,0 |
| Ciasna | 129,2 | 54,2 | 1717 | 1086 | 167,2 | 21,6 | 164,0 |
| Herby | 70,8 | 96,0 | 1522 | 1504 | 251,0 | 36,3 | 289,0 |
| Kochanowice | 71,1 | 53,0 | 1748 | 1505 | 157,4 | 23,0 | 144,0 |
| Koszęcin | 111,0 | 64,7 | 2954 | 2217 | 325,0 | 27,6 | 355,0 |
| Pawonków | 88,4 | 25,8 | 1543 | 420 | 139,5 | 21,2 | 72,0 |

^a Łącznie z kolektorami.^a Including collectors.

TABL. 1 (37). WODOCIĄGI I KANALIZACJA W 2013 R. (cd.)

WATER SUPPLY AND SEWAGE NETWORKS IN 2013 (cont.)

| WYSZCZEGÓLNIENIE SPECIFICATION gmina miejska urban gmina gmina miejsko-wiejska urban-rural gmina w tym miasto of which city gmina wiejska rural gmina | Sieć rozdzielcza w km Distribution network in km | | Przyłącza prowadzące do budynków mieszkalnych w szt. Connections leading to residential buildings in pcs | | Zużycie wody z wodociągów w gospodarstwach domowych Consumption of water from water supply system in households | | Ścieki odprowa- dzone siecią kanaliza- cyjną ³ w dam ³ Wastewater discharged by sewage network ³ in dam ³ |
|--|---|---|--|------------------------------------|---|--|--|
| | wodociągowa water supply | kanalizacyjna ^a sewage ^a | wodociągowe water supply network | kanalizacyjne sewage network | w dam ³ in dam ³ | na 1 miesz- kańca w m ³ per capita in m ³ | |
| | stan w dniu 31 XII | | as of 31 XII | | | | |
| PODREGION (SUBREGION) BYTOMSKI (dok.) (cont.) | | | | | | | |
| Powiat tarnogórski | 711,7 | 456,0 | 26539 | 14299 | 3832,7 | 27,7 | 3229,0 |
| Gminy miejskie: | | | | | | | |
| Kalety | 39,5 | 31,3 | 1895 | 1030 | 226,8 | 26,3 | 198,0 |
| Miasteczko Śląskie | 45,3 | 34,0 | 1328 | 1002 | 187,0 | 25,0 | 174,0 |
| Radzionków | 58,0 | 50,0 | 2605 | 2359 | 501,9 | 29,4 | 483,0 |
| Tarnowskie Góry | 199,9 | 196,1 | 10031 | 6959 | 1693,0 | 27,8 | 1802,0 |
| Gminy wiejskie: | | | | | | | |
| Krupski Młyn | 22,7 | 23,9 | 323 | 318 | 107,4 | 32,6 | 104,0 |
| Ożarówce | 82,0 | 4,9 | 1843 | 10 | 193,7 | 34,7 | 33,0 |
| Świerklaniec | 52,5 | 33,0 | 2802 | 1035 | 342,1 | 29,4 | 252,0 |
| Tworóg | 77,7 | 30,3 | 2029 | 688 | 190,3 | 23,4 | 86,0 |
| Zbrosławice | 134,1 | 52,5 | 3683 | 898 | 390,5 | 25,0 | 97,0 |
| Miasta na prawach powiatu: Cities with powiat status: | | | | | | | |
| Bytom | 327,9 | 336,2 | 9694 | 9671 | 4986,6 | 28,7 | 5553,0 |
| Piekary Śląskie | 113,4 | 150,7 | 5963 | 5512 | 1672,1 | 29,2 | 1839,0 |
| PODREGION (SUBREGION) CZĘSTOCHOWSKI | 3471,5 | 1503,5 | 101709 | 45142 | 16586,5 | 31,5 | 14244,0 |
| Powiat częstochowski | 1381,5 | 488,9 | 36627 | 12616 | 3604,7 | 26,6 | 1769,0 |
| Gminy miejsko-wiejskie: | | | | | | | |
| Błachownia | 79,8 | 32,4 | 2604 | 963 | 372,2 | 28,1 | 267,0 |
| w tym miasto | 49,1 | 29,3 | 1715 | 920 | 285,2 | 29,0 | 255,0 |
| Koniecpol | 73,4 | 19,7 | 1786 | 714 | 143,0 | 14,4 | 101,0 |
| w tym miasto | 33,2 | 19,7 | 1149 | 714 | 117,7 | 19,0 | 101,0 |
| Gminy wiejskie: | | | | | | | |
| Dąbrowa Zielona | 67,4 | 0,2 | 1226 | 9 | 104,4 | 26,1 | 1,0 |
| Janów | 73,0 | 28,1 | 2057 | 798 | 161,0 | 26,9 | 106,0 |
| Kamienica Polska | 45,3 | 50,3 | 1627 | 1079 | 155,7 | 27,8 | 90,0 |
| Kłomnice | 186,0 | 53,1 | 3904 | 1390 | 293,6 | 21,3 | 244,0 |
| Konopiska | 97,1 | 46,6 | 2908 | 1287 | 265,3 | 24,7 | 125,0 |
| Kruszyna | 72,8 | 12,7 | 1421 | 461 | 111,1 | 22,7 | 56,0 |
| Lelów | 100,8 | 10,0 | 1661 | 250 | 106,8 | 21,4 | 28,0 |
| Mstów | 123,2 | 50,4 | 3430 | 1080 | 313,5 | 29,4 | 115,0 |
| Mykanów | 141,3 | 62,3 | 3925 | 1112 | 436,7 | 29,6 | 172,0 |
| Olsztyn | 84,6 | 35,9 | 2457 | 1048 | 247,8 | 34,1 | 110,0 |
| Poczesna | 81,9 | 24,4 | 3222 | 536 | 423,4 | 33,0 | 114,0 |
| Przyrów | 64,8 | 17,9 | 1202 | 641 | 79,9 | 20,6 | 53,0 |
| Rędziny | 60,6 | 20,5 | 2504 | 543 | 308,2 | 30,6 | 85,0 |
| Starcza | 29,5 | 24,4 | 693 | 705 | 82,1 | 29,1 | 102,0 |

^a Łącznie z kolektorami.^a Including collectors.

TABL. 1 (37). WODOCIĄGI I KANALIZACJA W 2013 R. (cd.)

WATER SUPPLY AND SEWAGE NETWORKS IN 2013 (cont.)

| WYSZCZEGÓLNIENIE SPECIFICATION gmina miejska urban gmina gmina miejsko-wiejska urban-rural gmina w tym miasto of which city gmina wiejska rural gmina | Sieć rozdzielcza w km Distribution network in km | | Przyłącza prowadzące do budynków mieszkalnych w szt. Connections leading to residential buildings in pcs | | Zużycie wody z wodociągów w gospodarstwach domowych Consumption of water from water supply system in households | | Ścieki odprowa- dzone siecią kanaliza- cyjną w dam ³ Wastewater discharged by sewage network ³ in dam ³ |
|--|---|---|--|------------------------------------|---|--|---|
| | wodociągowa water supply | kanalizacyjna ^a sewage ^a | wodociągowe water supply network | kanalizacyjne sewage network | w dam ³ in dam ³ | na 1 miesz- kańca w m ³ per capita in m ³ | |
| | stan w dniu 31 XII | | as of 31 XII | | | | |
| PODREGION (SUBREGION) CZĘSTOCHOWSKI (dok.) (cont.) | | | | | | | |
| Powiat kłobucki | 909,8 | 300,0 | 23153 | 9269 | 2312,3 | 27,0 | 1247,0 |
| Gminy miejsko-wiejskie: | | | | | | | |
| Kłobuck | 142,3 | 54,4 | 4536 | 1987 | 611,4 | 29,5 | 421,0 |
| w tym miasto | 68,7 | 43,4 | 2673 | 1625 | 382,3 | 28,9 | 382,0 |
| Krzepice | 78,7 | 58,0 | 2585 | 1946 | 257,6 | 27,8 | 203,0 |
| w tym miasto | 34,3 | 34,6 | 1352 | 1218 | 128,4 | 28,7 | 130,0 |
| Gminy wiejskie: | | | | | | | |
| Lipie | 83,7 | 13,1 | 1888 | 444 | 145,6 | 22,6 | 46,0 |
| Miedzno | 89,8 | 36,2 | 2161 | 1020 | 181,4 | 23,7 | 85,0 |
| Opatów | 78,5 | 9,5 | 1660 | 287 | 182,6 | 26,6 | 79,0 |
| Panki | 58,5 | 17,6 | 1325 | 468 | 136,6 | 26,8 | 59,0 |
| Popów | 74,9 | 29,5 | 1868 | 683 | 164,0 | 27,3 | 55,0 |
| Przystajń | 94,4 | 22,0 | 1920 | 778 | 175,3 | 29,5 | 89,0 |
| Wręczyca Wielka | 209,0 | 59,7 | 5210 | 1656 | 457,8 | 25,9 | 210,0 |
| Powiat myszkowski | 586,1 | 158,0 | 17944 | 5505 | 1923,6 | 26,7 | 1127,0 |
| Gmina miejska: | | | | | | | |
| Myszków | 120,8 | 49,6 | 5618 | 2491 | 881,4 | 27,0 | 788,0 |
| Gminy miejsko-wiejskie: | | | | | | | |
| Koziegłowy | 209,6 | 11,0 | 4568 | 132 | 302,2 | 21,1 | 20,0 |
| w tym miasto | 18,8 | - | 784 | - | 78,9 | 32,1 | - |
| Żarki | 113,9 | 44,0 | 2378 | 1150 | 199,0 | 23,9 | 122,0 |
| w tym miasto | 27,7 | 38,8 | 1308 | 1071 | 113,3 | 25,3 | 117,0 |
| Gminy wiejskie: | | | | | | | |
| Niegowa | 41,6 | 10,5 | 1579 | 240 | 150,9 | 26,5 | 21,0 |
| Poraj | 100,2 | 42,9 | 3801 | 1492 | 390,1 | 35,7 | 176,0 |
| Miasto na prawach powiatu: City with powiat status: Częstochowa | 594,1 | 556,6 | 23985 | 17752 | 8745,9 | 37,5 | 10101,0 |
| PODREGION (SUBREGION) GLIWICKI | 1413,6 | 871,3 | 44884 | 23342 | 14396,7 | 30,0 | 14746,5 |
| Powiat gliwicki | 710,2 | 202,7 | 19398 | 4822 | 3259,3 | 28,3 | 2145,5 |
| Gminy miejskie: | | | | | | | |
| Knurów | 101,4 | 60,7 | 2819 | 1708 | 1147,6 | 29,3 | 1105,5 |
| Pyskowice | 28,5 | 37,0 | 1470 | 743 | 536,4 | 28,8 | 557,0 |
| Gminy miejsko-wiejskie: | | | | | | | |
| Sośnicowice | 79,9 | 39,6 | 2122 | 884 | 223,1 | 25,8 | 88,0 |
| w tym miasto | 37,7 | 5,7 | 444 | 230 | 45,8 | 24,7 | 47,0 |
| Toszek | 74,3 | 25,5 | 2049 | 441 | 200,2 | 21,1 | 148,0 |
| w tym miasto | 24,9 | 18,7 | 608 | 327 | 99,6 | 27,1 | 117,0 |

^a Łącznie z kolektorami.^a Including collectors.

TABL. 1 (37). WODOCIĄGI I KANALIZACJA W 2013 R. (cd.)

WATER SUPPLY AND SEWAGE NETWORKS IN 2013 (cont.)

| WYSZCZEGÓLNIENIE SPECIFICATION gmina miejska urban gmina gmina miejsko-wiejska urban-rural gmina w tym miasto of which city gmina wiejska rural gmina | Sieć rozdzielcza w km Distribution network in km | | Przyłącza prowadzące do budynków mieszkalnych w szt. Connections leading to residential buildings in pcs | | Zużycie wody z wodociągów w gospodarstwach domowych in household Consumption of water from water supply system in households | | Ścieki odprowa- dzone siecią kanaliza- cyjną ³ w dam ³ Wastewater discharged by sewage network ³ in dam ³ |
|--|---|---|--|------------------------------------|---|--|--|
| | wodociągowa water supply | kanalizacyjna ^a sewage ^a | wodociągowe water supply network | kanalizacyjne sewage network | w dam ³ in dam ³ | na 1 miesz- kańca w m ³ per capita in m ³ | |
| | stan w dniu 31 XII | | as of 31 XII | | | | |
| PODREGION (SUBREGION) GLIWICKI (dok.) (cont.) | | | | | | | |
| Powiat gliwicki (dok.) (cont.) | | | | | | | |
| Gminy wiejskie: | | | | | | | |
| Gierałtówce | 90,2 | 1,1 | 3353 | 40 | 383,5 | 33,6 | 4,0 |
| Pilchowice | 96,7 | 19,8 | 3486 | 549 | 285,7 | 25,2 | 80,0 |
| Rudziniec | 148,7 | 2,0 | 2736 | 38 | 318,4 | 30,0 | 12,0 |
| Wielowieś | 90,5 | 17,0 | 1363 | 419 | 164,4 | 27,9 | 151,0 |
| Miasta na prawach powiatu: Cities with powiat status: | | | | | | | |
| Gliwice | 406,1 | 353,8 | 15046 | 10961 | 6186,7 | 33,3 | 7406,0 |
| Zabrze | 297,3 | 314,8 | 10440 | 7559 | 4950,7 | 27,7 | 5195,0 |
| PODREGION (SUBREGION) KATOWICKI | 1663,0 | 1443,1 | 43604 | 27409 | 24398,1 | 32,3 | 30787,3 |
| Miasta na prawach powiatu: Cities with powiat status: | | | | | | | |
| Chorzów | 191,0 | 213,7 | 5230 | 2178 | 3254,3 | 29,3 | 4361,0 |
| Katowice | 679,7 | 513,8 | 15645 | 7919 | 10922,1 | 35,7 | 14629,3 |
| Mysłowice | 323,0 | 273,2 | 7884 | 6094 | 2187,2 | 29,1 | 2357,0 |
| Ruda Śląska | 289,6 | 243,7 | 8659 | 5516 | 4219,7 | 29,7 | 4878,0 |
| Siemianowice Śląskie ... | 105,3 | 104,6 | 3688 | 3400 | 2288,4 | 33,1 | 2646,0 |
| Świętochłowice | 74,4 | 94,1 | 2498 | 2302 | 1526,4 | 29,3 | 1916,0 |
| PODREGION (SUBREGION) RYBNICKI | 3024,9 | 2084,1 | 94649 | 44200 | 17213,2 | 27,0 | 17670,0 |
| Powiat raciborski | 667,7 | 223,8 | 16614 | 4605 | 2895,0 | 26,4 | 2224,0 |
| Gmina miejska: | | | | | | | |
| Racibórz | 160,9 | 168,5 | 4342 | 3453 | 1644,8 | 29,4 | 2030,0 |
| Gminy miejsko-wiejskie: | | | | | | | |
| Krzanowice | 60,1 | 24,6 | 1408 | 603 | 161,0 | 27,5 | 64,0 |
| w tym miasto | 32,7 | 1,5 | 705 | 62 | 79,0 | 35,9 | 5,0 |
| Kuźnia Raciborska | 121,8 | 9,3 | 2481 | 245 | 259,7 | 21,6 | 95,0 |
| w tym miasto | 30,4 | 8,9 | 679 | 233 | 90,6 | 16,5 | 93,0 |
| Gminy wiejskie: | | | | | | | |
| Kornowac | 51,9 | 8,6 | 1202 | 77 | 106,9 | 21,3 | 9,0 |
| Krzyżanowice | 62,6 | – | 2584 | – | 279,7 | 24,7 | – |
| Nędza | 65,6 | – | 1665 | – | 149,9 | 20,4 | – |
| Pietrowice Wielkie | 72,9 | – | 1642 | – | 159,0 | 23,0 | – |
| Rudnik | 71,9 | 12,8 | 1290 | 227 | 134,0 | 26,0 | 26,0 |

a Łącznie z kolektorami.

a Including collectors.

TABL. 1 (37). WODOCIĄGI I KANALIZACJA W 2013 R. (cd.)

WATER SUPPLY AND SEWAGE NETWORKS IN 2013 (cont.)

| WYSZCZEGÓLNIENIE SPECIFICATION gmina miejska urban gmina gmina miejsko-wiejska urban-rural gmina w tym miasto of which city gmina wiejska rural gmina | Sieć rozdzielcza w km Distribution network in km | | Przyłącza prowadzące do budynków mieszkalnych w szt. Connections leading to residential buildings in pcs | | Zużycie wody z wodociągów w gospodarstwach domowych Consumption of water from water supply system in households | | Ścieki odprowa- dzone siecią kanaliza- cyjną w dam ³ Wastewater discharged by sewage network ³ in dam ³ |
|--|---|---|--|------------------------------------|---|--|---|
| | wodociągowa water supply | kanalizacyjna ^a sewage ^a | wodociągowe water supply network | kanalizacyjne sewage network | w dam ³ in dam ³ | na 1 miesz- kańca w m ³ per capita in m ³ | |
| | stan w dniu 31 XII | | as of 31 XII | | | | |
| PODREGION (SUBREGION) RYBNICKI (dok.) (cont.) | | | | | | | |
| Powiat rybnicki | 448,7 | 221,1 | 14675 | 4770 | 1881,8 | 24,5 | 1100,0 |
| Gmina miejsko-wiejska: | | | | | | | |
| Czerwionka-Leszczyny | 188,7 | 35,8 | 6296 | 1269 | 1060,6 | 25,3 | 518,0 |
| w tym miasto | 89,2 | 35,8 | 3025 | 1269 | 774,1 | 27,2 | 518,0 |
| Gminy wiejskie: | | | | | | | |
| Gaszowice | 60,9 | 44,0 | 2241 | 975 | 215,0 | 23,3 | 99,0 |
| Jejkowice | 25,5 | 15,4 | 885 | 313 | 81,0 | 20,1 | 34,0 |
| Lyski | 86,9 | 23,3 | 2434 | 408 | 212,0 | 22,3 | 47,0 |
| Świerklany | 86,7 | 102,6 | 2819 | 1805 | 313,2 | 26,2 | 402,0 |
| Powiat wodzisławski | 744,8 | 565,8 | 29216 | 10588 | 4100,7 | 25,9 | 3592,0 |
| Gminy miejskie: | | | | | | | |
| Pszów | 33,8 | 34,8 | 2322 | 731 | 302,9 | 21,2 | 225,0 |
| Radlin | 69,1 | 58,8 | 2901 | 1267 | 520,2 | 28,7 | 1032,0 |
| Rydułtowy | 72,6 | 49,1 | 3941 | 1404 | 613,3 | 28,1 | 594,0 |
| Wodzisław Śląski | 150,3 | 116,6 | 6797 | 2453 | 1395,9 | 28,4 | 1104,0 |
| Gminy wiejskie: | | | | | | | |
| Godów | 81,7 | 84,1 | 3050 | 1546 | 272,7 | 20,4 | 179,0 |
| Gorzycy | 162,8 | 82,1 | 5016 | 1256 | 468,6 | 22,7 | 153,0 |
| Lubomia | 72,4 | – | 1820 | – | 180,2 | 22,5 | – |
| Markłowice | 46,1 | 29,4 | 1510 | 590 | 153,4 | 28,1 | 141,0 |
| Mszana | 56,0 | 110,9 | 1859 | 1341 | 193,5 | 26,1 | 164,0 |
| Miasta na prawach powiatu: Cities with powiat status: | | | | | | | |
| Jastrzębie-Zdrój | 373,1 | 261,6 | 7148 | 4240 | 2732,7 | 29,9 | 3517,0 |
| Rybnik | 567,0 | 627,0 | 20022 | 16326 | 3812,0 | 27,1 | 5513,0 |
| Żory | 223,6 | 184,8 | 6974 | 3671 | 1791,0 | 28,9 | 1724,0 |
| PODREGION (SUBREGION) SOSNOWIECKI | 2890,9 | 1298,4 | 91087 | 30979 | 21648,1 | 30,7 | 19930,2 |
| Powiat będziński | 722,8 | 327,6 | 26715 | 10158 | 4619,2 | 30,5 | 3447,0 |
| Gminy miejskie: | | | | | | | |
| Będzin | 150,5 | 105,4 | 7055 | 3442 | 1856,1 | 31,7 | 1698,0 |
| Czeladź | 96,6 | 54,2 | 3315 | 2440 | 949,0 | 28,6 | 1010,0 |
| Sławków | 52,1 | 9,8 | 2045 | 738 | 242,0 | 34,0 | 139,0 |
| Wojkowice | 56,6 | 37,4 | 1904 | 601 | 262,6 | 28,8 | 277,0 |
| Gmina miejsko-wiejska: | | | | | | | |
| Siewierz | 86,6 | 39,7 | 4063 | 1064 | 388,7 | 31,8 | 109,0 |
| w tym miasto | 21,9 | 39,7 | 1901 | 1064 | 177,3 | 32,4 | 109,0 |

^a Łącznie z kolektorami.^a Including collectors.

TABL. 1 (37). WODOCIĄGI I KANALIZACJA W 2013 R. (cd.)
WATER SUPPLY AND SEWAGE NETWORKS IN 2013 (cont.)

| WYSZCZEGÓLNIENIE SPECIFICATION gmina miejska urban gmina gmina miejsko-wiejska urban-rural gmina w tym miasto of which city gmina wiejska rural gmina | Sieć rozdzielcza w km Distribution network in km | | Przyłącza prowadzące do budynków mieszkalnych w szt. Connections leading to residential buildings in pcs | | Zużycie wody z wodociągów w gospodarstwach domowych Consumption of water from water supply system in households | | Ścieki odprowa- dzone siecią kanaliza- cyjną w dam ³ Wastewater discharged by sewage network ³ in dam ³ |
|--|---|---|--|------------------------------------|---|--|---|
| | wodociągowa water supply | kanalizacyjna ^a sewage ^a | wodociągowe water supply network | kanalizacyjne sewage network | w dam ³ in dam ³ | na 1 miesz- kańca w m ³ per capita in m ³ | |
| | stan w dniu 31 XII | | as of 31 XII | | | | |
| PODREGION (SUBREGION) SOSNOWIECKI (dok.) (cont.) | | | | | | | |
| Powiat będziński (dok.) (cont.) | | | | | | | |
| Gminy wiejskie: | | | | | | | |
| Bobrowniki | 84,3 | 77,5 | 2643 | 1768 | 341,6 | 28,9 | 167,0 |
| Mierzęcice | 90,8 | 2,3 | 1903 | 32 | 227,4 | 29,9 | 40,0 |
| Psary | 105,3 | 1,3 | 3787 | 73 | 351,8 | 29,9 | 7,0 |
| Powiat zawierciański | 963,2 | 279,6 | 27499 | 7130 | 3354,0 | 27,5 | 2403,0 |
| Gminy miejskie: | | | | | | | |
| Poreba | 37,4 | 9,4 | 2123 | 164 | 262,0 | 29,7 | 142,0 |
| Zawiercie | 219,8 | 185,0 | 7246 | 4302 | 1552,7 | 30,2 | 1869,0 |
| Gminy miejsko-wiejskie: | | | | | | | |
| Łazy | 117,9 | 13,4 | 4838 | 469 | 454,1 | 28,2 | 119,0 |
| w tym miasto | 28,5 | 13,4 | 1591 | 469 | 198,2 | 28,1 | 119,0 |
| Ogrodzieniec | 72,9 | 28,7 | 3162 | 834 | 248,5 | 26,5 | 112,0 |
| w tym miasto | 24,3 | 28,7 | 1482 | 834 | 143,1 | 32,7 | 112,0 |
| Pilica | 125,8 | 9,4 | 2551 | 333 | 226,0 | 25,3 | 64,0 |
| w tym miasto | 12,0 | 8,3 | 565 | 331 | 56,7 | 28,9 | 64,0 |
| Szczekociny | 89,6 | 20,3 | 1715 | 811 | 115,0 | 14,3 | 79,0 |
| w tym miasto | 16,5 | 20,3 | 516 | 811 | 41,9 | 11,2 | 79,0 |
| Gminy wiejskie: | | | | | | | |
| Irządze | 82,3 | – | 906 | – | 85,1 | 30,4 | – |
| Kroczyce | 92,0 | 13,4 | 1915 | 217 | 177,7 | 28,1 | 18,0 |
| Włodowice | 56,4 | – | 1778 | – | 118,0 | 22,3 | – |
| Żarnowiec | 69,1 | – | 1265 | – | 114,9 | 24,1 | – |
| Miasta na prawach powiatu: Cities with powiat status: | | | | | | | |
| Dąbrowa Górnicza | 395,2 | 133,5 | 12897 | 4239 | 3642,4 | 29,3 | 3798,0 |
| Jaworzno | 334,1 | 253,6 | 11746 | 3240 | 2810,0 | 29,9 | 2255,0 |
| Sosnowiec | 475,6 | 304,1 | 12230 | 6212 | 7222,5 | 34,0 | 8027,2 |

^a Łącznie z kolektorami.

^a Including collectors.

TABL. 1 (37). WODOCIĄGI I KANALIZACJA W 2013 R. (dok.)

WATER SUPPLY AND SEWAGE NETWORKS IN 2013 (cont.)

| WYSZCZEGÓLNIENIE SPECIFICATION gmina miejska urban gmina gmina miejsko-wiejska urban-rural gmina w tym miasto of which city gmina wiejska rural gmina | Sieć rozdzielcza w km Distribution network in km | | Przyłącza prowadzące do budynków mieszkalnych w szt. Connections leading to residential buildings in pcs | | Zużycie wody z wodociągów w gospodarstwach domowych Consumption of water from water supply system in households | | Ścieki odprowa- dzone siecią kanaliza- cyjną ³ w dam ³ Wastewater discharged by sewage network ³ in dam ³ |
|--|---|---|--|------------------------------------|---|--|--|
| | wodociągowa water supply | kanalizacyjna ^a sewage ^a | wodociągowe water supply network | kanalizacyjne sewage network | w dam ³ in dam ³ | na 1 miesz- kańca w m ³ per capita in m ³ | |
| | stan w dniu 31 XII | | as of 31 XII | | | | |
| PODREGION (SUBREGION) | | | | | | | |
| TYSKI | 2376,9 | 1913,2 | 60948 | 41266 | 12580,6 | 32,1 | 14808,6 |
| Powiat bieruńsko- -łędzkiński | 354,3 | 432,3 | 11915 | 8908 | 1729,7 | 29,6 | 2199,0 |
| Gminy miejskie: | | | | | | | |
| Bieruń | 114,9 | 109,8 | 3219 | 3433 | 571,3 | 29,0 | 956,0 |
| Imielin | 58,0 | 109,0 | 2384 | 1658 | 272,0 | 31,6 | 142,0 |
| Lędziny | 95,8 | 47,0 | 3086 | 1092 | 556,2 | 33,3 | 785,0 |
| Gminy wiejskie: | | | | | | | |
| Bojszowy | 42,1 | 98,0 | 1729 | 1491 | 163,2 | 22,3 | 164,0 |
| Chełm Śląski | 43,5 | 68,5 | 1497 | 1234 | 167,0 | 27,4 | 152,0 |
| Powiat mikołowski | 716,7 | 452,6 | 18537 | 10041 | 3151,1 | 33,0 | 2343,6 |
| Gminy miejskie: | | | | | | | |
| Łaziska Górne | 99,4 | 110,7 | 2962 | 2542 | 683,1 | 30,4 | 836,6 |
| Mikołów | 313,0 | 190,0 | 7836 | 4457 | 1642,5 | 41,5 | 1067,0 |
| Orzesze | 165,2 | 67,3 | 4582 | 1512 | 458,1 | 23,0 | 202,0 |
| Gminy wiejskie: | | | | | | | |
| Ormontowice | 45,3 | 22,3 | 1295 | 452 | 177,0 | 29,7 | 100,0 |
| Wyry | 93,8 | 62,3 | 1862 | 1078 | 190,4 | 25,3 | 138,0 |
| Powiat pszczyński | 874,9 | 668,3 | 21121 | 12420 | 3228,8 | 29,7 | 3609,0 |
| Gmina miejsko-wiejska: | | | | | | | |
| Pszczyna | 342,6 | 229,8 | 10678 | 4417 | 1591,9 | 31,0 | 1374,0 |
| w tym miasto | 72,7 | 144,3 | 4325 | 2447 | 866,5 | 33,4 | 1130,0 |
| Gminy wiejskie: | | | | | | | |
| Goczałkowice-Zdrój | 60,9 | 61,0 | 1513 | 1431 | 198,0 | 30,1 | 367,0 |
| Kobiór | 36,8 | 24,3 | 1111 | 899 | 115,7 | 23,7 | 145,0 |
| Miedźna | 124,4 | 101,2 | 2554 | 1947 | 436,5 | 27,1 | 462,0 |
| Pawłowice | 178,4 | 200,6 | 2821 | 2743 | 576,0 | 32,0 | 1116,0 |
| Suszec Górny | 131,8 | 51,4 | 2444 | 983 | 310,7 | 26,2 | 145,0 |
| Miasto na prawach powiatu: City with powiat status: | | | | | | | |
| Tychy | 431,0 | 360,0 | 9375 | 9897 | 4471,0 | 34,7 | 6657,0 |

^a Łącznie z kolektorami.^a Including collectors.

TABL. 2 (38). SIEĆ GAZOWA ORAZ ODBIORCY I ZUŻYCIE GAZU Z SIECI W GOSPODARSTWACH DOMOWYCH W 2013 R.

GAS SUPPLY NETWORK AS WELL AS CONSUMERS AND CONSUMPTION OF GAS FROM GAS SUPPLY SYSTEM IN HOUSEHOLDS IN 2013

| WYSZCZEGÓLNIENIE SPECIFICATION | Sieć gazowa ^a w km Gas supply network ^a in km | Przyłącza prowa- dzące do budyn- ków ^{ab} w szt. Connections leading to buildings ^{ab} in pcs | Odbiorcy gazu z sieci ^{ac} Consumers of gas from gas supply system ^{ac} | Zużycie gazu z sieci ^d Consumption of gas from gas supply system ^d | |
|--|---|---|--|--|--|
| | | | | w tys. m ³ in thous. m ³ | na 1 mieszkańca w m ³ per capita in m ³ |
| WOJEWÓDZTWO VOIVODSHIP | 16526,7 | 343388 | 1058796 | 440105,1 | 95,5 |
| Podregion (Subregion) | | | | | |
| bielski | 4199,2 | 87905 | 142941 | 88589,8 | 133,4 |
| Powiaty: Powiats: | | | | | |
| bielski | 1515,6 | 31912 | 36038 | 23945,6 | 149,7 |
| cieszyński | 1633,8 | 28896 | 43286 | 26236,1 | 147,9 |
| żywiecki | 451,8 | 8252 | 5273 | 4433,1 | 29,0 |
| Miasto na prawach powiatu: City with powiat status: | | | | | |
| Bielsko-Biała | 597,9 | 18845 | 58344 | 33975,0 | 195,4 |
| Podregion (Subregion) | | | | | |
| bytowski | 1488,5 | 27464 | 96469 | 36247,0 | 81,1 |
| Powiaty: Powiats: | | | | | |
| lubliniecki | 223,6 | 3174 | 4611 | 2752,6 | 35,7 |
| tarnogórski | 860,0 | 14114 | 25131 | 12984,4 | 93,8 |
| Miasta na prawach powiatu: Cities with powiat status: | | | | | |
| Bytom | 270,7 | 6982 | 54780 | 16492,2 | 94,8 |
| Piekary Śląskie | 134,2 | 3194 | 11947 | 4017,8 | 70,1 |
| Podregion (Subregion) | | | | | |
| częstochoowski | 1557,5 | 37906 | 89565 | 43037,8 | 81,8 |
| Powiaty: Powiats: | | | | | |
| częstochoowski | 628,2 | 7869 | 8219 | 6763,2 | 49,9 |
| kłobucki | 21,1 | 198 | 196 | 180,5 | 2,1 |
| myszkowski | 383,0 | 8465 | 11252 | 6016,5 | 83,6 |
| Miasto na prawach powiatu: City with powiat status: | | | | | |
| Częstochowa | 525,3 | 21374 | 69898 | 30077,6 | 129,0 |
| Podregion (Subregion) | | | | | |
| gliwicki | 1300,9 | 24654 | 127050 | 51393,6 | 107,1 |
| Powiat gliwicki | 407,0 | 5308 | 17848 | 6550,5 | 56,8 |
| Miasta na prawach powiatu: Cities with powiat status: | | | | | |
| Gliwice | 516,9 | 10796 | 59887 | 25543,6 | 137,5 |
| Zabrze | 377,0 | 8550 | 49315 | 19299,5 | 107,9 |

^a Stan w dniu 31 XII. ^b Łącznie z przyłączami prowadzącymi do budynków niemieszkalnych. ^c Łącznie z korzystającymi z gazomierzy zbiorczych. ^d W jednostkach naturalnych, według których następuje rozliczenie z odbiorcami.

^a As of 31 XII. ^b Including connections leading to non-residential buildings. ^c Including gas consumers using collective gas-meters. ^d Consumption of gas in natural units on the basis of which settlements with clients occur.

TABL. 2 (38). **SIEĆ GAZOWA ORAZ ODBIORCY I ZUŻYCIENIE GAZU Z SIECI W GOSPODARSTWACH DOMOWYCH W 2013 R. (dok.)**

GAS SUPPLY NETWORK AS WELL AS CONSUMERS AND CONSUMPTION OF GAS FROM GAS SUPPLY SYSTEM IN HOUSEHOLDS IN 2013 (cont.)

| WYSZCZEGÓLNIENIE SPECIFICATION | Sieć gazowa ^a w km Gas supply network ^a in km | Przyłącza prowa- dzące do budyn- ków ^{ab} w szt. Connections leading to buildings ^{ab} in pcs | Odbiorcy gazu z sieci ^{ac} Consumers of gas from gas supply system ^{ac} | Zużycie gazu z sieci ^d Consumption of gas from gas supply system ^d | |
|--|---|---|--|--|--|
| | | | | w tys. m ³ in thous. m ³ | na 1 mieszkańca w m ³ per capita in m ³ |
| Podregion (Subregion) katowicki | 1642,1 | 37651 | 233367 | 81375,2 | 107,7 |
| Miasta na prawach powiatu: Cities with powiat status: | | | | | |
| Chorzów | 216,1 | 4711 | 36166 | 13231,9 | 119,3 |
| Katowice | 659,5 | 16002 | 100190 | 39853,6 | 130,2 |
| Mysłowice | 284,1 | 6431 | 20178 | 7119,9 | 94,7 |
| Ruda Śląska | 267,1 | 4926 | 38441 | 9990,2 | 70,4 |
| Siemianowice Śląskie | 120,7 | 3217 | 23101 | 6450,2 | 93,3 |
| Świętochłowice | 94,8 | 2364 | 15291 | 4729,4 | 90,8 |
| Podregion (Subregion) rybnicki | 2047,3 | 38102 | 109875 | 38127,9 | 59,7 |
| Powiaty: Powiats: | | | | | |
| raciborski | 360,2 | 7035 | 17507 | 6017,1 | 54,9 |
| rybnicki | 216,0 | 3193 | 5716 | 1716,5 | 22,4 |
| wodzisławski | 547,6 | 10318 | 18305 | 5698,3 | 36,0 |
| Miasta na prawach powiatu: Cities with powiat status: | | | | | |
| Jastrzębie-Zdrój | 255,4 | 4035 | 25382 | 7600,7 | 83,1 |
| Rybnik | 445,5 | 8173 | 25766 | 10391,7 | 74,0 |
| Żory | 222,6 | 5348 | 17199 | 6703,6 | 108,1 |
| Podregion (Subregion) sosnowiecki | 2467,7 | 52477 | 171771 | 64259,5 | 91,3 |
| Powiaty: Powiats: | | | | | |
| będziński | 868,7 | 18518 | 38017 | 20076,1 | 132,6 |
| zawierciański | 512,3 | 10497 | 20475 | 8514,6 | 69,8 |
| Miasta na prawach powiatu: Cities with powiat status: | | | | | |
| Dąbrowa Górnicza | 474,7 | 9620 | 37107 | 12819,4 | 103,1 |
| Jaworzno | 217,7 | 5387 | 11755 | 4832,0 | 51,4 |
| Sosnowiec | 394,4 | 8455 | 64417 | 18017,4 | 84,8 |
| Podregion (Subregion) tyski | 1823,5 | 37229 | 87758 | 37074,3 | 94,7 |
| Powiaty: Powiats: | | | | | |
| bieruńsko-lędziński | 305,9 | 7163 | 8422 | 3912,9 | 67,0 |
| mikołowski | 394,0 | 8002 | 17059 | 8728,0 | 91,4 |
| pszczyński | 845,4 | 14830 | 21563 | 11905,1 | 109,5 |
| Miasto na prawach powiatu: City with powiat status: | | | | | |
| Tychy | 278,2 | 7234 | 40714 | 12528,3 | 97,3 |

^a Stan w dniu 31 XII. ^b Łącznie z przyłączami prowadzącymi do budynków niemieszkalnych. ^c Łącznie z korzystającymi z gazomierzy zbiorczych. ^d W jednostkach naturalnych, według których następuje rozliczenie z odbiorcami.

^a As of 31 XII. ^b Including connections leading to non-residential buildings. ^c Including gas consumers using collective gas-meters. ^d Consumption of gas in natural units on the basis of which settlements with clients occur.

TABL. 3 (39). ODBIORCY ORAZ ZUŻYCIENIE ENERGII ELEKTRYCZNEJ W GOSPODARSTWACH DOMOWYCH^a W 2013 R.CONSUMERS AND CONSUMPTION OF ELECTRICITY IN HOUSEHOLDS^a IN 2013

| WYSZCZEGÓLNIENIE SPECIFICATION | Odbiorcy energii elektrycznej ^b Consumers of electricity ^b | Zużycie energii elektrycznej Consumption of electricity | | |
|--|---|---|-------------------------------|---|
| | | w GWh in GWh | na 1 mieszkańca per capita | na 1 odbiorcę ^c per consumer ^c |
| | | | w kWh in kWh | |
| WOJEWÓDZTWO VOIVODSHIP | 1841857 | 3651,2 | 792,6 | 1982,4 |
| Podregion (Subregion) | | | | |
| bielski | 273388 | 548,3 | 825,5 | 2005,7 |
| Powiaty: Powiats: | | | | |
| bielski | 61751 | 137,9 | 862,3 | 2233,8 |
| cieszyński | 71097 | 146,7 | 827,1 | 2063,8 |
| żywiecki | 64900 | 125,3 | 818,7 | 1930,0 |
| Miasto na prawach powiatu: City with powiat status: | | | | |
| Bielsko-Biała | 75640 | 138,4 | 796,1 | 1830,0 |
| Podregion (Subregion) | | | | |
| bytowski | 178088 | 345,5 | 773,0 | 1939,9 |
| Powiaty: Powiats: | | | | |
| lubliniecki | 29972 | 58,6 | 758,7 | 1954,2 |
| tarnogórski | 54570 | 117,5 | 849,3 | 2153,7 |
| Miasta na prawach powiatu: Cities with powiat status: | | | | |
| Bytom | 68849 | 122,8 | 705,6 | 1783,0 |
| Piekary Śląskie | 24697 | 46,6 | 813,2 | 1887,5 |
| Podregion (Subregion) | | | | |
| częstocheński | 211532 | 387,5 | 736,2 | 1831,7 |
| Powiaty: Powiats: | | | | |
| częstocheński | 51563 | 101,4 | 748,7 | 1967,3 |
| kłobucki | 29963 | 64,5 | 753,0 | 2153,0 |
| myszkowski | 31211 | 53,4 | 743,0 | 1712,5 |
| Miasto na prawach powiatu: City with powiat status: | | | | |
| Częstochowa | 98795 | 168,1 | 720,6 | 1701,1 |
| Podregion (Subregion) | | | | |
| gliwicki | 190988 | 381,1 | 794,1 | 1995,4 |
| Powiat gliwicki | 42539 | 99,0 | 859,2 | 2328,0 |
| Miasta na prawach powiatu: Cities with powiat status: | | | | |
| Gliwice | 78266 | 157,5 | 847,6 | 2012,3 |
| Zabrze | 70183 | 124,6 | 696,6 | 1775,0 |

^a Łącznie z gospodarstwami domowymi, których głównym źródłem utrzymania jest dochód z użytkowanego indywidualnego gospodarstwa rolnego. ^b Stan w dniu 31 XII. ^c Do przeliczeń przyjęto liczbę odbiorców według stanu w dniu 31 XII.

^a Including households, in which the main source of maintenance is income from a private farm. ^b As of 31 XII. ^c The number of consumers as of 31 XII was used in calculations.

TABL. 3 (39). **ODBIORCY ORAZ ZUŻYCIENIE ENERGII ELEKTRYCZNEJ W GOSPODARSTWACH DOMOWYCH^a W 2013 R. (dok.)**CONSUMERS AND CONSUMPTION OF ELECTRICITY IN HOUSEHOLDS^a IN 2013 (cont.)

| WYSZCZEGÓLNIENIE SPECIFICATION | Odbiorcy energii elektrycznej ^b Consumers of electricity ^b | Zużycie energii elektrycznej Consumption of electricity | | |
|--|---|---|-------------------------------|---|
| | | w GWh in GWh | na 1 mieszkańca per capita | na 1 odbiorcę ^c per consumer ^c |
| | | | w kWh | in kWh |
| Podregion (Subregion) katowicki | 321554 | 603,9 | 799,6 | 1878,1 |
| Miasta na prawach powiatu: Cities with powiat status: | | | | |
| Chorzów | 48523 | 90,4 | 814,6 | 1862,3 |
| Katowice | 134952 | 261,1 | 853,3 | 1934,8 |
| Mysłowice | 29005 | 59,6 | 793,2 | 2056,2 |
| Ruda Śląska | 59084 | 106,0 | 746,8 | 1793,3 |
| Siemianowice Śląskie | 29570 | 51,4 | 743,2 | 1738,4 |
| Świętochłowice | 20420 | 35,4 | 680,0 | 1735,2 |
| Podregion (Subregion) rybnicki | 223840 | 495,3 | 775,8 | 2212,7 |
| Powiaty: Powiats: | | | | |
| raciborski | 37493 | 81,3 | 741,7 | 2168,9 |
| rybnicki | 25772 | 65,9 | 859,3 | 2556,3 |
| wodzisławski | 54391 | 129,4 | 817,8 | 2379,2 |
| Miasta na prawach powiatu: Cities with powiat status: | | | | |
| Jastrzębie-Zdrój | 34836 | 62,1 | 679,5 | 1783,0 |
| Rybnik | 50954 | 114,5 | 815,0 | 2246,9 |
| Żory | 20394 | 42,1 | 679,0 | 2063,7 |
| Podregion (Subregion) sosnowiecki | 300064 | 559,8 | 795,1 | 1865,7 |
| Powiaty: Powiats: | | | | |
| będziński | 66419 | 132,6 | 876,0 | 1996,8 |
| zawierciański | 54517 | 96,2 | 788,5 | 1763,9 |
| Miasta na prawach powiatu: Cities with powiat status: | | | | |
| Dąbrowa Górnicza | 52808 | 91,7 | 737,8 | 1737,1 |
| Jaworzno | 36904 | 82,6 | 879,2 | 2238,7 |
| Sosnowiec | 89416 | 156,7 | 737,7 | 1752,5 |
| Podregion tyski | 142403 | 329,8 | 842,9 | 2316,3 |
| Subregion | | | | |
| Powiaty: Powiats: | | | | |
| bieruńsko-łędzki | 20429 | 50,6 | 867,0 | 2478,3 |
| mikołowski | 36344 | 89,2 | 934,4 | 2454,2 |
| pszczyński | 35877 | 93,7 | 861,8 | 2611,6 |
| Miasto na prawach powiatu: City with powiat status: | | | | |
| Tychy | 49753 | 96,3 | 748,1 | 1936,1 |

^a Łącznie z gospodarstwami domowymi, których głównym źródłem utrzymania jest dochód z użytkowanego indywidualnego gospodarstwa rolnego. ^b Stan w dniu 31 XII. ^c Do przeliczeń przyjęto liczbę odbiorców według stanu w dniu 31 XII.

Źródło: dane Ministerstwa Gospodarki.

^a Including households, in which the main source of maintenance is income from a private farm. ^b As of 31 XII. ^c The number of consumers as of 31 XII was used in calculations.

Source: data of the Ministry of Economy.

TABL. 4 (40). ODPADY KOMUNALNE ZMIESZANE, NIECZYSTOŚCI CIEKŁE I SKŁADOWISKA W 2013 R.
MIXED MUNICIPAL WASTE, LIQUID WASTE AND LANDFILL SITES IN 2013

| WYSZCZEGÓLNIENIE SPECIFICATION | Zebrane odpady komunalne zmieszane ^{ab} Mixed municipal waste collected ^{ab} | | | Nieczystości ciekłe wywiezione ^{bc} Liquid waste ^{bc} removed | | Czynne składowiska kontrolowane (stan w dniu 31 XII) Controlled landfill sites in operation (as of 31 XII) | |
|--|---|---|---|---|--|---|--------------------------------------|
| | ogółem total | w tym z gospodarstw domowych of which from households | na 1 mieszkańca w kg per capita in kg | ogółem total | w tym z gospodarstw domowych of which from households | liczba number | powierz- chnia w ha area in ha |
| | w tys. t in thous. t | | | w dam ³ in dam ³ | | | |
| WOJEWÓDZTWO VOIVODSHIP | 1161,6 | 891,9 | 193,6 | 1656,6 | 1170,9 | 26 | 147,5 |
| Podregion (Subregion) bielski | 99,8 | 76,8 | 115,7 | 327,8 | 253,9 | 3 | 14,0 |
| Powiaty: Powiats: | | | | | | | |
| bielski | 16,1 | 10,4 | 65,0 | 97,9 | 66,9 | 1 | 1,0 |
| cieszyński | 27,0 | 18,8 | 105,8 | 188,7 | 158,0 | – | – |
| żywiecki | 17,1 | 10,6 | 69,1 | 18,1 | 10,7 | 1 | 3,9 |
| Miasto na prawach powiatu: City with powiat status: | | | | | | | |
| Bielsko-Biała | 39,6 | 37,1 | 213,3 | 23,1 | 18,3 | 1 | 9,1 |
| Podregion (Subregion) bytomski | 111,0 | 95,0 | 212,5 | 103,4 | 64,2 | 4 | 18,4 |
| Powiaty: Powiats: | | | | | | | |
| lubliniecki | 14,2 | 10,6 | 137,7 | 11,1 | 4,2 | 2 | 8,0 |
| tarnogórski | 35,0 | 30,0 | 216,9 | 69,2 | 52,3 | 1 | 3,5 |
| Miasta na prawach powiatu: Cities with powiat status: | | | | | | | |
| Bytom | 44,4 | 37,4 | 215,0 | 16,4 | 5,8 | 1 | 6,9 |
| Piekary Śląskie | 17,4 | 16,9 | 295,2 | 6,6 | 1,8 | – | – |
| Podregion (Subregion) częstochoowski | 107,9 | 78,8 | 149,7 | 267,1 | 177,4 | 3 | 14,1 |
| Powiaty: Powiats: | | | | | | | |
| częstochoowski | 20,2 | 17,3 | 127,4 | 135,1 | 96,0 | 2 | 13,1 |
| kłobucki | 14,9 | 13,1 | 153,4 | 47,9 | 15,3 | 1 | 1,0 |
| myszkowski | 12,8 | 10,2 | 141,4 | 32,4 | 28,0 | – | – |
| Miasto na prawach powiatu: City with powiat status: | | | | | | | |
| Częstochowa | 60,0 | 38,2 | 163,9 | 51,8 | 38,1 | – | – |
| Podregion (Subregion) gliwicki | 136,2 | 106,2 | 221,3 | 140,0 | 107,3 | 4 | 31,9 |
| Powiat gliwicki | 25,9 | 22,0 | 191,2 | 101,9 | 81,8 | 2 | 20,1 |
| Miasta na prawach powiatu: Cities with powiat status: | | | | | | | |
| Gliwice | 61,7 | 48,3 | 260,0 | 31,4 | 23,5 | 1 | 9,5 |
| Zabrze | 48,6 | 35,9 | 200,6 | 6,7 | 2,1 | 1 | 2,3 |

^a Dane szacunkowe. ^b Dane nie obejmują odpadów komunalnych zebranych selektywnie. ^c Gromadzone przejściowo w zbiornikach bezodpływowych.

^a Estimated data. ^b Data do not include municipal waste collected separately. ^c Collected temporarily in septic tanks.

TABL. 4 (40). **ODPADY KOMUNALNE ZMIESZANE, NIECZYSTOŚCI CIEKŁE I SKŁADOWISKA W 2013 R. (dok.)**
MIXED MUNICIPAL WASTE, LIQUID WASTE AND LANDFILL SITES IN 2013 (cont.)

| WYSZCZEGÓLNIENIE SPECIFICATION | Zebrane odpady komunalne zmieszane ^{ab} Mixed municipal waste collected ^{ab} | | | Nieczystości ciekłe wywiezione ^c Liquid waste ^c removed | | Czynne składowiska kontrolowane (stan w dniu 31 XII) Controlled landfill sites in operation (as of 31 XII) | |
|--|---|---|---|---|---|---|--------------------------------------|
| | ogółem total | w tym z gospodarstw domowych of which from households | na 1 mieszkańca w kg per capita in kg | ogółem total | w tym z gospodarstw domowych of which from households | liczba number | powierz- chnia w ha area in ha |
| | w tys. t in thous. t | | | w dam ³ in dam ³ | | | |
| Podregion (Subregion) | | | | | | | |
| katowicki | 249,1 | 176,6 | 233,9 | 82,2 | 45,5 | 2 | 19,8 |
| Miasta na prawach powiatu: Cities with powiat status: | | | | | | | |
| Chorzów | 33,8 | 24,2 | 218,1 | 2,2 | 0,7 | – | – |
| Katowice | 111,5 | 72,1 | 235,7 | 25,1 | 14,3 | – | – |
| Mysłowice | 22,1 | 16,4 | 218,1 | 30,6 | 22,6 | – | – |
| Ruda Śląska | 45,7 | 37,3 | 263,1 | 23,6 | 7,6 | – | – |
| Siemianowice Śląskie | 21,0 | 15,1 | 218,8 | 0,8 | 0,3 | 1 | 7,6 |
| Świętochłowice | 15,1 | 11,5 | 220,5 | 0,0 | 0,0 | 1 | 12,2 |
| Podregion (Subregion) | | | | | | | |
| rybnicki | 168,4 | 132,4 | 207,4 | 301,1 | 223,1 | 4 | 19,1 |
| Powiaty: Powiats: | | | | | | | |
| raciborski | 23,9 | 19,3 | 176,1 | 62,0 | 46,6 | 2 | 12,8 |
| rybnicki | 18,5 | 15,5 | 202,2 | 68,8 | 54,2 | – | – |
| wodzisławski | 37,3 | 31,3 | 197,8 | 82,3 | 57,4 | – | – |
| Miasta na prawach powiatu: Cities with powiat status: | | | | | | | |
| Jastrzębie-Zdrój | 27,4 | 17,1 | 186,7 | 20,0 | 15,8 | 1 | 4,1 |
| Rybnik | 42,9 | 34,2 | 243,2 | 36,5 | 24,1 | 1 | 2,2 |
| Żory | 18,5 | 15,1 | 243,2 | 31,5 | 25,0 | – | – |
| Podregion (Subregion) | | | | | | | |
| sosnowiecki | 190,2 | 146,9 | 208,6 | 346,3 | 243,7 | 4 | 20,1 |
| Powiaty: Powiats: | | | | | | | |
| będziński | 39,1 | 30,2 | 199,5 | 132,7 | 91,6 | 1 | 4,4 |
| zawierciański | 29,3 | 24,6 | 202,0 | 77,0 | 42,1 | 1 | 5,0 |
| Miasta na prawach powiatu: Cities with powiat status: | | | | | | | |
| Dąbrowa Górnicza | 36,1 | 30,6 | 245,9 | 44,6 | 35,5 | 1 | 2,3 |
| Jaworzno | 31,5 | 25,0 | 265,7 | 40,0 | 31,8 | – | – |
| Sosnowiec | 54,2 | 36,5 | 171,8 | 52,0 | 42,8 | 1 | 8,4 |
| Podregion (Subregion) | | | | | | | |
| tycki | 98,9 | 79,1 | 202,2 | 88,8 | 55,9 | 2 | 10,1 |
| Powiaty: Powiats: | | | | | | | |
| bieruńsko-łędzki | 16,1 | 14,0 | 240,4 | 21,3 | 13,8 | – | – |
| mikołowski | 24,4 | 18,7 | 195,7 | 43,7 | 29,0 | 1 | 2,6 |
| pszczyński | 26,9 | 19,6 | 180,2 | 18,6 | 10,1 | – | – |
| Miasto na prawach powiatu: City with powiat status: | | | | | | | |
| Tychy | 31,5 | 26,8 | 208,3 | 5,1 | 3,0 | 1 | 7,5 |

^a Dane szacunkowe. ^b Dane nie obejmują odpadów komunalnych zebranych selektywnie. ^c Gromadzone przejściowo w zbiornikach bezodpływowych.

^a Estimated data. ^b Data do not include municipal waste collected separately. ^c Collected temporarily in septic tanks.

Mieszkania Dwellings

TABL. 5 (41). ZASOBY MIESZKANIOWE^a W 2013 R.

Stan w dniu 31 XII

DWELLING STOCKS^a IN 2013

As of 31 XII

| WYSZCZEGÓLNIENIE SPECIFICATION gmina miejska urban gmina gmina miejsko-wiejska urban-rural gmina w tym miasto of which city gmina wiejska rural gmina | Mieszkania Dwellings | Izby Rooms | Powierz- chnia użytkowa mieszkań w m ² Useful floor area of dwellings in m ² | Przeciętna Average | | | | |
|--|-------------------------|----------------|--|--|--------------------------------------|--------------------|--|--------------------------|
| | | | | liczba izb w mieszkaniu number of rooms in a dwelling | liczba osób na number of persons | | powierzchnia użytkowa w m ² useful floor area in m ² | |
| | | | | | 1 miesz- kanie per dwelling | 1 izbę per room | 1 miesz- kanie per dwelling | na 1 osobę per person |
| WOJEWÓDZTWO VOIVODSHIP | 1722321 | 6442735 | 120401244 | 3,74 | 2,67 | 0,71 | 69,9 | 26,2 |
| PODREGION (SUBREGION) BIELSKI | 226159 | 949335 | 18815987 | 4,20 | 2,94 | 0,70 | 83,2 | 28,3 |
| Powiat bielski | 48313 | 215482 | 4427429 | 4,46 | 3,32 | 0,74 | 91,6 | 27,6 |
| Gmina miejska: Szczyrk | 2137 | 10557 | 213406 | 4,94 | 2,69 | 0,54 | 99,9 | 37,1 |
| Gminy miejsko-wiejskie: Czechowice- -Dziedzice | 14799 | 57676 | 1112472 | 3,90 | 3,03 | 0,78 | 75,2 | 24,8 |
| w tym miasto | 12263 | 45664 | 861806 | 3,72 | 2,91 | 0,78 | 70,3 | 24,2 |
| Wilamowice | 4738 | 22547 | 469859 | 4,76 | 3,52 | 0,74 | 99,2 | 28,2 |
| w tym miasto | 878 | 4113 | 87392 | 4,68 | 3,43 | 0,73 | 99,5 | 29,0 |
| Gminy wiejskie: Bestwina | 2799 | 13459 | 288767 | 4,81 | 4,00 | 0,83 | 103,2 | 25,8 |
| Buczkowice | 3111 | 13771 | 300490 | 4,43 | 3,57 | 0,81 | 96,6 | 27,1 |
| Jasienica | 6715 | 31744 | 667196 | 4,73 | 3,41 | 0,72 | 99,4 | 29,2 |
| Jaworze | 2223 | 10808 | 246832 | 4,86 | 3,14 | 0,65 | 111,0 | 35,4 |
| Kozy | 3104 | 14380 | 298942 | 4,63 | 4,04 | 0,87 | 96,3 | 23,9 |
| Porąbka | 4071 | 19409 | 389607 | 4,77 | 3,78 | 0,79 | 95,7 | 25,3 |
| Wilkowice | 4616 | 21131 | 439858 | 4,58 | 2,85 | 0,62 | 95,3 | 33,5 |
| Powiat cieszyński | 59238 | 270235 | 5371717 | 4,56 | 3,00 | 0,66 | 90,7 | 30,3 |
| Gminy miejskie: Cieszyn | 12936 | 48912 | 913658 | 3,78 | 2,78 | 0,73 | 70,6 | 25,4 |
| Ustroń | 7106 | 32204 | 645378 | 4,53 | 2,25 | 0,50 | 90,8 | 40,3 |
| Wisła | 4772 | 26407 | 504924 | 5,53 | 2,36 | 0,43 | 105,8 | 44,8 |
| Gminy miejsko-wiejskie: Skoczów | 7609 | 33197 | 629590 | 4,36 | 3,51 | 0,81 | 82,7 | 23,6 |
| w tym miasto | 4671 | 18508 | 319434 | 3,96 | 3,16 | 0,80 | 68,4 | 21,7 |
| Strumień | 3861 | 18391 | 387289 | 4,76 | 3,31 | 0,69 | 100,3 | 30,3 |
| w tym miasto | 1177 | 5228 | 108056 | 4,44 | 3,09 | 0,70 | 91,8 | 29,7 |
| Gminy wiejskie: Brenna | 4543 | 21911 | 470079 | 4,82 | 2,42 | 0,50 | 103,5 | 42,8 |
| Chybie | 2427 | 11843 | 235551 | 4,88 | 3,93 | 0,81 | 97,1 | 24,7 |
| Dębowiec | 1680 | 8234 | 179488 | 4,90 | 3,39 | 0,69 | 106,8 | 31,5 |
| Goleszów | 4023 | 19203 | 398398 | 4,77 | 3,21 | 0,67 | 99,0 | 30,9 |
| Hażlach | 3182 | 14951 | 313209 | 4,70 | 3,33 | 0,71 | 98,4 | 29,5 |
| Istebna | 3606 | 17299 | 332554 | 4,80 | 3,30 | 0,69 | 92,2 | 27,9 |
| Zebrzydowice | 3493 | 17683 | 361599 | 5,06 | 3,76 | 0,74 | 103,5 | 27,5 |

^a Na podstawie bilansu zasobów mieszkaniowych.^a Based on balance of dwelling stocks.

TABL. 5 (41). ZASOBY MIESZKANIOWE^a W 2013 R. (cd.)

Stan w dniu 31 XII

DWELLING STOCKS^a IN 2013 (cont.)

As of 31 XII

| WYSZCZEGÓLNIENIE SPECIFICATION gmina miejska urban gmina gmina miejsko-wiejska urban-rural gmina w tym miasto of which city gmina wiejska rural gmina | Mieszkania Dwellings | Izby Rooms | Powierz- chnia użytkowa mieszkań w m ² Useful floor area of dwellings in m ² | Przeciętna Average | | | | |
|--|-------------------------|---------------|--|---|--------------------------------------|--------------------|--|--------------------------|
| | | | | liczba izb w mieszkaniu number of rooms in a dwelling | liczba osób na number of persons | | powierzchnia użytkowa w m ² useful floor area in m ² | |
| | | | | | 1 miesz- kanie per dwelling | 1 izbę per room | 1 miesz- kanie per dwelling | na 1 osobę per person |
| PODREGION (SUBREGION) BIELSKI (dok.) (cont.) | | | | | | | | |
| Powiat żywiecki | 49654 | 210475 | 4295321 | 4,24 | 3,08 | 0,73 | 86,5 | 28,1 |
| Gmina miejska: Żywiec | 11619 | 45438 | 869719 | 3,91 | 2,76 | 0,71 | 74,9 | 27,1 |
| Gminy wiejskie: | | | | | | | | |
| Czernichów | 2358 | 10618 | 219327 | 4,50 | 2,87 | 0,64 | 93,0 | 32,4 |
| Gilowice | 1814 | 7836 | 165718 | 4,32 | 3,37 | 0,78 | 91,4 | 27,1 |
| Jeleśnia | 4469 | 18944 | 397383 | 4,24 | 3,02 | 0,71 | 88,9 | 29,5 |
| Koszarawa | 1099 | 4109 | 84556 | 3,74 | 2,23 | 0,60 | 76,9 | 34,6 |
| Lipowa | 3095 | 14215 | 294155 | 4,59 | 3,33 | 0,73 | 95,0 | 28,5 |
| Łękawica | 1437 | 5910 | 119543 | 4,11 | 3,10 | 0,75 | 83,2 | 26,8 |
| Łodygowice | 4132 | 19570 | 414262 | 4,74 | 3,35 | 0,71 | 100,3 | 30,0 |
| Milówka | 3200 | 13975 | 294605 | 4,37 | 3,16 | 0,72 | 92,1 | 29,1 |
| Radziechowy-Wieprz | 3358 | 14759 | 315138 | 4,40 | 3,89 | 0,88 | 93,8 | 24,2 |
| Rajcza | 3047 | 12902 | 256378 | 4,23 | 2,97 | 0,70 | 84,1 | 28,3 |
| Ślemień | 1212 | 5015 | 99892 | 4,14 | 2,89 | 0,70 | 82,4 | 28,5 |
| Świnna | 2495 | 10457 | 210922 | 4,19 | 3,25 | 0,78 | 84,5 | 26,0 |
| Ujsoly | 1800 | 7250 | 146389 | 4,03 | 2,58 | 0,64 | 81,3 | 31,6 |
| Węgierska Górka | 4519 | 19477 | 407334 | 4,31 | 3,35 | 0,78 | 90,1 | 26,9 |
| Miasto na prawach powiatu: City with powiat status: Bielsko-Biała | 68954 | 253143 | 4721520 | 3,67 | 2,52 | 0,69 | 68,5 | 27,2 |
| PODREGION (SUBRE- GION) BYTOMSKI | 167610 | 626282 | 11537320 | 3,74 | 2,66 | 0,71 | 68,8 | 25,9 |
| Powiat lubliniecki | 24670 | 111913 | 2223895 | 4,54 | 3,13 | 0,69 | 90,1 | 28,8 |
| Gmina miejska: Lubliniec | 8543 | 34778 | 675729 | 4,07 | 2,85 | 0,70 | 79,1 | 27,8 |
| Gmina miejsko-wiejska: Woźniki | 3029 | 14746 | 297223 | 4,87 | 3,21 | 0,66 | 98,1 | 30,6 |
| w tym miasto | 1429 | 6946 | 138407 | 4,86 | 3,12 | 0,64 | 96,9 | 31,0 |
| Gminy wiejskie: | | | | | | | | |
| Boronów | 962 | 4670 | 96557 | 4,85 | 3,47 | 0,72 | 100,4 | 28,9 |
| Ciasna | 2146 | 10822 | 208731 | 5,04 | 3,59 | 0,71 | 97,3 | 27,1 |
| Herby | 2361 | 10188 | 198750 | 4,32 | 2,91 | 0,67 | 84,2 | 28,9 |
| Kochanowice | 1891 | 9386 | 190978 | 4,96 | 3,63 | 0,73 | 101,0 | 27,8 |
| Koszęcin | 3765 | 18235 | 367927 | 4,84 | 3,14 | 0,65 | 97,7 | 31,1 |
| Pawonków | 1973 | 9088 | 188000 | 4,61 | 3,33 | 0,72 | 95,3 | 28,6 |

^a Na podstawie bilansu zasobów mieszkaniowych.^a Based on balance of dwelling stocks.

TABL. 5 (41). ZASOBY MIESZKANIOWE^a W 2013 R. (cd.)

Stan w dniu 31 XII

DWELLING STOCKS^a IN 2013 (cont.)

As of 31 XII

| WYSZCZEGÓLNIENIE SPECIFICATION gmina miejska urban gmina gmina miejsko-wiejska urban-rural gmina w tym miasto of which city gmina wiejska rural gmina | Mieszkania Dwellings | Izby Rooms | Powierzchnia użytkowa mieszkań w m ² Useful floor area of dwellings in m ² | Przeciętna Average | | | | |
|--|-------------------------|---------------|---|--|--|--------------------|--|--------------------------|
| | | | | liczba izb w mieszka- niu number of rooms in a dwelling | liczba osób na number of persons | | powierzchnia użytkowa w m ² useful floor area in m ² | |
| | | | | | 1 miesz- kanie per dwell- ing | 1 izbę per room | 1 miesz- kanie per dwelling | na 1 osobę per person |
| PODREGION (SUBRE- GION) BYTOMSKI (dok.) (cont.) | | | | | | | | |
| Powiat tarnogórski | 47593 | 202074 | 3954374 | 4,25 | 2,91 | 0,68 | 83,1 | 28,6 |
| Gminy miejskie: | | | | | | | | |
| Kalety | 3089 | 13666 | 255682 | 4,42 | 2,79 | 0,63 | 82,8 | 29,7 |
| Miasteczko Śląskie ... | 2284 | 9099 | 160150 | 3,98 | 3,27 | 0,82 | 70,1 | 21,5 |
| Radzionków | 5920 | 24407 | 461299 | 4,12 | 2,88 | 0,70 | 77,9 | 27,1 |
| Tarnowskie Góry | 23250 | 92696 | 1768360 | 3,99 | 2,62 | 0,66 | 76,1 | 29,0 |
| Gminy wiejskie: | | | | | | | | |
| Krupski Młyn | 1183 | 4233 | 76103 | 3,58 | 2,79 | 0,78 | 64,3 | 23,1 |
| Ożarówce | 1699 | 8598 | 189649 | 5,06 | 3,31 | 0,65 | 111,6 | 33,7 |
| Świerklaniec | 3261 | 16133 | 353871 | 4,95 | 3,57 | 0,72 | 108,5 | 30,4 |
| Tworóg | 2451 | 11945 | 237820 | 4,87 | 3,30 | 0,68 | 97,0 | 29,4 |
| Zbrostawice | 4456 | 21297 | 451440 | 4,78 | 3,51 | 0,73 | 101,3 | 28,9 |
| Miasta na prawach powiatu: Cities with powiat status: | | | | | | | | |
| Bytom | 73209 | 233354 | 3998145 | 3,19 | 2,37 | 0,74 | 54,6 | 23,1 |
| Piekary Śląskie | 22138 | 78941 | 1360906 | 3,57 | 2,58 | 0,72 | 61,5 | 23,8 |
| PODREGION (SUBREGION) CZĘSTOCHOWSKI | 196034 | 737365 | 14709314 | 3,76 | 2,68 | 0,71 | 75,0 | 28,0 |
| Powiat częstochowski | 45589 | 185912 | 3999324 | 4,08 | 2,97 | 0,73 | 87,7 | 29,5 |
| Gminy miejsko-wiejskie: | | | | | | | | |
| Błachownia | 4818 | 18896 | 370544 | 3,92 | 2,74 | 0,70 | 76,9 | 28,0 |
| w tym miasto | 3662 | 14192 | 272294 | 3,88 | 2,69 | 0,69 | 74,4 | 27,7 |
| Koniecpol | 3618 | 13325 | 272201 | 3,68 | 2,74 | 0,74 | 75,2 | 27,5 |
| w tym miasto | 2255 | 8730 | 168085 | 3,87 | 2,73 | 0,71 | 74,5 | 27,3 |
| Gminy wiejskie: | | | | | | | | |
| Dąbrowa Zielona | 1550 | 5503 | 121303 | 3,55 | 2,59 | 0,73 | 78,3 | 30,3 |
| Janów | 2421 | 9139 | 193780 | 3,77 | 2,48 | 0,66 | 80,0 | 32,3 |
| Kamienica Polska | 2107 | 8866 | 191893 | 4,21 | 2,68 | 0,64 | 91,1 | 34,0 |
| Kłomnice | 4555 | 18331 | 395455 | 4,02 | 3,02 | 0,75 | 86,8 | 28,7 |
| Konopiska | 3115 | 13654 | 295679 | 4,38 | 3,43 | 0,78 | 94,9 | 27,7 |
| Kruszyna | 1612 | 6353 | 134461 | 3,94 | 3,03 | 0,77 | 83,4 | 27,5 |
| Lelów | 2009 | 6953 | 151018 | 3,46 | 2,48 | 0,72 | 75,2 | 30,3 |
| Mstów | 3247 | 13928 | 313927 | 4,29 | 3,30 | 0,77 | 96,7 | 29,3 |
| Mykanów | 4377 | 19185 | 454434 | 4,38 | 3,38 | 0,77 | 103,8 | 30,7 |
| Olsztyn | 2598 | 11531 | 260356 | 4,44 | 2,80 | 0,63 | 100,2 | 35,7 |
| Poczesna | 3948 | 17286 | 364044 | 4,38 | 3,24 | 0,74 | 92,2 | 28,4 |
| Przyrów | 1648 | 5953 | 127235 | 3,61 | 2,35 | 0,65 | 77,2 | 32,8 |
| Rędziny | 3084 | 12990 | 274393 | 4,21 | 3,28 | 0,78 | 89,0 | 27,2 |
| Starcza | 882 | 4019 | 78601 | 4,56 | 3,22 | 0,71 | 89,1 | 27,7 |

^a Na podstawie bilansu zasobów mieszkaniowych.^a Based on balance of dwelling stocks.

TABL. 5 (41). ZASOBY MIESZKANIOWE^a W 2013 R. (cd.)

Stan w dniu 31 XII

DWELLING STOCKS^a IN 2013 (cont.)

As of 31 XII

| WYSZCZEGÓLNIENIE SPECIFICATION gmina miejska urban gmina gmina miejsko-wiejska urban-rural gmina w tym miasto of which city gmina wiejska rural gmina | Mieszkania Dwellings | Izby Rooms | Powierz- chnia użytkowa mieszkań w m ² Useful floor area of dwellings in m ² | Przeciętna Average | | | | |
|--|-------------------------|---------------|--|---|--------------------------------------|--------------------|--|--------------------------|
| | | | | liczba izb w mieszkaniu number of rooms in a dwelling | liczba osób na number of persons | | powierzchnia użytkowa w m ² useful floor area in m ² | |
| | | | | | 1 miesz- kanie per dwelling | 1 izbę per room | 1 miesz- kanie per dwelling | na 1 osobę per person |
| PODREGION (SUBREGION) CZĘSTOCHOWSKI (dok.) (cont.) | | | | | | | | |
| Powiat kłobucki | 26261 | 116356 | 2473851 | 4,43 | 3,26 | 0,74 | 94,2 | 28,9 |
| Gminy miejsko-wiejskie: | | | | | | | | |
| Kłobuck | 6555 | 28469 | 591428 | 4,34 | 3,16 | 0,73 | 90,2 | 28,6 |
| w tym miasto | 4479 | 18593 | 371382 | 4,15 | 2,96 | 0,71 | 82,9 | 28,0 |
| Krzepice | 2923 | 13101 | 279070 | 4,48 | 3,16 | 0,70 | 95,5 | 30,3 |
| w tym miasto | 1541 | 6662 | 138979 | 4,32 | 2,89 | 0,67 | 90,2 | 31,2 |
| Gminy wiejskie: | | | | | | | | |
| Lipie | 1973 | 8931 | 197481 | 4,53 | 3,26 | 0,72 | 100,1 | 30,7 |
| Miedźno | 2088 | 9495 | 201784 | 4,55 | 3,65 | 0,80 | 96,6 | 26,4 |
| Opatów | 1787 | 8500 | 182109 | 4,76 | 3,84 | 0,81 | 101,9 | 26,5 |
| Panki | 1635 | 7312 | 158734 | 4,47 | 3,11 | 0,70 | 97,1 | 31,2 |
| Popów | 1869 | 8671 | 183690 | 4,64 | 3,21 | 0,69 | 98,3 | 30,6 |
| Przystajń | 1974 | 8856 | 182307 | 4,49 | 3,03 | 0,67 | 92,4 | 30,5 |
| Wręczyca Wielka | 5457 | 23021 | 497248 | 4,22 | 3,24 | 0,77 | 91,1 | 28,2 |
| Powiat myszkowski | 26335 | 108259 | 2205507 | 4,11 | 2,74 | 0,67 | 83,7 | 30,6 |
| Gmina miejska: | | | | | | | | |
| Myszków | 12097 | 46203 | 872415 | 3,82 | 2,70 | 0,71 | 72,1 | 26,7 |
| Gminy miejsko-wiejskie: | | | | | | | | |
| Koziegłowy | 5533 | 24353 | 535248 | 4,40 | 2,60 | 0,59 | 96,7 | 37,2 |
| w tym miasto | 1058 | 4696 | 101795 | 4,44 | 2,30 | 0,52 | 96,2 | 41,8 |
| Żarki | 3022 | 12225 | 252664 | 4,05 | 2,77 | 0,69 | 83,6 | 30,2 |
| w tym miasto | 1565 | 6638 | 137471 | 4,24 | 2,87 | 0,68 | 87,8 | 30,6 |
| Gminy wiejskie: | | | | | | | | |
| Niegowa | 1607 | 6504 | 147481 | 4,05 | 3,55 | 0,88 | 91,8 | 25,9 |
| Poraj | 4076 | 18974 | 397699 | 4,66 | 2,69 | 0,58 | 97,6 | 36,2 |
| Miasto na prawach powiatu: City with powiat status: Częstochowa | 97849 | 326838 | 6030632 | 3,34 | 2,37 | 0,71 | 61,6 | 26,0 |
| PODREGION (SUBREGION) GLIWICKI | 185016 | 654588 | 11577690 | 3,54 | 2,59 | 0,73 | 62,6 | 24,2 |
| Powiat gliwicki | 37507 | 155002 | 2901804 | 4,13 | 3,07 | 0,74 | 77,4 | 25,2 |
| Gminy miejskie: | | | | | | | | |
| Knrów | 14025 | 49019 | 800939 | 3,50 | 2,79 | 0,80 | 57,1 | 20,5 |
| Pyskowice | 6867 | 23728 | 406613 | 3,46 | 2,71 | 0,79 | 59,2 | 21,8 |
| Gminy miejsko-wiejskie: | | | | | | | | |
| Sośnicowice | 2528 | 12852 | 279272 | 5,08 | 3,42 | 0,67 | 110,5 | 32,3 |
| w tym miasto | 563 | 2672 | 57060 | 4,75 | 3,29 | 0,69 | 101,3 | 30,8 |
| Toszek | 3047 | 13500 | 261099 | 4,43 | 3,12 | 0,70 | 85,7 | 27,5 |
| w tym miasto | 1286 | 5095 | 98897 | 3,96 | 2,85 | 0,72 | 76,9 | 27,0 |

^a Na podstawie bilansu zasobów mieszkaniowych.^a Based on balance of dwelling stocks.

TABL. 5 (41). ZASOBY MIESZKANIOWE^a W 2013 R. (cd.)

Stan w dniu 31 XII

DWELLING STOCKS^a IN 2013 (cont.)

As of 31 XII

| WYSZCZEGÓLNIENIE SPECIFICATION gmina miejska urban gmina gmina miejsko-wiejska urban-rural gmina w tym miasto of which city gmina wiejska rural gmina | Mieszkania Dwellings | Izby Rooms | Powierzchnia użytkowa mieszkań w m ² Useful floor area of dwellings in m ² | Przeciętna Average | | | | |
|--|-------------------------|----------------|---|--|-------------------------------------|--------------------|--|--------------------------|
| | | | | liczba izb w mieszkaniu number of rooms in a dwelling | liczba osób na number of persons | | powierzchnia użytkowa w m ² useful floor area in m ² | |
| | | | | | 1 mieszkanie per dwelling | 1 izbę per room | 1 mieszkanie per dwelling | na 1 osobę per person |
| PODREGION (SUBREGION) GLIWICKI (dok.) (cont.) | | | | | | | | |
| Powiat gliwicki (dok.) (cont.) | | | | | | | | |
| Gminy wiejskie: | | | | | | | | |
| Gierałtowie | 3016 | 16094 | 326628 | 5,34 | 3,82 | 0,72 | 108,3 | 28,4 |
| Pilchowice | 3022 | 15482 | 327906 | 5,12 | 3,77 | 0,74 | 108,5 | 28,8 |
| Rudziniec | 3369 | 16159 | 329252 | 4,80 | 3,14 | 0,65 | 97,7 | 31,1 |
| Wielowieś | 1633 | 8168 | 170095 | 5,00 | 3,62 | 0,72 | 104,2 | 28,8 |
| Miasta na prawach powiatu: Cities with powiat status: | | | | | | | | |
| Gliwice | 77882 | 272332 | 4774453 | 3,50 | 2,38 | 0,68 | 61,3 | 25,7 |
| Zabrze | 69627 | 227254 | 3901433 | 3,26 | 2,56 | 0,78 | 56,0 | 21,9 |
| PODREGION (SUBREGION) KATOWICKI | 330036 | 1075146 | 18828734 | 3,26 | 2,28 | 0,70 | 57,1 | 25,0 |
| Miasta na prawach powiatu: Cities with powiat status: | | | | | | | | |
| Chorzów | 52336 | 157425 | 2714745 | 3,01 | 2,12 | 0,70 | 51,9 | 24,5 |
| Katowice | 138700 | 464711 | 8306908 | 3,35 | 2,19 | 0,65 | 59,9 | 27,3 |
| Mysłowice | 28012 | 102284 | 1862021 | 3,65 | 2,68 | 0,73 | 66,5 | 24,8 |
| Ruda Śląska | 57719 | 184648 | 3143677 | 3,20 | 2,45 | 0,77 | 54,5 | 22,2 |
| Siemianowice Śląskie | 30883 | 97939 | 1661005 | 3,17 | 2,23 | 0,70 | 53,8 | 24,1 |
| Świętochłowice | 22386 | 68139 | 1140378 | 3,04 | 2,32 | 0,76 | 50,9 | 22,0 |
| PODREGION (SUBREGION) RYBNICKI | 205636 | 865895 | 16385953 | 4,21 | 3,10 | 0,74 | 79,7 | 25,7 |
| Powiat raciborski | 35638 | 158775 | 3000791 | 4,46 | 3,07 | 0,69 | 84,2 | 27,4 |
| Gmina miejska: | | | | | | | | |
| Racibórz | 20448 | 78382 | 1403744 | 3,83 | 2,74 | 0,71 | 68,6 | 25,1 |
| Gminy miejsko-wiejskie: | | | | | | | | |
| Krzanowice | 1711 | 9504 | 183566 | 5,55 | 3,43 | 0,62 | 107,3 | 31,3 |
| w tym miasto | 655 | 3584 | 69985 | 5,47 | 3,35 | 0,61 | 106,8 | 31,9 |
| Kuźnia Raciborska ... | 3612 | 16902 | 324761 | 4,68 | 3,32 | 0,71 | 89,9 | 27,0 |
| w tym miasto | 1759 | 6660 | 119812 | 3,79 | 3,13 | 0,83 | 68,1 | 21,8 |
| Gminy wiejskie: | | | | | | | | |
| Kornowac | 1363 | 7467 | 155002 | 5,48 | 3,69 | 0,67 | 113,7 | 30,8 |
| Krzyżanowice | 3085 | 17789 | 355122 | 5,77 | 3,68 | 0,64 | 115,1 | 31,3 |
| Nędza | 1972 | 11023 | 221087 | 5,59 | 3,72 | 0,66 | 112,1 | 30,2 |
| Pietrowice Wielkie | 1958 | 10083 | 200540 | 5,15 | 3,52 | 0,68 | 102,4 | 29,1 |
| Rudnik | 1489 | 7625 | 156969 | 5,12 | 3,46 | 0,68 | 105,4 | 30,4 |

^a Na podstawie bilansu zasobów mieszkaniowych.^a Based on balance of dwelling stocks.

TABL. 5 (41). ZASOBY MIESZKANIOWE^a W 2013 R. (cd.)

Stan w dniu 31 XII

DWELLING STOCKS^a IN 2013 (cont.)

As of 31 XII

| WYSZCZEGÓLNIENIE SPECIFICATION gmina miejska urban gmina gmina miejsko-wiejska urban-rural gmina w tym miasto of which city gmina wiejska rural gmina | Mieszkania Dwellings | Izby Rooms | Powierz- chnia użytkowa mieszkań w m ² Useful floor area of dwellings in m ² | Przeciętna Average | | | | |
|--|-------------------------|---------------|--|---|--------------------------------------|--------------------|--|--------------------------|
| | | | | liczba izb w mieszkaniu number of rooms in a dwelling | liczba osób na number of persons | | powierzchnia użytkowa w m ² useful floor area in m ² | |
| | | | | | 1 miesz- kanie per dwelling | 1 izbę per room | 1 miesz- kanie per dwelling | na 1 osobę per person |
| PODREGION (SUBREGION) RYBNICKI (dok.) (cont.) | | | | | | | | |
| Powiat rybnicki | 23848 | 109330 | 2088613 | 4,58 | 3,23 | 0,70 | 87,6 | 27,2 |
| Gmina miejsko-wiejska: | | | | | | | | |
| Czerwionka- -Leszczyny | 13379 | 55675 | 1036547 | 4,16 | 3,15 | 0,76 | 77,5 | 24,6 |
| w tym miasto | 9661 | 36404 | 652957 | 3,77 | 2,95 | 0,78 | 67,6 | 22,9 |
| Gminy wiejskie: | | | | | | | | |
| Gaszowice | 2938 | 14595 | 285302 | 4,97 | 3,15 | 0,63 | 97,1 | 30,8 |
| Jejkowice | 993 | 5383 | 107444 | 5,42 | 4,04 | 0,74 | 108,2 | 26,8 |
| Lyski | 2966 | 15264 | 295992 | 5,15 | 3,23 | 0,63 | 99,8 | 30,9 |
| Świerklany | 3572 | 18413 | 363328 | 5,15 | 3,36 | 0,65 | 101,7 | 30,3 |
| Powiat wodzisławski ... | 48290 | 219662 | 4222116 | 4,55 | 3,27 | 0,72 | 87,4 | 26,8 |
| Gminy miejskie: | | | | | | | | |
| Pszów | 4532 | 19191 | 359523 | 4,23 | 3,14 | 0,74 | 79,3 | 25,2 |
| Radlin | 5578 | 23684 | 436379 | 4,25 | 3,22 | 0,76 | 78,2 | 24,3 |
| Rydułtowy | 6900 | 30132 | 570932 | 4,37 | 3,17 | 0,73 | 82,7 | 26,1 |
| Wodzisław Śląski | 16615 | 64915 | 1190594 | 3,91 | 2,93 | 0,75 | 71,7 | 24,4 |
| Gminy wiejskie: | | | | | | | | |
| Godów | 3769 | 21547 | 442710 | 5,72 | 3,56 | 0,62 | 117,5 | 33,0 |
| Gorzyce | 5334 | 29412 | 607289 | 5,51 | 3,88 | 0,70 | 113,9 | 29,4 |
| Lubomia | 2334 | 12355 | 243857 | 5,29 | 3,41 | 0,64 | 104,5 | 30,6 |
| Markłowice | 1289 | 7436 | 144066 | 5,77 | 4,23 | 0,73 | 111,8 | 26,4 |
| Mszana | 1939 | 10990 | 226766 | 5,67 | 3,84 | 0,68 | 116,9 | 30,4 |
| Miasta na prawach powiatu: Cities with powiat status: | | | | | | | | |
| Jastrzębie-Zdrój | 31538 | 114689 | 2141554 | 3,64 | 2,89 | 0,80 | 67,9 | 23,5 |
| Rybnik | 46835 | 189862 | 3512334 | 4,05 | 2,99 | 0,74 | 75,0 | 25,1 |
| Żory | 19487 | 73577 | 1420545 | 3,78 | 3,18 | 0,84 | 72,9 | 22,9 |
| PODREGION (SUBREGION) SOSNOWIECKI | 282389 | 993424 | 18077867 | 3,52 | 2,49 | 0,71 | 64,0 | 25,8 |
| Powiat będziński | 60510 | 228733 | 4287886 | 3,78 | 2,50 | 0,66 | 70,9 | 28,4 |
| Gminy miejskie: | | | | | | | | |
| Będzin | 24540 | 84927 | 1480805 | 3,46 | 2,38 | 0,69 | 60,3 | 25,3 |
| Czeladź | 14516 | 48680 | 832117 | 3,35 | 2,27 | 0,68 | 57,3 | 25,3 |
| Stawków | 2576 | 10850 | 207114 | 4,21 | 2,77 | 0,66 | 80,4 | 29,1 |
| Wojkowice | 3711 | 13676 | 254472 | 3,69 | 2,45 | 0,67 | 68,6 | 27,9 |
| Gmina miejsko-wiejska: | | | | | | | | |
| Siewierz | 4444 | 20771 | 442420 | 4,67 | 2,76 | 0,59 | 99,6 | 36,1 |
| w tym miasto | 2184 | 10064 | 209182 | 4,61 | 2,51 | 0,54 | 95,8 | 38,2 |

^a Na podstawie bilansu zasobów mieszkaniowych.^a Based on balance of dwelling stocks.

TABL. 5 (41). ZASOBY MIESZKANIOWE^a W 2013 R. (cd.)

Stan w dniu 31 XII

DWELLING STOCKS^a IN 2013 (cont.)

As of 31 XII

| WYSZCZEGÓLNIENIE SPECIFICATION gmina miejska urban gmina gmina miejsko-wiejska urban-rural gmina w tym miasto of which city gmina wiejska rural gmina | Mieszkania Dwellings | Izby Rooms | Powierzchnia użytkowa mieszkań w m ² Useful floor area of dwellings in m ² | Przeciętna Average | | | | |
|--|-------------------------|---------------|---|--|-------------------------------------|--------------------|--|--------------------------|
| | | | | liczba izb w mieszkaniu number of rooms in a dwelling | liczba osób na number of persons | | powierzchnia użytkowa w m ² useful floor area in m ² | |
| | | | | | 1 mieszkanie per dwelling | 1 izbę per room | 1 mieszkanie per dwelling | na 1 osobę per person |
| PODREGION (SUBREGION) SOSNOWIECKI (dok.) (cont.) | | | | | | | | |
| Powiat będziński (dok.) (cont.) | | | | | | | | |
| Gminy wiejskie: | | | | | | | | |
| Bobrowniki | 3723 | 17447 | 378149 | 4,69 | 3,20 | 0,68 | 101,6 | 31,7 |
| Mierzęcice | 2520 | 12378 | 266195 | 4,91 | 3,01 | 0,61 | 105,6 | 35,1 |
| Psary | 4480 | 20004 | 426614 | 4,47 | 2,64 | 0,59 | 95,2 | 36,1 |
| Powiat zawierciański ... | 47081 | 178231 | 3513627 | 3,79 | 2,58 | 0,68 | 74,6 | 28,9 |
| Gminy miejskie: | | | | | | | | |
| Poręba | 3606 | 13545 | 259185 | 3,76 | 2,44 | 0,65 | 71,9 | 29,4 |
| Zawiercie | 21120 | 75746 | 1386129 | 3,59 | 2,43 | 0,68 | 65,6 | 27,0 |
| Gminy miejsko-wiejskie: | | | | | | | | |
| Łazy | 6414 | 24585 | 482496 | 3,83 | 2,51 | 0,65 | 75,2 | 30,0 |
| w tym miasto | 2863 | 10505 | 197192 | 3,67 | 2,46 | 0,67 | 68,9 | 28,0 |
| Ogrodzieniec | 3361 | 14716 | 309362 | 4,38 | 2,79 | 0,64 | 92,0 | 33,0 |
| w tym miasto | 1679 | 7256 | 145166 | 4,32 | 2,61 | 0,60 | 86,5 | 33,2 |
| Pilica | 3088 | 12527 | 261447 | 4,06 | 2,87 | 0,71 | 84,7 | 29,5 |
| w tym miasto | 748 | 2987 | 59139 | 3,99 | 2,60 | 0,65 | 79,1 | 30,4 |
| Szczekociny | 3210 | 11805 | 252200 | 3,68 | 2,51 | 0,68 | 78,6 | 31,3 |
| w tym miasto | 1511 | 5770 | 111696 | 3,82 | 2,48 | 0,65 | 73,9 | 29,8 |
| Gminy wiejskie: | | | | | | | | |
| Irządze | 957 | 3598 | 82197 | 3,76 | 2,91 | 0,77 | 85,9 | 29,5 |
| Kroczyce | 1928 | 8124 | 179237 | 4,21 | 3,29 | 0,78 | 93,0 | 28,2 |
| Włodowice | 1916 | 7790 | 161161 | 4,07 | 2,77 | 0,68 | 84,1 | 30,4 |
| Żarnowiec | 1481 | 5795 | 140213 | 3,91 | 3,23 | 0,82 | 94,7 | 29,3 |
| Miasta na prawach powiatu: Cities with powiat status: | | | | | | | | |
| Dąbrowa Górnicza | 49359 | 167390 | 2951104 | 3,39 | 2,51 | 0,74 | 59,8 | 23,8 |
| Jaworzno | 34108 | 122640 | 2303797 | 3,60 | 2,75 | 0,76 | 67,5 | 24,6 |
| Sosnowiec | 91331 | 296430 | 5021453 | 3,25 | 2,31 | 0,71 | 55,0 | 23,8 |

^a Na podstawie bilansu zasobów mieszkaniowych.^a Based on balance of dwellings stocks.

TABL. 5 (41). ZASOBY MIESZKANIOWE^a W 2013 R. (dok.)

Stan w dniu 31 XII

DWELLING STOCKS^a IN 2013 (cont.)

As of 31 XII

| WYSZCZEGÓLNIENIE SPECIFICATION gmina miejska urban gmina gmina miejsko-wiejska urban-rural gmina w tym miasto of which city gmina wiejska rural gmina | Mieszkania Dwellings | Izby Rooms | Powierz- chnia użytkowa mieszkań w m ² Useful floor area of dwellings in m ² | Przeciętna Average | | | | |
|--|-------------------------|---------------|--|---|--------------------------------------|--------------------|--|--------------------------|
| | | | | liczba izb w mieszkaniu number of rooms in a dwelling | liczba osób na number of persons | | powierzchnia użytkowa w m ² useful floor area in m ² | |
| | | | | | 1 miesz- kanie per dwelling | 1 izbę per room | 1 miesz- kanie per dwelling | na 1 osobę per person |
| PODREGION (SUBREGION) | | | | | | | | |
| TYSKI | 129441 | 540700 | 10468379 | 4,18 | 3,03 | 0,73 | 80,9 | 26,7 |
| Powiat bieruńsko- -lędziński | 17725 | 80135 | 1636692 | 4,52 | 3,31 | 0,73 | 92,3 | 27,9 |
| Gminy miejskie: | | | | | | | | |
| Bieruń | 6130 | 25523 | 501449 | 4,16 | 3,21 | 0,77 | 81,8 | 25,5 |
| Imielin | 2988 | 14186 | 309413 | 4,75 | 2,89 | 0,61 | 103,6 | 35,9 |
| Lędziny | 5052 | 21647 | 420262 | 4,28 | 3,31 | 0,77 | 83,2 | 25,1 |
| Gminy wiejskie: | | | | | | | | |
| Bojszowy | 1778 | 10265 | 227456 | 5,77 | 4,17 | 0,72 | 127,9 | 30,7 |
| Chełm Śląski | 1777 | 8514 | 178112 | 4,79 | 3,45 | 0,72 | 100,2 | 29,0 |
| Powiat mikołowski | 32095 | 135750 | 2689967 | 4,23 | 2,98 | 0,71 | 83,8 | 28,1 |
| Gminy miejskie: | | | | | | | | |
| Łaziska Górne | 8028 | 31076 | 557968 | 3,87 | 2,80 | 0,72 | 69,5 | 24,8 |
| Mikołów | 14552 | 60177 | 1219339 | 4,14 | 2,73 | 0,66 | 83,8 | 30,7 |
| Orzesze | 4992 | 23714 | 486371 | 4,75 | 4,01 | 0,84 | 97,4 | 24,3 |
| Gminy wiejskie: | | | | | | | | |
| Ornontowice | 2028 | 9108 | 177044 | 4,49 | 2,93 | 0,65 | 87,3 | 29,8 |
| Wiry | 2495 | 11675 | 249245 | 4,68 | 3,04 | 0,65 | 99,9 | 32,8 |
| Powiat pszczyński | 30901 | 147212 | 3039730 | 4,76 | 3,52 | 0,74 | 98,4 | 27,9 |
| Gmina miejsko-wiejska: | | | | | | | | |
| Pszczyna | 14802 | 70612 | 1445945 | 4,77 | 3,47 | 0,73 | 97,7 | 28,1 |
| w tym miasto | 8596 | 36392 | 702539 | 4,23 | 3,02 | 0,71 | 81,7 | 27,0 |
| Gminy wiejskie: | | | | | | | | |
| Goczałkowice-Zdrój . | 1999 | 9576 | 208680 | 4,79 | 3,30 | 0,69 | 104,4 | 31,6 |
| Kobiór | 1639 | 7379 | 159452 | 4,50 | 2,99 | 0,66 | 97,3 | 32,5 |
| Miedźna | 4603 | 20137 | 400615 | 4,37 | 3,49 | 0,80 | 87,0 | 24,9 |
| Pawłowice | 4829 | 23072 | 477987 | 4,78 | 3,74 | 0,78 | 99,0 | 26,5 |
| Suszec | 3029 | 16436 | 347051 | 5,43 | 3,92 | 0,72 | 114,6 | 29,2 |
| Miasto na prawach powiatu: City with powiat status: | | | | | | | | |
| Tychy | 48720 | 177603 | 3101990 | 3,65 | 2,64 | 0,73 | 63,7 | 24,1 |

^a Na podstawie bilansu zasobów mieszkaniowych.^a Based on balance of dwelling stocks.

TABL. 6 (42). MIESZKANIA W ZASOBACH MIESZKANIOWYCH^a WYPOSAŻONE W INSTALACJE

W 2013 R.

Stan w dniu 31 XII

DWELLINGS IN DWELLING STOCKS^a FITTED WITH INSTALLATIONS IN 2013

As of 31 XII

| WYSZCZEGÓLNIENIE SPECIFICATION | Ogółem Total | Wyposażone w Fitted with | | | | |
|--|-----------------|------------------------------------|-------------------|----------------------|--|--|
| | | wodociąg water supply system | ustęp lavatory | łazienkę bathroom | centralne ogrzewanie central heating | gaz z sieci gas from gas supply system |
| WOJEWÓDZTWO VOIVODSHIP | 1722321 | 1700634 | 1641418 | 1613416 | 1398875 | 1113642 |
| Podregion (Subregion) bielski | 226159 | 222068 | 218106 | 212903 | 194228 | 147444 |
| Powiaty: Powiats: | | | | | | |
| bielski | 48313 | 47232 | 46625 | 45537 | 41790 | 36549 |
| cieszyński | 59238 | 58538 | 57804 | 56718 | 52787 | 44868 |
| żywiecki | 49654 | 47747 | 46422 | 43869 | 37998 | 5114 |
| Miasto na prawach powiatu: City with powiat status: | | | | | | |
| Bielsko-Biała | 68954 | 68551 | 67255 | 66779 | 61653 | 60913 |
| Podregion (Subregion) bytomski | 167610 | 165950 | 159454 | 155927 | 124841 | 102648 |
| Powiaty: Powiats: | | | | | | |
| lubliniecki | 24670 | 24100 | 23659 | 23193 | 20442 | 4769 |
| tarnogórski | 47593 | 47219 | 46351 | 45353 | 39066 | 26078 |
| Miasta na prawach powiatu: Cities with powiat status: | | | | | | |
| Bytom | 73209 | 72798 | 68592 | 66812 | 48885 | 59653 |
| Piekary Śląskie | 22138 | 21833 | 20852 | 20569 | 16448 | 12148 |
| Podregion (Subregion) częstochoowski | 196034 | 187995 | 181966 | 177216 | 156054 | 91456 |
| Powiaty: Powiats: | | | | | | |
| częstochoowski | 45589 | 41871 | 39203 | 37763 | 32315 | 8199 |
| kłobucki | 26261 | 24935 | 23902 | 23011 | 20369 | 196 |
| myszkowski | 26335 | 24781 | 23756 | 23003 | 20296 | 11414 |
| Miasto na prawach powiatu: City with powiat status: | | | | | | |
| Częstochowa | 97849 | 96408 | 95105 | 93439 | 83074 | 71647 |
| Podregion (Subregion) gliwicki | 185016 | 184154 | 177440 | 174773 | 140588 | 137527 |
| Powiat gliwicki | 37507 | 37176 | 36356 | 35860 | 31767 | 18826 |
| Miasta na prawach powiatu: Cities with powiat status: | | | | | | |
| Gliwice | 77882 | 77744 | 75533 | 74369 | 60985 | 64229 |
| Zabrze | 69627 | 69234 | 65551 | 64544 | 47836 | 54472 |

^a Na podstawie bilansu zasobów mieszkaniowych.^a Based on balance of dwelling stocks.

**TABL. 6 (42). MIESZKANIA W ZASOBACH MIESZKANIOWYCH^a WYPOSAŻONE W INSTALACJE
 W 2013 R. (dok.)**
 Stan w dniu 31 XII
DWELLINGS IN DWELLING STOCKS^a FITTED WITH INSTALLATIONS IN 2013 (cont.)
 As of 31 XII

| WYSZCZEGÓLNIENIE SPECIFICATION | Ogółem Total | Wyposażone w Fitted with | | | | |
|--|-----------------|------------------------------------|-------------------|----------------------|--|--|
| | | wodociąg water supply system | ustęp lavatory | łazienkę bathroom | centralne ogrzewanie central heating | gaz z sieci gas from gas supply system |
| Podregion (Subregion) katowicki | 330036 | 328840 | 303091 | 300881 | 246703 | 253790 |
| Miasta na prawach powiatu: Cities with powiat status: | | | | | | |
| Chorzów | 52336 | 52116 | 43648 | 42911 | 32036 | 41944 |
| Katowice | 138700 | 138338 | 132711 | 131963 | 110591 | 108707 |
| Mysłowice | 28012 | 27949 | 27114 | 26741 | 22717 | 20761 |
| Ruda Śląska | 57719 | 57432 | 53254 | 52938 | 44496 | 40304 |
| Siemianowice Śląskie | 30883 | 30694 | 27643 | 27595 | 22274 | 25343 |
| Świętochłowice | 22386 | 22311 | 18721 | 18733 | 14589 | 16731 |
| Podregion (Subregion) rybnicki | 205636 | 203757 | 201344 | 199343 | 186371 | 113893 |
| Powiaty: Powiats: | | | | | | |
| raciborski | 35638 | 35124 | 34379 | 33663 | 30801 | 18046 |
| rybnicki | 23848 | 23601 | 23140 | 22896 | 21109 | 6504 |
| wodzisławski | 48290 | 47720 | 47181 | 46710 | 44362 | 18909 |
| Miasta na prawach powiatu: Cities with powiat status: | | | | | | |
| Jastrzębie-Zdrój | 31538 | 31260 | 31167 | 31093 | 31044 | 25952 |
| Rybnik | 46835 | 46598 | 46085 | 45702 | 40059 | 27194 |
| Żory | 19487 | 19454 | 19392 | 19279 | 18996 | 17288 |
| Podregion (Subregion) sosnowiecki | 282389 | 278955 | 271873 | 265329 | 228256 | 175798 |
| Powiaty: Powiats: | | | | | | |
| będziński | 60510 | 59828 | 58361 | 56297 | 46679 | 39087 |
| zawierciański | 47081 | 45358 | 42926 | 41288 | 35133 | 20713 |
| Miasta na prawach powiatu: Cities with powiat status: | | | | | | |
| Dąbrowa Górnicza | 49359 | 48945 | 48210 | 47264 | 43040 | 37703 |
| Jaworzno | 34108 | 33963 | 33575 | 33169 | 31494 | 11748 |
| Sosnowiec | 91331 | 90861 | 88801 | 87311 | 71910 | 66547 |
| Podregion (Subregion) tyski | 129441 | 128915 | 128144 | 127044 | 121834 | 91086 |
| Powiaty: Powiats: | | | | | | |
| bieruńsko-lędziński | 17725 | 17644 | 17486 | 17210 | 15797 | 9232 |
| mikołowski | 32095 | 31917 | 31560 | 31141 | 29625 | 17750 |
| pszczyński | 30901 | 30714 | 30493 | 30169 | 28576 | 22083 |
| Miasto na prawach powiatu: City with powiat status: | | | | | | |
| Tychy | 48720 | 48640 | 48605 | 48524 | 47836 | 42021 |

^a Na podstawie bilansu zasobów mieszkaniowych.

^a Based on balance of dwelling stocks.

TABL. 7 (43). BUDYNKI ODDANE DO UŻYTKOWANIA W 2013 R.
BUILDINGS COMPLETED IN 2013

| WYSZCZEGÓLNIENIE SPECIFICATION | Budynki ^a Buildings ^a | | | | Kubatura ^b w m ³ Cubic volume ^b in m ³ | | | |
|--|---|--|--|--|--|--|--|--|
| | ogółem grand total | | w tym budynki indywidualne ^c of which private buildings ^c | | ogółem grand total | | w tym budynki indywidualne ^c of which private buildings ^c | |
| | ogółem total | w tym mieszkalne of which residential | razem total | w tym mieszkalne of which residential | ogółem grand total | w tym budynki mieszkalne of which residential buildings | razem total | w tym budynki mieszkalne of which residential buildings |
| WOJEWÓDZTWO VOIVODSHIP | 9873 | 7591 | 8689 | 7255 | 15034697 | 6219488 | 7241340 | 5392567 |
| Podregion (Subregion) bielski | 2124 | 1931 | 2049 | 1909 | 2142309 | 1328536 | 1546948 | 1266860 |
| Powiaty: Powiats: | | | | | | | | |
| bielski | 565 | 529 | 545 | 527 | 515816 | 356790 | 368315 | 345212 |
| cieszyński | 629 | 537 | 617 | 533 | 659347 | 383779 | 581136 | 373743 |
| żywiecki | 584 | 552 | 584 | 552 | 337190 | 323982 | 337190 | 323982 |
| Miasto na prawach powiatu: City with powiat status: | | | | | | | | |
| Bielsko-Biała | 346 | 313 | 303 | 297 | 629956 | 263985 | 260307 | 223923 |
| Podregion (Subregion) bytowski | 922 | 727 | 779 | 670 | 955893 | 576206 | 584657 | 493369 |
| Powiaty: Powiats: | | | | | | | | |
| lubliniecki | 283 | 218 | 269 | 217 | 311418 | 160129 | 220629 | 154659 |
| tarnogórski | 478 | 421 | 422 | 380 | 429300 | 326036 | 287841 | 276264 |
| Miasta na prawach powiatu: Cities with powiat status: | | | | | | | | |
| Bytom | 95 | 55 | 42 | 41 | 123157 | 63492 | 43881 | 38011 |
| Piekary Śląskie | 66 | 33 | 46 | 32 | 92018 | 26549 | 32306 | 24435 |
| Podregion (Subregion) częstochoowski | 1471 | 1095 | 1321 | 1065 | 1718428 | 944368 | 1187577 | 804809 |
| Powiaty: Powiats: | | | | | | | | |
| częstochoowski | 568 | 444 | 555 | 444 | 549849 | 344041 | 426365 | 342734 |
| kłobucki | 267 | 227 | 267 | 227 | 208617 | 155914 | 208617 | 155914 |
| myszkowski | 222 | 182 | 222 | 182 | 220178 | 134646 | 215807 | 134646 |
| Miasto na prawach powiatu: City with powiat status: | | | | | | | | |
| Częstochowa | 414 | 242 | 277 | 212 | 739784 | 309767 | 336788 | 171515 |
| Podregion (Subregion) gliwicki | 632 | 453 | 541 | 435 | 2438429 | 386433 | 433370 | 331949 |
| Powiat gliwicki | 314 | 281 | 308 | 281 | 316404 | 212774 | 260428 | 212774 |
| Miasta na prawach powiatu: Cities with powiat status: | | | | | | | | |
| Gliwice | 165 | 97 | 106 | 89 | 1666628 | 104693 | 108134 | 70784 |
| Zabrze | 153 | 75 | 127 | 65 | 455397 | 68966 | 64808 | 48391 |

^a Nowo wybudowane. ^b Budynków nowo wybudowanych i rozbudowanych (tylko w części dotyczącej rozbudowy). ^c Realizowane przez osoby fizyczne, fundacje, kościoły i związki wyznaniowe.

^a Newly built. ^b Buildings newly built and expanded (only the expanded part is taken into consideration). ^c Realized by natural persons, foundations, churches and religious associations.

TABL. 7 (43). BUDYNKI ODDANE DO UŻYTKOWANIA W 2013 R. (dok.)
BUILDINGS COMPLETED IN 2013 (cont.)

| WYSZCZEGÓLNIENIE SPECIFICATION | Budynki ^a Buildings ^a | | | | Kubatura ^b w m ³ Cubic volume ^b in m ³ | | | |
|--|---|--|--|--|--|--|--|--|
| | ogółem grand total | | w tym budynki indywidualne ^c of which private buildings ^c | | ogółem grand total | | w tym budynki indywidualne ^c of which private buildings ^c | |
| | ogółem total | w tym mieszkalne of which residential | razem total | w tym mieszkalne of which residential | ogółem grand total | w tym budynki mieszkalne of which residential buildings | razem total | w tym budynki mieszkalne of which residential buildings |
| Podregion (Subregion) katowicki | 881 | 471 | 534 | 371 | 2648558 | 528705 | 493378 | 289304 |
| Miasta na prawach powiatu: <i>Cities with powiat status:</i> | | | | | | | | |
| Chorzów | 109 | 42 | 40 | 32 | 198355 | 64373 | 53132 | 36593 |
| Katowice | 319 | 155 | 190 | 115 | 1988161 | 232015 | 195416 | 98184 |
| Mysłowice | 193 | 124 | 135 | 118 | 172799 | 117633 | 89136 | 81966 |
| Ruda Śląska | 175 | 102 | 129 | 81 | 160738 | 64579 | 133130 | 53449 |
| Siemianowice Śląskie Świętochłowice | 66 19 | 42 6 | 26 14 | 20 5 | 71930 56575 | 31057 19048 | 16896 5668 | 14927 4185 |
| Podregion (Subregion) rybnicki | 1477 | 1102 | 1365 | 1079 | 1723989 | 882364 | 1116259 | 838860 |
| Powiaty: <i>Powiats:</i> | | | | | | | | |
| raciborski | 161 | 110 | 158 | 109 | 231274 | 103874 | 205718 | 97445 |
| rybnicki | 275 | 221 | 268 | 221 | 233169 | 167976 | 198644 | 167976 |
| wodzisławski | 465 | 320 | 428 | 318 | 460793 | 274130 | 326936 | 258172 |
| Miasta na prawach powiatu: <i>Cities with powiat status:</i> | | | | | | | | |
| Jastrzębie-Zdrój | 139 | 96 | 125 | 96 | 128307 | 70146 | 91781 | 70146 |
| Rybnik | 311 | 253 | 284 | 243 | 368959 | 194527 | 219071 | 182971 |
| Żory | 126 | 102 | 102 | 92 | 301487 | 71711 | 74109 | 62150 |
| Podregion (Subregion) sosnowiecki | 1066 | 727 | 917 | 711 | 1487635 | 649859 | 692627 | 560516 |
| Powiaty: <i>Powiats:</i> | | | | | | | | |
| będziński | 277 | 243 | 261 | 242 | 412147 | 184539 | 194067 | 182727 |
| zawierciański | 217 | 129 | 188 | 129 | 251879 | 94901 | 146460 | 94901 |
| Miasta na prawach powiatu: <i>Cities with powiat status:</i> | | | | | | | | |
| Dąbrowa Górnicza ... | 164 | 124 | 153 | 123 | 294841 | 111494 | 138197 | 105525 |
| Jaworzno | 166 | 125 | 154 | 122 | 146580 | 97039 | 99881 | 88911 |
| Sosnowiec | 242 | 106 | 161 | 95 | 382188 | 161886 | 114022 | 88452 |
| Podregion (Subregion) tyski | 1300 | 1085 | 1183 | 1015 | 1919456 | 923017 | 1186524 | 806900 |
| Powiaty: <i>Powiats:</i> | | | | | | | | |
| bieruńsko-łędziński ... | 224 | 196 | 221 | 196 | 213200 | 160382 | 181532 | 157832 |
| mikołowski | 468 | 402 | 402 | 356 | 440561 | 304201 | 333509 | 280017 |
| pszczyński | 388 | 313 | 378 | 303 | 542797 | 261702 | 519017 | 237922 |
| Miasto na prawach powiatu: <i>City with powiat status:</i> | | | | | | | | |
| Tychy | 220 | 174 | 182 | 160 | 722898 | 196732 | 152466 | 131129 |

^a Nowo wybudowane. ^b Budynków nowo wybudowanych i rozbudowanych (tylko w części dotyczącej rozbudowy). ^c Realizowane przez osoby fizyczne, fundacje, kościoły i związki wyznaniowe.

^a Newly built. ^b Buildings newly built and expanded (only the expanded part is taken into consideration). ^c Realized by natural persons, foundations, churches and religious associations.

TABL. 8 (44). MIESZKANIA ODDANE DO UŻYTKOWANIA W 2013 R.

DWELLINGS COMPLETED IN 2013

| WYSZCZEGÓLNIENIE SPECIFICATION gmina miejska urban gmina gmina miejsko-wiejska urban-rural gmina w tym miasto of which city gmina wiejska rural gmina | Ogółem Total | | | | W tym w budynkach indywidualnych Of which in private buildings | | | |
|--|-------------------------|---------------|---|---|---|---------------|---|---|
| | mieszkania dwellings | izby rooms | powierzchnia użytkowa w m ² useful floor area in m ² | | mieszkania dwellings | izby rooms | powierzchnia użytkowa w m ² useful floor area in m ² | |
| | | | mieszkań dwellings | przeciętna 1 mieszkania average per dwelling | | | mieszkań dwellings | przeciętna 1 mieszkania average per dwelling |
| WOJEWÓDZTWO VOIVODSHIP | 10381 | 51141 | 1302739 | 125,5 | 7988 | 43799 | 1142876 | 143,1 |
| PODREGION (SUBREGION) | | | | | | | | |
| BIELSKI | 2243 | 11388 | 281161 | 125,4 | 2023 | 10843 | 267085 | 132,0 |
| Powiat bielski | 531 | 3061 | 73519 | 138,5 | 530 | 3053 | 73325 | 138,3 |
| Gmina miejska: | | | | | | | | |
| Szczyrk | 12 | 73 | 1931 | 160,9 | 11 | 65 | 1737 | 157,9 |
| Gminy miejsko-wiejskie: | | | | | | | | |
| Czechowice- | | | | | | | | |
| -Dziedzice | 98 | 563 | 13004 | 132,7 | 98 | 563 | 13004 | 132,7 |
| w tym miasto | 63 | 364 | 8621 | 136,8 | 63 | 364 | 8621 | 136,8 |
| Wilamowice | 62 | 351 | 9160 | 147,7 | 62 | 351 | 9160 | 147,7 |
| w tym miasto | 7 | 40 | 1317 | 188,1 | 7 | 40 | 1317 | 188,1 |
| Gminy wiejskie: | | | | | | | | |
| Bestwina | 44 | 260 | 5617 | 127,7 | 44 | 260 | 5617 | 127,7 |
| Buczkowice | 35 | 202 | 4737 | 135,3 | 35 | 202 | 4737 | 135,3 |
| Jasienica | 116 | 671 | 16727 | 144,2 | 116 | 671 | 16727 | 144,2 |
| Jaworze | 26 | 154 | 3946 | 151,8 | 26 | 154 | 3946 | 151,8 |
| Kozy | 49 | 280 | 6566 | 134,0 | 49 | 280 | 6566 | 134,0 |
| Porąbka | 48 | 265 | 5799 | 120,8 | 48 | 265 | 5799 | 120,8 |
| Wilkowice | 41 | 242 | 6032 | 147,1 | 41 | 242 | 6032 | 147,1 |
| Powiat cieszyński | 636 | 3264 | 78481 | 123,4 | 579 | 3179 | 77000 | 133,0 |
| Gminy miejskie: | | | | | | | | |
| Cieszyn | 97 | 318 | 7975 | 82,2 | 47 | 268 | 7029 | 149,6 |
| Ustroń | 47 | 269 | 6466 | 137,6 | 41 | 239 | 6063 | 147,9 |
| Wisła | 34 | 210 | 5004 | 147,2 | 34 | 210 | 5004 | 147,2 |
| Gminy miejsko-wiejskie: | | | | | | | | |
| Skoczów | 94 | 468 | 12026 | 127,9 | 94 | 468 | 12026 | 127,9 |
| w tym miasto | 29 | 131 | 3274 | 112,9 | 29 | 131 | 3274 | 112,9 |
| Strumień | 53 | 320 | 7935 | 149,7 | 53 | 320 | 7935 | 149,7 |
| w tym miasto | 9 | 58 | 1723 | 191,4 | 9 | 58 | 1723 | 191,4 |
| Gminy wiejskie: | | | | | | | | |
| Brenna | 101 | 498 | 11237 | 111,3 | 101 | 498 | 11237 | 111,3 |
| Chybie | 26 | 157 | 3912 | 150,5 | 26 | 157 | 3912 | 150,5 |
| Dębowiec | 26 | 151 | 3779 | 145,3 | 26 | 151 | 3779 | 145,3 |
| Goleszów | 49 | 274 | 6023 | 122,9 | 49 | 274 | 6023 | 122,9 |
| Hażlach | 34 | 185 | 4450 | 130,9 | 34 | 185 | 4450 | 130,9 |
| Istebna | 41 | 206 | 4120 | 100,5 | 41 | 206 | 4120 | 100,5 |
| Zebrzydowice | 34 | 208 | 5554 | 163,4 | 33 | 203 | 5422 | 164,3 |

TABL. 8 (44). MIESZKANIA ODDANE DO UŻYTKOWANIA W 2013 R. (cd.)

DWELLINGS COMPLETED IN 2013 (cont.)

| WYSZCZEGÓLNIENIE SPECIFICATION gmina miejska urban gmina gmina miejsko-wiejska urban-rural gmina w tym miasto of which city gmina wiejska rural gmina | Ogółem Total | | | | W tym w budynkach indywidualnych Of which in private buildings | | | |
|--|-------------------------|---------------|---|---|---|---------------|---|---|
| | mieszkania dwellings | izby rooms | powierzchnia użytkowa w m ² useful floor area in m ² | | mieszkania dwellings | izby rooms | powierzchnia użytkowa w m ² useful floor area in m ² | |
| | | | mieszkań dwellings | przeciętna 1 mieszkania average per dwelling | | | mieszkań dwellings | przeciętna 1 mieszkania average per dwelling |
| PODREGION (SUBREGION) BIELSKI (dok.) (cont.) | | | | | | | | |
| Powiat żywiecki | 541 | 2790 | 69174 | 127,9 | 541 | 2790 | 69174 | 127,9 |
| Gmina miejska: | | | | | | | | |
| Żywiec | 58 | 333 | 8545 | 147,3 | 58 | 333 | 8545 | 147,3 |
| Gminy wiejskie: | | | | | | | | |
| Czernichów | 35 | 162 | 3965 | 113,3 | 35 | 162 | 3965 | 113,3 |
| Gilowice | 28 | 146 | 3639 | 130,0 | 28 | 146 | 3639 | 130,0 |
| Jeleśnia | 39 | 190 | 4518 | 115,8 | 39 | 190 | 4518 | 115,8 |
| Koszarawa | 7 | 26 | 641 | 91,6 | 7 | 26 | 641 | 91,6 |
| Lipowa | 62 | 311 | 7972 | 128,6 | 62 | 311 | 7972 | 128,6 |
| Łękawica | 18 | 88 | 2114 | 117,4 | 18 | 88 | 2114 | 117,4 |
| Łodygowice | 70 | 355 | 8681 | 124,0 | 70 | 355 | 8681 | 124,0 |
| Milówka | 44 | 233 | 5719 | 130,0 | 44 | 233 | 5719 | 130,0 |
| Radziechowy-Wieprz | 48 | 268 | 6676 | 139,1 | 48 | 268 | 6676 | 139,1 |
| Rajcza | 25 | 115 | 2936 | 117,4 | 25 | 115 | 2936 | 117,4 |
| Ślemień | 9 | 36 | 814 | 90,4 | 9 | 36 | 814 | 90,4 |
| Świnna | 26 | 150 | 3648 | 140,3 | 26 | 150 | 3648 | 140,3 |
| Ujsoly | 25 | 123 | 2764 | 110,6 | 25 | 123 | 2764 | 110,6 |
| Węgierska Górka | 47 | 254 | 6542 | 139,2 | 47 | 254 | 6542 | 139,2 |
| Miasto na prawach powiatu: City with powiat status: Bielsko-Biała | 535 | 2273 | 59987 | 112,1 | 373 | 1821 | 47586 | 127,6 |
| PODREGION (SUBREGION) BYTOMSKI | 1015 | 4853 | 120415 | 118,6 | 731 | 3913 | 100694 | 137,7 |
| Powiat lubliniecki | 238 | 1119 | 30797 | 129,4 | 238 | 1119 | 30797 | 129,4 |
| Gmina miejska: | | | | | | | | |
| Lubliniec | 88 | 357 | 10088 | 114,6 | 88 | 357 | 10088 | 114,6 |
| Gmina miejsko-wiejska: | | | | | | | | |
| Woźniki | 20 | 102 | 2580 | 129,0 | 20 | 102 | 2580 | 129,0 |
| w tym miasto | 6 | 31 | 721 | 120,2 | 6 | 31 | 721 | 120,2 |
| Gminy wiejskie: | | | | | | | | |
| Boronów | 13 | 59 | 1455 | 111,9 | 13 | 59 | 1455 | 111,9 |
| Ciasna | 12 | 62 | 1800 | 150,0 | 12 | 62 | 1800 | 150,0 |
| Herby | 22 | 112 | 3175 | 144,3 | 22 | 112 | 3175 | 144,3 |
| Kochanowice | 23 | 116 | 3092 | 134,4 | 23 | 116 | 3092 | 134,4 |
| Koszęcin | 38 | 197 | 5382 | 141,6 | 38 | 197 | 5382 | 141,6 |
| Pawonków | 22 | 114 | 3225 | 146,6 | 22 | 114 | 3225 | 146,6 |

TABL. 8 (44). MIESZKANIA ODDANE DO UŻYTKOWANIA W 2013 R. (cd.)

DWELLINGS COMPLETED IN 2013 (cont.)

| WYSZCZEGÓLNIENIE SPECIFICATION | Ogółem Total | | | | W tym w budynkach indywidualnych Of which in private buildings | | | |
|--|-------------------------|---------------|---|---|---|---------------|---|---|
| | mieszkania dwellings | izby rooms | powierzchnia użytkowa w m ² useful floor area in m ² | | mieszkania dwellings | izby rooms | powierzchnia użytkowa w m ² useful floor area in m ² | |
| | | | mieszkań dwellings | przeciętna 1 mieszkania average per dwelling | | | mieszkań dwellings | przeciętna 1 mieszkania average per dwelling |
| PODREGION (SUBREGION) BYTOMSKI (dok.) (cont.) | | | | | | | | |
| Powiat tarnogórski | 567 | 2845 | 69690 | 122,9 | 387 | 2235 | 56057 | 144,9 |
| Gminy miejskie: | | | | | | | | |
| Kalety | 19 | 92 | 1965 | 103,4 | 19 | 92 | 1965 | 103,4 |
| Miasteczko Śląskie ... | 25 | 141 | 3402 | 136,1 | 25 | 141 | 3402 | 136,1 |
| Radzionków | 14 | 75 | 1678 | 119,9 | 13 | 69 | 1559 | 119,9 |
| Tarnowskie Góry | 310 | 1375 | 33570 | 108,3 | 132 | 776 | 20131 | 152,5 |
| Gminy wiejskie: | | | | | | | | |
| Krupski Młyn | 6 | 34 | 910 | 151,7 | 6 | 34 | 910 | 151,7 |
| Ożarówice | 21 | 125 | 3042 | 144,9 | 21 | 125 | 3042 | 144,9 |
| Świerklaniec | 79 | 450 | 10199 | 129,1 | 78 | 445 | 10124 | 129,8 |
| Tworóg | 22 | 133 | 3528 | 160,4 | 22 | 133 | 3528 | 160,4 |
| Zbroslawice | 71 | 420 | 11396 | 160,5 | 71 | 420 | 11396 | 160,5 |
| Miasta na prawach powiatu: Cities with powiat status: | | | | | | | | |
| Bytom | 161 | 656 | 14019 | 87,1 | 73 | 358 | 8642 | 118,4 |
| Piekary Śląskie | 49 | 233 | 5909 | 120,6 | 33 | 201 | 5198 | 157,5 |
| PODREGION (SUBREGION) CZĘSTOCHOWSKI ... | 1375 | 7109 | 189218 | 137,6 | 1151 | 6353 | 172930 | 150,2 |
| Powiat częstochowski | 482 | 2670 | 71973 | 149,3 | 481 | 2662 | 71727 | 149,1 |
| Gminy miejsko-wiejskie: | | | | | | | | |
| Błachownia | 35 | 200 | 5403 | 154,4 | 35 | 200 | 5403 | 154,4 |
| w tym miasto | 19 | 115 | 2929 | 154,2 | 19 | 115 | 2929 | 154,2 |
| Koniecpol | 28 | 157 | 4183 | 149,4 | 28 | 157 | 4183 | 149,4 |
| w tym miasto | 21 | 116 | 3148 | 149,9 | 21 | 116 | 3148 | 149,9 |
| Gminy wiejskie: | | | | | | | | |
| Dąbrowa Zielona | 7 | 38 | 961 | 137,3 | 7 | 38 | 961 | 137,3 |
| Janów | 27 | 155 | 4025 | 149,1 | 27 | 155 | 4025 | 149,1 |
| Kamienica Polska | 22 | 125 | 3036 | 138,0 | 22 | 125 | 3036 | 138,0 |
| Kłomnice | 39 | 218 | 5833 | 149,6 | 39 | 218 | 5833 | 149,6 |
| Konopiska | 49 | 256 | 6869 | 140,2 | 49 | 256 | 6869 | 140,2 |
| Kruszyna | 10 | 56 | 1446 | 144,6 | 10 | 56 | 1446 | 144,6 |
| Lelów | 11 | 56 | 1359 | 123,5 | 11 | 56 | 1359 | 123,5 |
| Mstów | 48 | 267 | 7913 | 164,9 | 48 | 267 | 7913 | 164,9 |
| Mykanów | 62 | 345 | 9234 | 148,9 | 62 | 345 | 9234 | 148,9 |
| Olsztyn | 42 | 244 | 6718 | 160,0 | 42 | 244 | 6718 | 160,0 |
| Poczesna | 48 | 271 | 7165 | 149,3 | 48 | 271 | 7165 | 149,3 |
| Przyrów | 15 | 76 | 2386 | 159,1 | 14 | 68 | 2140 | 152,9 |
| Rędziny | 30 | 160 | 4393 | 146,4 | 30 | 160 | 4393 | 146,4 |
| Starcza | 9 | 46 | 1049 | 116,6 | 9 | 46 | 1049 | 116,6 |

TABL. 8 (44). MIESZKANIA ODDANE DO UŻYTKOWANIA W 2013 R. (cd.)

DWELLINGS COMPLETED IN 2013 (cont.)

| WYSZCZEGÓLNIENIE SPECIFICATION | Ogółem Total | | | | W tym w budynkach indywidualnych Of which in private buildings | | | |
|--|-------------------------|---------------|---|---|---|---------------|---|---|
| | mieszkania dwellings | izby rooms | powierzchnia użytkowa w m ² useful floor area in m ² | | mieszkania dwellings | izby rooms | powierzchnia użytkowa w m ² useful floor area in m ² | |
| | | | mieszkań dwellings | przeciętna 1 mieszkania average per dwelling | | | mieszkań dwellings | przeciętna 1 mieszkania average per dwelling |
| PODREGION (SUBREGION) CZĘSTOCHOWSKI (dok.) (cont.) | | | | | | | | |
| Powiat kłobucki | 229 | 1277 | 34776 | 151,9 | 229 | 1277 | 34776 | 151,9 |
| Gminy miejsko-wiejskie: | | | | | | | | |
| Kłobuck | 58 | 323 | 9847 | 169,8 | 58 | 323 | 9847 | 169,8 |
| w tym miasto | 37 | 210 | 6372 | 172,2 | 37 | 210 | 6372 | 172,2 |
| Krzepice | 18 | 107 | 2681 | 148,9 | 18 | 107 | 2681 | 148,9 |
| w tym miasto | 11 | 71 | 1760 | 160,0 | 11 | 71 | 1760 | 160,0 |
| Gminy wiejskie: | | | | | | | | |
| Lipie | 18 | 101 | 2658 | 147,7 | 18 | 101 | 2658 | 147,7 |
| Miedzno | 31 | 169 | 4274 | 137,9 | 31 | 169 | 4274 | 137,9 |
| Opatów | 11 | 61 | 1390 | 126,4 | 11 | 61 | 1390 | 126,4 |
| Panki | 14 | 83 | 2288 | 163,4 | 14 | 83 | 2288 | 163,4 |
| Popów | 14 | 81 | 2117 | 151,2 | 14 | 81 | 2117 | 151,2 |
| Przystajń | 13 | 71 | 1660 | 127,7 | 13 | 71 | 1660 | 127,7 |
| Wręczyca Wielka | 52 | 281 | 7861 | 151,2 | 52 | 281 | 7861 | 151,2 |
| Powiat myszkowski | 176 | 971 | 28756 | 163,4 | 176 | 971 | 28756 | 163,4 |
| Gmina miejska: | | | | | | | | |
| Myszków | 70 | 390 | 12740 | 182,0 | 70 | 390 | 12740 | 182,0 |
| Gminy miejsko-wiejskie: | | | | | | | | |
| Koziegłowy | 32 | 176 | 5066 | 158,3 | 32 | 176 | 5066 | 158,3 |
| w tym miasto | 5 | 26 | 839 | 167,8 | 5 | 26 | 839 | 167,8 |
| Żarki | 22 | 121 | 3591 | 163,2 | 22 | 121 | 3591 | 163,2 |
| w tym miasto | 10 | 54 | 1670 | 167,0 | 10 | 54 | 1670 | 167,0 |
| Gminy wiejskie: | | | | | | | | |
| Niegowa | 11 | 59 | 1680 | 152,7 | 11 | 59 | 1680 | 152,7 |
| Poraj | 41 | 225 | 5679 | 138,5 | 41 | 225 | 5679 | 138,5 |
| Miasto na prawach powiatu: City with powiat status: Częstochowa | 488 | 2191 | 53713 | 110,1 | 265 | 1443 | 37671 | 142,2 |
| PODREGION (SUBREGION) GLIWICKI | 644 | 3122 | 84781 | 131,6 | 444 | 2504 | 72413 | 163,1 |
| Powiat gliwicki | 281 | 1584 | 47142 | 167,8 | 281 | 1584 | 47142 | 167,8 |
| Gminy miejskie: | | | | | | | | |
| Knurów | 38 | 213 | 5983 | 157,4 | 38 | 213 | 5983 | 157,4 |
| Pyskowice | 23 | 127 | 3805 | 165,4 | 23 | 127 | 3805 | 165,4 |
| Gminy miejsko-wiejskie: | | | | | | | | |
| Sośnicowice | 31 | 180 | 4908 | 158,3 | 31 | 180 | 4908 | 158,3 |
| w tym miasto | 4 | 23 | 620 | 155,0 | 4 | 23 | 620 | 155,0 |
| Toszek | 11 | 65 | 1995 | 181,4 | 11 | 65 | 1995 | 181,4 |
| w tym miasto | 8 | 46 | 1417 | 177,1 | 8 | 46 | 1417 | 177,1 |

TABL. 8 (44). MIESZKANIA ODDANE DO UŻYTKOWANIA W 2013 R. (cd.)

DWELLINGS COMPLETED IN 2013 (cont.)

| WYSZCZEGÓLNIENIE SPECIFICATION | Ogółem Total | | | | W tym w budynkach indywidualnych Of which in private buildings | | | |
|--|-------------------------|---------------|---|---|---|---------------|---|---|
| | mieszkania dwellings | izby rooms | powierzchnia użytkowa w m ² useful floor area in m ² | | mieszkania dwellings | izby rooms | powierzchnia użytkowa w m ² useful floor area in m ² | |
| | | | mieszkań dwellings | przeciętna 1 mieszkania average per dwelling | | | mieszkań dwellings | przeciętna 1 mieszkania average per dwelling |
| PODREGION (SUBREGION) GLIWICKI (dok.) (cont.) | | | | | | | | |
| Powiat gliwicki (dok.) (cont.) | | | | | | | | |
| Gminy wiejskie: | | | | | | | | |
| Gieraltowice | 57 | 317 | 9227 | 161,9 | 57 | 317 | 9227 | 161,9 |
| Pilchowice | 70 | 385 | 12633 | 180,5 | 70 | 385 | 12633 | 180,5 |
| Rudziniec | 44 | 256 | 7111 | 161,6 | 44 | 256 | 7111 | 161,6 |
| Wielowieś | 7 | 41 | 1480 | 211,4 | 7 | 41 | 1480 | 211,4 |
| Miasta na prawach powiatu: Cities with powiat status: | | | | | | | | |
| Gliwice | 199 | 867 | 21326 | 107,2 | 91 | 510 | 14534 | 159,7 |
| Zabrze | 164 | 671 | 16313 | 99,5 | 72 | 410 | 10737 | 149,1 |
| PODREGION (SUBREGION) KATOWICKI | 1130 | 4564 | 114741 | 101,5 | 444 | 2352 | 63815 | 143,7 |
| Miasta na prawach powiatu: Cities with powiat status: | | | | | | | | |
| Chorzów | 162 | 616 | 13201 | 81,5 | 72 | 294 | 7454 | 103,5 |
| Katowice | 510 | 1897 | 47889 | 93,9 | 136 | 763 | 21076 | 155,0 |
| Mysłowice | 256 | 1055 | 28357 | 110,8 | 121 | 679 | 18901 | 156,2 |
| Ruda Śląska | 109 | 578 | 14312 | 131,3 | 88 | 452 | 12044 | 136,9 |
| Siemianowice Śląskie | 45 | 264 | 7273 | 161,6 | 21 | 127 | 3264 | 155,4 |
| Świętochłowice | 48 | 154 | 3709 | 77,3 | 6 | 37 | 1076 | 179,3 |
| PODREGION (SUBREGION) RYBNICKI | 1352 | 7219 | 174344 | 129,0 | 1229 | 6864 | 166842 | 135,8 |
| Powiat raciborski | 123 | 686 | 19758 | 160,6 | 123 | 686 | 19758 | 160,6 |
| Gmina miejska: | | | | | | | | |
| Racibórz | 47 | 223 | 6213 | 132,2 | 47 | 223 | 6213 | 132,2 |
| Gminy miejsko-wiejskie: | | | | | | | | |
| Krzanowice | 4 | 23 | 666 | 166,5 | 4 | 23 | 666 | 166,5 |
| w tym miasto | – | – | – | – | – | – | – | – |
| Kuźnia Raciborska ... | 12 | 74 | 2505 | 208,8 | 12 | 74 | 2505 | 208,8 |
| w tym miasto | 3 | 19 | 634 | 211,3 | 3 | 19 | 634 | 211,3 |
| Gminy wiejskie: | | | | | | | | |
| Kornowac | 17 | 101 | 2812 | 165,4 | 17 | 101 | 2812 | 165,4 |
| Krzyżanowice | 12 | 70 | 2365 | 197,1 | 12 | 70 | 2365 | 197,1 |
| Nędza | 13 | 79 | 2044 | 157,2 | 13 | 79 | 2044 | 157,2 |
| Pietrowice Wielkie ... | 8 | 54 | 1529 | 191,1 | 8 | 54 | 1529 | 191,1 |
| Rudnik | 10 | 62 | 1624 | 162,4 | 10 | 62 | 1624 | 162,4 |

TABL. 8 (44). MIESZKANIA ODDANE DO UŻYTKOWANIA W 2013 R. (cd.)

DWELLINGS COMPLETED IN 2013 (cont.)

| WYSZCZEGÓLNIENIE SPECIFICATION | Ogółem Total | | | | W tym w budynkach indywidualnych Of which in private buildings | | | |
|--|-------------------------|---------------|---|---|---|---------------|---|---|
| | mieszkania dwellings | izby rooms | powierzchnia użytkowa w m ² useful floor area in m ² | | mieszkania dwellings | izby rooms | powierzchnia użytkowa w m ² useful floor area in m ² | |
| | | | mieszkań dwellings | przeciętna 1 mieszkania average per dwelling | | | mieszkań dwellings | przeciętna 1 mieszkania average per dwelling |
| PODREGION (SUBREGION) RYBNICKI (dok.) (cont.) | | | | | | | | |
| Powiat rybnicki | 260 | 1439 | 31120 | 119,7 | 260 | 1439 | 31120 | 119,7 |
| Gmina miejsko-wiejska: | | | | | | | | |
| Czerwionka- -Leszczyny | 94 | 518 | 11220 | 119,4 | 94 | 518 | 11220 | 119,4 |
| w tym miasto | 51 | 259 | 5518 | 108,2 | 51 | 259 | 5518 | 108,2 |
| Gminy wiejskie: | | | | | | | | |
| Gaszowice | 39 | 215 | 4701 | 120,5 | 39 | 215 | 4701 | 120,5 |
| Jejkowice | 23 | 130 | 2735 | 118,9 | 23 | 130 | 2735 | 118,9 |
| Lyski | 34 | 194 | 4616 | 135,8 | 34 | 194 | 4616 | 135,8 |
| Świerklany | 70 | 382 | 7848 | 112,1 | 70 | 382 | 7848 | 112,1 |
| Powiat wodzisławski | 392 | 2094 | 57088 | 145,6 | 327 | 1956 | 54724 | 167,4 |
| Gminy miejskie: | | | | | | | | |
| Pszów | 20 | 125 | 2996 | 149,8 | 20 | 125 | 2996 | 149,8 |
| Radlin | 23 | 121 | 3304 | 143,7 | 22 | 117 | 3192 | 145,1 |
| Rydułtowy | 29 | 154 | 4035 | 139,1 | 29 | 154 | 4035 | 139,1 |
| Wodzisław Śląski | 129 | 526 | 13711 | 106,3 | 65 | 392 | 11459 | 176,3 |
| Gminy wiejskie: | | | | | | | | |
| Godów | 60 | 377 | 11049 | 184,2 | 60 | 377 | 11049 | 184,2 |
| Gorzyce | 71 | 409 | 11462 | 161,4 | 71 | 409 | 11462 | 161,4 |
| Lubomia | 12 | 74 | 2062 | 171,8 | 12 | 74 | 2062 | 171,8 |
| Markłowice | 16 | 97 | 2407 | 150,4 | 16 | 97 | 2407 | 150,4 |
| Mszana | 32 | 211 | 6062 | 189,4 | 32 | 211 | 6062 | 189,4 |
| Miasta na prawach powiatu: Cities with powiat status: | | | | | | | | |
| Jastrzębie-Zdrój | 96 | 571 | 14777 | 153,9 | 96 | 571 | 14777 | 153,9 |
| Rybnik | 343 | 1723 | 36420 | 106,2 | 312 | 1622 | 33980 | 108,9 |
| Żory | 138 | 706 | 15181 | 110,0 | 111 | 590 | 12483 | 112,5 |
| PODREGION (SUBREGION) SOSNOWIECKI | 1121 | 5224 | 137112 | 122,3 | 798 | 4353 | 120557 | 151,1 |
| Powiat będziński | 247 | 1431 | 42283 | 171,2 | 247 | 1431 | 42283 | 171,2 |
| Gminy miejskie: | | | | | | | | |
| Będzin | 50 | 286 | 9001 | 180,0 | 50 | 286 | 9001 | 180,0 |
| Czeladź | 10 | 58 | 1652 | 165,2 | 10 | 58 | 1652 | 165,2 |
| Sławków | 30 | 175 | 4743 | 158,1 | 30 | 175 | 4743 | 158,1 |
| Wojkowice | 9 | 47 | 1321 | 146,8 | 9 | 47 | 1321 | 146,8 |
| Gmina miejsko-wiejska: | | | | | | | | |
| Siewierz | 32 | 200 | 5894 | 184,2 | 32 | 200 | 5894 | 184,2 |
| w tym miasto | 10 | 62 | 1643 | 164,3 | 10 | 62 | 1643 | 164,3 |

TABL. 8 (44). MIESZKANIA ODDANE DO UŻYTKOWANIA W 2013 R. (cd.)

DWELLINGS COMPLETED IN 2013 (cont.)

| WYSZCZEGÓLNIENIE SPECIFICATION | Ogółem Total | | | | W tym w budynkach indywidualnych Of which in private buildings | | | |
|--|-------------------------|---------------|---|---|---|---------------|---|---|
| | mieszkania dwellings | izby rooms | powierzchnia użytkowa w m ² useful floor area in m ² | | mieszkania dwellings | izby rooms | powierzchnia użytkowa w m ² useful floor area in m ² | |
| | | | mieszkań dwellings | przeciętna 1 mieszkania average per dwelling | | | mieszkań dwellings | przeciętna 1 mieszkania average per dwelling |
| PODREGION (SUBREGION) SOSNOWIECKI (dok.) (cont.) | | | | | | | | |
| Powiat będziński (dok.) (cont.) | | | | | | | | |
| Gminy wiejskie: | | | | | | | | |
| Bobrowniki | 44 | 256 | 7194 | 163,5 | 44 | 256 | 7194 | 163,5 |
| Mierzęcice | 23 | 129 | 4142 | 180,1 | 23 | 129 | 4142 | 180,1 |
| Psary | 49 | 280 | 8336 | 170,1 | 49 | 280 | 8336 | 170,1 |
| Powiat zawierciański ... | 124 | 650 | 19343 | 156,0 | 124 | 650 | 19343 | 156,0 |
| Gminy miejskie: | | | | | | | | |
| Poreba | 12 | 56 | 1504 | 125,3 | 12 | 56 | 1504 | 125,3 |
| Zawiercie | 41 | 217 | 6773 | 165,2 | 41 | 217 | 6773 | 165,2 |
| Gminy miejsko-wiejskie: | | | | | | | | |
| Łazy | 21 | 111 | 3828 | 182,3 | 21 | 111 | 3828 | 182,3 |
| w tym miasto | 6 | 32 | 1226 | 204,3 | 6 | 32 | 1226 | 204,3 |
| Ogrodzieniec | 11 | 64 | 1604 | 145,8 | 11 | 64 | 1604 | 145,8 |
| w tym miasto | 2 | 12 | 338 | 169,0 | 2 | 12 | 338 | 169,0 |
| Pilica | 7 | 35 | 920 | 131,4 | 7 | 35 | 920 | 131,4 |
| w tym miasto | 3 | 14 | 450 | 150,0 | 3 | 14 | 450 | 150,0 |
| Szczekociny | 8 | 49 | 1284 | 160,5 | 8 | 49 | 1284 | 160,5 |
| w tym miasto | 2 | 14 | 386 | 193,0 | 2 | 14 | 386 | 193,0 |
| Gminy wiejskie: | | | | | | | | |
| Irządze | 3 | 12 | 363 | 121,0 | 3 | 12 | 363 | 121,0 |
| Kroczyce | 9 | 41 | 1193 | 132,6 | 9 | 41 | 1193 | 132,6 |
| Włodowice | 7 | 38 | 1113 | 159,0 | 7 | 38 | 1113 | 159,0 |
| Żarnowiec | 5 | 27 | 761 | 152,2 | 5 | 27 | 761 | 152,2 |
| Miasta na prawach powiatu: Cities with powiat status: | | | | | | | | |
| Dąbrowa Górnicza .. | 225 | 892 | 23530 | 104,6 | 167 | 828 | 21888 | 131,1 |
| Jaworzno | 148 | 835 | 20178 | 136,3 | 123 | 754 | 18615 | 151,3 |
| Sosnowiec | 377 | 1416 | 31778 | 84,3 | 137 | 690 | 18428 | 134,5 |

TABL. 8 (44). MIESZKANIA ODDANE DO UŻYTKOWANIA W 2013 R. (dok.)

DWELLINGS COMPLETED IN 2013 (cont.)

| WYSZCZEGÓLNIENIE SPECIFICATION gmina miejska urban gmina gmina miejsko-wiejska urban-rural gmina w tym miasto of which city gmina wiejska rural gmina | Ogółem Total | | | | W tym w budynkach indywidualnych Of which in private buildings | | | |
|--|-------------------------|---------------|---|---|---|---------------|---|---|
| | mieszkania dwellings | izby rooms | powierzchnia użytkowa w m ² useful floor area in m ² | | mieszkania dwellings | izby rooms | powierzchnia użytkowa w m ² useful floor area in m ² | |
| | | | mieszkań dwellings | przeciętna 1 mieszkania average per dwelling | | | mieszkań dwellings | przeciętna 1 mieszkania average per dwelling |
| PODREGION (SUBREGION) | | | | | | | | |
| TYSKI | 1501 | 7662 | 200967 | 133,9 | 1168 | 6617 | 178540 | 152,9 |
| Powiat bieruńsko- łędzkiński | 246 | 1335 | 34307 | 139,5 | 236 | 1319 | 33859 | 143,5 |
| Gminy miejskie: | | | | | | | | |
| Bieruń | 64 | 352 | 9366 | 146,3 | 64 | 352 | 9366 | 146,3 |
| Imielin | 49 | 268 | 7173 | 146,4 | 49 | 268 | 7173 | 146,4 |
| Łędziny | 58 | 269 | 6987 | 120,5 | 48 | 253 | 6539 | 136,2 |
| Gminy wiejskie: | | | | | | | | |
| Bojszowy | 49 | 304 | 7313 | 149,2 | 49 | 304 | 7313 | 149,2 |
| Chełm Śląski | 26 | 142 | 3468 | 133,4 | 26 | 142 | 3468 | 133,4 |
| Powiat mikołowski | 434 | 2555 | 68711 | 158,3 | 385 | 2305 | 63338 | 164,5 |
| Gminy miejskie: | | | | | | | | |
| Łaziska Górne | 87 | 480 | 11557 | 132,8 | 51 | 290 | 7592 | 148,9 |
| Mikołów | 150 | 888 | 25275 | 168,5 | 141 | 848 | 24357 | 172,7 |
| Orzesze | 114 | 686 | 18644 | 163,5 | 114 | 686 | 18644 | 163,5 |
| Gminy wiejskie: | | | | | | | | |
| Ornontowice | 25 | 144 | 3822 | 152,9 | 21 | 124 | 3332 | 158,7 |
| Wryy | 58 | 357 | 9413 | 162,3 | 58 | 357 | 9413 | 162,3 |
| Powiat pszczyński | 416 | 2089 | 54596 | 131,2 | 341 | 1888 | 50131 | 147,0 |
| Gmina miejsko-wiejska: | | | | | | | | |
| Pszczyna | 229 | 980 | 25630 | 111,9 | 163 | 832 | 22337 | 137,0 |
| w tym miasto | 136 | 440 | 10394 | 76,4 | 70 | 292 | 7101 | 101,4 |
| Gminy wiejskie: | | | | | | | | |
| Goczałkowice-Zdrój .. | 16 | 99 | 2280 | 142,5 | 12 | 76 | 1748 | 145,7 |
| Kobiór | 18 | 109 | 2836 | 157,6 | 18 | 109 | 2836 | 157,6 |
| Miedzna | 41 | 237 | 6059 | 147,8 | 41 | 237 | 6059 | 147,8 |
| Pawłowice | 57 | 348 | 9479 | 166,3 | 52 | 318 | 8839 | 170,0 |
| Suszec | 55 | 316 | 8312 | 151,1 | 55 | 316 | 8312 | 151,1 |
| Miasto na prawach powiatu: City with powiat status: | | | | | | | | |
| Tychy | 405 | 1683 | 43353 | 107,0 | 206 | 1105 | 31212 | 151,5 |

TABL. 9 (45). WYBRANE WSKAŹNIKI W ZAKRESIE MIESZKAŃ ODDANYCH DO UŻYTKOWANIA W 2013 R.
SELECTED INDICES OF DWELLINGS COMPLETED IN 2013

| WYSZCZEGÓLNIENIE SPECIFICATION | Mieszkania <i>Dwellings</i> | | Izby na 1000 ludności <i>Rooms per 1000 population</i> | Przeciętna powierzchnia użytkowa 1 mieszkania w m ² <i>Average useful floor area per dwelling in m²</i> | |
|---|---|--|---|---|--|
| | na 1000 ludności <i>per 1000 population</i> | na 1000 zawartych mażeństw <i>per 1000 marriages contracted</i> | | ogółem <i>total</i> | w budownictwie indywidualnym <i>in private buildings</i> |
| WOJEWÓDZTWO VOIVODSHIP | 2,3 | 467 | 11,1 | 125,5 | 143,1 |
| Podregion (Subregion) | | | | | |
| bielski | 3,4 | 703 | 17,1 | 125,4 | 132,0 |
| Powiaty: <i>Powiats:</i> | | | | | |
| bielski | 3,3 | 701 | 19,1 | 138,5 | 138,3 |
| cieszyński | 3,6 | 704 | 18,4 | 123,4 | 133,0 |
| żywiecki | 3,5 | 703 | 18,2 | 127,9 | 127,9 |
| Miasto na prawach powiatu: <i>City with powiat status:</i> | | | | | |
| Bielsko-Biała | 3,1 | 704 | 13,1 | 112,1 | 127,6 |
| Podregion (Subregion) | | | | | |
| bytowski | 2,3 | 479 | 10,9 | 118,6 | 137,7 |
| Powiaty: <i>Powiats:</i> | | | | | |
| lubliniecki | 3,1 | 647 | 14,5 | 129,4 | 129,4 |
| tarnogórski | 4,1 | 846 | 20,6 | 122,9 | 144,9 |
| Miasta na prawach powiatu: <i>Cities with powiat status:</i> | | | | | |
| Bytom | 0,9 | 200 | 3,8 | 87,1 | 118,4 |
| Piekary Śląskie | 0,9 | 177 | 4,1 | 120,6 | 157,5 |
| Podregion (Subregion) | | | | | |
| częstochowski | 2,6 | 593 | 13,5 | 137,6 | 150,2 |
| Powiaty: <i>Powiats:</i> | | | | | |
| częstochowski | 3,6 | 834 | 19,7 | 149,3 | 149,1 |
| kłobucki | 2,7 | 557 | 14,9 | 151,9 | 151,9 |
| myszkowski | 2,4 | 503 | 13,5 | 163,4 | 163,4 |
| Miasto na prawach powiatu: <i>City with powiat status:</i> | | | | | |
| Częstochowa | 2,1 | 498 | 9,4 | 110,1 | 142,2 |
| Podregion (Subregion) | | | | | |
| gliwicki | 1,3 | 285 | 6,5 | 131,6 | 163,1 |
| Powiat gliwicki | 2,4 | 509 | 13,7 | 167,8 | 167,8 |
| Miasta na prawach powiatu: <i>Cities with powiat status:</i> | | | | | |
| Gliwice | 1,1 | 224 | 4,7 | 107,2 | 159,7 |
| Zabrze | 0,9 | 201 | 3,8 | 99,5 | 149,1 |

TABL. 9 (45). **WYBRANE WSKAŹNIKI W ZAKRESIE MIESZKAŃ ODDANYCH DO UŻYTKOWANIA W 2013 R. (dok.)**
SELECTED INDICES OF DWELLINGS COMPLETED IN 2013 (cont.)

| WYSZCZEGÓLNIENIE <i>SPECIFICATION</i> | Mieszkania <i>Dwellings</i> | | Izby na 1000 ludności <i>Rooms per 1000 population</i> | Przeciętna powierzchnia użytkowa 1 mieszkania w m ² <i>Average useful floor area per dwelling in m²</i> | |
|---|---|---|---|---|--|
| | na 1000 ludności <i>per 1000 population</i> | na 1000 zawartych małżeństw <i>per 1000 marriages contracted</i> | | ogółem <i>total</i> | w budownictwie indywidualnym <i>in private buildings</i> |
| Podregion (Subregion) | | | | | |
| katowicki | 1,5 | 321 | 6,0 | 101,5 | 143,7 |
| Miasta na prawach powiatu: <i>Cities with powiat status:</i> | | | | | |
| Chorzów | 1,5 | 313 | 5,6 | 81,5 | 103,5 |
| Katowice | 1,7 | 366 | 6,2 | 93,9 | 155,0 |
| Mysłowice | 3,4 | 698 | 14,0 | 110,8 | 156,2 |
| Ruda Śląska | 0,8 | 151 | 4,1 | 131,3 | 136,9 |
| Siemianowice Śląskie | 0,7 | 138 | 3,8 | 161,6 | 155,4 |
| Świętochłowice | 0,9 | 247 | 3,0 | 77,3 | 179,3 |
| Podregion (Subregion) | | | | | |
| rybnicki | 2,1 | 391 | 11,3 | 129,0 | 135,8 |
| Powiaty: <i>Powiats:</i> | | | | | |
| raciborski | 1,1 | 224 | 6,3 | 160,6 | 160,6 |
| rybnicki | 3,4 | 606 | 18,8 | 119,7 | 119,7 |
| wodzisławski | 2,5 | 456 | 13,2 | 145,6 | 167,4 |
| Miasta na prawach powiatu: <i>Cities with powiat status:</i> | | | | | |
| Jastrzębie-Zdrój | 1,1 | 202 | 6,2 | 153,9 | 153,9 |
| Rybnik | 2,4 | 419 | 12,3 | 106,2 | 108,9 |
| Żory | 2,2 | 427 | 11,4 | 110,0 | 112,5 |
| Podregion (Subregion) | | | | | |
| sosnowiecki | 1,6 | 348 | 7,4 | 122,3 | 151,1 |
| Powiaty: <i>Powiats:</i> | | | | | |
| będziński | 1,6 | 385 | 9,5 | 171,2 | 171,2 |
| zawierciański | 1,0 | 213 | 5,3 | 156,0 | 156,0 |
| Miasta na prawach powiatu: <i>Cities with powiat status:</i> | | | | | |
| Dąbrowa Górnicza | 1,8 | 392 | 7,2 | 104,6 | 131,1 |
| Jaworzno | 1,6 | 311 | 8,9 | 136,3 | 151,3 |
| Sosnowiec | 1,8 | 399 | 6,7 | 84,3 | 134,5 |
| Podregion (Subregion) | | | | | |
| tyski | 3,8 | 702 | 19,6 | 133,9 | 152,9 |
| Powiaty: <i>Powiats:</i> | | | | | |
| bieruńsko-łędzki | 4,2 | 755 | 22,9 | 139,5 | 143,5 |
| mikołowski | 4,5 | 879 | 26,8 | 158,3 | 164,5 |
| pszczyński | 3,8 | 657 | 19,2 | 131,2 | 147,0 |
| Miasto na prawach powiatu: <i>City with powiat status:</i> | | | | | |
| Tychy | 3,1 | 590 | 13,1 | 107,0 | 151,5 |

TABL. 10 (46). MIESZKANIA ODDANE DO UŻYTKOWANIA WEDŁUG FORM BUDOWNICTWA W 2013 R.
DWELLINGS COMPLETED BY FORMS OF CONSTRUCTION IN 2013

| WYSZCZEGÓLNIENIE SPECIFICATION | Mieszkania Dwellings | | | | Powierzchnia użytkowa mieszkań w m ² Useful floor area of dwellings in m ² | | | |
|---|----------------------|--|---|------------------------------|---|--|---|------------------------------|
| | ogółem total | w tym budownictwo of which construction | | | ogółem total | w tym budownictwo of which construction | | |
| | | spółdziel- cze coopera- tive | przeznaczone na sprzedaż lub wynajem for sale or rent | indywi- dualne private | | spółdziel- cze coopera- tive | przeznaczone na sprzedaż lub wynajem for sale or rent | indywi- dualne private |
| WOJEWÓDZTWO VOIVODSHIP | 10381 | 128 | 1869 | 7988 | 1302739 | 8447 | 134510 | 1142876 |
| Podregion (Subregion) bielski | 2243 | – | 170 | 2023 | 281161 | – | 13130 | 267085 |
| Powiaty: Powiats: | | | | | | – | | |
| bielski | 531 | – | 1 | 530 | 73519 | – | 194 | 73325 |
| cieszyński | 636 | – | 7 | 579 | 78481 | – | 535 | 77000 |
| żywiecki | 541 | – | – | 541 | 69174 | – | – | 69174 |
| Miasto na prawach powiatu: City with powiat status: | | | | | | | | |
| Bielsko-Biała | 535 | – | 162 | 373 | 59987 | – | 12401 | 47586 |
| Podregion (Subregion) bytomski | 1015 | – | 208 | 731 | 120415 | – | 16074 | 100694 |
| Powiaty: Powiats: | | | | | | | | |
| lubliniecki | 238 | – | – | 238 | 30797 | – | – | 30797 |
| tarnogórski | 567 | – | 180 | 387 | 69690 | – | 13633 | 56057 |
| Miasta na prawach powiatu: Cities with powiat status: | | | | | | | | |
| Bytom | 161 | – | 12 | 73 | 14019 | – | 1730 | 8642 |
| Piekary Śląskie | 49 | – | 16 | 33 | 5909 | – | 711 | 5198 |
| Podregion (Subregion) częstocheński | 1375 | – | 223 | 1151 | 189218 | – | 16042 | 172930 |
| Powiaty: Powiats: | | | | | | | | |
| częstocheński | 482 | – | – | 481 | 71973 | – | – | 71727 |
| kłobucki | 229 | – | – | 229 | 34776 | – | – | 34776 |
| myszkowski | 176 | – | – | 176 | 28756 | – | – | 28756 |
| Miasto na prawach powiatu: City with powiat status: | | | | | | | | |
| Częstochowa | 488 | – | 223 | 265 | 53713 | – | 16042 | 37671 |
| Podregion (Subregion) gliwicki | 644 | – | 112 | 444 | 84781 | – | 7850 | 72413 |
| Powiat gliwicki | 281 | – | – | 281 | 47142 | – | – | 47142 |
| Miasta na prawach powiatu: Cities with powiat status: | | | | | | | | |
| Gliwice | 199 | – | 76 | 91 | 21326 | – | 5034 | 14534 |
| Zabrze | 164 | – | 36 | 72 | 16313 | – | 2816 | 10737 |

TABL. 10 (46). MIESZKANIA ODDANE DO UŻYTKOWANIA WEDŁUG FORM BUDOWNICTWA W 2013 R. (dok.)
 DWELLINGS COMPLETED BY FORMS OF CONSTRUCTION IN 2013 (cont.)

| WYSZCZEGÓLNIENIE SPECIFICATION | Mieszkania Dwellings | | | | Powierzchnia użytkowa mieszkań w m ² Useful floor area of dwellings in m ² | | | |
|---|----------------------|--|---|------------------------------|---|--|---|------------------------------|
| | ogółem total | w tym budownictwo of which construction | | | ogółem total | w tym budownictwo of which construction | | |
| | | spółdziel- cze coopera- tive | przeznaczone na sprzedaż lub wynajem for sale or rent | indywi- dualne private | | spółdziel- cze coopera- tive | przeznaczone na sprzedaż lub wynajem for sale or rent | indywi- dualne private |
| Podregion (Subregion) katowicki | 1130 | 128 | 528 | 444 | 114741 | 8447 | 40951 | 63815 |
| Miasta na prawach powiatu: <i>Cities with powiat status:</i> | | | | | | | | |
| Chorzów | 162 | – | 90 | 72 | 13201 | – | 5747 | 7454 |
| Katowice | 510 | 128 | 216 | 136 | 47889 | 8447 | 16838 | 21076 |
| Mysłowice | 256 | – | 135 | 121 | 28357 | – | 9456 | 18901 |
| Ruda Śląska | 109 | – | 21 | 88 | 14312 | – | 2268 | 12044 |
| Siemianowice Śląskie | 45 | – | 24 | 21 | 7273 | – | 4009 | 3264 |
| Świętochłowice | 48 | – | 42 | 6 | 3709 | – | 2633 | 1076 |
| Podregion (Subregion) rybnicki | 1352 | – | 117 | 1229 | 174344 | – | 7117 | 166842 |
| Powiaty: <i>Powiats:</i> | | | | | | | | |
| raciborski | 123 | – | – | 123 | 19758 | – | – | 19758 |
| rybnicki | 260 | – | – | 260 | 31120 | – | – | 31120 |
| wodzisławski | 392 | – | 59 | 327 | 57088 | – | 1979 | 54724 |
| Miasta na prawach powiatu: <i>Cities with powiat status:</i> | | | | | | | | |
| Jastrzębie-Zdrój | 96 | – | – | 96 | 14777 | – | – | 14777 |
| Rybnik | 343 | – | 31 | 312 | 36420 | – | 2440 | 33980 |
| Żory | 138 | – | 27 | 111 | 15181 | – | 2698 | 12483 |
| Podregion (Subregion) sosnowiecki | 1121 | – | 240 | 798 | 137112 | – | 14399 | 120557 |
| Powiaty: <i>Powiats:</i> | | | | | | | | |
| będziński | 247 | – | – | 247 | 42283 | – | – | 42283 |
| zawierciański | 124 | – | – | 124 | 19343 | – | – | 19343 |
| Miasta na prawach powiatu: <i>Cities with powiat status:</i> | | | | | | | | |
| Dąbrowa Górnicza ... | 225 | – | – | 167 | 23530 | – | – | 21888 |
| Jaworzno | 148 | – | 25 | 123 | 20178 | – | 1563 | 18615 |
| Sosnowiec | 377 | – | 215 | 137 | 31778 | – | 12836 | 18428 |
| Podregion (Subregion) tyski | 1501 | – | 271 | 1168 | 200967 | – | 18947 | 178540 |
| Powiaty: <i>Powiats:</i> | | | | | | | | |
| bieruńsko-lędziński .. | 246 | – | – | 236 | 34307 | – | – | 33859 |
| mikołowski | 434 | – | 49 | 385 | 68711 | – | 5373 | 63338 |
| pszczyński | 416 | – | 75 | 341 | 54596 | – | 4465 | 50131 |
| Miasto na prawach powiatu: <i>City with powiat status:</i> | | | | | | | | |
| Tychy | 405 | – | 147 | 206 | 43353 | – | 9109 | 31212 |

DZIAŁ VII

EDUKACJA I WYCHOWANIE

Uwagi ogólne

1. System edukacji w Polsce funkcjonuje zgodnie z ustawą z dnia 7 IX 1991 r. o systemie oświaty (tekst jednolity Dz. U. z 2004 r. Nr 256, poz. 2572, z późniejszymi zmianami) oraz ustawą z dnia 27 VII 2005 r. – Prawo o szkolnictwie wyższym (Dz. U. Nr 164, poz. 1365, z późniejszymi zmianami).

2. Z dniem 1 IX 1999 r. rozpoczęto wprowadzanie reformy ustroju szkolnego, której zasady reguluje ustawa z dnia 8 I 1999 r. – Przepisy wprowadzające reformę ustroju szkolnego (Dz. U. Nr 12, poz. 96, z późniejszymi zmianami). W wyniku wdrażania nowego systemu edukacji:

– od roku szkolnego 1999/2000 w miejsce 8-letnich szkół podstawowych powstały 6-letnie szkoły podstawowe i 3-letnie gimnazja, w których nauka jest obowiązkowa,

– od roku szkolnego 2002/03 zaczął funkcjonować system szkół ponadgimnazjalnych, obejmujący: 2-3 letnie zasadnicze szkoły zawodowe, 3-letnie licea ogólnokształcące, 3-letnie licea profilowane i 4-letnie technika oraz w roku szkolnym 2004/05 – dla absolwentów zasadniczych szkół zawodowych – 2-letnie uzupełniające licea ogólnokształcące i 3-letnie technika uzupełniające oraz 3-letnie szkoły przysposabiające do pracy; ponadto do szkół ponadgimnazjalnych zalicza się szkoły artystyczne dające uprawnienia zawodowe oraz szkoły policealne.

3. Ponadto od 1 IX 2011 r. wprowadzono obowiązek odbycia rocznego przygotowania przedszkolnego przez dzieci w wieku 5 lat, a w latach 2004/05 – 2010/11 w wieku 6 lat w placówkach wychowania przedszkolnego, tj. w oddziałach przedszkolnych w szkołach podstawowych i przedszkolach (łącznie ze specjalnymi) oraz od roku szkolnego 2008/09 – w zespołach wychowania przedszkolnego i punktach przedszkolnych.

Od roku szkolnego 2009/10 dzieci 6-letnie na wniosek rodziców mogą rozpocząć naukę w I klasie szkoły podstawowej.

4. Prezentowane w dziale dane dotyczą: wychowania przedszkolnego, szkół dla dzieci i młodzieży (podstawowych, gimnazjów, ponadpodstawowych i ponadgimnazjalnych), policealnych oraz szkół dla dorosłych (podstawowych, gimnazjalnych, ponadpodstawowych i ponadgimnazjalnych). Od roku 2010/11 przestał funkcjonować system szkół ponadpodstawowych.

CHAPTER VII

EDUCATION

General notes

1. The educational system in Poland functions according to the Education System Act dated 7 IX 1991 (uniform text Journal of Laws 2004 No. 256, item 2572, with later amendments) and the Higher Education Act dated 27 VII 2005 (Journal of Laws No. 164, item 1365, with later amendments).

2. On 1 IX 1999 the introduction of school system's reform was initiated, the rules of which were regulated by the Act of 8 I 1999 – Regulations introducing the reform of school system (Journal of Laws No. 12, item 96, with later amendments). As a result of introduction of new educational system:

– since the 1999/2000 school year instead of 8-year primary schools, 6-year primary schools and 3-year lower secondary schools were established, education in which is compulsory,

– since the 2002/03 school year a system of upper secondary schools started to function, including: 2-3-year basic vocational schools, 3-year general secondary schools, 3-year specialized secondary schools, and 4-year technical secondary schools and in the 2004/05 school year – for graduates of basic vocational schools 2-year supplementary general secondary schools and 3-year supplementary technical secondary schools and 3-year special job-training schools; moreover, upper secondary schools include art schools leading to professional certification and post-secondary schools.

3. Moreover, since 1 IX 2011 an obligatory 1-year pre-primary education has been introduced for children at the age of 5 and in 2004/05-2010/11 school years children at the age of 6 in pre-primary education establishments i.e. in pre-primary sections of primary schools and nursery schools (including special schools and special nursery schools) as well as since the 2008/09 school year in pre-primary education groups and pre-primary points.

Since the 2009/10 school year, upon the request of parents, children at the age of 6 can start education in the first grade of primary school.

4. Data presented in the chapter are related to: pre-primary education, schools for children and youth (primary, lower secondary, upper secondary (post-primary) schools and upper secondary schools), post-secondary schools and schools for adults (primary, lower secondary, upper secondary (post-primary) schools and upper secondary schools). From the 2010/11 school year the system of upper secondary (post-primary) schools has ceased to function.

5. Dane obejmują szkoły i placówki prowadzone przez jednostki administracji centralnej (rządowej), jednostki samorządu terytorialnego (gminy, powiaty i województwa) oraz inne osoby prawne i fizyczne.

6. Szkoły i placówki mogą być publiczne, niepubliczne o uprawnieniach szkoły publicznej i niepubliczne. Szkoła niepubliczna może uzyskać uprawnienia szkoły publicznej, jeżeli realizuje minimum programowe oraz stosuje zasady klasyfikowania i promowania uczniów ustalone przez Ministra Edukacji Narodowej, umożliwiające uzyskanie świadectw lub dyplomów państwowych. Jednostki administracji centralnej (rządowej) i jednostki samorządu terytorialnego mogą prowadzić tylko szkoły publiczne. Szkoły podstawowe i gimnazja mogą być tylko publiczne lub niepubliczne o uprawnieniach szkoły publicznej.

7. Szkoły dla dzieci i młodzieży obejmują:

1) szkoły podstawowe, spośród których wyróżnia się:

- a) szkoły sportowe i mistrzostwa sportowego (bez szkół specjalnych),
- b) szkoły filialne (bez szkół specjalnych),
- c) „małe szkoły” (bez szkół specjalnych), organizowane od roku szkolnego 2001/02, prowadzące klasy I–III dla uczniów, którzy mają utrudniony dostęp do szkół (głównie ze względu na znaczną odległość od miejsca zamieszkania),
- d) szkoły artystyczne niedające uprawnień zawodowych (bez szkół specjalnych), realizujące jednocześnie program szkoły podstawowej,
- e) szkoły specjalne;

2) gimnazja, spośród których wyróżnia się:

- a) gimnazja sportowe i mistrzostwa sportowego (bez szkół specjalnych),
- b) gimnazja przysposabiające do pracy na podbudowie programowej VI klasy szkoły podstawowej (od roku szkolnego 2003/04 gimnazja z oddziałami przysposabiającymi do pracy),
- c) gimnazja specjalne;

3) zasadnicze szkoły zawodowe;

4) licea ogólnokształcące, w tym szkoły sportowe i mistrzostwa sportowego;

5) uzupełniające licea ogólnokształcące na podbudowie programowej zasadniczej szkoły zawodowej – stopniowo likwidowane; w roku szkolnym 2012/13 po raz pierwszy brak naboru do klas pierwszych;

6) licea profilowane – stopniowo likwidowane; w roku szkolnym 2012/13 po raz pierwszy brak naboru do klas pierwszych;

7) technika;

8) technika uzupełniająca na podbudowie programowej zasadniczej szkoły zawodowej – stopniowo likwidowane; w roku szkolnym 2012/13 po raz pierwszy brak naboru do klas pierwszych;

5. Data include schools and establishments managed by central (government) units and local government units (gminas, powiats and voivodships), as well as by other legal and natural persons.

6. Schools and establishments may be public, non-public with the competence of a public school, and non-public. A non-public school can obtain the competence of a public school, if it implements the programme minimum as well as applies the principles of classifying and promoting pupils and students as established by the Minister of National Education, allowing students to obtain state certificates or diplomas. Central (government) entities and local self-government entities can only administer public schools. Primary schools and lower secondary schools can be administered either as public schools, or non-public schools with the competence of a public school.

7. Schools for children and youth include:

1) primary schools, of which:

- a) sports schools and athletic schools (excluding special schools),
- b) branch schools (excluding special schools),
- c) “small schools” (excluding special schools) organized since the 2001/02 school year, comprising grades 1–3 for children who have limited access to schools (primarily due to distance from place of residence),
- d) art schools not leading to professional certification (excluding special schools) simultaneously conducting a primary school programme,
- e) special schools;

2) lower secondary schools, of which:

- a) sports schools and athletic schools (excluding special schools),
- b) job-training schools on the basis of 6th grade of primary school (from the 2003/04 school year schools with job training sections),
- c) special schools;

3) basic vocational schools;

4) general secondary schools, of which sports schools and athletic schools;

5) supplementary general secondary schools based on the programme of basic vocational schools – phased out; in the 2012/13 school year for the first time there was no recruitment to the 1st grade;

6) specialized secondary schools – phased out; in the 2012/13 school year for the first time there was no recruitment to the 1st grade,

7) technical secondary schools;

8) supplementary technical secondary schools based on the programme of basic vocational school – phased out; in the 2012/13 school year for the first time there was no recruitment to the 1st grade;

- 9) szkoły artystyczne dające uprawnienia zawodowe, wśród nich ogólnokształcące szkoły artystyczne dające uprawnienia zawodowe;
10) szkoły specjalne przysposabiające do pracy.

8. Szkoły policealne – kształcące w formie dziennej, wieczorowej, zaocznej, stacjonarnej i na odległość obejmują:

- 1) policealne szkoły zawodowe (1-, 2- lub 3-letnie), łącznie ze szkołami specjalnymi,
- 2) nauczycielskie kolegia języków obcych oraz kolegia nauczycielskie (w których absolwentom nie nadaje się tytułu licencjata), prowadzone przez wydziały edukacji wojewódzkich urzędów marszałkowskich,
- 3) kolegia pracowników służb społecznych (3-letnie) od roku szkolnego 2005/06.

Z dniem 1 września 2005 r. organy prowadzące dotychczasowe szkoły policealne i szkoły pomaturalne przekształciły w szkoły policealne (ustawa o systemie oświaty).

9. Szkoły dla dorosłych – kształcące w formie stacjonarnej (diennej, wieczorowej), zaocznej oraz na odległość – obejmują:

- 1) szkoły podstawowe dla dorosłych;
- 2) gimnazja dla dorosłych;
- 3) zasadnicze szkoły zawodowe dla dorosłych – stopniowo likwidowane; w roku szkolnym 2012/13 po raz pierwszy brak naboru do klas pierwszych;
- 4) licea ogólnokształcące dla dorosłych;
- 5) uzupełniające licea ogólnokształcące dla dorosłych na podbudowie programowej zasadniczej szkoły zawodowej – stopniowo likwidowane; w roku szkolnym 2012/13 po raz pierwszy brak naboru do klas pierwszych;
- 6) licea profilowane dla dorosłych – stopniowo likwidowane; w roku szkolnym 2012/13 po raz pierwszy brak naboru do klas pierwszych;
- 7) technika dla dorosłych – stopniowo likwidowane; w roku szkolnym 2012/13 po raz pierwszy brak naboru do klas pierwszych;
- 8) technika uzupełniająca dla dorosłych – stopniowo likwidowane; w roku szkolnym 2013/14 po raz pierwszy brak naboru do klas pierwszych.

10. Szkoły specjalne organizowane są dla dzieci i młodzieży ze specjalnymi potrzebami edukacyjnymi, w tym dla młodzieży niepełnosprawnej. Kształcenie może być realizowane w systemie szkolnym lub w formie indywidualnej. Kształcenie specjalne odbywa się w funkcjonujących samodzielnie szkołach specjalnych, w szkołach ogólnodostępnych (w których tworzone są oddziały specjalne lub klasy integracyjne, ogólnodostępne, terapeutyczne i wyrównawcze) oraz w specjalnych ośrodkach szkolno-wychowawczych, innych placówkach oświatowo-wychowawczych lub w placówkach wykonujących działalność leczniczą (od roku szkolnego 2011/12 określanych jako zakłady opieki zdrowotnej; łącznie z zakładami lecznictwa uzdrowiskowego).

9) art schools leading to professional certification, of which general art schools leading to professional certification;

10) special job-training schools.

8. Post-secondary schools – educating in day, evening, weekend, full-time and distance form which include:

- 1) post-secondary vocational schools (1-, 2- or 3-year), including special schools;
- 2) foreign language teacher training colleges as well as teacher training colleges (in which graduates do not receive a title of licentiate) conducted by education departments of voivodship marshals' offices,
- 3) colleges of social work (3-year) since the 2005/06 school year.

9. Schools for adults educating in full-time (day, evening), weekend and distance form which include:

- 1) primary schools for adults;
- 2) lower secondary schools for adults;
- 3) basic vocational schools for adults – phased out; in the 2012/13 school year for the first time there was no recruitment to the 1st grade;
- 4) general secondary schools for adults;
- 5) supplementary general secondary schools for adults based on the programme of basic vocational school – phased out; in the 2012/13 school year for the first time there was no recruitment to the 1st grade;
- 6) specialized secondary schools for adults – phased out; in the 2012/13 school year for the first time there was no recruitment to the 1st grade;
- 7) technical secondary schools for adults – phased out; in the 2012/13 school year for the first time there was no recruitment to the 1st grade;
- 8) supplementary technical secondary schools for adults – phased out; in the 2013/14 school year for the first time there was no recruitment to the 1st grade.

10. Special schools are organized for disabled children and youth with special educational needs. Education may be conducted within the school system or individually. Education occurs in mainstream schools (in which special or integrational and mainstream sections are established), in special schools operating independently, as well as in special educational care centres, other educational institutions or the unit performing health care activities (until the 2011/12 school year defined as health care institutions; including health resorts treatment).

11. Uczniów i absolwentów w szkołach ponadpodstawowych dla młodzieży podaje się od roku szkolnego 2002/03 do 2009/10 łącznie z uczniami i absolwentami oddziałów tych szkół będących w strukturze szkół ponadgimnazjalnych.

12. Dane dotyczące **wychowania przedszkolnego** oraz **szkół** podano według stanu na początku roku szkolnego; dane o absolwentach – na koniec poprzedniego roku szkolnego/akademickiego.

Do placówek wychowania przedszkolnego zaliczono:

- przedszkola,
- oddziały przedszkolne przy szkołach podstawowych,
- od roku szkolnego 2008/09 zespoły wychowania przedszkolnego i punkty przedszkolne, zgodnie z rozporządzeniem Ministra Edukacji Narodowej z dnia 10 I 2008 r. (Dz. U. Nr 7, poz. 38).

W zespołach wychowania przedszkolnego zajęcia są prowadzone w niektóre dni tygodnia.

W punktach przedszkolnych zajęcia są prowadzone przez cały rok szkolny, z wyjątkiem przerw ustalonych przez organ prowadzący.

13. **Absolwenci eksterni** występują wyłącznie w szkołach policealnych oraz w szkołach dla dorosłych.

14. Prezentowane informacje, z wyjątkiem danych o szkołach wyższych, od roku szkolnego 2007/08 (a w przypadku absolwentów – od roku szkolnego 2006/07) opracowano na podstawie Systemu Informacji Oświatowej administrowanego przez Ministerstwo Edukacji Narodowej.

11. *Students and graduates of upper secondary (post-primary) schools for youth were presented from the 2002/03 school year to the 2009/10 school year including students and graduates of divisions of these schools in the structure of upper secondary schools.*

12. *Data regarding pre-primary education as well as schools concern the beginning of the school year; data concerning graduates – the end of the previous school year/academic year.*

Pre-primary education institutions include:

- *nursery schools,*
- *pre-primary sections of primary schools,*
- *since the 2008/2009 school year pre-primary education groups and pre-primary points in accordance with the decree of the Minister of National Education dated 10 I 2008 (Journal of Laws No. 7, item 38).*

Pre-primary education groups operate only in some days of the week.

Pre-primary points operate the whole school year, excluding periods specified by the governing authority.

13. **Extramural graduates** occur only in post-secondary schools and in schools for adults.

14. *The presented information, excluding data on tertiary education, since the 2007/08 school year (and in the case of graduates – since the 2006/07 school year) has been elaborated on the basis of the Educational Information System administered by the Ministry of National Education.*

TABL. 1 (47). SZKOŁY PODSTAWOWE^a DLA DZIECI I MŁODZIEŻY W ROKU SZKOLNYM 2013/14
 PRIMARY SCHOOLS^a FOR CHILDREN AND YOUTH IN THE 2013/14 SCHOOL YEAR

| WYSZCZEGÓLNIENIE SPECIFICATION gmina miejska urban gmina gmina miejsko-wiejska urban-rural gmina w tym miasto of which city gmina wiejska rural gmina | Szkoły Schools | Oddziały Sections | Uczniowie Pupils | | | Absolwenci ^b Graduates ^b | |
|--|-------------------|----------------------|---------------------|----------------------|----------------------------------|---|---|
| | | | ogółem total | z ogółem of total | | ogółem total | w tym kobiety of which females |
| | | | | kobiety females | klasa I 1 st grade | | |
| WOJEWÓDZTWO VOIVODSHIP | 1244 | 12466 | 236999 | 115865 | 41329 | 39392 | 19187 |
| PODREGION (SUBREGION) | | | | | | | |
| BIELSKI | 225 | 2015 | 38029 | 18778 | 6614 | 6538 | 3134 |
| Powiat bielski | 46 | 457 | 9182 | 4590 | 1589 | 1572 | 773 |
| Gmina miejska: | | | | | | | |
| Szczyrk | 2 | 14 | 293 | 157 | 40 | 47 | 22 |
| Gminy miejsko-wiejskie: | | | | | | | |
| Czechowice-Dziedzice | 12 | 132 | 2539 | 1284 | 434 | 435 | 223 |
| w tym miasto | 7 | 97 | 1908 | 982 | 345 | 319 | 159 |
| Wilamowice | 5 | 44 | 987 | 521 | 195 | 170 | 74 |
| w tym miasto | 1 | 12 | 246 | 124 | 41 | 47 | 19 |
| Gminy wiejskie: | | | | | | | |
| Bestwina | 4 | 34 | 662 | 312 | 122 | 113 | 60 |
| Buczkowice | 4 | 36 | 617 | 308 | 105 | 117 | 51 |
| Jasienica | 8 | 73 | 1407 | 693 | 249 | 242 | 121 |
| Jaworze | 2 | 19 | 381 | 174 | 66 | 75 | 33 |
| Kozy | 2 | 32 | 735 | 369 | 123 | 115 | 61 |
| Porąbka | 4 | 41 | 875 | 451 | 138 | 148 | 73 |
| Wilkowice | 3 | 32 | 686 | 321 | 117 | 110 | 55 |
| Powiat cieszyński | 65 | 572 | 10420 | 5116 | 1746 | 1816 | 865 |
| Gminy miejskie: | | | | | | | |
| Cieszyn | 10 | 108 | 2029 | 992 | 375 | 359 | 163 |
| Ustroń | 5 | 50 | 923 | 454 | 156 | 164 | 83 |
| Wisła | 5 | 31 | 619 | 302 | 94 | 105 | 48 |
| Gminy miejsko-wiejskie: | | | | | | | |
| Skoczów | 8 | 83 | 1471 | 724 | 238 | 258 | 134 |
| w tym miasto | 4 | 53 | 945 | 447 | 151 | 151 | 78 |
| Strumień | 5 | 45 | 853 | 375 | 147 | 148 | 74 |
| w tym miasto | 1 | 21 | 389 | 164 | 66 | 64 | 34 |
| Gminy wiejskie: | | | | | | | |
| Brenna | 3 | 35 | 716 | 354 | 114 | 133 | 66 |
| Chybie | 4 | 35 | 631 | 308 | 104 | 92 | 42 |
| Dębowiec | 4 | 23 | 339 | 168 | 60 | 54 | 25 |
| Goleszów | 5 | 32 | 548 | 270 | 98 | 98 | 42 |
| Hazlach | 5 | 34 | 618 | 303 | 101 | 95 | 43 |
| Istebna | 7 | 53 | 846 | 444 | 117 | 152 | 64 |
| Zebrzydowice | 4 | 43 | 827 | 422 | 142 | 158 | 81 |

^a Bez dzieci w wieku 6 lat objętych edukacją w placówkach wychowania przedszkolnego. ^b Z roku szkolnego 2012/13.

^a Excluding children aged 6 attending pre-primary education establishments. ^b From the 2012/13 school year.

TABL. 1 (47). SZKOŁY PODSTAWOWE^a DLA DZIECI I MŁODZIEŻY W ROKU SZKOLNYM 2013/14 (cd.)
 PRIMARY SCHOOLS^a FOR CHILDREN AND YOUTH IN THE 2013/14 SCHOOL YEAR (cont.)

| WYSZCZEGÓLNIENIE SPECIFICATION gmina miejska urban gmina gmina miejsko-wiejska urban-rural gmina w tym miasto of which city gmina wiejska rural gmina | Szkoły Schools | Oddziały Sections | Uczniowie Pupils | | | Absolwenci ^b Graduates ^b | |
|--|-------------------|----------------------|---------------------|----------------------|----------------------------------|---|---|
| | | | ogółem total | z ogółem of total | | ogółem total | w tym kobiety of which females |
| | | | | kobiety females | klasa I 1 st grade | | |
| PODREGION (SUBREGION) BIELSKI (dok.) (cont.) | | | | | | | |
| Powiat żywiecki | 76 | 556 | 9165 | 4566 | 1589 | 1614 | 766 |
| Gmina miejska: | | | | | | | |
| Żywiec | 9 | 96 | 1828 | 877 | 333 | 321 | 150 |
| Gminy wiejskie: | | | | | | | |
| Czernichów | 4 | 26 | 348 | 163 | 60 | 53 | 23 |
| Gilowice | 2 | 18 | 346 | 168 | 64 | 73 | 35 |
| Jelesnia | 10 | 56 | 770 | 382 | 138 | 129 | 59 |
| Koszarawa | 2 | 16 | 307 | 147 | 68 | 50 | 26 |
| Lipowa | 5 | 37 | 635 | 322 | 104 | 97 | 49 |
| Łękawica | 3 | 16 | 227 | 126 | 35 | 60 | 26 |
| Łodygowice | 6 | 43 | 819 | 409 | 123 | 141 | 68 |
| Milówka | 6 | 44 | 648 | 314 | 113 | 104 | 53 |
| Radziechowy-Wieprz | 6 | 49 | 793 | 393 | 139 | 139 | 64 |
| Rajcza | 6 | 39 | 567 | 289 | 97 | 102 | 49 |
| Ślemień | 2 | 12 | 216 | 107 | 38 | 33 | 18 |
| Świnna | 6 | 36 | 518 | 283 | 81 | 85 | 41 |
| Ujsoly | 4 | 23 | 237 | 126 | 36 | 50 | 22 |
| Węgierska Górka | 5 | 45 | 906 | 460 | 160 | 177 | 83 |
| Miasto na prawach powiatu: City with powiat status: | | | | | | | |
| Bielsko-biała | 38 | 430 | 9262 | 4506 | 1690 | 1536 | 730 |
| PODREGION (SUBREGION) BYTOMSKI | 115 | 1146 | 22140 | 10733 | 3780 | 3754 | 1819 |
| Powiat lubliniecki | 33 | 245 | 4257 | 2042 | 706 | 716 | 329 |
| Gmina miejska: | | | | | | | |
| Lubliniec | 5 | 64 | 1309 | 625 | 221 | 223 | 90 |
| Gmina miejsko-wiejska: | | | | | | | |
| Wozniki | 6 | 37 | 538 | 257 | 78 | 95 | 45 |
| w tym miasto | 2 | 13 | 230 | 110 | 38 | 49 | 24 |
| Gminy wiejskie: | | | | | | | |
| Boronów | 1 | 9 | 194 | 105 | 43 | 21 | 12 |
| Ciasna | 4 | 25 | 363 | 166 | 60 | 54 | 27 |
| Herby | 5 | 22 | 393 | 184 | 55 | 75 | 31 |
| Kochanowice | 3 | 24 | 430 | 212 | 66 | 83 | 42 |
| Koszęcin | 4 | 36 | 679 | 335 | 122 | 104 | 54 |
| Pawonków | 5 | 28 | 351 | 158 | 61 | 61 | 28 |

^a Bez dzieci w wieku 6 lat objętych edukacją w placówkach wychowania przedszkolnego. ^b Z roku szkolnego 2012/13.

^a Excluding children aged 6 attending pre-primary education establishments. ^b From the 2012/13 school year.

TABL. 1 (47). SZKOŁY PODSTAWOWE^a DLA DZIECI I MŁODZIEŻY W ROKU SZKOLNYM 2013/14 (cd.)
 PRIMARY SCHOOLS^a FOR CHILDREN AND YOUTH IN THE 2013/14 SCHOOL YEAR (cont.)

| WYSZCZEGÓLNIENIE SPECIFICATION gmina miejska urban gmina gmina miejsko-wiejska urban-rural gmina w tym miasto of which city gmina wiejska rural gmina | Szkoły Schools | Oddziały Sections | Uczniowie Pupils | | | Absolwenci ^b Graduates ^b | |
|--|-------------------|----------------------|---------------------|----------------------|----------------------------------|---|---|
| | | | ogółem total | z ogółem of total | | ogółem total | w tym kobiety of which females |
| | | | | kobiety females | klasa I 1 st grade | | |
| PODREGION (SUBREGION) | | | | | | | |
| BYTOMSKI (dok.) (cont.) | | | | | | | |
| Powiat tarnogórski | 44 | 379 | 6822 | 3307 | 1179 | 1174 | 570 |
| Gminy miejskie: | | | | | | | |
| Kalety | 2 | 20 | 372 | 191 | 73 | 59 | 31 |
| Miasteczko Śląskie | 2 | 19 | 379 | 173 | 62 | 71 | 39 |
| Radzionków | 6 | 45 | 831 | 417 | 146 | 169 | 89 |
| Tarnowskie Góry | 11 | 139 | 3000 | 1465 | 524 | 478 | 225 |
| Gminy wiejskie: | | | | | | | |
| Krupski Młyn | 3 | 15 | 205 | 82 | 26 | 47 | 23 |
| Ożarówce | 3 | 20 | 305 | 161 | 48 | 55 | 23 |
| Świerklaniec | 4 | 36 | 629 | 302 | 117 | 109 | 53 |
| Tworóg | 4 | 30 | 414 | 176 | 64 | 65 | 25 |
| Zbrostawice | 9 | 55 | 687 | 340 | 119 | 121 | 62 |
| Miasta na prawach powiatu: | | | | | | | |
| Cities with powiat status: | | | | | | | |
| Bytom | 26 | 401 | 8302 | 4027 | 1396 | 1406 | 691 |
| Piekary śląskie | 12 | 121 | 2759 | 1357 | 499 | 458 | 229 |
| PODREGION (SUBREGION) | | | | | | | |
| CZĘSTOCHOWSKI | 213 | 1637 | 26418 | 13060 | 4315 | 4527 | 2218 |
| Powiat częstochowski | 77 | 478 | 6909 | 3416 | 1064 | 1257 | 614 |
| Gminy miejsko-wiejskie: | | | | | | | |
| Blachownia | 4 | 33 | 591 | 294 | 77 | 105 | 53 |
| w tym miasto | 2 | 22 | 448 | 226 | 55 | 78 | 36 |
| Koniecpol | 4 | 35 | 471 | 239 | 87 | 84 | 37 |
| w tym miasto | 2 | 23 | 393 | 200 | 73 | 68 | 30 |

^a Bez dzieci w wieku 6 lat objętych edukacją w placówkach wychowania przedszkolnego. ^b Z roku szkolnego 2012/13.

^a Excluding children aged 6 attending pre-primary education establishments. ^b From the 2012/13 school year.

TABL. 1 (47). SZKOŁY PODSTAWOWE^a DLA DZIECI I MŁODZIEŻY W ROKU SZKOLNYM 2013/14 (cd.)
 PRIMARY SCHOOLS^a FOR CHILDREN AND YOUTH IN THE 2013/14 SCHOOL YEAR (cont.)

| WYSZCZEGÓLNIENIE SPECIFICATION gmina miejska urban gmina gmina miejsko-wiejska urban-rural gmina w tym miasto of which city gmina wiejska rural gmina | Szkoły Schools | Oddziały Sections | Uczniowie Pupils | | | Absolwenci ^b Graduates ^b | |
|--|-------------------|----------------------|---------------------|----------------------|----------------------------------|---|---|
| | | | ogółem total | z ogółem of total | | ogółem total | w tym kobiety of which females |
| | | | | kobiety females | klasa I 1 st grade | | |
| PODREGION (SUBREGION) CZĘSTOCHOWSKI (cd.) (cont.) | | | | | | | |
| Powiat częstochowski (dok.) (cont.) | | | | | | | |
| Gminy wiejskie: | | | | | | | |
| Dąbrowa Zielona | 3 | 18 | 176 | 99 | 23 | 50 | 25 |
| Janów | 3 | 24 | 319 | 161 | 55 | 57 | 27 |
| Kamienica Polska | 2 | 15 | 253 | 127 | 37 | 43 | 20 |
| Kłomnice | 7 | 44 | 702 | 400 | 100 | 145 | 65 |
| Konopiska | 7 | 42 | 584 | 279 | 96 | 84 | 38 |
| Kruszyna | 4 | 24 | 268 | 127 | 38 | 45 | 27 |
| Lelów | 6 | 22 | 264 | 131 | 41 | 47 | 26 |
| Mstów | 8 | 38 | 556 | 262 | 100 | 109 | 48 |
| Mykanów | 10 | 58 | 833 | 417 | 120 | 142 | 71 |
| Olsztyn | 5 | 33 | 456 | 220 | 70 | 77 | 39 |
| Poczesna | 5 | 35 | 569 | 267 | 88 | 102 | 52 |
| Przyrów | 3 | 18 | 177 | 83 | 35 | 30 | 12 |
| Rędziny | 5 | 30 | 516 | 240 | 74 | 99 | 55 |
| Starcza | 1 | 9 | 174 | 70 | 23 | 38 | 19 |
| Powiat kłobucki | 43 | 307 | 4648 | 2265 | 775 | 873 | 425 |
| Gminy miejsko-wiejskie: | | | | | | | |
| Kłobuck | 8 | 69 | 1162 | 580 | 196 | 219 | 102 |
| w tym miasto | 3 | 37 | 693 | 369 | 127 | 149 | 73 |
| Krzepice | 5 | 36 | 471 | 221 | 89 | 99 | 48 |
| w tym miasto | 2 | 18 | 270 | 124 | 43 | 56 | 32 |
| Gminy wiejskie: | | | | | | | |
| Lipie | 4 | 20 | 308 | 152 | 54 | 71 | 36 |
| Miedzno | 3 | 25 | 442 | 216 | 80 | 79 | 38 |
| Opatów | 6 | 35 | 361 | 177 | 62 | 65 | 40 |
| Panki | 3 | 19 | 291 | 151 | 47 | 40 | 17 |
| Popów | 4 | 25 | 355 | 172 | 58 | 61 | 33 |
| Przystajń | 2 | 18 | 346 | 159 | 61 | 53 | 22 |
| Wręczyca Wielka | 8 | 60 | 912 | 437 | 128 | 186 | 89 |

^a Bez dzieci w wieku 6 lat objętych edukacją w placówkach wychowania przedszkolnego. ^b Z roku szkolnego 2012/13.

^a Excluding children aged 6 attending pre-primary education establishments. ^b From the 2012/13 school year.

TABLE 1 (47). SZKOŁY PODSTAWOWE^a DLA DZIECI I MŁODZIEŻY W ROKU SZKOLNYM 2013/14 (cd.)
 PRIMARY SCHOOLS^a FOR CHILDREN AND YOUTH IN THE 2013/14 SCHOOL YEAR (cont.)

| WYSZCZEGÓLNIENIE SPECIFICATION gmina miejska urban gmina gmina miejsko-wiejska urban-rural gmina w tym miasto of which city gmina wiejska rural gmina | Szkoły Schools | Oddziały Sections | Uczniowie Pupils | | | Absolwenci ^b Graduates ^b | |
|--|-------------------|----------------------|---------------------|----------------------|----------------------------------|---|---|
| | | | ogółem total | z ogółem of total | | ogółem total | w tym kobiety of which females |
| | | | | kobiety females | klasa I 1 st grade | | |
| PODREGION (SUBREGION) CZĘSTOCHOWSKI (dok.) (cont.) | | | | | | | |
| Powiat myszkowski | 36 | 245 | 3776 | 1871 | 584 | 653 | 322 |
| Gmina miejska: | | | | | | | |
| Myszków | 8 | 81 | 1616 | 808 | 251 | 266 | 122 |
| Gminy miejsko-wiejskie: | | | | | | | |
| Koziegłowy | 9 | 58 | 753 | 377 | 118 | 128 | 63 |
| w tym miasto | 1 | 11 | 194 | 95 | 33 | 35 | 21 |
| Żarki | 4 | 35 | 507 | 245 | 68 | 86 | 46 |
| w tym miasto | 1 | 18 | 352 | 172 | 57 | 52 | 29 |
| Gminy wiejskie: | | | | | | | |
| Niegowa | 9 | 34 | 346 | 167 | 48 | 61 | 41 |
| Poraj | 6 | 37 | 554 | 274 | 99 | 112 | 50 |
| Miasto na prawach powiatu: City with powiat status: | | | | | | | |
| Częstochowa | 57 | 607 | 11085 | 5508 | 1892 | 1744 | 857 |
| PODREGION (SUBREGION) GLIWICKI | 109 | 1226 | 23705 | 11592 | 4339 | 3849 | 1872 |
| Powiat gliwicki | 38 | 345 | 6164 | 3069 | 1193 | 1029 | 509 |
| Gminy miejskie: | | | | | | | |
| Knurów | 8 | 95 | 2198 | 1105 | 425 | 348 | 179 |
| Pyskowice | 4 | 48 | 923 | 455 | 180 | 164 | 75 |
| Gminy miejsko-wiejskie: | | | | | | | |
| Sośnicowice | 4 | 25 | 391 | 191 | 76 | 78 | 40 |
| w tym miasto | 1 | 7 | 131 | 59 | 21 | 24 | 13 |
| Toszek | 4 | 35 | 470 | 243 | 88 | 76 | 38 |
| w tym miasto | 1 | 17 | 325 | 172 | 59 | 52 | 24 |
| Gminy wiejskie: | | | | | | | |
| Gierałtowiec | 4 | 39 | 759 | 381 | 150 | 111 | 47 |
| Pilchowice | 4 | 33 | 631 | 315 | 124 | 94 | 49 |
| Rudziniec | 8 | 48 | 504 | 232 | 100 | 90 | 43 |
| Wielowieś | 2 | 22 | 288 | 147 | 50 | 68 | 38 |
| Miasta na prawach powiatu: Cities with powiat status: | | | | | | | |
| Gliwice | 32 | 435 | 8881 | 4409 | 1609 | 1367 | 677 |
| Zabrze | 39 | 446 | 8660 | 4114 | 1537 | 1453 | 686 |

^a Bez dzieci w wieku 6 lat objętych edukacją w placówkach wychowania przedszkolnego. ^b Z roku szkolnego 2012/13.

^a Excluding children aged 6 attending pre-primary education establishments. ^b From the 2012/13 school year.

TABL. 1 (47). SZKOŁY PODSTAWOWE^a DLA DZIECI I MŁODZIEŻY W ROKU SZKOLNYM 2013/14 (cd.)
 PRIMARY SCHOOLS^a FOR CHILDREN AND YOUTH IN THE 2013/14 SCHOOL YEAR (cont.)

| WYSZCZEGÓLNIENIE SPECIFICATION gmina miejska urban gmina gmina miejsko-wiejska urban-rural gmina w tym miasto of which city gmina wiejska rural gmina | Szkoły Schools | Oddziały Sections | Uczniowie Pupils | | | Absolwenci ^b Graduates ^b | |
|--|-------------------|----------------------|---------------------|----------------------|----------------------------------|---|---|
| | | | ogółem total | z ogółem of total | | ogółem total | w tym kobiety of which females |
| | | | | kobiety females | klasa I 1 st grade | | |
| PODREGION (SUBREGION) | | | | | | | |
| KATOWICKI | 135 | 1807 | 36714 | 17853 | 6549 | 6021 | 2989 |
| Miasta na prawach powiatu: Cities with powiat status: | | | | | | | |
| Chorzów | 18 | 266 | 5667 | 2697 | 992 | 998 | 514 |
| Katowice | 55 | 708 | 13724 | 6720 | 2484 | 2208 | 1086 |
| Mysłowice | 17 | 198 | 3871 | 1870 | 689 | 631 | 310 |
| Ruda Śląska | 25 | 355 | 7421 | 3565 | 1306 | 1231 | 611 |
| Siemianowice Śląskie | 12 | 146 | 3316 | 1652 | 588 | 524 | 259 |
| Świętochłowice | 8 | 134 | 2715 | 1349 | 490 | 429 | 209 |
| PODREGION (SUBREGION) | | | | | | | |
| RYBNICKI | 179 | 1799 | 35004 | 16975 | 6119 | 5751 | 2810 |
| Powiat raciborski | 48 | 339 | 5493 | 2683 | 931 | 937 | 438 |
| Gmina miejska: | | | | | | | |
| Racibórz | 15 | 151 | 2761 | 1366 | 460 | 454 | 212 |
| Gminy miejsko-wiejskie: | | | | | | | |
| Krzanowice | 3 | 18 | 268 | 136 | 47 | 48 | 29 |
| w tym miasto | 1 | 7 | 154 | 70 | 24 | 27 | 18 |
| Kuźnia Raciborska | 4 | 36 | 590 | 259 | 103 | 117 | 49 |
| w tym miasto | 2 | 18 | 310 | 137 | 55 | 70 | 29 |
| Gminy wiejskie: | | | | | | | |
| Kornowac | 3 | 18 | 298 | 147 | 48 | 57 | 27 |
| Krzyżanowice | 8 | 39 | 603 | 292 | 102 | 94 | 45 |
| Nędza | 4 | 21 | 343 | 171 | 62 | 66 | 26 |
| Pietrowice Wielkie | 5 | 28 | 363 | 175 | 66 | 52 | 24 |
| Rudnik | 6 | 28 | 267 | 137 | 43 | 49 | 26 |
| Powiat rybnicki | 25 | 241 | 4500 | 2190 | 799 | 731 | 363 |
| Gmina miejsko-wiejska: | | | | | | | |
| Czerwionka-Leszczyny | 13 | 125 | 2339 | 1162 | 427 | 364 | 188 |
| w tym miasto | 7 | 84 | 1578 | 779 | 274 | 251 | 127 |
| Gminy wiejskie: | | | | | | | |
| Gaszowice | 3 | 25 | 576 | 290 | 104 | 87 | 36 |
| Jejkowice | 1 | 14 | 273 | 116 | 41 | 51 | 25 |
| Lyski | 5 | 38 | 499 | 233 | 70 | 96 | 41 |
| Świerklany | 3 | 39 | 813 | 389 | 157 | 133 | 73 |

^a Bez dzieci w wieku 6 lat objętych edukacją w placówkach wychowania przedszkolnego. ^b Z roku szkolnego 2012/13.

^a Excluding children aged 6 attending pre-primary education establishments. ^b From the 2012/13 school year.

TABL. 1 (47). SZKOŁY PODSTAWOWE^a DLA DZIECI I MŁODZIEŻY W ROKU SZKOLNYM 2013/14 (cd.)
 PRIMARY SCHOOLS^a FOR CHILDREN AND YOUTH IN THE 2013/14 SCHOOL YEAR (cont.)

| WYSZCZEGÓLNIENIE SPECIFICATION gmina miejska urban gmina gmina miejsko-wiejska urban-rural gmina w tym miasto of which city gmina wiejska rural gmina | Szkoły Schools | Oddziały Sections | Uczniowie Pupils | | | Absolwenci ^b Graduates ^b | |
|--|-------------------|----------------------|---------------------|----------------------|----------------------------------|---|---|
| | | | ogółem total | z ogółem of total | | ogółem total | w tym kobiety of which females |
| | | | | kobiety females | klasa I 1 st grade | | |
| PODREGION (SUBREGION) RYBNICKI (dok.) (cont.) | | | | | | | |
| Powiat wodzisławski | 44 | 443 | 8768 | 4259 | 1492 | 1424 | 698 |
| Gminy miejskie: | | | | | | | |
| Pszów | 3 | 32 | 708 | 324 | 117 | 134 | 64 |
| Radlin | 3 | 49 | 1027 | 501 | 183 | 186 | 77 |
| Rydułtowy | 3 | 53 | 1143 | 544 | 204 | 188 | 95 |
| Wodzisław Śląski | 14 | 124 | 2626 | 1241 | 417 | 416 | 207 |
| Gminy wiejskie: | | | | | | | |
| Godów | 6 | 48 | 788 | 381 | 134 | 107 | 53 |
| Gorzyce | 8 | 71 | 1292 | 652 | 231 | 199 | 101 |
| Lubomia | 3 | 24 | 438 | 251 | 78 | 80 | 40 |
| Marklowice | 2 | 19 | 371 | 179 | 65 | 58 | 32 |
| Mszana | 2 | 23 | 375 | 186 | 63 | 56 | 29 |
| Miasta na prawach powiatu: Cities with powiat status: | | | | | | | |
| Jastrzębie-Zdrój | 19 | 239 | 5046 | 2431 | 894 | 863 | 424 |
| Rybnik | 29 | 365 | 7634 | 3681 | 1345 | 1238 | 632 |
| Żory | 14 | 172 | 3563 | 1731 | 658 | 558 | 255 |
| PODREGION (SUBREGION) SOSNOWIECKI | 168 | 1713 | 32805 | 15903 | 5840 | 5394 | 2617 |
| Powiat będziński | 37 | 360 | 7273 | 3479 | 1336 | 1123 | 511 |
| Gminy miejskie: | | | | | | | |
| Będzin | 11 | 139 | 2838 | 1356 | 554 | 401 | 186 |
| Czeladź | 5 | 65 | 1459 | 705 | 274 | 249 | 112 |
| Sławków | 1 | 18 | 394 | 183 | 75 | 55 | 28 |
| Wojkowice | 2 | 15 | 341 | 161 | 55 | 76 | 43 |
| Gmina miejsko-wiejska: | | | | | | | |
| Siewierz | 5 | 39 | 651 | 315 | 102 | 109 | 38 |
| w tym miasto | 2 | 21 | 354 | 172 | 59 | 48 | 21 |
| Gminy wiejskie: | | | | | | | |
| Bobrowniki | 4 | 24 | 548 | 274 | 96 | 86 | 33 |
| Mierzęcice | 5 | 28 | 403 | 188 | 62 | 52 | 28 |
| Psary | 4 | 32 | 639 | 297 | 118 | 95 | 43 |

^a Bez dzieci w wieku 6 lat objętych edukacją w placówkach wychowania przedszkolnego. ^b Z roku szkolnego 2012/13.

^a Excluding children aged 6 attending pre-primary education establishments. ^b From the 2012/13 school year.

TABL. 1 (47). SZKOŁY PODSTAWOWE^a DLA DZIECI I MŁODZIEŻY W ROKU SZKOLNYM 2013/14 (cd.)
 PRIMARY SCHOOLS^a FOR CHILDREN AND YOUTH IN THE 2013/14 SCHOOL YEAR (cont.)

| WYSZCZEGÓLNIENIE SPECIFICATION gmina miejska urban gmina gmina miejsko-wiejska urban-rural gmina w tym miasto of which city gmina wiejska rural gmina | Szkoły Schools | Oddziały Sections | Uczniowie Pupils | | | Absolwenci ^b Graduates ^b | |
|--|-------------------|----------------------|---------------------|----------------------|----------------------------------|---|---|
| | | | ogółem total | z ogółem of total | | ogółem total | w tym kobiety of which females |
| | | | | kobiety females | klasa I 1 st grade | | |
| PODREGION (SUBREGION) SOSNOWIECKI (dok.) (cont.) | | | | | | | |
| Powiat zawierciański | 45 | 352 | 6071 | 2977 | 1076 | 1015 | 535 |
| Gminy miejskie: | | | | | | | |
| Poręba | 3 | 24 | 417 | 190 | 72 | 73 | 40 |
| Zawiercie | 11 | 126 | 2554 | 1264 | 453 | 435 | 230 |
| Gminy miejsko-wiejskie: | | | | | | | |
| Łazy | 8 | 54 | 778 | 362 | 172 | 101 | 46 |
| w tym miasto | 2 | 18 | 359 | 167 | 97 | 51 | 22 |
| Ogrodzieniec | 4 | 30 | 460 | 231 | 78 | 77 | 41 |
| w tym miasto | 1 | 12 | 250 | 124 | 43 | 38 | 23 |
| Pilica | 4 | 25 | 408 | 184 | 80 | 69 | 38 |
| w tym miasto | 1 | 9 | 172 | 74 | 33 | 28 | 12 |
| Szczekociny | 4 | 27 | 395 | 204 | 60 | 67 | 31 |
| w tym miasto | 2 | 18 | 281 | 139 | 44 | 44 | 17 |
| Gminy wiejskie: | | | | | | | |
| Irządze | 1 | 8 | 146 | 80 | 20 | 26 | 11 |
| Kroczyce | 4 | 23 | 363 | 171 | 55 | 64 | 35 |
| Włodowice | 3 | 19 | 265 | 131 | 39 | 45 | 29 |
| Żarnowiec | 3 | 16 | 285 | 160 | 47 | 58 | 34 |
| Miasta na prawach powiatu: Cities with powiat status: | | | | | | | |
| Dąbrowa Górnicza | 30 | 325 | 5925 | 2884 | 1080 | 967 | 466 |
| Jaworzno | 17 | 224 | 4527 | 2177 | 773 | 734 | 346 |
| Sosnowiec | 39 | 452 | 9009 | 4386 | 1575 | 1555 | 759 |
| PODREGION (SUBREGION) TYSKI | 100 | 1123 | 22184 | 10971 | 3773 | 3558 | 1728 |
| Powiat bieruńsko- -lędziński | 12 | 169 | 3384 | 1665 | 568 | 564 | 268 |
| Gminy miejskie: | | | | | | | |
| Bieruń | 3 | 49 | 1085 | 516 | 174 | 174 | 79 |
| Imielin | 1 | 23 | 502 | 249 | 82 | 83 | 45 |
| Lędziny | 3 | 46 | 943 | 460 | 142 | 169 | 73 |

^a Bez dzieci w wieku 6 lat objętych edukacją w placówkach wychowania przedszkolnego. ^b Z roku szkolnego 2012/13.

^a Excluding children aged 6 attending pre-primary education establishments. ^b From the 2012/13 school year.

TABL. 1 (47). SZKOŁY PODSTAWOWE^a DLA DZIECI I MŁODZIEŻY W ROKU SZKOLNYM 2013/14 (dok.)
 PRIMARY SCHOOLS^a FOR CHILDREN AND YOUTH IN THE 2013/14 SCHOOL YEAR (cont.)

| WYSZCZEGÓLNIENIE SPECIFICATION gmina miejska urban gmina gmina miejsko-wiejska urban-rural gmina w tym miasto of which city gmina wiejska rural gmina | Szkoły Schools | Oddziały Sections | Uczniowie Pupils | | | Absolwenci ^b Graduates ^b | |
|--|-------------------|----------------------|---------------------|----------------------|----------------------------------|---|---|
| | | | ogółem total | z ogółem of total | | ogółem total | w tym kobiety of which females |
| | | | | kobiety females | klasa I 1 st grade | | |
| PODREGION (SUBREGION) | | | | | | | |
| TYSKI (dok.) (cont.) | | | | | | | |
| Powiat bieruński- -łędziński (dok.) (cont.) | | | | | | | |
| Gminy wiejskie: | | | | | | | |
| Bojszowy | 3 | 32 | 505 | 266 | 100 | 83 | 45 |
| Chelm Śląski | 2 | 19 | 349 | 174 | 70 | 55 | 26 |
| Powiat mikołowski | 25 | 278 | 5427 | 2657 | 925 | 896 | 427 |
| Gminy miejskie: | | | | | | | |
| Łaziska Górne | 4 | 61 | 1184 | 577 | 205 | 204 | 84 |
| Mikołów | 10 | 109 | 2262 | 1107 | 402 | 378 | 199 |
| Orzesze | 8 | 68 | 1164 | 578 | 182 | 186 | 88 |
| Gminy wiejskie: | | | | | | | |
| Ornontowice | 1 | 15 | 326 | 156 | 60 | 57 | 26 |
| Wiry | 2 | 25 | 491 | 239 | 76 | 71 | 30 |
| Powiat pszczyński | 39 | 352 | 6874 | 3409 | 1155 | 1166 | 567 |
| Gmina miejsko-wiejska: | | | | | | | |
| Pszczyna | 19 | 173 | 3249 | 1595 | 535 | 534 | 277 |
| w tym miasto | 6 | 81 | 1487 | 736 | 232 | 243 | 128 |
| Gminy wiejskie: | | | | | | | |
| Goczałkowice-Zdrój | 2 | 19 | 426 | 228 | 70 | 85 | 40 |
| Kobiór | 1 | 13 | 255 | 130 | 44 | 57 | 25 |
| Miedzna | 5 | 47 | 955 | 474 | 164 | 142 | 72 |
| Pawłowice | 6 | 56 | 1146 | 554 | 205 | 195 | 91 |
| Suszec | 6 | 44 | 843 | 428 | 137 | 153 | 62 |
| Miasto na prawach powiatu: City with powiat status: Tychy | 24 | 324 | 6499 | 3240 | 1125 | 932 | 466 |

^a Bez dzieci w wieku 6 lat objętych edukacją w placówkach wychowania przedszkolnego. ^b Z roku szkolnego 2012/13.
 Źródło: dane Ministerstwa Edukacji Narodowej.

^a Excluding children aged 6 attending pre-primary education establishments. ^b From the 2012/13 school year.
 Source: data of the Ministry of National Education.

TABL. 2 (48). GIMNAZJA DLA DZIECI I MŁODZIEŻY W ROKU SZKOLNYM 2013/14

LOWER SECONDARY SCHOOLS FOR CHILDREN AND YOUTH IN THE 2013/14 SCHOOL YEAR

| WYSZCZEGÓLNIENIE SPECIFICATION gmina miejska urban gmina gmina miejsko-wiejska urban-rural gmina w tym miasto of which city gmina wiejska rural gmina | Szkoły Schools | Oddziały Sections | Uczniowie Pupils | | | Absolwenci ^a Graduates ^a | |
|--|-------------------|----------------------|---------------------|--------------------|----------------------------------|---|---|
| | | | ogółem total | z ogółem of total | | ogółem total | w tym kobiety of which females |
| | | | | kobiety females | klasa I 1 st grade | | |
| WOJEWÓDZTWO VOIVODSHIP | 760 | 5643 | 122530 | 58970 | 41135 | 41043 | 20027 |
| PODREGION (SUBREGION) | | | | | | | |
| BIELSKI | 140 | 931 | 20037 | 9551 | 6769 | 6735 | 3248 |
| Powiat bielski | 31 | 218 | 4675 | 2195 | 1594 | 1493 | 709 |
| Gmina miejska: | | | | | | | |
| Szczyrk | 2 | 7 | 152 | 71 | 45 | 53 | 23 |
| Gminy miejsko-wiejskie: | | | | | | | |
| Czechowice-Dziedzice | 7 | 61 | 1340 | 650 | 452 | 430 | 204 |
| w tym miasto | 5 | 47 | 1021 | 498 | 339 | 329 | 163 |
| Wilamowice | 3 | 21 | 486 | 223 | 157 | 163 | 74 |
| w tym miasto | 1 | 6 | 144 | 59 | 43 | 58 | 25 |
| Gminy wiejskie: | | | | | | | |
| Bestwina | 2 | 14 | 326 | 167 | 111 | 106 | 46 |
| Buczkowice | 5 | 20 | 365 | 172 | 128 | 134 | 72 |
| Jasienica | 3 | 31 | 694 | 340 | 258 | 178 | 98 |
| Jaworze | 2 | 11 | 209 | 73 | 87 | 69 | 30 |
| Kozy | 1 | 14 | 323 | 175 | 111 | 113 | 55 |
| Porąbka | 4 | 22 | 409 | 165 | 124 | 132 | 53 |
| Wilkowice | 2 | 17 | 371 | 159 | 121 | 115 | 54 |
| Powiat cieszyński | 32 | 252 | 5555 | 2658 | 1895 | 1863 | 872 |
| Gminy miejskie: | | | | | | | |
| Cieszyn | 6 | 56 | 1205 | 577 | 424 | 391 | 182 |
| Ustroń | 3 | 24 | 569 | 240 | 189 | 201 | 95 |
| Wisła | 1 | 12 | 271 | 119 | 96 | 94 | 55 |
| Gminy miejsko-wiejskie: | | | | | | | |
| Skoczów | 7 | 41 | 812 | 417 | 266 | 238 | 111 |
| w tym miasto | 4 | 28 | 526 | 278 | 164 | 162 | 68 |
| Strumięń | 3 | 20 | 404 | 195 | 135 | 143 | 72 |
| w tym miasto | 1 | 14 | 266 | 125 | 93 | 96 | 47 |
| Gminy wiejskie: | | | | | | | |
| Brenna | 2 | 17 | 379 | 190 | 131 | 130 | 65 |
| Chybie | 2 | 13 | 310 | 138 | 98 | 104 | 40 |
| Dębowiec | 1 | 9 | 183 | 90 | 63 | 71 | 30 |
| Golezów | 1 | 12 | 245 | 115 | 92 | 101 | 51 |
| Hażlach | 2 | 12 | 235 | 111 | 85 | 95 | 45 |
| Istebna | 2 | 18 | 450 | 208 | 153 | 158 | 66 |
| Zebrzydowice | 2 | 18 | 492 | 258 | 163 | 137 | 60 |

^a Z roku szkolnego 2012/13.^a From the 2012/13 school year.

TABL. 2 (48). GIMNAZJA DLA DZIECI I MŁODZIEŻY W ROKU SZKOLNYM 2013/14 (cd.)

LOWER SECONDARY SCHOOLS FOR CHILDREN AND YOUTH IN THE 2013/14 SCHOOL YEAR (cont.)

| WYSZCZEGÓLNIENIE SPECIFICATION gmina miejska urban gmina gmina miejsko-wiejska urban-rural gmina w tym miasto of which city gmina wiejska rural gmina | Szkoły Schools | Oddziały Sections | Uczniowie Pupils | | | Absolwenci ^d Graduates ^d | |
|--|-------------------|----------------------|---------------------|----------------------|----------------------------------|---|---|
| | | | ogółem total | z ogółem of total | | ogółem total | w tym kobiety of which females |
| | | | | kobiety females | klasa I I st grade | | |
| PODREGION (SUBREGION) BIELSKI (dok.) (cont.) | | | | | | | |
| Powiat żywiecki | 46 | 248 | 5079 | 2449 | 1662 | 1798 | 892 |
| Gmina miejska: | | | | | | | |
| Żywiec | 8 | 59 | 1182 | 568 | 391 | 410 | 204 |
| Gminy wiejskie: | | | | | | | |
| Czernichów | 2 | 9 | 169 | 84 | 48 | 65 | 33 |
| Gilowice | 2 | 10 | 196 | 105 | 73 | 66 | 36 |
| Jeleśnia | 8 | 25 | 436 | 200 | 129 | 157 | 73 |
| Koszarawa | 2 | 7 | 158 | 74 | 56 | 31 | 15 |
| Lipowa | 1 | 13 | 316 | 165 | 99 | 129 | 67 |
| Łękawica | 1 | 8 | 171 | 84 | 61 | 61 | 26 |
| Łodygowice | 4 | 22 | 431 | 195 | 128 | 146 | 74 |
| Milówka | 1 | 15 | 375 | 177 | 114 | 149 | 76 |
| Radziechowy-Wieprz | 3 | 19 | 386 | 181 | 118 | 132 | 63 |
| Rajcza | 4 | 17 | 296 | 147 | 96 | 94 | 53 |
| Ślemień | 1 | 6 | 121 | 68 | 35 | 40 | 25 |
| Świnna | 4 | 11 | 219 | 107 | 82 | 81 | 40 |
| Ujsoly | 1 | 6 | 138 | 64 | 50 | 49 | 22 |
| Węgierska Górka | 4 | 21 | 485 | 230 | 182 | 188 | 85 |
| Miasto na prawach powiatu: City with powiat status: | | | | | | | |
| Bielsko-Biała | 31 | 213 | 4728 | 2249 | 1618 | 1581 | 775 |
| PODREGION (SUBREGION) BYTOMSKI | 67 | 519 | 11588 | 5538 | 3870 | 3862 | 1817 |
| Powiat lubliniecki | 18 | 114 | 2261 | 1073 | 724 | 777 | 338 |
| Gmina miejska: | | | | | | | |
| Lubliniec | 5 | 39 | 701 | 321 | 230 | 241 | 119 |
| Gmina miejsko-wiejska: | | | | | | | |
| Woźniki | 3 | 16 | 315 | 152 | 94 | 89 | 37 |
| w tym miasto | 1 | 6 | 150 | 78 | 50 | 42 | 16 |
| Gminy wiejskie: | | | | | | | |
| Boronów | 1 | 5 | 88 | 42 | 23 | 39 | 18 |
| Ciasna | 1 | 8 | 173 | 89 | 53 | 75 | 20 |
| Herby | 3 | 10 | 202 | 80 | 69 | 66 | 27 |
| Kochanowice | 2 | 11 | 227 | 109 | 83 | 76 | 32 |
| Koszęcin | 2 | 16 | 332 | 172 | 109 | 112 | 45 |
| Pawonków | 1 | 9 | 223 | 108 | 63 | 79 | 40 |

^a Z roku szkolnego 2012/13.^a From the 2012/13 school year.

TABL. 2 (48). GIMNAZJA DLA DZIECI I MŁODZIEŻY W ROKU SZKOLNYM 2013/14 (cd.)

LOWER SECONDARY SCHOOLS FOR CHILDREN AND YOUTH IN THE 2013/14 SCHOOL YEAR (cont.)

| WYSZCZEGÓLNIENIE SPECIFICATION gmina miejska urban gmina gmina miejsko-wiejska urban-rural gmina w tym miasto of which city gmina wiejska rural gmina | Szkoły Schools | Oddziały Sections | Uczniowie Pupils | | | Absolwenci ^a Graduates ^a | |
|--|-------------------|----------------------|---------------------|----------------------|----------------------------------|---|---|
| | | | ogółem total | z ogółem of total | | ogółem total | w tym kobiety of which females |
| | | | | kobiety females | klasa I 1 st grade | | |
| PODREGION (SUBREGION) BYTOMSKI (dok.) (cont.) | | | | | | | |
| Powiat tarnogórski | 26 | 164 | 3704 | 1764 | 1268 | 1247 | 576 |
| Gminy miejskie: | | | | | | | |
| Kalety | 3 | 12 | 237 | 109 | 63 | 90 | 37 |
| Miasteczko Śląskie | 1 | 9 | 197 | 103 | 69 | 59 | 22 |
| Radzionków | 4 | 24 | 529 | 258 | 178 | 186 | 84 |
| Tarnowskie Góry | 7 | 57 | 1448 | 687 | 523 | 505 | 237 |
| Gminy wiejskie: | | | | | | | |
| Krupski Młyn | 2 | 8 | 125 | 49 | 47 | 54 | 16 |
| Ożarowice | 1 | 9 | 187 | 95 | 63 | 68 | 35 |
| Świerklaniec | 2 | 16 | 380 | 184 | 125 | 110 | 59 |
| Tworóg | 1 | 9 | 210 | 102 | 74 | 67 | 34 |
| Zbrostawice | 5 | 20 | 391 | 177 | 126 | 108 | 52 |
| Miasta na prawach powiatu: | | | | | | | |
| Cities with powiat status: | | | | | | | |
| Bytom | 17 | 184 | 4184 | 2009 | 1421 | 1364 | 669 |
| Piekary Śląskie | 6 | 57 | 1439 | 692 | 457 | 474 | 234 |
| PODREGION (SUBREGION) CZĘSTOCHOWSKI | 110 | 660 | 14034 | 6630 | 4663 | 5150 | 2538 |
| Powiat częstochowski | 35 | 179 | 3698 | 1805 | 1202 | 1380 | 688 |
| Gminy miejsko-wiejskie: | | | | | | | |
| Blachownia | 1 | 12 | 277 | 140 | 84 | 96 | 52 |
| w tym miasto | 1 | 12 | 277 | 140 | 84 | 96 | 52 |
| Koniecpol | 2 | 14 | 290 | 140 | 85 | 93 | 52 |
| w tym miasto | 2 | 14 | 290 | 140 | 85 | 93 | 52 |

^a Z roku szkolnego 2012/13.^a From the 2012/13 school year.

TABL. 2 (48). GIMNAZJA DLA DZIECI I MŁODZIEŻY W ROKU SZKOLNYM 2013/14 (cd.)

LOWER SECONDARY SCHOOLS FOR CHILDREN AND YOUTH IN THE 2013/14 SCHOOL YEAR (cont.)

| WYSZCZEGÓLNIENIE SPECIFICATION gmina miejska urban gmina gmina miejsko-wiejska urban-rural gmina w tym miasto of which city gmina wiejska rural gmina | Szkoły Schools | Oddziały Sections | Uczniowie Pupils | | | Absolwenci ^a Graduates ^a | |
|--|-------------------|----------------------|---------------------|----------------------|----------------------------------|---|---|
| | | | ogółem total | z ogółem of total | | ogółem total | w tym kobiety of which females |
| | | | | kobiety females | klasa I I st grade | | |
| PODREGION (SUBREGION) CZĘSTOCHOWSKI (cd.) (cont.) | | | | | | | |
| Powiat częstochowski (dok.) (cont.) | | | | | | | |
| Gminy wiejskie: | | | | | | | |
| Dąbrowa Zielona..... | 1 | 5 | 108 | 58 | 46 | 37 | 17 |
| Janów | 1 | 6 | 161 | 79 | 55 | 70 | 35 |
| Kamienica Polska | 1 | 7 | 130 | 62 | 43 | 42 | 25 |
| Kłomnice | 7 | 24 | 441 | 215 | 142 | 149 | 75 |
| Konopiska | 3 | 14 | 259 | 119 | 85 | 102 | 52 |
| Kruszyna | 2 | 7 | 161 | 83 | 46 | 51 | 27 |
| Lelów | 2 | 7 | 145 | 75 | 49 | 60 | 23 |
| Mstów | 1 | 13 | 281 | 132 | 102 | 107 | 53 |
| Mykanów | 4 | 20 | 432 | 209 | 140 | 174 | 87 |
| Olsztyn | 3 | 13 | 255 | 123 | 74 | 92 | 53 |
| Poczesna | 3 | 14 | 280 | 143 | 97 | 125 | 52 |
| Przyrów | 1 | 5 | 103 | 40 | 29 | 39 | 14 |
| Rędziny | 2 | 12 | 272 | 137 | 87 | 116 | 59 |
| Starcza | 1 | 6 | 103 | 50 | 38 | 27 | 12 |
| Powiat kłobucki | 21 | 120 | 2589 | 1185 | 890 | 947 | 473 |
| Gminy miejsko-wiejskie: | | | | | | | |
| Kłobuck | 7 | 34 | 666 | 294 | 233 | 241 | 125 |
| w tym miasto | 2 | 18 | 381 | 181 | 144 | 124 | 63 |
| Krzepice | 3 | 17 | 302 | 126 | 115 | 126 | 56 |
| w tym miasto | 2 | 14 | 252 | 108 | 96 | 105 | 47 |
| Gminy wiejskie: | | | | | | | |
| Lipie | 2 | 10 | 209 | 97 | 70 | 70 | 39 |
| Miedzno | 2 | 11 | 228 | 110 | 81 | 78 | 46 |
| Opatów | 1 | 9 | 204 | 96 | 63 | 54 | 26 |
| Panki | 1 | 6 | 134 | 74 | 38 | 63 | 32 |
| Popów | 1 | 6 | 190 | 92 | 63 | 63 | 31 |
| Przystajń | 1 | 7 | 187 | 87 | 62 | 72 | 35 |
| Wręczyca Wielka | 3 | 20 | 469 | 209 | 165 | 180 | 83 |

^a Z roku szkolnego 2012/13.^a From the 2012/13 school year.

TABL. 2 (48). GIMNAZJA DLA DZIECI I MŁODZIEŻY W ROKU SZKOLNYM 2013/14 (cd.)

LOWER SECONDARY SCHOOLS FOR CHILDREN AND YOUTH IN THE 2013/14 SCHOOL YEAR (cont.)

| WYSZCZEGÓLNIENIE SPECIFICATION gmina miejska urban gmina gmina miejsko-wiejska urban-rural gmina w tym miasto of which city gmina wiejska rural gmina | Szkoły Schools | Oddziały Sections | Uczniowie Pupils | | | Absolwenci ^a Graduates ^a | |
|--|-------------------|----------------------|---------------------|----------------------|----------------------------------|---|---|
| | | | ogółem total | z ogółem of total | | ogółem total | w tym kobiety of which females |
| | | | | kobiety females | klasa I 1 st grade | | |
| PODREGION (SUBREGION) CZĘSTOCHOWSKI (dok.) (cont.) | | | | | | | |
| Powiat myszkowski | 15 | 88 | 1946 | 919 | 663 | 696 | 334 |
| Gmina miejska: | | | | | | | |
| Myszków | 5 | 32 | 811 | 374 | 284 | 299 | 145 |
| Gminy miejsko-wiejskie: | | | | | | | |
| Koziegłowy | 4 | 18 | 375 | 179 | 130 | 144 | 69 |
| w tym miasto | 1 | 9 | 231 | 117 | 77 | 72 | 34 |
| Żarki | 2 | 13 | 263 | 132 | 78 | 89 | 44 |
| w tym miasto | 2 | 13 | 263 | 132 | 78 | 89 | 44 |
| Gminy wiejskie: | | | | | | | |
| Niegowa | 2 | 11 | 203 | 102 | 67 | 61 | 23 |
| Poraj | 2 | 14 | 294 | 132 | 104 | 103 | 53 |
| Miasto na prawach powiatu: City with powiat status: | | | | | | | |
| Częstochowa | 39 | 273 | 5801 | 2721 | 1908 | 2127 | 1043 |
| PODREGION (SUBREGION) GLIWICKI | 71 | 579 | 12441 | 5856 | 4151 | 3987 | 1928 |
| Powiat gliwicki | 17 | 141 | 3099 | 1506 | 1051 | 1066 | 506 |
| Gminy miejskie: | | | | | | | |
| Knurów | 5 | 46 | 1094 | 545 | 376 | 372 | 186 |
| Pyskowice | 3 | 25 | 463 | 203 | 172 | 141 | 66 |
| Gminy miejsko-wiejskie: | | | | | | | |
| Sośnicowice | 1 | 9 | 236 | 121 | 86 | 85 | 42 |
| w tym miasto | 1 | 9 | 236 | 121 | 86 | 85 | 42 |
| Toszek | 1 | 12 | 251 | 110 | 74 | 84 | 37 |
| w tym miasto | 1 | 12 | 251 | 110 | 74 | 84 | 37 |
| Gminy wiejskie: | | | | | | | |
| Gierałtowie | 3 | 17 | 326 | 152 | 102 | 124 | 60 |
| Pilchowice | 2 | 11 | 262 | 133 | 80 | 98 | 45 |
| Rudziniec | 1 | 12 | 271 | 134 | 91 | 78 | 36 |
| Wielowieś | 1 | 9 | 196 | 108 | 70 | 84 | 34 |
| Miasta na prawach powiatu: Cities with powiat status: | | | | | | | |
| Gliwice | 24 | 199 | 4457 | 2144 | 1477 | 1432 | 681 |
| Zabrze | 30 | 239 | 4885 | 2206 | 1623 | 1489 | 741 |

^a Z roku szkolnego 2012/13.^a From the 2012/13 school year.

TABL. 2 (48). GIMNAZJA DLA DZIECI I MŁODZIEŻY W ROKU SZKOLNYM 2013/14 (cd.)

LOWER SECONDARY SCHOOLS FOR CHILDREN AND YOUTH IN THE 2013/14 SCHOOL YEAR (cont.)

| WYSZCZEGÓLNIENIE SPECIFICATION gmina miejska urban gmina gmina miejsko-wiejska urban-rural gmina w tym miasto of which city gmina wiejska rural gmina | Szkoły Schools | Oddziały Sections | Uczniowie Pupils | | | Absolwenci ^a Graduates ^a | |
|--|-------------------|----------------------|---------------------|----------------------|----------------------------------|---|---|
| | | | ogółem total | z ogółem of total | | ogółem total | w tym kobiety of which females |
| | | | | kobiety females | klasa I I st grade | | |
| PODREGION (SUBREGION) | | | | | | | |
| KATOWICKI | 107 | 877 | 18702 | 9116 | 6305 | 5980 | 2957 |
| Miasta na prawach powiatu: | | | | | | | |
| Cities with powiat status: | | | | | | | |
| Chorzów | 18 | 156 | 3391 | 1620 | 1198 | 1034 | 496 |
| Katowice | 44 | 310 | 6454 | 3113 | 2102 | 2129 | 1024 |
| Mysłowice | 9 | 91 | 1910 | 941 | 668 | 627 | 306 |
| Ruda Śląska | 19 | 181 | 3867 | 1927 | 1279 | 1231 | 629 |
| Siemianowice Śląskie | 10 | 73 | 1612 | 802 | 539 | 514 | 269 |
| Świętochłowice | 7 | 66 | 1468 | 713 | 519 | 445 | 233 |
| PODREGION (SUBREGION) | | | | | | | |
| RYBNICKI | 102 | 809 | 18249 | 8880 | 5971 | 6321 | 3086 |
| Powiat raciborski | 24 | 155 | 3039 | 1427 | 1000 | 1057 | 484 |
| Gmina miejska: | | | | | | | |
| Racibórz | 9 | 81 | 1681 | 827 | 549 | 598 | 289 |
| Gminy miejsko-wiejskie: | | | | | | | |
| Krzanowice | 1 | 6 | 110 | 54 | 38 | 43 | 20 |
| w tym miasto | 1 | 6 | 110 | 54 | 38 | 43 | 20 |
| Kuźnia Raciborska | 4 | 20 | 332 | 117 | 118 | 114 | 39 |
| w tym miasto | 2 | 11 | 168 | 62 | 65 | 50 | 18 |
| Gminy wiejskie: | | | | | | | |
| Kornowac | 1 | 6 | 143 | 70 | 46 | 49 | 15 |
| Krzyżanowice | 4 | 15 | 270 | 132 | 90 | 94 | 48 |
| Nędza | 1 | 8 | 172 | 72 | 59 | 68 | 33 |
| Pietrowice Wielkie | 1 | 8 | 170 | 80 | 50 | 56 | 22 |
| Rudnik | 3 | 11 | 161 | 75 | 50 | 35 | 18 |
| Powiat rybnicki | 13 | 93 | 2128 | 1054 | 696 | 739 | 359 |
| Gmina miejsko-wiejska: | | | | | | | |
| Czerwionka-Leszczyny | 8 | 48 | 1064 | 522 | 335 | 355 | 174 |
| w tym miasto | 7 | 43 | 957 | 466 | 307 | 309 | 146 |
| Gminy wiejskie: | | | | | | | |
| Gaszowice | 1 | 9 | 198 | 90 | 73 | 79 | 36 |
| Jejkowice | 1 | 9 | 228 | 112 | 73 | 88 | 42 |
| Lyski | 1 | 10 | 231 | 100 | 79 | 82 | 44 |
| Świerklany | 2 | 17 | 407 | 230 | 136 | 135 | 63 |

^a Z roku szkolnego 2012/13.^a From the 2012/13 school year.

TABL. 2 (48). GIMNAZJA DLA DZIECI I MŁODZIEŻY W ROKU SZKOLNYM 2013/14 (cd.)

LOWER SECONDARY SCHOOLS FOR CHILDREN AND YOUTH IN THE 2013/14 SCHOOL YEAR (cont.)

| WYSZCZEGÓLNIENIE SPECIFICATION gmina miejska urban gmina gmina miejsko-wiejska urban-rural gmina w tym miasto of which city gmina wiejska rural gmina | Szkoły Schools | Oddziały Sections | Uczniowie Pupils | | | Absolwenci ^d Graduates ^d | |
|--|-------------------|----------------------|---------------------|--------------------|----------------------------------|---|---|
| | | | ogółem total | z ogółem of total | | ogółem total | w tym kobiety of which females |
| | | | | kobiety females | klasa I 1 st grade | | |
| PODREGION (SUBREGION) RYBNICKI (dok.) (cont.) | | | | | | | |
| Powiat wodzisławski | 22 | 201 | 4590 | 2270 | 1506 | 1614 | 807 |
| Gminy miejskie: | | | | | | | |
| Pszów | 1 | 15 | 361 | 183 | 120 | 113 | 49 |
| Radlin | 2 | 23 | 581 | 275 | 220 | 208 | 116 |
| Rydułtowy | 2 | 25 | 585 | 284 | 174 | 189 | 97 |
| Wodzisław Śląski | 6 | 62 | 1422 | 705 | 457 | 510 | 243 |
| Gminy wiejskie: | | | | | | | |
| Godów | 2 | 18 | 374 | 193 | 112 | 141 | 75 |
| Gorzyce | 4 | 26 | 603 | 307 | 205 | 219 | 116 |
| Lubomia | 2 | 11 | 233 | 108 | 85 | 84 | 43 |
| Markłowice | 1 | 9 | 220 | 120 | 74 | 66 | 25 |
| Mszana | 2 | 12 | 211 | 95 | 59 | 84 | 43 |
| Miasta na prawach powiatu: Cities with powiat status: | | | | | | | |
| Jastrzębie-Zdrój | 15 | 110 | 2626 | 1294 | 888 | 923 | 430 |
| Rybnik | 19 | 172 | 4086 | 1955 | 1269 | 1412 | 715 |
| Żory | 9 | 78 | 1780 | 880 | 612 | 576 | 291 |
| PODREGION (SUBREGION) SOSNOWIECKI | 105 | 769 | 16543 | 8074 | 5707 | 5445 | 2684 |
| Powiat będziński | 22 | 150 | 3288 | 1537 | 1119 | 1110 | 534 |
| Gminy miejskie: | | | | | | | |
| Będzin | 7 | 54 | 1198 | 553 | 414 | 428 | 208 |
| Czeladź | 4 | 29 | 675 | 317 | 256 | 205 | 96 |
| Sławków | 1 | 9 | 177 | 86 | 53 | 70 | 32 |
| Wojkowice | 1 | 8 | 179 | 84 | 72 | 52 | 21 |
| Gmina miejsko-wiejska: | | | | | | | |
| Siewierz | 4 | 19 | 368 | 167 | 113 | 116 | 65 |
| w tym miasto | 1 | 8 | 170 | 82 | 53 | 54 | 30 |
| Gminy wiejskie: | | | | | | | |
| Bobrowniki | 2 | 10 | 240 | 102 | 86 | 85 | 44 |
| Mierzęcice | 2 | 10 | 201 | 106 | 46 | 73 | 32 |
| Psary | 1 | 11 | 250 | 122 | 79 | 81 | 36 |

a Z roku szkolnego 2012/13.

a From the 2012/13 school year.

TABL. 2 (48). GIMNAZJA DLA DZIECI I MŁODZIEŻY W ROKU SZKOLNYM 2013/14 (cd.)

LOWER SECONDARY SCHOOLS FOR CHILDREN AND YOUTH IN THE 2013/14 SCHOOL YEAR (cont.)

| WYSZCZEGÓLNIENIE SPECIFICATION gmina miejska urban gmina gmina miejsko-wiejska urban-rural gmina w tym miasto of which city gmina wiejska rural gmina | Szkoły Schools | Oddziały Sections | Uczniowie Pupils | | | Absolwenci ^d Graduates ^d | |
|--|-------------------|----------------------|---------------------|----------------------|----------------------------------|---|---|
| | | | ogółem total | z ogółem of total | | ogółem total | w tym kobiety of which females |
| | | | | kobiety females | klasa I I st grade | | |
| PODREGION (SUBREGION) SOSNOWIECKI (dok.) (cont.) | | | | | | | |
| Powiat zawierciański | 21 | 144 | 3241 | 1643 | 1061 | 1153 | 582 |
| Gminy miejskie: | | | | | | | |
| Poręba | 1 | 9 | 202 | 98 | 69 | 79 | 48 |
| Zawiercie | 7 | 56 | 1366 | 710 | 475 | 486 | 241 |
| Gminy miejsko-wiejskie: | | | | | | | |
| Łazy | 3 | 16 | 348 | 159 | 99 | 116 | 66 |
| w tym miasto | 1 | 10 | 232 | 108 | 67 | 75 | 45 |
| Ogrodzieniec | 1 | 10 | 221 | 113 | 68 | 76 | 39 |
| w tym miasto | 1 | 10 | 221 | 113 | 68 | 76 | 39 |
| Pilica | 2 | 12 | 255 | 126 | 68 | 106 | 46 |
| w tym miasto | 1 | 8 | 179 | 85 | 47 | 72 | 30 |
| Szczekociny | 3 | 15 | 261 | 129 | 97 | 90 | 45 |
| w tym miasto | 1 | 9 | 197 | 90 | 74 | 63 | 35 |
| Gminy wiejskie: | | | | | | | |
| Irządze | 1 | 5 | 95 | 36 | 27 | 38 | 17 |
| Kroczyce | 1 | 9 | 213 | 109 | 65 | 70 | 32 |
| Włodowice | 1 | 6 | 120 | 67 | 39 | 48 | 25 |
| Żarnowiec | 1 | 6 | 160 | 96 | 54 | 44 | 23 |
| Miasta na prawach powiatu: Cities with powiat status: | | | | | | | |
| Dąbrowa Górnicza | 17 | 137 | 2830 | 1416 | 1023 | 925 | 461 |
| Jaworzno | 13 | 110 | 2348 | 1113 | 772 | 761 | 372 |
| Sosnowiec | 32 | 228 | 4836 | 2365 | 1732 | 1496 | 735 |
| PODREGION (SUBREGION) TYSKI | 58 | 499 | 10936 | 5325 | 3699 | 3563 | 1769 |
| Powiat bieruńsko- łędzkiński | 8 | 75 | 1679 | 803 | 564 | 514 | 263 |
| Gminy miejskie: | | | | | | | |
| Bieruń | 2 | 22 | 515 | 241 | 178 | 173 | 79 |
| Imielin | 1 | 12 | 280 | 135 | 90 | 97 | 55 |
| Łędziny | 3 | 21 | 435 | 205 | 155 | 125 | 62 |

^a Z roku szkolnego 2012/13.^a From the 2012/13 school year.

TABL. 2 (48). GIMNAZJA DLA DZIECI I MŁODZIEŻY W ROKU SZKOLNYM 2013/14 (dok.)

LOWER SECONDARY SCHOOLS FOR CHILDREN AND YOUTH IN THE 2013/14 SCHOOL YEAR (cont.)

| WYSZCZEGÓLNIENIE SPECIFICATION gmina miejska urban gmina gmina miejsko-wiejska urban-rural gmina w tym miasto of which city gmina wiejska rural gmina | Szkoły Schools | Oddziały Sections | Uczniowie Pupils | | | Absolwenci ^d Graduates ^a | |
|--|-------------------|----------------------|---------------------|----------------------|----------------------------------|---|---|
| | | | ogółem total | z ogółem of total | | ogółem total | w tym kobiety of which females |
| | | | | kobiety females | klasa I 1 st grade | | |
| PODREGION (SUBREGION) | | | | | | | |
| TYSKI (dok.) (cont.) | | | | | | | |
| Powiat bieruńsko- -lędziński (dok.) (cont.) | | | | | | | |
| Gminy wiejskie: | | | | | | | |
| Bojszowy | 1 | 12 | 281 | 140 | 89 | 71 | 41 |
| Chelm Śląski | 1 | 8 | 168 | 82 | 52 | 48 | 26 |
| Powiat nikołowski | 16 | 122 | 2662 | 1298 | 925 | 878 | 423 |
| Gminy miejskie: | | | | | | | |
| Łaziska Górne | 3 | 27 | 560 | 260 | 202 | 205 | 92 |
| Mikołów | 6 | 53 | 1223 | 631 | 426 | 337 | 159 |
| Orzesze | 4 | 24 | 509 | 225 | 163 | 198 | 104 |
| Gminy wiejskie: | | | | | | | |
| Ornontowice | 1 | 9 | 181 | 90 | 65 | 53 | 27 |
| Wry | 2 | 9 | 189 | 92 | 69 | 85 | 41 |
| Powiat pszczyński | 19 | 170 | 3572 | 1734 | 1194 | 1197 | 588 |
| Gmina miejsko-wiejska: | | | | | | | |
| Pszczyna | 7 | 81 | 1673 | 814 | 543 | 520 | 270 |
| w tym miasto | 5 | 65 | 1385 | 683 | 447 | 407 | 215 |
| Gminy wiejskie: | | | | | | | |
| Goczalkowice-Zdrój | 2 | 11 | 242 | 118 | 95 | 105 | 45 |
| Kobiór | 1 | 7 | 136 | 62 | 57 | 29 | 11 |
| Miedzna | 3 | 25 | 491 | 243 | 140 | 183 | 91 |
| Pawłowice | 3 | 25 | 565 | 271 | 201 | 206 | 101 |
| Suszec | 3 | 21 | 465 | 226 | 158 | 154 | 70 |
| Miasto na prawach powiatu: City with powiat status: | | | | | | | |
| Tychy | 15 | 132 | 3023 | 1490 | 1016 | 974 | 495 |

^a Z roku szkolnego 2012/13.

Ź r ó d ł o: dane Ministerstwa Edukacji Narodowej.

^a From the 2012/13 school year.

S o u r c e: data of the Ministry of National Education.

TABL. 3 (49). ZASADNICZE SZKOŁY ZAWODOWE DLA MŁODZIEŻY ORAZ SZKOŁY SPECJALNE
PRZYSPOSABIAJĄCE DO PRACY W ROKU SZKOLNYM 2013/14

BASIC VOCATIONAL SCHOOLS FOR YOUTH AS WELL AS SPECIAL JOB-TRAINING SCHOOLS
IN THE 2013/14 SCHOOL YEAR

| WYSZCZEGÓLNIENIE SPECIFICATION | Szkoły Schools | Oddziały Sections | Uczniowie Pupils | | | Absolwenci ¹ Graduates ¹ | |
|--|-------------------|----------------------|---------------------|----------------------|----------------------------------|---|---|
| | | | ogółem total | z ogółem of total | | ogółem total | w tym kobiety of which females |
| | | | | kobiety females | klasa I 1 st grade | | |
| WOJEWÓDZTWO a | 185 | 1004 | 20430 | 6568 | 8480 | 7147 | 2618 |
| VOIVODSHIP b | 43 | 187 | 1162 | 497 | 346 | 236 | 104 |
| Podregion (Subregion) | | | | | | | |
| bielski a | 27 | 147 | 3143 | 898 | 1306 | 1227 | 447 |
| b | 5 | 24 | 131 | 59 | 39 | 17 | 10 |
| Powiaty: Powiats: | | | | | | | |
| bielski a | 2 | 7 | 160 | 39 | 67 | 63 | 24 |
| b | 1 | 3 | 22 | 10 | 7 | 2 | 2 |
| cieszyński a | 10 | 59 | 1159 | 356 | 472 | 459 | 157 |
| b | 2 | 5 | 23 | 6 | 8 | 6 | 3 |
| żywiecki a | 8 | 37 | 881 | 235 | 339 | 310 | 110 |
| b | 1 | 8 | 40 | 24 | 15 | 6 | 4 |
| Miasto na prawach powiatu: City with powiat status: | | | | | | | |
| Bielsko-Biała a | 7 | 44 | 943 | 268 | 428 | 395 | 156 |
| b | 1 | 8 | 46 | 19 | 9 | 3 | 1 |
| Podregion (Subregion) | | | | | | | |
| bytomski a | 20 | 115 | 2329 | 799 | 982 | 771 | 300 |
| b | 5 | 20 | 138 | 51 | 33 | 23 | 7 |
| Powiaty: Powiats: | | | | | | | |
| lubliniecki a | 3 | 21 | 424 | 104 | 193 | 169 | 56 |
| b | 1 | 5 | 29 | 11 | 7 | 3 | 1 |
| tarnogórski a | 11 | 39 | 750 | 243 | 298 | 261 | 107 |
| b | 2 | 11 | 60 | 22 | 12 | 12 | 4 |
| Miasta na prawach powiatu: Cities with powiat status: | | | | | | | |
| Bytom a | 5 | 44 | 906 | 327 | 371 | 242 | 79 |
| b | 1 | 3 | 43 | 15 | 14 | 7 | 2 |
| Piekary Śląskie a | 1 | 11 | 249 | 125 | 120 | 99 | 58 |
| b | 1 | 1 | 6 | 3 | – | 1 | – |
| Podregion (Subregion) | | | | | | | |
| częstochoowski a | 18 | 119 | 2436 | 738 | 980 | 833 | 249 |
| b | 8 | 28 | 192 | 76 | 49 | 47 | 21 |
| Powiaty: Powiats: | | | | | | | |
| częstochoowski a | 1 | 3 | 96 | 8 | 32 | 42 | – |
| b | 1 | 4 | 27 | 10 | 5 | 4 | 3 |
| kłobucki a | 3 | 21 | 408 | 105 | 149 | 187 | 52 |
| b | – | – | – | – | – | – | – |
| myszkowski a | 2 | 16 | 262 | 79 | 119 | 113 | 21 |
| b | 1 | 1 | 6 | 2 | – | 4 | 3 |
| Miasto na prawach powiatu: City with powiat status: | | | | | | | |
| Częstochowa a | 12 | 79 | 1670 | 546 | 680 | 491 | 176 |
| b | 6 | 23 | 159 | 64 | 44 | 39 | 15 |

¹ Z roku szkolnego 2012/13.

¹ From the 2012/13 school year.

TABL. 3 (49). ZASADNICZE SZKOŁY ZAWODOWE DLA MŁODZIEŻY ORAZ SZKOŁY SPECJALNE
PRZYSPOSABIAJĄCE DO PRACY W ROKU SZKOLNYM 2013/14 (cd.)

BASIC VOCATIONAL SCHOOLS FOR YOUTH AS WELL AS SPECIAL JOB-TRAINING SCHOOLS
IN THE 2013/14 SCHOOL YEAR (cont.)

| WYSZCZEGÓLNIENIE SPECIFICATION | Szkoły Schools | Oddziały Sections | Uczniowie Pupils | | | Absolwenci ¹ Graduates ¹ | |
|--|-------------------|----------------------|---------------------|----------------------|----------------------------------|---|---|
| | | | ogółem total | z ogółem of total | | ogółem total | w tym kobiety of which females |
| | | | | kobiety females | klasa I 1 st grade | | |
| Podregion (Subregion) | | | | | | | |
| gliwicki | 18 | 101 | 1789 | 630 | 762 | 701 | 243 |
| a | 5 | 14 | 88 | 39 | 26 | 15 | 7 |
| b | | | | | | | |
| Powiat gliwicki | 3 | 19 | 459 | 122 | 190 | 138 | 34 |
| a | 2 | 5 | 34 | 15 | 9 | 4 | 1 |
| b | | | | | | | |
| Miasta na prawach powiatu: Cities with powiat status: | | | | | | | |
| Gliwice | 8 | 48 | 724 | 250 | 287 | 321 | 117 |
| a | 2 | 7 | 44 | 16 | 12 | 3 | 2 |
| b | | | | | | | |
| Zabrze | 7 | 34 | 606 | 258 | 285 | 242 | 92 |
| a | 1 | 2 | 10 | 8 | 5 | 8 | 4 |
| b | | | | | | | |
| Podregion (Subregion) | | | | | | | |
| katowicki | 31 | 144 | 2637 | 985 | 1171 | 773 | 351 |
| a | 5 | 27 | 167 | 74 | 47 | 36 | 18 |
| b | | | | | | | |
| Miasta na prawach powiatu: Cities with powiat status: | | | | | | | |
| Chorzów | 6 | 28 | 535 | 168 | 251 | 158 | 58 |
| a | 1 | 5 | 24 | 13 | 6 | 6 | 3 |
| b | | | | | | | |
| Katowice | 10 | 48 | 805 | 332 | 351 | 280 | 129 |
| a | 1 | 11 | 73 | 34 | 21 | 13 | 6 |
| b | | | | | | | |
| Mysłowice | 4 | 12 | 230 | 59 | 89 | 99 | 34 |
| a | 1 | 4 | 22 | 7 | 7 | 5 | 1 |
| b | | | | | | | |
| Ruda Śląska | 6 | 34 | 693 | 262 | 292 | 189 | 107 |
| a | 1 | 4 | 27 | 11 | 7 | 8 | 5 |
| b | | | | | | | |
| Siemianowice Śląskie | 3 | 11 | 205 | 92 | 118 | 11 | 7 |
| a | 1 | 3 | 21 | 9 | 6 | 4 | 3 |
| b | | | | | | | |
| Świętochłowice | 2 | 11 | 169 | 72 | 70 | 36 | 16 |
| a | - | - | - | - | - | - | - |
| b | | | | | | | |
| Podregion (Subregion) | | | | | | | |
| rybnicki | 30 | 187 | 4424 | 1332 | 1806 | 1515 | 537 |
| a | 6 | 34 | 203 | 83 | 67 | 47 | 24 |
| b | | | | | | | |
| Powiaty: Powiats: | | | | | | | |
| raciborski | 8 | 42 | 822 | 222 | 331 | 328 | 95 |
| a | 1 | 4 | 35 | 20 | 14 | 16 | 6 |
| b | | | | | | | |
| rybnicki | 1 | 7 | 200 | 47 | 83 | 55 | 31 |
| a | 1 | 4 | 20 | 7 | 8 | - | - |
| b | | | | | | | |
| wodzisławski | 7 | 38 | 1022 | 225 | 399 | 338 | 112 |
| a | 1 | 9 | 53 | 20 | 15 | 15 | 7 |
| b | | | | | | | |
| Miasta na prawach powiatu: Cities with powiat status: | | | | | | | |
| Jastrzębie-Zdrój | 4 | 33 | 840 | 243 | 376 | 271 | 102 |
| a | 1 | 4 | 28 | 10 | 7 | 5 | 3 |
| b | | | | | | | |
| Rybnik | 8 | 51 | 1209 | 439 | 487 | 392 | 140 |
| a | 1 | 9 | 45 | 18 | 11 | 10 | 7 |
| b | | | | | | | |
| Żory | 2 | 16 | 331 | 156 | 130 | 131 | 57 |
| a | 1 | 4 | 22 | 8 | 12 | 1 | 1 |
| b | | | | | | | |

¹ Z roku szkolnego 2012/13.

¹ From the 2012/13 school year.

TABL. 3 (49). ZASADNICZE SZKOŁY ZAWODOWE DLA MŁODZIEŻY ORAZ SZKOŁY SPECJALNE
PRZYSPOSABIAJĄCE DO PRACY W ROKU SZKOLNYM 2013/14 (dok.)
BASIC VOCATIONAL SCHOOLS FOR YOUTH AS WELL AS SPECIAL JOB-TRAINING SCHOOLS
IN THE 2013/14 SCHOOL YEAR (cont.)

| WYSZCZEGÓLNIENIE SPECIFICATION | Szkoły Schools | Oddziały Sections | Uczniowie Pupils | | | Absolwenci ¹ Graduates ¹ | |
|---|-------------------|----------------------|---------------------|----------------------|----------------------------------|---|---|
| | | | ogółem total | z ogółem of total | | ogółem total | w tym kobiety of which females |
| | | | | kobiety females | klasa I 1 st grade | | |
| a – zasadnicze szkoły zawodowe basic vocational schools | | | | | | | |
| b – szkoły specjalne przysposabiające do pracy special job-training schools | | | | | | | |
| Podregion (Subregion) | | | | | | | |
| sosnowiecki | 23 | 104 | 1757 | 592 | 747 | 641 | 254 |
|a | 6 | 26 | 149 | 73 | 56 | 28 | 6 |
|b | | | | | | | |
| Powiaty: Powiats: | | | | | | | |
| będziński | 3 | 12 | 216 | 71 | 95 | 69 | 34 |
|a | 1 | 4 | 22 | 14 | 8 | – | – |
|b | | | | | | | |
| zawierciański | 5 | 13 | 263 | 62 | 119 | 112 | 37 |
|a | 1 | 4 | 23 | 9 | 12 | 7 | 1 |
|b | | | | | | | |
| Miasta na prawach powiatu: Cities with powiat status: | | | | | | | |
| Dąbrowa Górnicza | 4 | 19 | 364 | 113 | 137 | 126 | 37 |
|a | 2 | 7 | 33 | 18 | 18 | 2 | – |
|b | | | | | | | |
| Jaworzno | 4 | 12 | 222 | 88 | 82 | 87 | 46 |
|a | 1 | 3 | 22 | 8 | 5 | 5 | 3 |
|b | | | | | | | |
| Sosnowiec | 7 | 48 | 692 | 258 | 314 | 247 | 100 |
|a | 1 | 8 | 49 | 24 | 13 | 14 | 2 |
|b | | | | | | | |
| Podregion (Subregion) | | | | | | | |
| tyski | 18 | 87 | 1915 | 594 | 726 | 686 | 237 |
|a | 3 | 14 | 94 | 42 | 29 | 23 | 11 |
|b | | | | | | | |
| Powiaty: Powiats: | | | | | | | |
| bieruńsko-łędziński | 3 | 14 | 341 | 55 | 96 | 119 | 18 |
|a | – | – | – | – | – | – | – |
|b | | | | | | | |
| mikołowski | 4 | 21 | 539 | 147 | 238 | 189 | 63 |
|a | 1 | 4 | 24 | 9 | 2 | 4 | 2 |
|b | | | | | | | |
| pszczyński | 5 | 26 | 519 | 163 | 202 | 197 | 74 |
|a | 1 | 5 | 34 | 18 | 15 | 3 | 2 |
|b | | | | | | | |
| Miasto na prawach powiatu: City with powiat status: | | | | | | | |
| Tychy | 6 | 26 | 516 | 229 | 190 | 181 | 82 |
|a | 1 | 5 | 36 | 15 | 12 | 16 | 7 |
|b | | | | | | | |

¹ Z roku szkolnego 2012/13.

Źródło: dane Ministerstwa Edukacji Narodowej.

¹ From the 2012/13 school year.

Source: data of the Ministry of National Education.

TABL. 4 (50). LICEA OGÓLNOKSZTAŁCĄCE¹ ORAZ LICEA PROFILOWANE DLA MŁODZIEŻY
W ROKU SZKOLNYM 2013/14

GENERAL SECONDARY SCHOOLS¹ AND SPECIALIZED SECONDARY SCHOOLS FOR YOUTH
IN THE 2013/14 SCHOOL YEAR

| WYSZCZEGÓLNIENIE SPECIFICATION a – ogółem <i>total</i> b – w tym licea profilowane of which specialized secondary schools | Szkoły Schools | Oddziały Sections | Uczniowie Pupils | | | Absolwenci ² Graduates ² | |
|--|-------------------|----------------------|------------------------|-----------------------------|--|---|---|
| | | | ogółem <i>total</i> | z ogółem <i>of total</i> | | ogółem <i>total</i> | w tym kobiety of which females |
| | | | | kobiety <i>females</i> | klasa I <i>1st grade</i> | | |
| WOJEWÓDZTWO a | 276 | 2073 | 56203 | 34836 | 17858 | 21956 | 13751 |
| VOIVODSHIP b | 20 | 21 | 430 | 326 | – | 604 | 447 |
| Podregion (Subregion) | | | | | | | |
| bielski a | 48 | 314 | 8147 | 5057 | 2562 | 3044 | 1917 |
| b | 3 | 3 | 56 | 44 | – | 52 | 47 |
| Powiaty: <i>Powiats:</i> | | | | | | | |
| bielski a | 6 | 27 | 685 | 417 | 211 | 332 | 201 |
| b | – | – | – | – | – | – | – |
| cieszyński a | 10 | 78 | 1916 | 1196 | 551 | 731 | 470 |
| b | 1 | 1 | 25 | 20 | – | 22 | 19 |
| żywiecki a | 11 | 67 | 1744 | 1104 | 519 | 680 | 440 |
| b | – | – | – | – | – | – | – |
| Miasto na prawach powiatu: <i>City with powiat status:</i> | | | | | | | |
| Bielsko-Biała a | 21 | 142 | 3802 | 2340 | 1281 | 1301 | 806 |
| b | 2 | 2 | 31 | 24 | – | 30 | 28 |
| Podregion (Subregion) | | | | | | | |
| bytomski a | 26 | 179 | 5038 | 3117 | 1664 | 1794 | 1130 |
| b | 2 | 2 | 46 | 38 | – | 58 | 50 |
| Powiaty: <i>Powiats:</i> | | | | | | | |
| lubliniecki a | 6 | 36 | 905 | 599 | 263 | 302 | 215 |
| b | 1 | 1 | 24 | 18 | – | 38 | 33 |
| tarnogórski a | 8 | 69 | 2043 | 1234 | 641 | 717 | 446 |
| b | – | – | – | – | – | – | – |
| Miasta na prawach powiatu: <i>Cities with powiat status:</i> | | | | | | | |
| Bytom a | 10 | 64 | 1815 | 1119 | 653 | 655 | 401 |
| b | 1 | 1 | 22 | 20 | – | 20 | 17 |
| Piekary Śląskie a | 2 | 10 | 275 | 165 | 107 | 120 | 68 |
| b | – | – | – | – | – | – | – |
| Podregion (Subregion) | | | | | | | |
| częstochoowski a | 30 | 291 | 7685 | 4842 | 2415 | 3606 | 2244 |
| b | – | – | – | – | – | – | – |
| Powiaty: <i>Powiats:</i> | | | | | | | |
| częstochoowski a | 2 | 8 | 165 | 117 | 51 | 92 | 59 |
| b | – | – | – | – | – | – | – |
| kłobucki a | 3 | 29 | 673 | 425 | 240 | 209 | 141 |
| b | – | – | – | – | – | – | – |
| myszkowski a | 3 | 27 | 758 | 494 | 226 | 300 | 179 |
| b | – | – | – | – | – | – | – |
| Miasto na prawach powiatu: <i>City with powiat status:</i> | | | | | | | |
| Częstochowa a | 22 | 227 | 6089 | 3806 | 1898 | 3005 | 1865 |
| b | – | – | – | – | – | – | – |

1 Łącznie z uzupełniającymi liceami ogólnokształcącymi. 2 Z roku szkolnego 2012/13.

1 Including supplementary general secondary schools. 2 From the 2012/13 school year.

TABL. 4 (50). LICEA OGÓLNOKSZAŁCĄCE¹ ORAZ LICEA PROFILOWANE DLA MŁODZIEŻY
W ROKU SZKOLNYM 2013/14 (cd.)

GENERAL SECONDARY SCHOOLS¹ AND SPECIALIZED SECONDARY SCHOOLS FOR YOUTH
IN THE 2013/14 SCHOOL YEAR (cont.)

| WYSZCZEGÓLNIENIE SPECIFICATION a – ogółem total b – w tym licea profilowane of which specialized secondary schools | Szkoły Schools | Oddziały Sections | Uczniowie Pupils | | | Absolwenci ² Graduates ² | |
|---|-------------------|----------------------|---------------------|----------------------|----------------------------------|---|---|
| | | | ogółem total | z ogółem of total | | ogółem total | w tym kobiety of which females |
| | | | | kobiety females | klasa I 1 st grade | | |
| Podregion (Subregion) | | | | | | | |
| gliwicki | 33 | 206 | 5627 | 3450 | 1783 | 2188 | 1352 |
| b | 3 | 3 | 50 | 35 | – | 119 | 63 |
| Powiat gliwicki | 3 | 20 | 524 | 353 | 157 | 175 | 119 |
| b | – | – | – | – | – | – | – |
| Miasta na prawach powiatu: Cities with powiat status: | | | | | | | |
| Gliwice | 15 | 101 | 2949 | 1850 | 926 | 1146 | 698 |
| b | – | – | – | – | – | 64 | 34 |
| Zabrze | 15 | 85 | 2154 | 1247 | 700 | 867 | 535 |
| b | 3 | 3 | 50 | 35 | – | 55 | 29 |
| Podregion (Subregion) | | | | | | | |
| katowicki | 47 | 368 | 10020 | 5859 | 3205 | 3674 | 2179 |
| b | 4 | 5 | 72 | 44 | – | 111 | 76 |
| Miasta na prawach powiatu: Cities with powiat status: | | | | | | | |
| Chorzów | 9 | 72 | 2170 | 1204 | 690 | 858 | 504 |
| b | 1 | 1 | 28 | 26 | – | 28 | 21 |
| Katowice | 22 | 176 | 4935 | 2842 | 1552 | 1824 | 1080 |
| b | 2 | 3 | 34 | 16 | – | 48 | 29 |
| Mysłowice | 3 | 30 | 770 | 505 | 281 | 224 | 147 |
| b | – | – | – | – | – | – | – |
| Ruda Śląska | 4 | 46 | 1172 | 734 | 411 | 412 | 232 |
| b | – | – | – | – | – | 25 | 21 |
| Siemianowice Śląskie | 5 | 23 | 505 | 320 | 119 | 223 | 143 |
| b | – | – | – | – | – | – | – |
| Świętochłowice | 4 | 21 | 468 | 254 | 152 | 133 | 73 |
| b | 1 | 1 | 10 | 2 | – | 10 | 5 |
| Podregion (Subregion) | | | | | | | |
| rybnicki | 31 | 267 | 7366 | 5000 | 2307 | 2760 | 1838 |
| b | 3 | 3 | 80 | 70 | – | 69 | 56 |
| Powiaty: Powiats: | | | | | | | |
| raciborski | 4 | 48 | 1310 | 815 | 414 | 523 | 333 |
| b | 1 | 1 | 31 | 29 | – | 30 | 26 |
| rybnicki | 1 | 4 | 107 | 77 | 19 | 59 | 45 |
| b | – | – | – | – | – | – | – |
| wodzisławski | 7 | 58 | 1633 | 1170 | 515 | 581 | 398 |
| b | 1 | 1 | 27 | 23 | – | 17 | 9 |
| Miasta na prawach powiatu: Cities with powiat status: | | | | | | | |
| Jastrzębie-Zdrój | 7 | 52 | 1321 | 862 | 409 | 447 | 277 |
| b | – | – | – | – | – | – | – |
| Rybnik | 8 | 74 | 2193 | 1520 | 684 | 839 | 569 |
| b | 1 | 1 | 22 | 18 | – | 22 | 21 |
| Żory | 4 | 31 | 802 | 556 | 266 | 311 | 216 |
| b | – | – | – | – | – | – | – |

1 Łącznie z uzupełniającymi liceami ogólnokształcącymi. 2 Z roku szkolnego 2012/13.

1 Including supplementary general secondary schools. 2 From the 2012/13 school year.

TABL. 4 (50). LICEA OGÓLNOKSZTAŁCĄCE¹ ORAZ LICEA PROFILOWANE DLA MŁODZIEŻY
W ROKU SZKOLNYM 2013/14 (dok.)

GENERAL SECONDARY SCHOOLS¹ AND SPECIALIZED SECONDARY SCHOOLS FOR YOUTH
IN THE 2013/14 SCHOOL YEAR (cont.)

| WYSZCZEGÓLNIENIE SPECIFICATION a – ogółem <i>total</i> b – w tym licea profilowane <i>of which specialized secondary schools</i> | Szkoły Schools | Oddziały Sections | Uczniowie Pupils | | | Absolwenci ² Graduates ² | |
|--|-------------------|----------------------|------------------------|-----------------------------|--|---|---|
| | | | ogółem <i>total</i> | z ogółem <i>of total</i> | | ogółem <i>total</i> | w tym kobiety <i>of which females</i> |
| | | | | kobiety <i>females</i> | klasa I <i>1st grade</i> | | |
| Podregion (Subregion) | | | | | | | |
| sosnowiecki a | 45 | 299 | 8135 | 4842 | 2630 | 3197 | 1998 |
| b | 4 | 4 | 102 | 77 | – | 171 | 131 |
| Powiaty: <i>Powiats:</i> | | | | | | | |
| będziński | 7 | 47 | 1427 | 810 | 504 | 533 | 326 |
| b | – | – | – | – | – | – | – |
| zawierciański | 7 | 55 | 1620 | 920 | 517 | 650 | 396 |
| b | – | – | – | – | – | – | – |
| Miasta na prawach powiatu: <i>Cities with powiat status:</i> | | | | | | | |
| Dąbrowa Górnicza | 10 | 68 | 1908 | 1220 | 611 | 720 | 495 |
| b | 2 | 2 | 51 | 41 | – | 46 | 37 |
| Jaworzno | 4 | 37 | 1008 | 618 | 310 | 413 | 276 |
| b | – | – | – | – | – | 58 | 47 |
| Sosnowiec | 17 | 92 | 2172 | 1274 | 688 | 881 | 505 |
| b | 2 | 2 | 51 | 36 | – | 67 | 47 |
| Podregion (Subregion) | | | | | | | |
| tyski a | 16 | 149 | 4185 | 2669 | 1292 | 1693 | 1093 |
| b | 1 | 1 | 24 | 18 | – | 24 | 24 |
| Powiaty: <i>Powiats:</i> | | | | | | | |
| bieruńsko-lędziński | 2 | 17 | 470 | 305 | 120 | 205 | 114 |
| b | – | – | – | – | – | – | – |
| mikołowski | 3 | 32 | 961 | 634 | 309 | 401 | 262 |
| b | – | – | – | – | – | 24 | 24 |
| pszczyński | 5 | 49 | 1268 | 826 | 408 | 509 | 355 |
| b | – | – | – | – | – | – | – |
| Miasto na prawach powiatu: <i>City with powiat status:</i> | | | | | | | |
| Tychy | 6 | 51 | 1486 | 904 | 455 | 578 | 362 |
| b | 1 | 1 | 24 | 18 | – | – | – |

1 Łącznie z uzupełniającymi liceami ogólnokształcącymi. 2 Z roku szkolnego 2012/13.
Źródło: dane Ministerstwa Edukacji Narodowej.

1 Including supplementary general secondary schools. 2 From the 2012/13 school year.
Source: data of the Ministry of National Education.

TABL. 5 (51). **TECHNIKA¹ ORAZ OGÓLNOKSZTAŁCĄCE SZKOLY ARTYSTYCZNE² DLA MŁODZIEŻY
W ROKU SZKOLNYM 2013/14**

*TECHNICAL SECONDARY SCHOOLS¹ AS WELL AS GENERAL ART SCHOOLS² FOR YOUTH
IN THE 2013/14 SCHOOL YEAR*

| WYSZCZEGÓLNIENIE SPECIFICATION a – ogółem <i>total</i> b – w tym ogólnokształcące szkoly artystyczne <i>of which general art schools</i> | Szkoły Schools | Oddziały Sections | Uczniowie Pupils | | | Absolwenci ³ Graduates ³ | |
|---|-------------------------|---------------------------|-----------------------------|-----------------------------|--|---|---|
| | | | ogółem <i>total</i> | z ogółem <i>of total</i> | | ogółem <i>total</i> | w tym kobiety <i>of which females</i> |
| | | | | kobiety <i>females</i> | klasa I <i>1st grade</i> | | |
| WOJEWÓDZTWO a VOIVODSHIP b | 241 22 | 2540 110 | 63394 2320 | 26185 1762 | 17713 501 | 14959 434 | 6152 351 |
| Podregion (Subregion) | | | | | | | |
| bielski a b | 39 4 | 445 14 | 11028 388 | 5078 288 | 3179 95 | 2654 80 | 1200 64 |
| Powiaty: <i>Powiats:</i> | | | | | | | |
| bielski a b | 2 – | 27 – | 675 – | 249 – | 219 – | 148 – | 44 – |
| cieszyński a b | 11 1 | 97 1 | 2371 10 | 1061 7 | 690 10 | 588 – | 268 – |
| żywiecki a b | 9 – | 113 – | 2963 – | 1383 – | 819 – | 766 – | 355 – |
| Miasto na prawach powiatu: <i>City with powiat status:</i> | | | | | | | |
| Bielsko-Biała a b | 17 3 | 208 13 | 5019 378 | 2385 281 | 1451 85 | 1152 80 | 533 64 |
| Podregion (Subregion) | | | | | | | |
| bytomski a b | 29 3 | 258 26 | 6421 485 | 2780 388 | 1772 98 | 1609 72 | 643 59 |
| Powiaty: <i>Powiats:</i> | | | | | | | |
| lubliniecki a b | 5 – | 26 – | 525 – | 196 – | 158 – | 142 – | 41 – |
| tarnogórski a b | 13 1 | 108 4 | 2869 105 | 1282 92 | 797 24 | 734 27 | 335 26 |
| Miasta na prawach powiatu: <i>Cities with powiat status:</i> | | | | | | | |
| Bytom a b | 10 2 | 110 22 | 2630 380 | 1194 296 | 705 74 | 637 45 | 245 33 |
| Piekary Śląskie a b | 1 – | 14 – | 397 – | 108 – | 112 – | 96 – | 22 – |
| Podregion (Subregion) | | | | | | | |
| częstochoowski a b | 25 3 | 281 16 | 6851 388 | 2730 266 | 1904 76 | 1608 70 | 641 55 |
| Powiaty: <i>Powiats:</i> | | | | | | | |
| częstochoowski a b | 2 – | 11 – | 257 – | 138 – | 48 – | 89 – | 52 – |
| kłobucki a b | 2 – | 27 – | 527 – | 223 – | 135 – | 152 – | 62 – |
| myszkowski a b | 3 – | 25 – | 672 – | 239 – | 166 – | 172 – | 79 – |
| Miasto na prawach powiatu: <i>City with powiat status:</i> | | | | | | | |
| Częstochowa a b | 18 3 | 218 16 | 5395 388 | 2130 266 | 1555 76 | 1195 70 | 448 55 |

1 Łącznie z technikami uzupełniającymi. 2 Dające uprawnienia zawodowe. 3 Z roku szkolnego 2012/13.

1 Including supplementary technical secondary schools. 2 Leading to professional certification. 3 From the 2012/13 school year.

TABL. 5 (51). **TECHNIKA¹ ORAZ OGÓLNOKSZTAŁCĄCE SZKOŁY ARTYSTYCZNE² DLA MŁODZIEŻY W ROKU SZKOLNYM 2013/14 (cd.)**TECHNICAL SECONDARY SCHOOLS¹ AS WELL AS GENERAL ART SCHOOLS² FOR YOUTH IN THE 2013/14 SCHOOL YEAR (cont.)

| WYSZCZEGÓLNIENIE SPECIFICATION a – ogółem total b – w tym ogólnokształcące szkoły artystyczne of which general art schools | Szkoły Schools | Oddziały Sections | Uczniowie Pupils | | | Absolwenci ³ Graduates ³ | | |
|---|-------------------|----------------------|---------------------|--------------------|----------------------------------|---|---|-------------|
| | | | ogółem total | z ogółem of total | | ogółem total | w tym kobiety of which females | |
| | | | | kobiety females | klasa I 1 st grade | | | |
| Podregion (Subregion) | | | | | | | | |
| gliwicki | a | 26 | 239 | 5990 | 2343 | 1648 | 1372 | 568 |
| | b | 4 | 14 | 182 | 150 | 34 | 48 | 41 |
| Powiat gliwicki | a | 3 | 22 | 580 | 195 | 129 | 137 | 54 |
| | b | – | – | – | – | – | – | – |
| Miasta na prawach powiatu: Cities with powiat status: | | | | | | | | |
| Gliwice | a | 13 | 128 | 3338 | 1296 | 945 | 776 | 319 |
| | b | 2 | 4 | 27 | 21 | – | 10 | 9 |
| Zabrze | a | 10 | 89 | 2072 | 852 | 574 | 459 | 195 |
| | b | 2 | 10 | 155 | 129 | 34 | 38 | 32 |
| Podregion (Subregion) | | | | | | | | |
| katowicki | a | 44 | 386 | 9248 | 3823 | 2523 | 2150 | 933 |
| | b | 3 | 23 | 553 | 394 | 106 | 123 | 96 |
| Miasta na prawach powiatu: Cities with powiat status: | | | | | | | | |
| Chorzów | a | 9 | 78 | 1871 | 773 | 473 | 451 | 196 |
| | b | – | – | – | – | – | – | – |
| Katowice | a | 22 | 177 | 4481 | 1945 | 1257 | 978 | 437 |
| | b | 3 | 23 | 553 | 394 | 106 | 123 | 96 |
| Mysłowice | a | 3 | 30 | 623 | 205 | 153 | 167 | 68 |
| | b | – | – | – | – | – | – | – |
| Ruda Śląska | a | 6 | 74 | 1667 | 637 | 448 | 411 | 175 |
| | b | – | – | – | – | – | – | – |
| Siemianowice Śląskie | a | 2 | 22 | 524 | 229 | 168 | 119 | 49 |
| | b | – | – | – | – | – | – | – |
| Świętochłowice | a | 2 | 5 | 82 | 34 | 24 | 24 | 8 |
| | b | – | – | – | – | – | – | – |
| Podregion (Subregion) | | | | | | | | |
| rybnicki | a | 28 | 392 | 10194 | 4395 | 2871 | 2369 | 1008 |
| | b | 2 | 6 | 133 | 119 | 46 | – | – |
| Powiaty: Powiats: | | | | | | | | |
| raciborski | a | 6 | 72 | 1726 | 850 | 490 | 404 | 173 |
| | b | 1 | 3 | 49 | 44 | 14 | – | – |
| rybnicki | a | 1 | 12 | 298 | 143 | 109 | 49 | 29 |
| | b | – | – | – | – | – | – | – |
| wodzisławski | a | 7 | 84 | 2294 | 998 | 636 | 552 | 234 |
| | b | 1 | 3 | 84 | 75 | 32 | – | – |
| Miasta na prawach powiatu: Cities with powiat status: | | | | | | | | |
| Jastrzębie-Zdrój | a | 5 | 61 | 1546 | 607 | 423 | 372 | 176 |
| | b | – | – | – | – | – | – | – |
| Rybnik | a | 5 | 106 | 3087 | 1168 | 897 | 699 | 253 |
| | b | – | – | – | – | – | – | – |
| Żory | a | 4 | 57 | 1243 | 629 | 316 | 293 | 143 |
| | b | – | – | – | – | – | – | – |

1 Łącznie z technikami uzupełniającymi. 2 Dające uprawnienia zawodowe. 3 Z roku szkolnego 2012/13.

1 Including supplementary technical secondary schools. 2 Leading to professional certification. 3 From the 2012/13 school year.

TABL. 5 (51). **TECHNIKA¹ ORAZ OGÓLNOKSZTAŁCĄCE SZKOŁY ARTYSTYCZNE² DLA MŁODZIEŻY W ROKU SZKOLNYM 2013/14 (dok.)**

TECHNICAL SECONDARY SCHOOLS¹ AS WELL AS GENERAL ART SCHOOLS² FOR YOUTH IN THE 2013/14 SCHOOL YEAR (cont.)

| WYSZCZEGÓLNIENIE SPECIFICATION a – ogółem total b – w tym ogólnokształcące szkoły artystyczne of which general art schools | Szkoły Schools | Oddziały Sections | Uczniowie Pupils | | | Absolwenci ³ Graduates ³ | | |
|---|-------------------|----------------------|---------------------|--------------------|----------------------------------|---|---|------------|
| | | | ogółem total | z ogółem of total | | ogółem total | w tym kobiety of which females | |
| | | | | kobiety females | klasa I I st grade | | | |
| Podregion (Subregion) | | | | | | | | |
| sosnowiecki | a | 32 | 346 | 8738 | 3432 | 2391 | 2092 | 772 |
| | b | 3 | 11 | 191 | 157 | 46 | 41 | 36 |
| Powiaty: Powiats: | | | | | | | | |
| będziński | a | 3 | 33 | 779 | 306 | 203 | 179 | 73 |
| | b | – | – | – | – | – | – | – |
| zawierciański | a | 8 | 76 | 2039 | 854 | 527 | 548 | 215 |
| | b | – | – | – | – | – | – | – |
| Miasta na prawach powiatu: Cities with powiat status: | | | | | | | | |
| Dąbrowa Górnicza | a | 6 | 67 | 1705 | 667 | 497 | 347 | 122 |
| | b | 2 | 10 | 189 | 155 | 44 | 41 | 36 |
| Jaworzno | a | 6 | 61 | 1492 | 540 | 386 | 364 | 120 |
| | b | – | – | – | – | – | – | – |
| Sosnowiec | a | 9 | 109 | 2723 | 1065 | 778 | 654 | 242 |
| | b | 1 | 1 | 2 | 2 | 2 | – | – |
| Podregion (Subregion) | | | | | | | | |
| tyski | a | 18 | 193 | 4924 | 1604 | 1425 | 1105 | 387 |
| | b | – | – | – | – | – | – | – |
| Powiaty: Powiats: | | | | | | | | |
| bieruńsko-łędzki | a | 3 | 35 | 956 | 207 | 307 | 188 | 63 |
| | b | – | – | – | – | – | – | – |
| mikołowski | a | 3 | 38 | 973 | 219 | 295 | 203 | 24 |
| | b | – | – | – | – | – | – | – |
| pszczyński | a | 5 | 50 | 1180 | 418 | 325 | 268 | 111 |
| | b | – | – | – | – | – | – | – |
| Miasto na prawach powiatu: City with powiat status: | | | | | | | | |
| Tychy | a | 7 | 70 | 1815 | 760 | 498 | 446 | 189 |
| | b | – | – | – | – | – | – | – |

1 Łącznie z technikami uzupełniającymi. 2 Dające uprawnienia zawodowe. 3 Z roku szkolnego 2012/13.

Źródło: dane Ministerstwa Edukacji Narodowej.

1 Including supplementary technical secondary schools. 2 Leading to professional certification. 3 From the 2012/13 school year.
Source: data of the Ministry of National Education.

TABL. 6 (52). SZKOŁY POLICEALNE W ROKU SZKOLNYM 2013/14
POST-SECONDARY SCHOOLS IN THE 2013/14 SCHOOL YEAR

| WYSZCZEGÓLNIENIE SPECIFICATION | Szkoły Schools | Oddziały Sections | Uczniowie Pupils | | | Absolwenci ^a Graduates ^a | |
|---|-------------------|----------------------|---------------------|----------------------|----------------------------------|---|---|
| | | | ogółem total | z ogółem of total | | ogółem total | w tym kobiety of which females |
| | | | | kobiety females | klasa I 1 st grade | | |
| WOJEWÓDZTWO VOIVODSHIP | 335 | 1925 | 40434 | 29249 | 27809 | 13512 | 9570 |
| Podregion (Subregion) | | | | | | | |
| bielski | 39 | 159 | 3552 | 2575 | 2125 | 1432 | 1164 |
| Powiaty: <i>Powiats:</i> | | | | | | | |
| bielski | 1 | 2 | 58 | 43 | 38 | – | – |
| cieszyński | 7 | 16 | 320 | 268 | 226 | 152 | 139 |
| żywiecki | 6 | 17 | 247 | 156 | 179 | 65 | 53 |
| Miasto na prawach powiatu: <i>City with powiat status:</i> | | | | | | | |
| Bielsko-Biała | 25 | 124 | 2927 | 2108 | 1682 | 1215 | 972 |
| Podregion (Subregion) | | | | | | | |
| bytomski | 26 | 200 | 4242 | 3083 | 2624 | 1288 | 914 |
| Powiaty: <i>Powiats:</i> | | | | | | | |
| lubliniecki | 2 | 7 | 127 | 100 | 77 | 61 | 44 |
| tarnogórski | 7 | 28 | 856 | 625 | 606 | 312 | 236 |
| Miasta na prawach powiatu: <i>Cities with powiat status:</i> | | | | | | | |
| Bytom | 14 | 153 | 2955 | 2206 | 1737 | 878 | 619 |
| Piekary Śląskie | 3 | 12 | 304 | 152 | 204 | 37 | 15 |
| Podregion (Subregion) | | | | | | | |
| częstochowski | 31 | 221 | 4759 | 3213 | 3192 | 1738 | 1157 |
| Powiaty: <i>Powiats:</i> | | | | | | | |
| częstochowski | 1 | 2 | 62 | 57 | 62 | 22 | 22 |
| kłobucki | – | – | – | – | – | – | – |
| myszkowski | 3 | 8 | 223 | 138 | 149 | 56 | 47 |
| Miasto na prawach powiatu: <i>City with powiat status:</i> | | | | | | | |
| Częstochowa | 27 | 211 | 4474 | 3018 | 2981 | 1660 | 1088 |
| Podregion (Subregion) | | | | | | | |
| gliwicki | 43 | 252 | 6135 | 4415 | 4581 | 1709 | 1239 |
| Powiat gliwicki | 1 | 2 | 44 | 1 | – | 133 | 47 |
| Miasta na prawach powiatu: <i>Cities with powiat status:</i> | | | | | | | |
| Gliwice | 23 | 126 | 3103 | 2280 | 2520 | 711 | 559 |
| Zabrze | 19 | 124 | 2988 | 2134 | 2061 | 865 | 633 |

^a Z roku szkolnego 2012/13.

^a From the 2012/13 school year.

TABL. 6 (52). SZKOŁY POLICEALNE W ROKU SZKOLNYM 2013/14 (dok.)
 POST-SECONDARY SCHOOLS IN THE 2013/14 SCHOOL YEAR (cont.)

| WYSZCZEGÓLNIENIE SPECIFICATION | Szkoły Schools | Oddziały Sections | Uczniowie Pupils | | | Absolwenci ^a Graduates ^a | |
|--|-------------------|----------------------|---------------------|----------------------|----------------------------------|---|---|
| | | | ogółem total | z ogółem of total | | ogółem total | w tym kobiety of which females |
| | | | | kobiety females | klasa I I st grade | | |
| Podregion (Subregion) | | | | | | | |
| katowicki | 73 | 475 | 8975 | 6568 | 6565 | 2902 | 2042 |
| Miasta na prawach powiatu: Cities with powiat status: | | | | | | | |
| Chorzów | 14 | 116 | 2188 | 1544 | 1621 | 603 | 314 |
| Katowice | 52 | 325 | 5972 | 4410 | 4255 | 2236 | 1673 |
| Mysłowice | 2 | 18 | 443 | 340 | 364 | 14 | 14 |
| Ruda Śląska | 1 | 2 | 27 | 16 | 15 | 14 | 11 |
| Siemianowice Śląskie | 3 | 11 | 279 | 219 | 257 | 26 | 23 |
| Świętochłowice | 1 | 3 | 66 | 39 | 53 | 9 | 7 |
| Podregion (Subregion) | | | | | | | |
| rybnicki | 53 | 241 | 4817 | 3533 | 3076 | 2206 | 1388 |
| Powiaty: Powiats: | | | | | | | |
| raciborski | 9 | 54 | 1017 | 821 | 704 | 301 | 255 |
| rybnicki | – | – | – | – | – | – | – |
| wodzisławski | 6 | 33 | 681 | 484 | 382 | 324 | 164 |
| Miasta na prawach powiatu: Cities with powiat status: | | | | | | | |
| Jastrzębie-Zdrój | 15 | 62 | 1255 | 811 | 742 | 537 | 310 |
| Rybnik | 19 | 77 | 1590 | 1243 | 1101 | 844 | 552 |
| Żory | 4 | 15 | 274 | 174 | 147 | 200 | 107 |
| Podregion (Subregion) | | | | | | | |
| sosnowiecki | 45 | 262 | 5922 | 4370 | 4273 | 1563 | 1208 |
| Powiaty: Powiats: | | | | | | | |
| będziński | 5 | 23 | 530 | 351 | 344 | 88 | 67 |
| zawierciański | 5 | 18 | 395 | 236 | 318 | 74 | 38 |
| Miasta na prawach powiatu: Cities with powiat status: | | | | | | | |
| Dąbrowa Górnicza | 6 | 35 | 1040 | 782 | 804 | 290 | 247 |
| Jaworzno | 7 | 43 | 1040 | 746 | 763 | 266 | 174 |
| Sosnowiec | 22 | 143 | 2917 | 2255 | 2044 | 845 | 682 |
| Podregion (Subregion) | | | | | | | |
| tyski | 25 | 115 | 2032 | 1492 | 1373 | 674 | 458 |
| Powiaty: Powiats: | | | | | | | |
| bieruńsko-lędziński | 1 | 1 | 30 | 2 | – | 129 | 5 |
| mikołowski | 1 | 2 | 51 | 43 | 38 | 37 | 36 |
| pszczyński | 1 | 2 | 29 | 15 | 22 | 19 | 14 |
| Miasto na prawach powiatu: City with powiat status: | | | | | | | |
| Tychy | 22 | 110 | 1922 | 1432 | 1313 | 489 | 403 |

^a Z roku szkolnego 2012/13.

Źródło: dane Ministerstwa Edukacji Narodowej.

^a From the 2012/13 school year.

Source: data of the Ministry of National Education.

TABL. 7 (53). UCZĄCY SIĘ JĘZYKÓW OBCYCH W SZKOŁACH PODSTAWOWYCH I GIMNAZJACH
DLA DZIECI I MŁODZIEŻY W ROKU SZKOLNYM 2013/14

PUPILS AND STUDENTS STUDYING FOREIGN LANGUAGES IN PRIMARY SCHOOLS AND LOWER
SECONDARY SCHOOLS FOR CHILDREN AND YOUTH IN THE 2013/14 SCHOOL YEAR

| WYSZCZEGÓLNIENIE SPECIFICATION | Szkoły podstawowe Primary schools | | | Gimnazja Lower secondary schools | | | |
|--|--|------------------------|-----------------|-------------------------------------|------------------------|------------------------|-----------------|
| | nauczanie obowiązkowe obligatory education | | | | | | |
| | angielskiego English | niemieckiego German | innego other | angielskiego English | niemieckiego German | francuskiego French | innego other |
| OGÓŁEM TOTAL | | | | | | | |
| WOJEWÓDZTWO VOIVODSHIP | 233640 | 4534 | 1325 | 119984 | 87840 | 8005 | 6169 |
| Podregion (Subregion) | | | | | | | |
| bielski | 37741 | 608 | 222 | 19800 | 14780 | 1145 | 1448 |
| Powiaty: Powiats: | | | | | | | |
| bielski | 9090 | – | – | 4649 | 3826 | 419 | – |
| cieszyński | 10336 | 333 | 24 | 5489 | 4714 | 435 | 27 |
| zywiecki | 9127 | 142 | 83 | 5033 | 3694 | 151 | 254 |
| Miasto na prawach powiatu: City with powiat status: | | | | | | | |
| Bielsko-Biała | 9188 | 133 | 115 | 4629 | 2546 | 140 | 1167 |
| Podregion (Subregion) | | | | | | | |
| bytomski | 21513 | 826 | – | 11332 | 9610 | 273 | 94 |
| Powiaty: Powiats: | | | | | | | |
| lubliniecki | 3904 | 487 | – | 2165 | 2051 | 11 | – |
| tarnogórski | 6630 | 269 | – | 3632 | 3514 | 7 | 78 |
| Miasta na prawach powiatu: Cities with powiat status: | | | | | | | |
| Bytom | 8273 | 46 | – | 4151 | 3010 | 255 | 16 |
| Piekary Śląskie | 2706 | 24 | – | 1384 | 1035 | – | – |
| Podregion (Subregion) | | | | | | | |
| częstochoowski | 25955 | 554 | 37 | 13737 | 9256 | 438 | 496 |
| Powiaty: Powiats: | | | | | | | |
| częstochoowski | 6756 | 149 | 37 | 3662 | 2506 | 23 | 43 |
| kłobucki | 4638 | – | – | 2576 | 1940 | 86 | 272 |
| myszkowski | 3735 | 38 | – | 1806 | 1146 | 28 | 83 |
| Miasto na prawach powiatu: City with powiat status: | | | | | | | |
| Częstochowa | 10826 | 367 | – | 5693 | 3664 | 301 | 98 |
| Podregion (Subregion) | | | | | | | |
| gliwicki | 23328 | 702 | 168 | 12181 | 10242 | 905 | 211 |
| Powiat gliwicki | 6006 | 123 | 61 | 2952 | 2725 | 135 | – |
| Miasta na prawach powiatu: Cities with powiat status: | | | | | | | |
| Gliwice | 8767 | 413 | 52 | 4399 | 3594 | 332 | 30 |
| Zabrze | 8555 | 166 | 55 | 4830 | 3923 | 438 | 181 |

TABL. 7 (53). UCZĄCY SIĘ JEZYKÓW OBCYCH W SZKOŁACH PODSTAWOWYCH I GIMNAZJACH
DLA DZIECI I MŁODZIEŻY W ROKU SZKOLNYM 2013/14 (cd.)PUPILS AND STUDENTS STUDYING FOREIGN LANGUAGES IN PRIMARY SCHOOLS AND LOWER
SECONDARY SCHOOLS FOR CHILDREN AND YOUTH IN THE 2013/14 SCHOOL YEAR (cont.)

| WYSZCZEGÓLNIENIE SPECIFICATION | Szkoły podstawowe Primary schools | | | Gimnazja Lower secondary schools | | | |
|--|--|------------------------|-----------------|-------------------------------------|------------------------|------------------------|-----------------|
| | nauczanie obowiązkowe obligatory education | | | | | | |
| | angielskiego English | niemieckiego German | innego other | angielskiego English | niemieckiego German | francuskiego French | innego other |
| OGÓŁEM (dok.) TOTAL (cont.) | | | | | | | |
| Podregion (Subregion) | | | | | | | |
| katowicki | 36132 | 639 | 127 | 18386 | 12236 | 1626 | 1658 |
| Miasta na prawach powiatu: Cities with powiat status: | | | | | | | |
| Chorzów | 5450 | 173 | – | 3343 | 2593 | 276 | 310 |
| Katowice | 13594 | 315 | 127 | 6380 | 4399 | 350 | 493 |
| Mysłowice | 3847 | – | – | 1854 | 505 | 325 | – |
| Ruda Śląska | 7246 | 126 | – | 3753 | 2327 | 602 | 593 |
| Siemianowice Śląskie | 3308 | 25 | – | 1598 | 1244 | 46 | 112 |
| Świętochłowice | 2687 | – | – | 1458 | 1168 | 27 | 150 |
| Podregion (Subregion) | | | | | | | |
| rybnicki | 34747 | 308 | – | 17965 | 12561 | 1739 | 490 |
| Powiaty: Powiats: | | | | | | | |
| raciborski | 5413 | 192 | – | 2958 | 2481 | 116 | – |
| rybnicki | 4477 | 44 | – | 2120 | 1408 | 447 | – |
| wodzisławski | 8734 | 27 | – | 4519 | 3650 | 586 | – |
| Miasta na prawach powiatu: Cities with powiat status: | | | | | | | |
| Jastrzębie-Zdrój | 5007 | – | – | 2603 | 1487 | 315 | 363 |
| Rybnik | 7576 | 38 | – | 4009 | 2068 | 234 | 56 |
| Żory | 3540 | 7 | – | 1756 | 1467 | 41 | 71 |
| Podregion (Subregion) | | | | | | | |
| sosnowiecki | 32368 | 465 | 506 | 16266 | 11723 | 1107 | 1209 |
| Powiaty: Powiats: | | | | | | | |
| będziński | 7221 | 23 | – | 3227 | 2610 | 35 | 130 |
| zawierciański | 6070 | 78 | – | 3234 | 2710 | – | 3 |
| Miasta na prawach powiatu: Cities with powiat status: | | | | | | | |
| Dąbrowa Górnicza | 5886 | 243 | 64 | 2796 | 2522 | 63 | 159 |
| Jaworzno | 4380 | 121 | – | 2323 | 1554 | 174 | 196 |
| Sosnowiec | 8811 | – | 442 | 4686 | 2327 | 835 | 721 |
| Podregion (Subregion) | | | | | | | |
| tyski | 21856 | 432 | 265 | 10317 | 7432 | 772 | 563 |
| Powiaty: Powiats: | | | | | | | |
| bieruńsko-lędziński | 3181 | 169 | – | 1600 | 1035 | 11 | 301 |
| mikołowski | 5378 | 170 | – | 2602 | 2295 | 123 | – |
| pszczyński | 6839 | 27 | – | 3127 | 2129 | 427 | – |
| Miasto na prawach powiatu: City with powiat status: | | | | | | | |
| Tychy | 6458 | 66 | 265 | 2988 | 1973 | 211 | 262 |

TABL. 7 (53). UCZĄCY SIĘ JĘZYKÓW OBCYCH W SZKOŁACH PODSTAWOWYCH I GIMNAZJACH
DLA DZIECI I MŁODZIEŻY W ROKU SZKOLNYM 2013/14 (cd.)

PUPILS AND STUDENTS STUDYING FOREIGN LANGUAGES IN PRIMARY SCHOOLS AND LOWER
SECONDARY SCHOOLS FOR CHILDREN AND YOUTH IN THE 2013/14 SCHOOL YEAR (cont.)

| WYSZCZEGÓLNIENIE SPECIFICATION | Szkoły podstawowe Primary schools | | | Gimnazja Lower secondary schools | | | |
|--|--|------------------------|-----------------|-------------------------------------|------------------------|------------------------|-----------------|
| | nauczanie obowiązkowe obligatory education | | | | | | |
| | angielskiego English | niemieckiego German | innego other | angielskiego English | niemieckiego German | francuskiego French | innego other |
| WOJEWÓDZTWO VOIVODSHIP | 98,6 | 1,9 | 0,6 | 97,9 | 71,7 | 6,5 | 5,0 |
| Podregion (Subregion) | | | | | | | |
| bielski | 99,2 | 1,6 | 0,6 | 98,8 | 73,8 | 5,7 | 7,2 |
| Powiaty: Powiats: | | | | | | | |
| bielski | 99,0 | – | – | 99,4 | 81,8 | 9,0 | – |
| cieszyński | 99,2 | 3,2 | 0,2 | 98,8 | 84,9 | 7,8 | 0,5 |
| żywiecki | 99,6 | 1,6 | 0,9 | 99,1 | 72,7 | 3,0 | 5,0 |
| Miasto na prawach powiatu: City with powiat status: | | | | | | | |
| Bielsko-Biała | 99,2 | 1,4 | 1,2 | 97,9 | 53,9 | 3,0 | 24,7 |
| Podregion (Subregion) | | | | | | | |
| bytowski | 97,2 | 3,7 | – | 97,8 | 82,9 | 2,4 | 0,8 |
| Powiaty: Powiats: | | | | | | | |
| lubliński | 91,7 | 11,4 | – | 95,8 | 90,7 | 0,5 | – |
| tarnogórski | 97,2 | 3,9 | – | 98,1 | 94,9 | 0,2 | 2,1 |
| Miasta na prawach powiatu: Cities with powiat status: | | | | | | | |
| Bytom | 99,7 | 0,6 | – | 99,2 | 71,9 | 6,1 | 0,4 |
| Piekary Śląskie | 98,1 | 0,9 | – | 96,2 | 71,9 | – | – |
| Podregion (Subregion) | | | | | | | |
| częstochoowski | 98,3 | 2,1 | 0,1 | 97,9 | 66,0 | 3,1 | 3,5 |
| Powiaty: Powiats: | | | | | | | |
| częstochoowski | 97,8 | 2,2 | 0,5 | 99,0 | 67,8 | 0,6 | 1,2 |
| kłobucki | 99,8 | – | – | 99,5 | 74,9 | 3,3 | 10,5 |
| myszkowski | 98,9 | 1,0 | – | 92,8 | 58,9 | 1,4 | 4,3 |
| Miasto na prawach powiatu: City with powiat status: | | | | | | | |
| Częstochowa | 97,7 | 3,3 | – | 98,1 | 63,2 | 5,2 | 1,7 |
| Podregion (Subregion) | | | | | | | |
| gliwicki | 98,4 | 3,0 | 0,7 | 97,9 | 82,3 | 7,3 | 1,7 |
| Powiat gliwicki | 97,4 | 2,0 | 1,0 | 95,3 | 87,9 | 4,4 | – |
| Miasta na prawach powiatu: Cities with powiat status: | | | | | | | |
| Gliwice | 98,7 | 4,7 | 0,6 | 98,7 | 80,6 | 7,5 | 0,7 |
| Zabrze | 98,8 | 1,9 | 0,6 | 98,9 | 80,3 | 9,0 | 3,7 |

TABL. 7 (53). UCZĄCY SIĘ JEZYKÓW OBCYCH W SZKOŁACH PODSTAWOWYCH I GIMNAZJACH
DLA DZIECI I MŁODZIEŻY W ROKU SZKOLNYM 2013/14 (dok.)PUPILS AND STUDENTS STUDYING FOREIGN LANGUAGES IN PRIMARY SCHOOLS AND LOWER
SECONDARY SCHOOLS FOR CHILDREN AND YOUTH IN THE 2013/14 SCHOOL YEAR (cont.)

| WYSZCZEGÓLNIENIE SPECIFICATION | Szkoły podstawowe Primary schools | | | Gimnazja Lower secondary schools | | | |
|-----------------------------------|--|------------------------|-----------------|-------------------------------------|------------------------|------------------------|-----------------|
| | nauczanie obowiązkowe obligatory education | | | | | | |
| | angielskiego English | niemieckiego German | innego other | angielskiego English | niemieckiego German | francuskiego French | innego other |

W % OGÓŁU UCZNIÓW W SZKOŁACH (dok.)
IN % OF TOTAL PUPILS AND STUDENTS AT SCHOOLS (cont.)

| | | | | | | | |
|--|-------------|------------|------------|-------------|-------------|------------|------------|
| Podregion (Subregion) katowicki | 98,4 | 1,7 | 0,4 | 98,3 | 65,4 | 8,7 | 8,9 |
| Miasta na prawach powiatu: Cities with powiat status: | | | | | | | |
| Chorzów | 96,2 | 3,1 | – | 98,6 | 76,5 | 8,1 | 9,1 |
| Katowice | 99,1 | 2,3 | 0,9 | 98,9 | 68,2 | 5,4 | 7,6 |
| Mysłowice | 99,4 | – | – | 97,1 | 26,4 | 17,0 | – |
| Ruda Śląska | 97,6 | 1,7 | – | 97,1 | 60,2 | 15,6 | 15,3 |
| Siemianowice Śląskie | 99,8 | 0,8 | – | 99,1 | 77,2 | 2,9 | 7,0 |
| Świętochłowice | 99,0 | – | – | 99,3 | 79,6 | 1,8 | 10,2 |
| Podregion (Subregion) rybnicki | 99,3 | 0,9 | – | 98,4 | 68,8 | 9,5 | 2,7 |
| Powiaty: Powiats: | | | | | | | |
| raciborski | 98,5 | 3,5 | – | 97,3 | 81,6 | 3,8 | – |
| rybnicki | 99,5 | 1,0 | – | 99,6 | 66,2 | 21,0 | – |
| wodzisławski | 99,6 | 0,3 | – | 98,5 | 79,5 | 12,8 | – |
| Miasta na prawach powiatu: Cities with powiat status: | | | | | | | |
| Jastrzębie-Zdrój | 99,2 | – | – | 99,1 | 56,6 | 12,0 | 13,8 |
| Rybnik | 99,2 | 0,5 | – | 98,1 | 50,6 | 5,7 | 1,4 |
| Żory | 99,4 | 0,2 | – | 98,7 | 82,4 | 2,3 | 4,0 |
| Podregion (Subregion) sosnowiecki | 98,7 | 1,4 | 1,5 | 98,3 | 70,9 | 6,7 | 7,3 |
| Powiaty: Powiats: | | | | | | | |
| będziński | 99,3 | 0,3 | – | 98,1 | 79,4 | 1,1 | 4,0 |
| zawierciański | 100,0 | 1,3 | – | 99,8 | 83,6 | – | 0,1 |
| Miasta na prawach powiatu: Cities with powiat status: | | | | | | | |
| Dąbrowa Górnicza | 99,3 | 4,1 | 1,1 | 98,8 | 89,1 | 2,2 | 5,6 |
| Jaworzno | 96,8 | 2,7 | – | 98,9 | 66,2 | 7,4 | 8,4 |
| Sosnowiec | 97,8 | – | 4,9 | 96,9 | 48,1 | 17,3 | 14,9 |
| Podregion (Subregion) tyski | 98,5 | 2,0 | 1,2 | 94,3 | 68,0 | 7,1 | 5,1 |
| Powiaty: Powiats: | | | | | | | |
| bieruńsko-łędziński | 94,0 | 5,0 | – | 95,3 | 61,6 | 0,7 | 17,9 |
| mikołowski | 99,1 | 3,1 | – | 97,8 | 86,2 | 4,6 | – |
| pszczyński | 99,5 | 0,4 | – | 87,5 | 59,6 | 12,0 | – |
| Miasto na prawach powiatu: City with powiat status: | | | | | | | |
| Tychy | 99,4 | 1,0 | 4,1 | 98,8 | 65,3 | 7,0 | 8,7 |

Źródło: dane Ministerstwa Edukacji Narodowej.
Source: data of the Ministry of National Education.

TABL. 8 (54). UCZĄCY SIĘ JEZYKÓW OBCYCH W SZKOŁACH PONADGIMNAZJALNYCH^a
DLA DZIECI I MŁODZIEŻY ORAZ POLICEALNYCH W ROKU SZKOLNYM 2013/14

STUDENTS STUDYING FOREIGN LANGUAGES IN UPPER SECONDARY SCHOOLS^a
FOR CHILDREN AND YOUTH AND IN POST-SECONDARY SCHOOLS IN THE 2013/14 SCHOOL YEAR

| WYSZCZEGÓLNIENIE SPECIFICATION | Nauczanie obowiązkowe <i>Obligatory education</i> | | | | |
|---|---|-------------------------------|-------------------------------|-------------------------------|------------------------|
| | angielskiego <i>English</i> | niemieckiego <i>German</i> | francuskiego <i>French</i> | rosyjskiego <i>Russian</i> | innego <i>other</i> |
| OGÓŁEM TOTAL | | | | | |
| WOJEWÓDZTWO VOIVODSHIP | 152872 | 87133 | 13511 | 6552 | 5301 |
| Podregion (Subregion) | | | | | |
| bielski | 22919 | 13730 | 2191 | 450 | 808 |
| Powiaty: <i>Powiats:</i> | | | | | |
| bielski | 1541 | 1169 | 92 | 11 | 16 |
| cieszyński | 5380 | 3515 | 640 | 120 | 107 |
| żywiecki | 5478 | 3870 | 792 | 87 | 121 |
| Miasto na prawach powiatu: <i>City with powiat status:</i> | | | | | |
| Bielsko-Biała | 10520 | 5176 | 667 | 232 | 564 |
| Podregion (Subregion) | | | | | |
| bytomski | 15025 | 9853 | 635 | 222 | 29 |
| Powiaty: <i>Powiats:</i> | | | | | |
| lubliniecki | 1481 | 1136 | 22 | 21 | – |
| tarnogórski | 5653 | 4723 | 260 | 57 | – |
| Miasta na prawach powiatu: <i>Cities with powiat status:</i> | | | | | |
| Bytom | 6889 | 3659 | 353 | 144 | 29 |
| Piekary Śląskie | 1002 | 335 | – | – | – |
| Podregion (Subregion) | | | | | |
| częstochowski | 17758 | 11874 | 1712 | 952 | 228 |
| Powiaty: <i>Powiats:</i> | | | | | |
| częstochowski | 541 | 399 | – | 29 | – |
| kłobucki | 1606 | 981 | 99 | 118 | – |
| myszkowski | 1666 | 1160 | – | 107 | – |
| Miasto na prawach powiatu: <i>City with powiat status:</i> | | | | | |
| Częstochowa | 13945 | 9334 | 1613 | 698 | 228 |
| Podregion (Subregion) | | | | | |
| gliwicki | 15957 | 9516 | 1905 | 149 | 241 |
| Powiat gliwicki | 1173 | 1050 | 117 | 23 | – |
| Miasta na prawach powiatu: <i>Cities with powiat status:</i> | | | | | |
| Gliwice | 8524 | 5369 | 1073 | 1 | 26 |
| Zabrze | 6260 | 3097 | 715 | 125 | 215 |

^a Zasadnicze szkoły zawodowe (bez specjalnych przysposabiających do pracy), licea ogólnokształcące, licea profilowane, technika, uzupełniające: licea ogólnokształcące i technika, ogólnokształcące szkoły artystyczne dające uprawnienia zawodowe oraz szkoły policealne (bez kolegiów nauczycielskich, nauczycielskich kolegiów języków obcych i kolegiów pracowników służb społecznych).

^a Basic vocational schools (excluding special job-training schools), general secondary schools, specialized secondary schools, supplementary general secondary schools and technical secondary schools, general art schools leading to professional certification and post-secondary schools (excluding teacher training colleges, foreign language teacher training colleges, colleges of social work).

TABL. 8 (54). UCZĄCY SIĘ JEZYKÓW OBCYCH W SZKOŁACH PONADGIMNAZJALNYCH^a
DLA DZIECI I MŁODZIEŻY ORAZ POLICEALNYCH W ROKU SZKOLNYM 2013/14 (cd.)

STUDENTS STUDYING FOREIGN LANGUAGES IN UPPER SECONDARY SCHOOLS^a
FOR CHILDREN AND YOUTH AND IN POST-SECONDARY SCHOOLS IN THE 2013/14 SCHOOL YEAR (cont.)

| WYSZCZEGÓLNIENIE SPECIFICATION | Nauczanie obowiązkowe <i>Obligatory education</i> | | | | |
|---|---|-------------------------------|-------------------------------|-------------------------------|------------------------|
| | angielskiego <i>English</i> | niemieckiego <i>German</i> | francuskiego <i>French</i> | rosyjskiego <i>Russian</i> | innego <i>other</i> |
| OGÓŁEM (dok.) TOTAL (cont.) | | | | | |
| Podregion (Subregion) | | | | | |
| katowicki | 26173 | 13389 | 1767 | 1375 | 1301 |
| Miasta na prawach powiatu: <i>Cities with powiat status:</i> | | | | | |
| Chorzów | 5647 | 3278 | 389 | 71 | 239 |
| Katowice | 13060 | 6387 | 919 | 759 | 863 |
| Mysłowice | 1980 | 651 | 95 | 278 | – |
| Ruda Śląska | 3330 | 1929 | 287 | 218 | 40 |
| Siemianowice Śląskie | 1431 | 802 | 77 | 49 | 108 |
| Świętochłowice | 725 | 342 | – | – | 51 |
| Podregion (Subregion) | | | | | |
| rybnicki | 22745 | 10839 | 2917 | 1306 | 1268 |
| Powiaty: <i>Powiats:</i> | | | | | |
| raciborski | 3817 | 3063 | 165 | 59 | 168 |
| rybnicki | 605 | 231 | 174 | – | – |
| wodzisławski | 4895 | 2467 | 190 | 36 | 413 |
| Miasta na prawach powiatu: <i>Cities with powiat status:</i> | | | | | |
| Jastrzębie-Zdrój | 4116 | 1638 | 887 | 112 | 320 |
| Rybnik | 6833 | 2591 | 951 | 887 | 174 |
| Żory | 2479 | 849 | 550 | 212 | 193 |
| Podregion (Subregion) | | | | | |
| sosnowiecki | 21078 | 11308 | 1498 | 1673 | 786 |
| Powiaty: <i>Powiats:</i> | | | | | |
| będziński | 2543 | 1408 | 82 | 300 | 121 |
| zawierciański | 4220 | 3227 | 109 | 137 | 64 |
| Miasta na prawach powiatu: <i>Cities with powiat status:</i> | | | | | |
| Dąbrowa Górnicza | 4164 | 2362 | 415 | 140 | 513 |
| Jaworzno | 3088 | 1765 | 239 | 435 | – |
| Sosnowiec | 7063 | 2546 | 653 | 661 | 88 |
| Podregion (Subregion) | | | | | |
| tyski | 11217 | 6624 | 886 | 425 | 640 |
| Powiaty: <i>Powiats:</i> | | | | | |
| bieruńsko-łędziński | 1719 | 1177 | 64 | 136 | 174 |
| mikołowski | 2336 | 1382 | 157 | 118 | 229 |
| pszczyński | 2494 | 1660 | 335 | 73 | 64 |
| Miasto na prawach powiatu: <i>City with powiat status:</i> | | | | | |
| Tychy | 4668 | 2405 | 330 | 98 | 173 |

^a Zasadnicze szkoły zawodowe (bez specjalnych przysposabiających do pracy), licea ogólnokształcące, licea profilowane, technika, uzupełniające: licea ogólnokształcące i technika, ogólnokształcące szkoły artystyczne dające uprawnienia zawodowe oraz szkoły policealne (bez kolegów nauczycielskich, nauczycielskich kolegów języków obcych i kolegów pracowników służb społecznych).

^a Basic vocational schools (excluding special job-training schools), general secondary schools, specialized secondary schools, supplementary general secondary schools and technical secondary schools, general art schools leading to professional certification and post-secondary schools (excluding teacher training colleges, foreign language teacher training colleges, colleges of social work).

TABL. 8 (54). UCZĄCY SIĘ JĘZYKÓW OBCYCH W SZKOŁACH PONADGIMNAZJALNYCH^a
 DLA DZIECI I MŁODZIEŻY ORAZ POLICEALNYCH W ROKU SZKOLNYM 2013/14 (cd.)
 STUDENTS STUDYING FOREIGN LANGUAGES IN UPPER SECONDARY SCHOOLS^a
 FOR CHILDREN AND YOUTH AND IN POST-SECONDARY SCHOOLS IN THE 2013/14 SCHOOL YEAR (cont.)

| WYSZCZEGÓLNIENIE SPECIFICATION | Nauczanie obowiązkowe <i>Obligatory education</i> | | | | |
|---|---|-------------------------------|-------------------------------|-------------------------------|------------------------|
| | angielskiego <i>English</i> | niemieckiego <i>German</i> | francuskiego <i>French</i> | rosyjskiego <i>Russian</i> | innego <i>other</i> |
| W % OGÓŁU UCZNIÓW W SZKOŁACH IN % OF TOTAL STUDENTS AT SCHOOLS | | | | | |
| WOJEWÓDZTWO VOIVODSHIP | 85,5 | 48,7 | 7,6 | 3,7 | 3,0 |
| Podregion (Subregion) | | | | | |
| bielski | 90,5 | 54,2 | 8,7 | 1,8 | 3,2 |
| Powiaty: <i>Powiats:</i> | | | | | |
| bielski | 97,7 | 74,1 | 5,8 | 0,7 | 1,0 |
| cieszyński | 93,3 | 61,0 | 11,1 | 2,1 | 1,9 |
| żywiecki | 93,9 | 66,3 | 13,6 | 1,5 | 2,1 |
| Miasto na prawach powiatu: <i>City with powiat status:</i> | | | | | |
| Bielsko-Biała | 86,7 | 42,7 | 5,5 | 1,9 | 4,7 |
| Podregion (Subregion) | | | | | |
| bytomski | 85,0 | 55,8 | 3,6 | 1,3 | 0,2 |
| Powiaty: <i>Powiats:</i> | | | | | |
| lubliniecki | 74,8 | 57,3 | 1,1 | 1,1 | – |
| tarnogórski | 86,7 | 72,5 | 4,0 | 0,9 | – |
| Miasta na prawach powiatu: <i>Cities with powiat status:</i> | | | | | |
| Bytom | 86,7 | 46,0 | 4,4 | 1,8 | 0,4 |
| Piekary Śląskie | 81,8 | 27,4 | – | – | – |
| Podregion (Subregion) | | | | | |
| częstochowski | 82,1 | 54,9 | 7,9 | 4,4 | 1,1 |
| Powiaty: <i>Powiats:</i> | | | | | |
| częstochowski | 93,3 | 68,8 | – | 5,0 | – |
| kłobucki | 99,9 | 61,0 | 6,2 | 7,3 | – |
| myszkowski | 87,0 | 60,6 | – | 5,6 | – |
| Miasto na prawach powiatu: <i>City with powiat status:</i> | | | | | |
| Częstochowa | 79,5 | 53,2 | 9,2 | 4,0 | 1,3 |
| Podregion (Subregion) | | | | | |
| gliwicki | 82,1 | 49,0 | 9,8 | 0,8 | 1,2 |
| Powiat gliwicki | 73,0 | 65,3 | 7,3 | 1,4 | – |
| Miasta na prawach powiatu: <i>Cities with powiat status:</i> | | | | | |
| Gliwice | 84,3 | 53,1 | 10,6 | – | 0,3 |
| Zabrze | 81,2 | 40,2 | 9,3 | 1,6 | 2,8 |

^a Zasadnicze szkoły zawodowe (bez specjalnych przysposabiających do pracy), licea ogólnokształcące, licea profilowane, technika, uzupełniające: licea ogólnokształcące i technika, ogólnokształcące szkoły artystyczne dające uprawnienia zawodowe oraz szkoły policealne (bez kolegiów nauczycielskich, nauczycielskich kolegiów języków obcych i kolegiów pracowników służb społecznych).

^a Basic vocational schools (excluding special job-training schools), general secondary schools, specialized secondary schools, supplementary general secondary schools and technical secondary schools, general art schools leading to professional certification and post-secondary schools (excluding teacher training colleges, foreign language teacher training colleges, colleges of social work).

TABL. 8 (54). UCZĄCY SIĘ JĘZYKÓW OBCYCH W SZKOŁACH PONADGIMNAZJALNYCH^a
DLA DZIECI I MŁODZIEŻY ORAZ POLICEALNYCH W ROKU SZKOLNYM 2013/14 (dok.)

STUDENTS STUDYING FOREIGN LANGUAGES IN UPPER SECONDARY SCHOOLS^a
FOR CHILDREN AND YOUTH AND IN POST-SECONDARY SCHOOLS IN THE 2013/14 SCHOOL YEAR (cont.)

| WYSZCZEGÓLNIENIE SPECIFICATION | Nauczanie obowiązkowe <i>Obligatory education</i> | | | | |
|---|---|-------------------------------|-------------------------------|-------------------------------|------------------------|
| | angielskiego <i>English</i> | niemieckiego <i>German</i> | francuskiego <i>French</i> | rosyjskiego <i>Russian</i> | innego <i>other</i> |
| W % OGÓŁU UCZNIÓW W SZKOŁACH (dok.) IN % OF TOTAL PUPILS AND STUDENTS AT SCHOOLS (cont.) | | | | | |
| Podregion (Subregion) katowicki | 84,8 | 43,4 | 5,7 | 4,5 | 4,2 |
| Miasta na prawach powiatu: <i>Cities with powiat status:</i> | | | | | |
| Chorzów | 83,5 | 48,5 | 5,8 | 1,1 | 3,5 |
| Katowice | 80,7 | 39,4 | 5,7 | 4,7 | 5,3 |
| Mysłowice | 95,8 | 31,5 | 4,6 | 13,5 | – |
| Ruda Śląska | 93,6 | 54,2 | 8,1 | 6,1 | 1,1 |
| Siemianowice Śląskie | 94,6 | 53,0 | 5,1 | 3,2 | 7,1 |
| Świętochłowice | 92,4 | 43,6 | – | – | 6,5 |
| Podregion (Subregion) rybnicki | 85,0 | 40,5 | 10,9 | 4,9 | 4,7 |
| Powiaty: <i>Powiats:</i> | | | | | |
| raciborski | 78,3 | 62,8 | 3,4 | 1,2 | 3,5 |
| rybnicki | 100,0 | 38,2 | 28,8 | – | – |
| wodzisławski | 86,9 | 43,8 | 3,4 | 0,6 | 7,3 |
| Miasta na prawach powiatu: <i>Cities with powiat status:</i> | | | | | |
| Jastrzębie-Zdrój | 83,5 | 33,2 | 18,0 | 2,3 | 6,5 |
| Rybnik | 84,6 | 32,1 | 11,8 | 11,0 | 2,2 |
| Żory | 93,6 | 32,0 | 20,8 | 8,00 | 7,3 |
| Podregion (Subregion) sosnowiecki | 87,2 | 46,8 | 6,2 | 6,9 | 3,3 |
| Powiaty: <i>Powiats:</i> | | | | | |
| będziński | 90,6 | 50,1 | 2,9 | 10,7 | 4,3 |
| zawierciański | 97,8 | 74,8 | 2,5 | 3,2 | 1,5 |
| Miasta na prawach powiatu: <i>Cities with powiat status:</i> | | | | | |
| Dąbrowa Górnicza | 83,0 | 47,1 | 8,3 | 2,8 | 10,2 |
| Jaworzno | 82,1 | 46,9 | 6,4 | 11,6 | – |
| Sosnowiec | 85,5 | 30,8 | 7,9 | 8,0 | 1,1 |
| Podregion (Subregion) tyski | 86,4 | 51,1 | 6,8 | 3,3 | 4,9 |
| Powiaty: <i>Powiats:</i> | | | | | |
| bieruńsko-łędziński | 95,7 | 65,5 | 3,6 | 7,6 | 9,7 |
| mikołowski | 92,6 | 54,8 | 6,2 | 4,7 | 9,1 |
| pszczyński | 83,2 | 55,4 | 11,2 | 2,4 | 2,1 |
| Miasto na prawach powiatu: <i>City with powiat status:</i> | | | | | |
| Tychy | 82,5 | 42,5 | 5,8 | 1,7 | 3,1 |

^a Zasadnicze szkoły zawodowe (bez specjalnych przysposabiających do pracy), licea ogólnokształcące, licea profilowane, technika, uzupełniające: licea ogólnokształcące i technika, ogólnokształcące szkoły artystyczne dające uprawnienia zawodowe oraz szkoły policealne (bez kolegiów nauczycielskich, nauczycielskich kolegiów języków obcych i kolegiów pracowników służb społecznych).

Źródło: dane Ministerstwa Edukacji Narodowej.

^a Basic vocational schools (excluding special job-training schools), general secondary schools, specialized secondary schools, supplementary general secondary schools and technical secondary schools, general art schools leading to professional certification and post-secondary schools (excluding teacher training colleges, foreign language teacher training colleges, colleges of social work).

Source: data of the Ministry of National Education.

TABL. 9 (55). SZKOŁY DLA DOROSŁYCH W ROKU SZKOLNYM 2013/14
SCHOOLS FOR ADULTS IN THE 2013/14 SCHOOL YEAR

| WYSZCZEGÓLNIENIE SPECIFICATION | Szkoły Schools | Oddziały Sections | Uczniowie Pupils | | | Absolwenci ³ Graduates ³ | |
|-----------------------------------|-------------------|----------------------|---------------------|----------------------|----------------------------------|---|---|
| | | | ogółem total | z ogółem of total | | ogółem total | w tym kobiety of which females |
| | | | | kobiety females | klasa I 1 st grade | | |
| WOJEWÓDZTWOa | 1 | 1 | 21 | 11 | – | 8 | 5 |
| VOIVODSHIPb | 33 | 133 | 2831 | 958 | 610 | 764 | 279 |
|c | 13 | 19 | 208 | 54 | – | 244 | 128 |
|d | 223 | 888 | 25914 | 12476 | 8999 | 6475 | 3746 |
|e | 85 | 199 | 3118 | 669 | 13 | 1139 | 339 |
| Podregion (Subregion) | | | | | | | |
| bielskia | – | – | – | – | – | – | – |
|b | 2 | 7 | 98 | 28 | – | 66 | 10 |
|c | 2 | 2 | 19 | 12 | – | 20 | 13 |
|d | 18 | 74 | 2893 | 1348 | 1009 | 755 | 404 |
|e | 9 | 22 | 240 | 99 | – | 189 | 74 |
| Powiaty: Powiats: | | | | | | | |
| bielskia | – | – | – | – | – | – | – |
|b | – | – | – | – | – | – | – |
|c | – | – | – | – | – | – | – |
|d | 1 | 6 | 215 | 102 | 122 | – | – |
|e | – | – | – | – | – | – | – |
| cieszyńskia | – | – | – | – | – | – | – |
|b | – | – | – | – | – | – | – |
|c | 1 | 1 | 12 | 12 | – | 10 | 10 |
|d | 6 | 12 | 641 | 327 | 247 | 194 | 100 |
|e | 2 | 4 | 42 | 27 | – | 42 | 14 |
| żywieckia | – | – | – | – | – | – | – |
|b | – | – | – | – | – | – | – |
|c | – | – | – | – | – | – | – |
|d | 4 | 14 | 567 | 246 | 113 | 191 | 102 |
|e | 2 | 6 | 77 | 12 | – | 63 | 22 |
| Miasto na prawach powiatu: | | | | | | | |
| City with powiat status: | | | | | | | |
| Bielsko-Białaa | – | – | – | – | – | – | – |
|b | 2 | 7 | 98 | 28 | – | 66 | 10 |
|c | 1 | 1 | 7 | – | – | 10 | 3 |
|d | 7 | 42 | 1470 | 673 | 527 | 370 | 202 |
|e | 5 | 12 | 121 | 60 | – | 84 | 38 |
| Podregion (Subregion) | | | | | | | |
| bytowskia | – | – | – | – | – | – | – |
|b | 3 | 11 | 357 | 161 | 88 | 41 | 22 |
|c | 1 | 1 | 9 | 9 | – | 8 | 8 |
|d | 27 | 105 | 2857 | 1415 | 952 | 701 | 399 |
|e | 6 | 22 | 421 | 75 | – | 181 | 55 |
| Powiaty: Powiats: | | | | | | | |
| lublińskia | – | – | – | – | – | – | – |
|b | – | – | – | – | – | – | – |
|c | – | – | – | – | – | – | – |
|d | 3 | 8 | 190 | 79 | 57 | 63 | 37 |
|e | – | – | – | – | – | – | – |
| tarnogórskia | – | – | – | – | – | – | – |
|b | 1 | 3 | 80 | 34 | 13 | – | – |
|c | – | – | – | – | – | – | – |
|d | 3 | 18 | 719 | 330 | 165 | 192 | 103 |
|e | 1 | 5 | 141 | 61 | – | 103 | 47 |

1, 2 Łącznie ze szkołami: 1 – uzupełniającymi liceami ogólnokształcącymi i liceami profilowanymi 2 – technikami uzupełniającymi. 3 Z roku szkolnego 2012/13.

1, 2 Including schools: 1 – supplementary general secondary and specialized secondary, 2 – supplementary technical secondary. 3 From the 2012/13 school year.

TABL. 9 (55). SZKOŁY DLA DOROSŁYCH W ROKU SZKOLNYM 2013/14 (cd.)
SCHOOLS FOR ADULTS IN THE 2013/14 SCHOOL YEAR (cont.)

| WYSZCZEGÓLNIENIE SPECIFICATION | Szkoły Schools | Oddziały Sections | Uczniowie Pupils | | | Absolwenci ³ Graduates ³ | |
|---|-------------------|----------------------|---------------------|----------------------|----------------------------------|---|---|
| | | | ogółem total | z ogółem of total | | ogółem total | w tym kobiety of which females |
| | | | | kobiety females | klasa I I st grade | | |
| a – podstawowe primary schools | | | | | | | |
| b – gimnazja lower secondary schools | | | | | | | |
| c – zasadnicze szkoły zawodowe basic vocational schools | | | | | | | |
| d – licea ogólnokształcące ¹ general secondary schools ¹ | | | | | | | |
| e – technika ² technical secondary schools ² | | | | | | | |
| Podregion (Subregion) bytomski (dok.) (cont.) | | | | | | | |
| Miasta na prawach powiatu: Cities with powiat status: | | | | | | | |
| Bytom | a | – | – | – | – | – | – |
| | b | 2 | 8 | 277 | 127 | 75 | 41 |
| | c | 1 | 1 | 9 | 9 | – | 8 |
| | d | 16 | 65 | 1584 | 841 | 614 | 368 |
| | e | 5 | 17 | 280 | 14 | – | 78 |
| Piekary Śląskie | a | – | – | – | – | – | – |
| | b | – | – | – | – | – | – |
| | c | – | – | – | – | – | – |
| | d | 5 | 14 | 364 | 165 | 116 | 78 |
| | e | – | – | – | – | – | – |
| Podregion (Subregion) częstochowski | a | – | – | – | – | – | – |
| | b | 1 | 6 | 148 | 34 | 23 | 58 |
| | c | – | – | – | – | – | – |
| | d | 20 | 80 | 2665 | 1128 | 996 | 646 |
| | e | 10 | 21 | 270 | 76 | – | 144 |
| Powiaty: Powiats: | | | | | | | |
| częstochowski | a | – | – | – | – | – | – |
| | b | – | – | – | – | – | – |
| | c | – | – | – | – | – | – |
| | d | 2 | 4 | 111 | 28 | 49 | 86 |
| | e | – | – | – | – | – | – |
| kłobucki | a | – | – | – | – | – | – |
| | b | – | – | – | – | – | – |
| | c | – | – | – | – | – | – |
| | d | 1 | 2 | 54 | 28 | – | 20 |
| | e | – | – | – | – | – | – |
| myszkowski | a | – | – | – | – | – | – |
| | b | – | – | – | – | – | 5 |
| | c | – | – | – | – | – | – |
| | d | 4 | 11 | 325 | 123 | 45 | 119 |
| | e | 2 | 4 | 43 | 23 | – | 14 |
| Miasto na prawach powiatu: City with powiat status: | | | | | | | |
| Częstochowa | a | – | – | – | – | – | – |
| | b | 1 | 6 | 148 | 34 | 23 | 53 |
| | c | – | – | – | – | – | – |
| | d | 13 | 63 | 2175 | 949 | 902 | 421 |
| | e | 8 | 17 | 227 | 53 | – | 130 |
| Podregion (Subregion) gliwicki | a | 1 | 1 | 21 | 11 | – | 8 |
| | b | 5 | 23 | 470 | 160 | 105 | 65 |
| | c | 4 | 7 | 72 | – | – | 44 |
| | d | 30 | 123 | 3293 | 1657 | 1309 | 748 |
| | e | 15 | 39 | 577 | 144 | 13 | 133 |

1, 2 Łącznie ze szkołami: 1 – uzupełniającymi liceami ogólnokształcącymi i liceami profilowanymi 2 – technikami uzupełniającymi. 3 Z roku szkolnego 2012/13.

1, 2 Including schools: 1 – supplementary general secondary and specialized secondary, 2 – supplementary technical secondary. 3 From the 2012/13 school year.

TABL. 9 (55). SZKOŁY DLA DOROSŁYCH W ROKU SZKOLNYM 2013/14 (cd.)
SCHOOLS FOR ADULTS IN THE 2013/14 SCHOOL YEAR (cont.)

| WYSZCZEGÓLNIENIE SPECIFICATION | Szkoły Schools | Oddziały Sections | Uczniowie Pupils | | | Absolwenci ³ Graduates ³ | |
|---|-------------------|----------------------|---------------------|----------------------|----------------------------------|---|---|
| | | | ogółem total | z ogółem of total | | ogółem total | w tym kobiety of which females |
| | | | | kobiety females | klasa I 1 st grade | | |
| a – podstawowe primary schools | | | | | | | |
| b – gimnazja lower secondary schools | | | | | | | |
| c – zasadnicze szkoły zawodowe basic vocational schools | | | | | | | |
| d – licea ogólnokształcące ¹ general secondary schools ¹ | | | | | | | |
| e – technika ² technical secondary schools ² | | | | | | | |
| Podregion (Subregion) gliwicki (dok.) (cont.) | | | | | | | |
| Powiat gliwicki | a | – | – | – | – | – | – |
| | b | – | – | – | – | – | – |
| | c | 1 | 2 | 23 | – | 12 | – |
| | d | 1 | 3 | 43 | 20 | 14 | 5 |
| | e | 1 | 5 | 133 | 17 | 28 | – |
| Miasta na prawach powiatu: Cities with powiat status: | | | | | | | |
| Gliwice | a | – | – | – | – | – | – |
| | b | 2 | 11 | 287 | 91 | 35 | 22 |
| | c | 2 | 3 | 14 | – | 25 | 14 |
| | d | 16 | 65 | 1694 | 848 | 349 | 228 |
| | e | 9 | 21 | 277 | 86 | 81 | 33 |
| Zabrze | a | 1 | 1 | 21 | 11 | 8 | 5 |
| | b | 3 | 12 | 183 | 69 | 30 | 17 |
| | c | 1 | 2 | 35 | – | 7 | – |
| | d | 13 | 55 | 1556 | 789 | 385 | 243 |
| | e | 5 | 13 | 167 | 41 | 24 | 15 |
| Podregion (Subregion) katowicki | a | – | – | – | – | – | – |
| | b | 8 | 35 | 710 | 272 | 172 | 73 |
| | c | 4 | 6 | 69 | 33 | 121 | 76 |
| | d | 43 | 181 | 4751 | 2395 | 1059 | 596 |
| | e | 13 | 27 | 485 | 87 | 122 | 36 |
| Miasta na prawach powiatu: Cities with powiat status: | | | | | | | |
| Chorzów | a | – | – | – | – | – | – |
| | b | 1 | 4 | 40 | 21 | 14 | – |
| | c | 2 | 2 | 28 | 21 | 28 | 12 |
| | d | 13 | 52 | 1508 | 716 | 301 | 170 |
| | e | 3 | 9 | 171 | 19 | – | – |
| Katowice | a | – | – | – | – | – | – |
| | b | 4 | 10 | 210 | 85 | 45 | 14 |
| | c | – | – | – | – | 30 | 21 |
| | d | 20 | 86 | 1858 | 911 | 466 | 261 |
| | e | 9 | 16 | 288 | 53 | 112 | 34 |
| Mysłowice | a | – | – | – | – | – | – |
| | b | 1 | 1 | 40 | 17 | 22 | – |
| | c | – | – | – | – | – | – |
| | d | 3 | 10 | 386 | 211 | 198 | 7 |
| | e | – | – | – | – | – | – |
| Ruda Śląska | a | – | – | – | – | – | – |
| | b | 1 | 4 | 85 | 31 | 32 | 16 |
| | c | 1 | 1 | 7 | 1 | 21 | 13 |
| | d | 3 | 19 | 551 | 287 | 157 | 96 |
| | e | 1 | 2 | 26 | 15 | 10 | 2 |
| Siemianowice Śląskie | a | – | – | – | – | – | – |
| | b | 1 | 16 | 335 | 118 | 95 | 43 |
| | c | 1 | 3 | 34 | 11 | 42 | 30 |
| | d | 2 | 9 | 315 | 194 | 91 | 53 |
| | e | – | – | – | – | – | – |

1, 2 Łącznie ze szkołami: 1 – uzupełniającymi liceami ogólnokształcącymi i liceami profilowanymi 2 – technikami uzupełniającymi. 3 Z roku szkolnego 2012/13.

1, 2 Including schools: 1 – supplementary general secondary and specialized secondary, 2 – supplementary technical secondary. 3 From the 2012/13 school year.

TABL. 9 (55). SZKOŁY DLA DOROSŁYCH W ROKU SZKOLNYM 2013/14 (cd.)
SCHOOLS FOR ADULTS IN THE 2013/14 SCHOOL YEAR (cont.)

| WYSZCZEGÓLNIENIE SPECIFICATION | Szkoły Schools | Oddziały Sections | Uczniowie Pupils | | | Absolwenci ³ Graduates ³ | |
|---|-------------------|----------------------|---------------------|----------------------|----------------------------------|---|---|
| | | | ogółem total | z ogółem of total | | ogółem total | w tym kobiety of which females |
| | | | | kobiety females | klasa I I st grade | | |
| a – podstawowe primary schools | | | | | | | |
| b – gimnazja lower secondary schools | | | | | | | |
| c – zasadnicze szkoły zawodowe basic vocational schools | | | | | | | |
| d – licea ogólnokształcące ¹ general secondary schools ¹ | | | | | | | |
| e – technika ² technical secondary schools ² | | | | | | | |
| Podregion (Subregion) katowicki (dok.) (cont.) | | | | | | | |
| Miasta na prawach powiatu: (dok.) Cities with powiat status: (cont.) | | | | | | | |
| Świętochłowice | a | – | – | – | – | – | – |
| | b | – | – | – | – | – | – |
| | c | – | – | – | – | – | – |
| | d | 2 | 5 | 133 | 76 | 32 | 20 |
| | e | – | – | – | – | – | – |
| Podregion (Subregion) rybnicki | a | – | – | – | – | – | – |
| | b | 4 | 13 | 212 | 53 | 58 | 79 |
| | c | 1 | 2 | 26 | – | – | 27 |
| | d | 41 | 135 | 4177 | 1956 | 1053 | 1091 |
| | e | 15 | 39 | 727 | 83 | – | 224 |
| Powiaty: Powiats: | | | | | | | |
| raciborski | a | – | – | – | – | – | – |
| | b | 1 | 3 | 53 | 9 | 8 | 25 |
| | c | – | – | – | – | – | – |
| | d | 8 | 28 | 799 | 407 | 130 | 253 |
| | e | 1 | 2 | 32 | – | – | 28 |
| rybnicki | a | – | – | – | – | – | – |
| | b | – | – | – | – | – | – |
| | c | – | – | – | – | – | – |
| | d | 1 | 1 | 54 | 30 | – | 12 |
| | e | – | – | – | – | – | – |
| wodzisławski | a | – | – | – | – | – | – |
| | b | – | – | – | – | – | – |
| | c | 1 | 2 | 26 | – | – | 6 |
| | d | 5 | 20 | 583 | 203 | 226 | 114 |
| | e | 2 | 8 | 177 | 3 | – | 37 |
| Miasta na prawach powiatu: Cities with powiat status: | | | | | | | |
| Jastrzębie-Zdrój | a | – | – | – | – | – | – |
| | b | 2 | 6 | 70 | 23 | 28 | 20 |
| | c | – | – | – | – | – | 17 |
| | d | 13 | 36 | 1261 | 572 | 329 | 263 |
| | e | 7 | 15 | 158 | 8 | – | 79 |
| Rybnik | a | – | – | – | – | – | – |
| | b | 1 | 4 | 89 | 21 | 22 | 34 |
| | c | – | – | – | – | – | 4 |
| | d | 10 | 38 | 1121 | 571 | 268 | 341 |
| | e | 5 | 14 | 360 | 72 | – | 80 |
| Żory | a | – | – | – | – | – | – |
| | b | – | – | – | – | – | – |
| | c | – | – | – | – | – | – |
| | d | 4 | 12 | 359 | 173 | 100 | 108 |
| | e | – | – | – | – | – | – |
| Podregion (Subregion) sosnowiecki | a | – | – | – | – | – | – |
| | b | 7 | 30 | 644 | 190 | 115 | 187 |
| | c | 1 | 1 | 13 | – | – | 24 |
| | d | 30 | 136 | 3797 | 1867 | 1440 | 924 |
| | e | 12 | 21 | 291 | 100 | – | 124 |

1, 2 Łącznie ze szkołami: 1 – uzupełniającymi liceami ogólnokształcącymi i liceami profilowanymi 2 – technikami uzupełniającymi. 3 Z roku szkolnego 2012/13.

1, 2 Including schools: 1 – supplementary general secondary and specialized secondary, 2 – supplementary technical secondary. 3 From the 2012/13 school year.

TABL. 9 (55). SZKOŁY DLA DOROSŁYCH W ROKU SZKOLNYM 2013/14 (dok.)
SCHOOLS FOR ADULTS IN THE 2013/14 SCHOOL YEAR (cont.)

| WYSZCZEGÓLNIENIE SPECIFICATION | Szkoły Schools | Oddziały Sections | Uczniowie Pupils | | | Absolwenci ³ Graduates ³ | | |
|---|-----------------------|------------------------|-------------------------|------------------------------|----------------------------------|---|---|---------------------------|
| | | | ogółem total | z ogółem of total | | ogółem total | w tym kobiety of which females | |
| | | | | kobiety females | klasa I 1 st grade | | | |
| a – podstawowe primary schools | | | | | | | | |
| b – gimnazja lower secondary schools | | | | | | | | |
| c – zasadnicze szkoły zawodowe basic vocational schools | | | | | | | | |
| d – licea ogólnokształcące ¹ general secondary schools ¹ | | | | | | | | |
| e – technika ² technical secondary schools ² | | | | | | | | |
| Podregion (Subregion) sosnowiecki (dok.) (con.) | | | | | | | | |
| Powiaty: Powiaty: | | | | | | | | |
| będziniński | a b c d e | – 2 1 3 – | – 6 1 15 – | – 154 13 486 – | – 54 – 213 – | – 24 – 209 – | – 29 17 94 – | – 9 – 62 – |
| zawierciański | a b c d e | – 1 – 3 3 | – 3 – 12 4 | – 34 – 368 74 | – 8 – 191 36 | – – – 92 – | – 8 – 69 15 | – 3 – 39 8 |
| Miasta na prawach powiatu: Cities with powiat status: | | | | | | | | |
| Dąbrowa Górnicza | a b c d e | – 1 4 5 – | – 6 16 8 – | – 122 646 114 – | – 22 306 45 – | – 28 231 – – | – 31 178 48 – | – 11 112 17 – |
| Jaworzno | a b c d e | – 2 – 10 2 | – 5 – 39 6 | – 129 – 880 54 | – 33 – 416 – | – 24 – 368 – | – 29 7 250 7 | – 10 – 135 – |
| Sosnowiec | a b c d e | – 1 – 10 2 | – 10 – 54 3 | – 205 – 1417 49 | – 73 – 741 19 | – 39 – 540 – | – 90 – 333 54 | – 29 – 214 28 |
| Podregion (Subregion) tycki | | | | | | | | |
| tycki | a b c d e | – 3 – 14 5 | – 8 – 54 8 | – 192 – 1481 107 | – 60 – 710 5 | – 25 – 344 – | – 96 – 551 22 | – 27 – 313 – |
| Powiaty: Powiaty: | | | | | | | | |
| bieruńsko-łędzki | a b c d e | – – – 1 2 | – – – 1 3 | – – – 41 37 | – – – 5 – | – – – – – | – – – 7 – | – – – – – |
| mikolowski | a b c d e | – – – 2 1 | – – – 11 1 | – – – 330 19 | – – – 163 – | – – – 57 – | – – – 168 – | – – – 109 – |
| pszczyński | a b c d e | – 1 – 2 1 | – 2 – 3 1 | – 41 – 63 13 | – 6 – 34 5 | – – – 52 – | – 13 – 43 – | – 2 – 19 – |
| Miasto na prawach powiatu: City with powiat status: | | | | | | | | |
| Tychy | a b c d e | – 2 – 9 1 | – 6 – 39 3 | – 151 – 1047 38 | – 54 – 508 – | – 25 – 235 – | – 83 – 340 15 | – 25 – 185 – |

1, 2 Łącznie ze szkołami: 1 – uzupełniającymi liceami ogólnokształcącymi i liceami profilowanymi 2 – technikami uzupełniającymi. 3 Z roku szkolnego 2012/13.

Źródło: dane Ministerstwa Edukacji Narodowej.

1, 2 Including schools: 1 – supplementary general secondary and specialized secondary, 2 – supplementary technical secondary. 3 From the 2012/13 school year.

Source: data of the Ministry of National Education.

TABL. 10 (56). **WYCHOWANIE PRZEDSZKOLNE^a W ROKU SZKOLNYM 2013/14**
PRE-PRIMARY EDUCATION^a IN THE 2013/14 SCHOOL YEAR

| WYSZCZEGÓLNIENIE SPECIFICATION gmina miejska urban gmina gmina miejsko-wiejska urban-rural gmina w tym miasto of which city gmina wiejska rural gmina | Placówki Establishments | | Miejsca w przed- szkolach Places in nursery schools | Oddziały Sections | | Dzieci Children | |
|--|----------------------------|--|--|----------------------|--|--------------------|--|
| | ogółem total | w tym w przed- szkolach of which in nursery schools | | ogółem total | w tym w przed- szkolach of which in nursery schools | ogółem total | w tym w przed- szkolach of which in nursery schools |
| WOJEWÓDZTWO VOIVODSHIP | 1926 | 1396 | 136903 | 6926 | 6012 | 151014 | 133162 |
| PODREGION (SUBREGION) | | | | | | | |
| BIELSKI | 363 | 260 | 21645 | 1142 | 978 | 23869 | 20960 |
| Powiat bielski | 71 | 57 | 5378 | 262 | 236 | 5858 | 5366 |
| Gmina miejska: | | | | | | | |
| Szczyrk | 2 | 2 | 168 | 8 | 8 | 145 | 145 |
| Gminy miejsko-wiejskie: | | | | | | | |
| Czechowice-Dziedzice | 22 | 16 | 1536 | 75 | 66 | 1703 | 1526 |
| w tym miasto | 16 | 13 | 1256 | 58 | 54 | 1332 | 1248 |
| Wilamowice | 6 | 6 | 488 | 26 | 26 | 611 | 611 |
| w tym miasto | 2 | 2 | 176 | 7 | 7 | 176 | 176 |
| Gminy wiejskie: | | | | | | | |
| Bestwina | 4 | 4 | 426 | 18 | 18 | 401 | 401 |
| Buczkowice | 6 | 3 | 352 | 20 | 14 | 440 | 341 |
| Jasienica | 10 | 9 | 988 | 44 | 43 | 976 | 957 |
| Jaworze | 3 | 3 | 240 | 9 | 9 | 213 | 213 |
| Kozy | 5 | 3 | 335 | 23 | 16 | 455 | 310 |
| Porąbka | 8 | 6 | 405 | 22 | 19 | 506 | 454 |
| Wilkowice | 5 | 5 | 440 | 17 | 17 | 408 | 408 |
| Powiat cieszyński | 99 | 74 | 5869 | 299 | 258 | 6417 | 5621 |
| Gminy miejskie: | | | | | | | |
| Cieszyn | 22 | 18 | 1538 | 67 | 61 | 1405 | 1313 |
| Ustroń | 8 | 7 | 528 | 26 | 24 | 600 | 550 |
| Wisła | 9 | 5 | 200 | 15 | 10 | 315 | 207 |
| Gminy miejsko-wiejskie: | | | | | | | |
| Skoczów | 14 | 14 | 1123 | 48 | 48 | 1063 | 1063 |
| w tym miasto | 6 | 6 | 727 | 29 | 29 | 658 | 658 |
| Strumień | 7 | 7 | 480 | 20 | 20 | 455 | 455 |
| w tym miasto | 1 | 1 | 139 | 6 | 6 | 139 | 139 |
| Gminy wiejskie: | | | | | | | |
| Brenna | 7 | 4 | 217 | 17 | 10 | 366 | 211 |
| Chybie | 4 | 4 | 395 | 17 | 17 | 369 | 369 |
| Dębowiec | 4 | 3 | 150 | 10 | 8 | 218 | 180 |
| Goeszów | 7 | 3 | 319 | 20 | 14 | 381 | 279 |
| Hażlach | 6 | 3 | 223 | 17 | 12 | 357 | 258 |
| Istebna | 10 | 5 | 235 | 23 | 15 | 437 | 285 |
| Zebrzydowice | 1 | 1 | 461 | 19 | 19 | 451 | 451 |

^a Przedszkola, oddziały przedszkolne w szkołach podstawowych, zespoły wychowania przedszkolnego i punkty przedszkolne; łącznie z dziećmi przebywającymi przez cały rok szkolny w placówkach wykonujących działalność leczniczą.

^a Nursery schools, pre-primary sections of primary schools, pre-primary education groups and pre primary-points; including children attending all school year round establishments performing health care activities.

TABL. 10 (56). WYCHOWANIE PRZEDSZKOLNE^a W ROKU SZKOLNYM 2013/14 (cd.)PRE-PRIMARY EDUCATION^a IN THE 2013/14 SCHOOL YEAR (cont.)

| WYSZCZEGÓLNIENIE SPECIFICATION gmina miejska urban gmina gmina miejsko-wiejska urban-rural gmina w tym miasto of which city gmina wiejska rural gmina | Placówki Establishments | | Miejsca w przed- szkolach Places in nursery schools | Oddziały Sections | | Dzieci Children | |
|--|----------------------------|--|--|----------------------|--|--------------------|--|
| | ogółem total | w tym w przed- szkolach of which in nursery schools | | ogółem total | w tym w przed- szkolach of which in nursery schools | ogółem total | w tym w przed- szkolach of which in nursery schools |
| PODREGION (SUBREGION) BIELSKI (dok.) (cont.) | | | | | | | |
| Powiat żywiecki | 103 | 64 | 4299 | 266 | 206 | 5351 | 4376 |
| Gmina miejska: | | | | | | | |
| Żywiec | 16 | 13 | 974 | 58 | 53 | 1158 | 1115 |
| Gminy wiejskie: | | | | | | | |
| Czernichów | 4 | 3 | 201 | 13 | 11 | 221 | 198 |
| Gilowice | 4 | 2 | 128 | 10 | 6 | 203 | 120 |
| Jeleśnia | 14 | 9 | 407 | 24 | 18 | 475 | 377 |
| Koszarawa | 3 | 2 | 58 | 9 | 3 | 159 | 70 |
| Lipowa | 6 | 5 | 268 | 14 | 12 | 333 | 292 |
| Łękawica | 4 | 1 | 96 | 8 | 4 | 164 | 96 |
| Łodygowice | 8 | 4 | 273 | 20 | 11 | 466 | 273 |
| Milówka | 9 | 2 | 151 | 15 | 7 | 267 | 173 |
| Radziechowy-Wieprz | 8 | 5 | 434 | 22 | 18 | 440 | 388 |
| Rajcza | 11 | 5 | 247 | 21 | 14 | 372 | 237 |
| Ślemień | 1 | 1 | 140 | 6 | 6 | 136 | 136 |
| Świnna | 6 | 5 | 309 | 16 | 14 | 315 | 287 |
| Ujsoly | 3 | 1 | 110 | 6 | 5 | 137 | 109 |
| Węgierska Górka | 6 | 6 | 503 | 24 | 24 | 505 | 505 |
| Miasto na prawach powiatu: City with powiat status: | | | | | | | |
| Bielsko-Biała | 90 | 65 | 6099 | 315 | 278 | 6243 | 5597 |
| PODREGION (SUBREGION) BYTOMSKI | 172 | 152 | 13556 | 651 | 614 | 13791 | 13049 |
| Powiat lubliniecki | 44 | 38 | 2678 | 134 | 123 | 2668 | 2477 |
| Gmina miejska: | | | | | | | |
| Lubliniec | 12 | 12 | 1019 | 50 | 50 | 959 | 959 |
| Gmina miejsko-wiejska: | | | | | | | |
| Woźniki | 6 | 3 | 191 | 16 | 10 | 277 | 182 |
| w tym miasto | 2 | 1 | 110 | 7 | 5 | 138 | 110 |
| Gminy wiejskie: | | | | | | | |
| Boronów | 3 | 2 | 75 | 6 | 4 | 117 | 68 |
| Ciasna | 3 | 3 | 317 | 14 | 14 | 261 | 261 |
| Herby | 4 | 4 | 250 | 10 | 10 | 245 | 245 |
| Kochanowice | 3 | 2 | 200 | 10 | 8 | 204 | 181 |
| Koszęcin | 7 | 6 | 376 | 19 | 18 | 417 | 393 |
| Pawonków | 6 | 6 | 250 | 9 | 9 | 188 | 188 |

^a Przedszkola, oddziały przedszkolne w szkołach podstawowych, zespoły wychowania przedszkolnego i punkty przedszkolne; łącznie z dziećmi przebywającymi przez cały rok szkolny w placówkach wykonujących działalność leczniczą.

^a Nursery schools, pre-primary sections of primary schools, pre-primary education groups and pre-primary points; including children attending all school year round establishments performing health care activities.

TABL. 10 (56). **WYCHOWANIE PRZEDSZKOLNE^a W ROKU SZKOLNYM 2013/14 (cd.)***PRE-PRIMARY EDUCATION^a IN THE 2013/14 SCHOOL YEAR (cont.)*

| WYSZCZEGÓLNIENIE SPECIFICATION gmina miejska urban gmina gmina miejsko-wiejska urban-rural gmina w tym miasto of which city gmina wiejska rural gmina | Placówki Establishments | | Miejsca w przed- szkolach Places in nursery schools | Oddziały Sections | | Dzieci Children | |
|--|----------------------------|--|--|----------------------|--|--------------------|--|
| | ogółem total | w tym w przed- szkolach of which in nursery schools | | ogółem total | w tym w przed- szkolach of which in nursery schools | ogółem total | w tym w przed- szkolach of which in nursery schools |
| PODREGION (SUBREGION) | | | | | | | |
| BYTOMSKI (dok.) (cont.) | | | | | | | |
| Powiat tarnogórski | 62 | 52 | 4168 | 213 | 199 | 4271 | 4011 |
| Gminy miejskie: | | | | | | | |
| Kalety | 3 | 2 | 205 | 11 | 9 | 220 | 195 |
| Miasteczko Śląskie | 4 | 4 | 250 | 10 | 10 | 261 | 261 |
| Radzionków | 7 | 7 | 535 | 41 | 41 | 511 | 511 |
| Tarnowskie Góry | 27 | 21 | 1950 | 90 | 82 | 2022 | 1883 |
| Gminy wiejskie: | | | | | | | |
| Krupski Młyn | 2 | 2 | 100 | 5 | 5 | 100 | 100 |
| Ożarówice | 4 | 3 | 167 | 9 | 8 | 170 | 148 |
| Świerklaniec | 5 | 4 | 361 | 17 | 16 | 345 | 321 |
| Tworóg | 3 | 3 | 216 | 10 | 10 | 209 | 209 |
| Zbrosławice | 7 | 6 | 384 | 20 | 18 | 433 | 383 |
| Miasta na prawach powiatu: | | | | | | | |
| Cities with powiat status: | | | | | | | |
| Bytom | 47 | 47 | 5180 | 228 | 228 | 5067 | 5067 |
| Piekary Śląskie | 19 | 15 | 1530 | 76 | 64 | 1785 | 1494 |
| PODREGION (SUBREGION) | | | | | | | |
| CZĘSTOCHOWSKI | 290 | 151 | 13360 | 796 | 593 | 16681 | 12809 |
| Powiat częstochowski | 86 | 46 | 3262 | 200 | 146 | 4182 | 3195 |
| Gminy miejsko-wiejskie: | | | | | | | |
| Blachownia | 6 | 3 | 297 | 16 | 13 | 349 | 297 |
| w tym miasto | 4 | 2 | 198 | 11 | 9 | 230 | 198 |
| Koniecpol | 5 | 3 | 261 | 15 | 12 | 288 | 244 |
| w tym miasto | 3 | 3 | 261 | 12 | 12 | 244 | 244 |

^a Przedszkola, oddziały przedszkolne w szkołach podstawowych, zespoły wychowania przedszkolnego i punkty przedszkolne; łącznie z dziećmi przebywającymi przez cały rok szkolny w placówkach wykonujących działalność leczniczą.

^a Nursery schools, pre-primary sections of primary schools, pre-primary education groups and pre-primary points; including children attending all school year round establishments performing health care activities.

TABL. 10 (56). WYCHOWANIE PRZEDSZKOLNE^a W ROKU SZKOLNYM 2013/14 (cd.)PRE-PRIMARY EDUCATION^a IN THE 2013/14 SCHOOL YEAR (cont.)

| WYSZCZEGÓLNIENIE SPECIFICATION gmina miejska urban gmina gmina miejsko-wiejska urban-rural gmina w tym miasto of which city gmina wiejska rural gmina | Placówki Establishments | | Miejsca w przed- szkolach Places in nursery schools | Oddziały Sections | | Dzieci Children | |
|--|----------------------------|--|--|----------------------|--|--------------------|--|
| | ogółem total | w tym w przed- szkolach of which in nursery schools | | ogółem total | w tym w przed- szkolach of which in nursery schools | ogółem total | w tym w przed- szkolach of which in nursery schools |
| PODREGION (SUBREGION) CZĘSTOCHOWSKI (cd.) (cont.) | | | | | | | |
| Powiat częstochowski (dok.) (cont.) | | | | | | | |
| Gminy wiejskie: | | | | | | | |
| Dąbrowa Zielona | 2 | 1 | 101 | 6 | 5 | 117 | 96 |
| Janów | 4 | 2 | 134 | 8 | 6 | 176 | 128 |
| Kamienica Polska | 1 | 1 | 175 | 7 | 7 | 153 | 153 |
| Kłomnice | 9 | 2 | 208 | 18 | 9 | 387 | 213 |
| Konopiska | 9 | 7 | 256 | 18 | 16 | 347 | 307 |
| Kruszyna | 4 | 3 | 140 | 7 | 6 | 143 | 127 |
| Lelów | 5 | 1 | 75 | 8 | 3 | 138 | 75 |
| Mstów | 10 | 5 | 174 | 14 | 8 | 301 | 178 |
| Mykanów | 11 | 6 | 414 | 28 | 18 | 571 | 385 |
| Olsztyn | 5 | 1 | 170 | 11 | 7 | 250 | 163 |
| Poczesna | 6 | 5 | 363 | 18 | 15 | 418 | 345 |
| Przyrów | 3 | 1 | 75 | 7 | 3 | 118 | 75 |
| Rędziny | 5 | 4 | 303 | 14 | 13 | 310 | 293 |
| Starcza | 1 | 1 | 116 | 5 | 5 | 116 | 116 |
| Powiat kłobucki | 48 | 25 | 2080 | 132 | 95 | 2752 | 2047 |
| Gminy miejsko-wiejskie: | | | | | | | |
| Kłobuck | 11 | 6 | 629 | 35 | 27 | 730 | 613 |
| w tym miasto | 6 | 4 | 479 | 24 | 21 | 507 | 473 |
| Krzepice | 5 | 1 | 110 | 12 | 5 | 242 | 108 |
| w tym miasto | 2 | 1 | 110 | 7 | 5 | 146 | 108 |
| Gminy wiejskie: | | | | | | | |
| Lipie | 4 | 3 | 205 | 11 | 10 | 214 | 191 |
| Miedzno | 3 | 3 | 225 | 9 | 9 | 220 | 220 |
| Opatów | 6 | – | – | 10 | – | 206 | – |
| Panki | 4 | 1 | 93 | 8 | 4 | 172 | 91 |
| Popów | 5 | 5 | 245 | 10 | 10 | 230 | 230 |
| Przystajń | 2 | 1 | 185 | 11 | 9 | 227 | 182 |
| Wręczyca Wielka | 8 | 5 | 388 | 26 | 21 | 511 | 412 |

^a Przedszkola, oddziały przedszkolne w szkołach podstawowych, zespoły wychowania przedszkolnego i punkty przedszkolne; łącznie z dziećmi przebywającymi przez cały rok szkolny w placówkach wykonujących działalność leczniczą.

^a Nursery schools, pre-primary sections of primary schools, pre-primary education groups and pre-primary points; including children attending all school year round establishments performing health care activities.

TABL. 10 (56). **WYCHOWANIE PRZEDSZKOLNE^a W ROKU SZKOLNYM 2013/14 (cd.)**
PRE-PRIMARY EDUCATION^a IN THE 2013/14 SCHOOL YEAR (cont.)

| WYSZCZEGÓLNIENIE SPECIFICATION gmina miejska urban gmina gmina miejsko-wiejska urban-rural gmina w tym miasto of which city gmina wiejska rural gmina | Placówki Establishments | | Miejsca w przed- szkolach Places in nursery schools | Oddziały Sections | | Dzieci Children | |
|--|----------------------------|--|--|----------------------|--|--------------------|--|
| | ogółem total | w tym w przed- szkolach of which in nursery schools | | ogółem total | w tym w przed- szkolach of which in nursery schools | ogółem total | w tym w przed- szkolach of which in nursery schools |
| PODREGION (SUBREGION) CZĘSTOCHOWSKI (dok.) (cont.) | | | | | | | |
| Powiat myszkowski | 42 | 14 | 1662 | 109 | 70 | 2304 | 1625 |
| Gmina miejska: | | | | | | | |
| Myszków | 11 | 7 | 929 | 43 | 38 | 1000 | 905 |
| Gminy miejsko-wiejskie: | | | | | | | |
| Koziegłowy | 9 | 1 | 164 | 23 | 8 | 454 | 160 |
| w tym miasto | 1 | 1 | 164 | 8 | 8 | 160 | 160 |
| Żarki | 4 | 1 | 180 | 11 | 8 | 248 | 176 |
| w tym miasto | 1 | 1 | 180 | 8 | 8 | 176 | 176 |
| Gminy wiejskie: | | | | | | | |
| Niegowa | 12 | 3 | 121 | 13 | 5 | 208 | 116 |
| Poraj | 6 | 2 | 268 | 19 | 11 | 394 | 268 |
| Miasto na prawach powiatu: City with powiat status: Częstochowa | 114 | 66 | 6356 | 355 | 282 | 7443 | 5942 |
| PODREGION (SUBREGION) GLIWICKI | 182 | 121 | 13705 | 685 | 579 | 15652 | 13379 |
| Powiat gliwicki | 53 | 36 | 3156 | 165 | 131 | 3844 | 3077 |
| Gminy miejskie: | | | | | | | |
| Knurow | 15 | 9 | 1025 | 60 | 42 | 1420 | 988 |
| Pyskowice | 5 | 5 | 544 | 22 | 22 | 537 | 537 |
| Gminy miejsko-wiejskie: | | | | | | | |
| Sośnicowice | 7 | 7 | 315 | 13 | 13 | 292 | 292 |
| w tym miasto | 1 | 1 | 125 | 5 | 5 | 118 | 118 |
| Toszek | 5 | 1 | 116 | 11 | 5 | 242 | 113 |
| w tym miasto | 2 | 1 | 116 | 7 | 5 | 155 | 113 |
| Gminy wiejskie: | | | | | | | |
| Gierałtowiec | 4 | 3 | 419 | 20 | 17 | 479 | 416 |
| Pilchowice | 5 | 5 | 417 | 17 | 17 | 413 | 413 |
| Rudziniec | 8 | 4 | 170 | 13 | 8 | 271 | 165 |
| Wielowieś | 4 | 2 | 150 | 9 | 7 | 190 | 153 |
| Miasta na prawach powiatu: Cities with powiat status: Gliwice | 68 | 41 | 5359 | 277 | 227 | 6285 | 5206 |
| Zabrze | 61 | 44 | 5190 | 243 | 221 | 5523 | 5096 |

^a Przedszkola, oddziały przedszkolne w szkołach podstawowych, zespoły wychowania przedszkolnego i punkty przedszkolne; łącznie z dziećmi przebywającymi przez cały rok szkolny w placówkach wykonujących działalność leczniczą.

^a Nursery schools, pre-primary sections of primary schools, pre-primary education groups and pre-primary points; including children attending all school year round establishments performing health care activities.

TABL. 10 (56). WYCHOWANIE PRZEDSZKOLNE^a W ROKU SZKOLNYM 2013/14 (cd.)PRE-PRIMARY EDUCATION^a IN THE 2013/14 SCHOOL YEAR (cont.)

| WYSZCZEGÓLNIENIE SPECIFICATION gmina miejska urban gmina gmina miejsko-wiejska urban-rural gmina w tym miasto of which city gmina wiejska rural gmina | Placówki Establishments | | Miejsca w przed- szkolach Places in nursery schools | Oddziały Sections | | Dzieci Children | |
|--|----------------------------|--|--|----------------------|--|--------------------|--|
| | ogółem total | w tym w przed- szkolach of which in nursery schools | | ogółem total | w tym w przed- szkolach of which in nursery schools | ogółem total | w tym w przed- szkolach of which in nursery schools |
| PODREGION (SUBREGION) KATOWICKI | 258 | 226 | 23317 | 1073 | 1017 | 23441 | 22477 |
| Miasta na prawach powiatu: Cities with powiat status: | | | | | | | |
| Chorzów | 40 | 29 | 3060 | 154 | 134 | 3460 | 3053 |
| Katowice | 123 | 112 | 9714 | 454 | 438 | 9472 | 9216 |
| Mysłowice | 26 | 25 | 2666 | 110 | 109 | 2494 | 2472 |
| Ruda Śląska | 40 | 33 | 4467 | 201 | 186 | 4587 | 4367 |
| Siemianowice Śląskie | 18 | 17 | 2032 | 93 | 91 | 2034 | 2000 |
| Świętochłowice | 11 | 10 | 1378 | 61 | 59 | 1394 | 1369 |
| PODREGION (SUBREGION) RYBNICKI | 227 | 197 | 20040 | 922 | 873 | 20963 | 20020 |
| Powiat raciborski | 52 | 49 | 3605 | 154 | 151 | 3383 | 3348 |
| Gmina miejska: | | | | | | | |
| Racibórz | 20 | 19 | 1823 | 76 | 75 | 1772 | 1763 |
| Gminy miejsko-wiejskie: | | | | | | | |
| Krzanowice | 3 | 3 | 268 | 10 | 10 | 180 | 180 |
| w tym miasto | 1 | 1 | 180 | 6 | 6 | 115 | 115 |
| Kuźnia Raciborska | 4 | 4 | 395 | 16 | 16 | 374 | 374 |
| w tym miasto | 2 | 2 | 270 | 11 | 11 | 255 | 255 |
| Gminy wiejskie: | | | | | | | |
| Kornowac | 4 | 4 | 145 | 7 | 7 | 143 | 143 |
| Krzyżanowice | 8 | 6 | 395 | 19 | 17 | 367 | 341 |
| Nędza | 4 | 4 | 188 | 10 | 10 | 205 | 205 |
| Pietrowice Wielkie | 5 | 5 | 236 | 10 | 10 | 204 | 204 |
| Rudnik | 4 | 4 | 155 | 6 | 6 | 138 | 138 |
| Powiat rybnicki | 28 | 19 | 1967 | 99 | 83 | 2316 | 1946 |
| Gmina miejsko-wiejska: | | | | | | | |
| Czerwionka-Leszczyny | 14 | 9 | 1062 | 52 | 43 | 1241 | 1025 |
| w tym miasto | 8 | 8 | 987 | 40 | 40 | 950 | 950 |
| Gminy wiejskie: | | | | | | | |
| Gaszowice | 4 | 2 | 225 | 12 | 9 | 286 | 225 |
| Jejkowice | 2 | 1 | 50 | 4 | 2 | 100 | 50 |
| Lyski | 5 | 4 | 280 | 14 | 12 | 298 | 255 |
| Świerklany | 3 | 3 | 350 | 17 | 17 | 391 | 391 |

^a Przedszkola, oddziały przedszkolne w szkołach podstawowych, zespoły wychowania przedszkolnego i punkty przedszkolne; łącznie z dziećmi przebywającymi przez cały rok szkolny w placówkach wykonujących działalność leczniczą.

^a Nursery schools, pre-primary sections of primary schools, pre-primary education groups and pre-primary points; including children attending all school year round establishments performing health care activities.

TABL. 10 (56). **WYCHOWANIE PRZEDSZKOLNE^a W ROKU SZKOLNYM 2013/14 (cd.)**
PRE-PRIMARY EDUCATION^a IN THE 2013/14 SCHOOL YEAR (cont.)

| WYSZCZEGÓLNIENIE SPECIFICATION gmina miejska urban gmina gmina miejsko-wiejska urban-rural gmina w tym miasto of which city gmina wiejska rural gmina | Placówki Establishments | | Miejsca w przed- szkolach Places in nursery schools | Oddziały Sections | | Dzieci Children | |
|--|----------------------------|--|--|----------------------|--|--------------------|--|
| | ogółem total | w tym w przed- szkolach of which in nursery schools | | ogółem total | w tym w przed- szkolach of which in nursery schools | ogółem total | w tym w przed- szkolach of which in nursery schools |
| PODREGION (SUBREGION) RYBNICKI (dok.) (cont.) | | | | | | | |
| Powiat wodzisławski | 52 | 44 | 4530 | 206 | 192 | 4964 | 4641 |
| Gminy miejskie: | | | | | | | |
| Pszów | 3 | 3 | 351 | 18 | 18 | 417 | 417 |
| Radlin | 5 | 3 | 429 | 23 | 18 | 559 | 440 |
| Rydułtowy | 9 | 6 | 595 | 28 | 24 | 695 | 595 |
| Wodzisław Śląski | 16 | 16 | 1436 | 59 | 59 | 1427 | 1427 |
| Gminy wiejskie: | | | | | | | |
| Godów | 6 | 5 | 440 | 22 | 20 | 509 | 472 |
| Gorzycze | 8 | 6 | 584 | 27 | 24 | 651 | 584 |
| Lubomia | 2 | 2 | 270 | 11 | 11 | 269 | 269 |
| Markłowice | 1 | 1 | 200 | 9 | 9 | 215 | 215 |
| Mszana | 2 | 2 | 225 | 9 | 9 | 222 | 222 |
| Miasta na prawach powiatu: Cities with powiat status: | | | | | | | |
| Jastrzębie-Zdrój | 29 | 27 | 2666 | 140 | 136 | 2999 | 2958 |
| Rybnik | 46 | 42 | 4927 | 216 | 211 | 4882 | 4832 |
| Żory | 20 | 16 | 2345 | 107 | 100 | 2419 | 2295 |
| PODREGION (SUBREGION) SOSNOWIECKI | 267 | 173 | 18367 | 998 | 785 | 21743 | 17473 |
| Powiat będziński | 61 | 43 | 4165 | 210 | 180 | 4636 | 4029 |
| Gminy miejskie: | | | | | | | |
| Będzin | 23 | 18 | 1718 | 85 | 76 | 1874 | 1665 |
| Czeladź | 12 | 9 | 993 | 43 | 40 | 992 | 922 |
| Sławków | 2 | 2 | 207 | 12 | 12 | 230 | 230 |
| Wojkowice | 3 | 1 | 150 | 9 | 6 | 183 | 150 |
| Gmina miejsko-wiejska: | | | | | | | |
| Siewierz | 6 | 4 | 316 | 20 | 14 | 404 | 304 |
| w tym miasto | 3 | 2 | 166 | 10 | 8 | 197 | 161 |
| Gminy wiejskie: | | | | | | | |
| Bobrowniki | 4 | 4 | 341 | 14 | 14 | 336 | 336 |
| Mierzęcice | 6 | 2 | 220 | 13 | 9 | 283 | 213 |
| Psary | 5 | 3 | 220 | 14 | 9 | 334 | 209 |

^a Przedszkola, oddziały przedszkolne w szkołach podstawowych, zespoły wychowania przedszkolnego i punkty przedszkolne; łącznie z dziećmi przebywającymi przez cały rok szkolny w placówkach wykonujących działalność leczniczą.

^a Nursery schools, pre-primary sections of primary schools, pre-primary education groups and pre-primary points; including children attending all school year round establishments performing health care activities.

TABL. 10 (56). WYCHOWANIE PRZEDSZKOLNE^a W ROKU SZKOLNYM 2013/14 (cd.)PRE-PRIMARY EDUCATION^a IN THE 2013/14 SCHOOL YEAR (cont.)

| WYSZCZEGÓLNIENIE SPECIFICATION gmina miejska urban gmina gmina miejsko-wiejska urban-rural gmina w tym miasto of which city gmina wiejska rural gmina | Placówki Establishments | | Miejsca w przed- szkolach Places in nursery schools | Oddziały Sections | | Dzieci Children | |
|--|----------------------------|--|--|----------------------|--|--------------------|--|
| | ogółem total | w tym w przed- szkolach of which in nursery schools | | ogółem total | w tym w przed- szkolach of which in nursery schools | ogółem total | w tym w przed- szkolach of which in nursery schools |
| PODREGION (SUBREGION) SOSNOWIECKI (dok.) (cont.) | | | | | | | |
| Powiat zawierciański | 54 | 24 | 2360 | 161 | 100 | 3581 | 2316 |
| Gminy miejskie: | | | | | | | |
| Poręba | 3 | 1 | 175 | 12 | 7 | 277 | 175 |
| Zawiercie | 20 | 12 | 1180 | 71 | 50 | 1592 | 1138 |
| Gminy miejsko-wiejskie: | | | | | | | |
| Łazy | 9 | 1 | 170 | 24 | 7 | 484 | 164 |
| w tym miasto | 3 | 1 | 170 | 9 | 7 | 195 | 164 |
| Ogrodzieniec | 4 | 1 | 125 | 11 | 5 | 258 | 121 |
| w tym miasto | 1 | 1 | 125 | 5 | 5 | 121 | 121 |
| Pilica | 4 | 2 | 175 | 10 | 7 | 235 | 175 |
| w tym miasto | 1 | 1 | 100 | 4 | 4 | 100 | 100 |
| Szczekociny | 3 | 3 | 230 | 10 | 10 | 217 | 217 |
| w tym miasto | 1 | 1 | 140 | 6 | 6 | 138 | 138 |
| Gminy wiejskie: | | | | | | | |
| Irządze | 1 | – | – | 3 | – | 71 | – |
| Kroczyce | 4 | 2 | 120 | 9 | 7 | 193 | 151 |
| Włodowice | 3 | 1 | 60 | 5 | 3 | 119 | 75 |
| Żarnowiec | 3 | 1 | 125 | 6 | 4 | 135 | 100 |
| Miasta na prawach powiatu: Cities with powiat status: | | | | | | | |
| Dąbrowa Górnicza | 43 | 30 | 3349 | 189 | 143 | 3932 | 3152 |
| Jaworzno | 33 | 28 | 2921 | 133 | 121 | 2899 | 2639 |
| Sosnowiec | 76 | 48 | 5572 | 305 | 241 | 6695 | 5337 |
| PODREGION (SUBREGION) TYSKI | 167 | 116 | 12913 | 659 | 573 | 14874 | 12995 |
| Powiat bieruńsko- -lędziński | 12 | 9 | 1946 | 94 | 92 | 2144 | 2095 |
| Gminy miejskie: | | | | | | | |
| Bieruń | 4 | 3 | 721 | 32 | 31 | 710 | 701 |
| Imielin | 1 | 1 | 375 | 15 | 15 | 359 | 359 |
| Lędziny | 3 | 2 | 470 | 27 | 26 | 610 | 585 |

^a Przedszkola, oddziały przedszkolne w szkołach podstawowych, zespoły wychowania przedszkolnego i punkty przedszkolne; łącznie z dziećmi przebywającymi przez cały rok szkolny w placówkach wykonujących działalność leczniczą.

^a Nursery schools, pre-primary sections of primary schools, pre-primary education groups and pre-primary points; including children attending all school year round establishments performing health care activities.

TABL. 10 (56). WYCHOWANIE PRZEDSZKOLNE^a W ROKU SZKOLNYM 2013/14 (dok.)
 PRE-PRIMARY EDUCATION^a IN THE 2013/14 SCHOOL YEAR (cont.)

| WYSZCZEGÓLNIENIE SPECIFICATION gmina miejska urban gmina gmina miejsko-wiejska urban-rural gmina w tym miasto of which city gmina wiejska rural gmina | Placówki Establishments | | Miejsca w przed- szkolach Places in nursery schools | Oddziały Sections | | Dzieci Children | |
|--|----------------------------|--|--|----------------------|--|--------------------|--|
| | ogółem total | w tym w przed- szkolach of which in nursery schools | | ogółem total | w tym w przed- szkolach of which in nursery schools | ogółem total | w tym w przed- szkolach of which in nursery schools |
| PODREGION (SUBREGION) TYSKI (dok.) (cont.) | | | | | | | |
| Powiat bieruńsko- -lędzki (dok.) (cont.) | | | | | | | |
| Gminy wiejskie: | | | | | | | |
| Bojszowy | 2 | 1 | 161 | 11 | 11 | 249 | 234 |
| Chelm Śląski | 2 | 2 | 219 | 9 | 9 | 216 | 216 |
| Powiat mikołowski | 43 | 30 | 3116 | 167 | 138 | 3751 | 3136 |
| Gminy miejskie: | | | | | | | |
| Łaziska Górne | 10 | 6 | 677 | 37 | 29 | 829 | 661 |
| Mikołów | 16 | 14 | 1461 | 75 | 69 | 1630 | 1515 |
| Orzesze | 11 | 6 | 480 | 32 | 19 | 760 | 476 |
| Gminy wiejskie: | | | | | | | |
| Ornontowice | 2 | 2 | 258 | 11 | 11 | 246 | 246 |
| Wyry | 4 | 2 | 240 | 12 | 10 | 286 | 238 |
| Powiat pszczyński | 56 | 39 | 3593 | 185 | 155 | 4288 | 3609 |
| Gmina miejsko-wiejska: | | | | | | | |
| Pszczyna | 27 | 16 | 1578 | 88 | 68 | 2027 | 1574 |
| w tym miasto | 11 | 7 | 791 | 43 | 34 | 1001 | 796 |
| Gminy wiejskie: | | | | | | | |
| Goczalkowice-Zdrój | 3 | 3 | 230 | 10 | 10 | 217 | 217 |
| Kobiór | 1 | 1 | 147 | 7 | 7 | 171 | 171 |
| Miedźna | 10 | 6 | 550 | 29 | 23 | 673 | 540 |
| Pawłowice | 8 | 8 | 694 | 29 | 29 | 687 | 687 |
| Suszec | 7 | 5 | 394 | 22 | 18 | 513 | 420 |
| Miasto na prawach powiatu: City with powiat status: | | | | | | | |
| Tychy | 56 | 38 | 4258 | 213 | 188 | 4691 | 4155 |

^a Przedszkola, oddziały przedszkolne w szkołach podstawowych, zespoły wychowania przedszkolnego i punkty przedszkolne; łącznie z dziećmi przebywającymi przez cały rok szkolny w placówkach wykonujących działalność leczniczą.

Źródło: dane Ministerstwa Edukacji Narodowej.

^a Nursery schools, pre-primary sections of primary schools, pre-primary education groups and pre-primary points; including children attending all school year round establishments performing health care activities.

Source: data of the Ministry of National Education.

DZIAŁ VIII

OCHRONA ZDROWIA I POMOC SPOŁECZNA

Uwagi ogólne

1. Dane o ochronie zdrowia – jeśli nie zaznaczono inaczej – podaje się łącznie z danymi o placówkach podległych resortom obrony narodowej i spraw wewnętrznych oraz do 2011 r. Agencji Bezpieczeństwa Wewnętrznego; z wyłączeniem ochrony zdrowia w zakładach karnych.

2. Dane o łóżkach w szpitalach ogólnych wykazano łącznie z łóżkami i inkubatorami dla noworodków, bez miejsc dziennego pobytu.

Dane o szpitalach ogólnych wykazano łącznie z filiami szpitali.

3. Dane o **przychodniach w ambulatoryjnej opiece zdrowotnej** obejmują także ośrodki zdrowia, poradnie, ambulatoria i izby chorych oraz zakłady badań diagnostycznych i medyczne laboratoria diagnostyczne. Porady udzielone przez lekarzy i lekarzy dentyistów w zakresie ambulatoryjnej opieki zdrowotnej podano łącznie z badaniami profilaktycznymi i orzeczeniami wojskowych komisji lekarskich oraz bez porad udzielonych w izbach przyjęć szpitali ogólnych.

4. Działalność **aptek i punktów aptecznych** unormowana jest ustawą z dnia 6 IX 2001 r. Prawo farmaceutyczne (tekst jednolity Dz. U. 2008 Nr 45, poz. 271, z późniejszymi zmianami).

Dane o **aptekach** dotyczą aptek ogólnodostępnych i nie obejmują aptek szpitalnych w stacjonarnych zakładach opieki zdrowotnej, działających na potrzeby tych zakładów.

Punkty apteczne są to ogólnodostępne punkty sprzedaży leków gotowych, których asortyment jest ściśle określony. Powinny być one usytuowane na terenach wiejskich.

5. Dane o opiece nad dziećmi w wieku do lat 3 prezentuje się zgodnie z ustawą z dnia 4 II 2011 r. (tekst jednolity, Dz. U. 2013 poz. 1457), na podstawie której opieka może być organizowana w formie żłobka, klubu dziecięcego, sprawowana przez dziennego opiekuna lub nianię.

CHAPTER VIII

HEALTH CARE AND SOCIAL WELFARE

General notes

1. *Data concerning health care – unless otherwise stated – are given including health care units subordinated to the Ministry of National Defence, the Ministry of the Interior and till 2011 the Internal Security Agency; excluding health care in prisons.*

2. *Data regarding beds in general hospitals include beds and incubators for newborns, excluding day-time places.*

Data on general hospitals were presented including branches.

3. *Data concerning **out-patient departments in out-patient health care** include also health centres, clinics, ambulatory departments and infirmaries as well as diagnostic facilities and medical diagnostic laboratories. Consultations within out-patient health care provided by doctors and dentists are presented together with preventive examinations and the opinions of the military medical commissions, excluding consultations provided by doctors in admission rooms in general hospitals.*

4. *The activity of **pharmacies and pharmaceutical outlets** is normalized by the Pharmaceutical Law, dated 6 IX 2001 (uniform text Journal of Laws from 2008 No. 45, item 271, with later amendments).*

*Data on **pharmacies** concern generally available pharmacies and do not include hospital's pharmacies in in-patient health care facilities, which operate for the needs of these facilities.*

***Pharmaceutical outlets** are sales outlets for selling prepared medicines, the range of which is precisely defined. They should be located in rural areas.*

5. *Data on childcare for children up to the age of 3 are presented according to the Law on Child-care for Children Younger than 3 Years, dated 4 II 2011 (uniform Text Journal of Laws 2013, item 1457), on the basis of which care can be organized in the form of nursery, children's club, provided by a day carer or nanny.*

6. Dane o **domach i zakładach pomocy społecznej** dotyczą placówek, dla których organami prowadzącymi są: jednostki samorządu terytorialnego, stowarzyszenia, organizacje społeczne, kościoły i związki wyznaniowe, fundacje, osoby fizyczne i prawne. Rodzaje domów i zakładów prezentuje się zgodnie z ustawą o pomocy społecznej z dnia 12 III 2004 r. (tekst jednolity Dz. U. 2013 poz. 182, z późniejszymi zmianami).

7. Dane dotyczące **wspierania rodziny oraz pieczy zastępczej** począwszy od danych za 2012 r. prezentowane są zgodnie z ustawą z dnia 9 VI 2011 r. o wspieraniu rodziny i systemie pieczy zastępczej (tekst jednolity Dz. U. 2013 poz. 135, z późniejszymi zmianami).

8. **Institutionalna piecza zastępcza** jest sprawowana w formie:

- 1) placówek opiekuńczo-wychowawczych,
- 2) regionalnych placówek opiekuńczo-terapeutycznych,
- 3) interwencyjnych ośrodków preadopcyjnych.

Placówki opiekuńczo-wychowawcze zapewniają dziecku pozbawionemu całkowicie lub częściowo opieki rodzicielskiej całodobową ciągłą lub okresową opiekę i wychowanie oraz zaspokajają jego niezbędne potrzeby, w szczególności emocjonalne, rozwojowe, zdrowotne, bytowe, społeczne, religijne, a także gwarantują korzystanie z przysługujących na podstawie odrębnych przepisów ze świadczeń zdrowotnych i kształcenia. Wyróżnia się placówki:

- 1) **socializacyjne** – zapewniające dziecku całodobową opiekę i wychowanie oraz zaspokajające jego niezbędne potrzeby, w szczególności emocjonalne, rozwojowe, zdrowotne, bytowe, społeczne i religijne; realizujące przygotowany we współpracy z asystentem rodziny plan pomocy dziecku; umożliwiające kontakt dziecka z rodzicami i innymi osobami bliskimi; podejmujące działania w celu powrotu dziecka do rodziny; zapewniające dziecku dostęp do kształcenia dostosowanego do jego wieku i możliwości rozwojowych; obejmujące dziecko działaniami terapeutycznymi; zapewniające korzystanie z przysługujących świadczeń zdrowotnych,
- 2) **interwencyjne** – zapewniające doraźną opiekę nad dzieckiem w czasie trwania sytuacji kryzysowej, w szczególności placówki są zobowiązane przyjąć dziecko w przypadkach wymagających natychmiastowego zapewnienia mu opieki,
- 3) **rodzinne** – wychowujące dzieci w różnym wieku, w tym dorastające i usamodzielniające się; umożliwiające wspólne wychowanie i opiekę licznemu rodzeństwu,

6. Data concerning **social welfare homes and facilities** are related to institutions for which the founding bodies are: local government units, associations, social organizations, churches and religious associations, foundations, natural and legal persons. Types of social welfare homes and facilities are presented in accordance with the Law on Social Assistance of 12 III 2004 (uniform text Journal of Laws 2013, item 182, with later amendments).

7. Data concerning **family support and foster care** are presented according to the Law on Family Support and Foster Care System, dated 9 VI 2011 (uniform text Journal of Laws 2013, item 135, with later amendments).

8. **Institutional foster care** is exercised in the form of:

- 1) care and education centres,
- 2) regional care and therapy centres,
- 3) pre-adoptive intervention centres.

Care and education centres provide a child deprived completely or partially of care and support of the natural family with round-the-clock permanent or temporary care and also secure the necessary livelihood, developmental, particular emotional, social and religious needs of the child, and secure the child's benefiting from services to which he/she is entitled on the basis of separate regulations on health care services and education.

There are following types of such centres:

- 1) **socialization centres** – providing the child with full-time care and education as well as fulfilling the necessary needs of the child, in particular emotional, developmental, health, living, social and religious needs; implementing a child assistance plan prepared in cooperation with a family assistant; enabling the child to contact with parents or other close relatives; undertaking activities to help the child to return to the family; providing the child with access to education adjusted to its age and development skills; providing the child therapeutic actions and access to eligible health care services,
- 2) **intervention centres** – providing immediate care for the child during a crisis situation, in particular centres are obliged to place the child under immediate care,
- 3) **family centres** – taking care and educating children of various age groups including adolescents and those becoming independent; allowing for a shared upbringing and care for numerous siblings,

4) **specjalistyczno-terapeutyczne** – sprawujące opiekę nad dzieckiem o indywidualnych potrzebach, w szczególności: legitymującym się orzeczeniem o niepełnosprawności albo orzeczeniem o umiarkowanym lub znacznym stopniu niepełnosprawności, wymagającym stosowania specjalnych metod wychowawczych i specjalistycznej terapii; wymagającym wyrównywania opóźnień rozwojowych i edukacyjnych; placówki zapewniają zajęcia wychowawcze, socjoterapeutyczne, korekcyjne, kompensacyjne, logopedyczne, terapeutyczne, rekompensujące braki w wychowaniu w rodzinie i przygotowujące do życia społecznego, a dzieciom niepełnosprawnym także odpowiednią rehabilitację i zajęcia rewalidacyjne.

Regionalne placówki opiekuńczo-terapeutyczne – umieszczane są w nich dzieci, które ze względu na stan zdrowia wymagają stosowania specjalistycznej opieki i rehabilitacji i nie mogą zostać umieszczone w rodzinnej pieczy zastępczej lub w placówce opiekuńczo-wychowawczej.

Interwencyjne ośrodki preadopcyjne – umieszcza się w nich dzieci do ukończenia pierwszego roku życia, które wymagają specjalistycznej opieki i w okresie oczekiwania na przysposobienie nie mogą zostać umieszczone w rodzinnej pieczy zastępczej.

9. Rodzinna piecza zastępcza jest sprawowana w przypadku niemożności zapewnienia dziecku opieki i wychowania przez rodziców. Zapewnia pracę z rodziną umożliwiającą powrót dziecka do rodziny lub gdy jest to niemożliwe – dążenie do przysposobienia dziecka, przygotowanie dziecka do samodzielnego i odpowiedzialnego życia, zaspokojenie potrzeb emocjonalnych dzieci ze szczególnym uwzględnieniem potrzeb zdrowotnych, bytowych, edukacyjnych i kulturalno-rekreacyjnych.

Formami rodzinnej pieczy zastępczej są:

- 1) rodziny zastępcze,
- 2) rodzinne domy dziecka.

Rodziny zastępcze – zapewniają opiekę i wychowanie dzieciom pozbawionym całkowicie lub częściowo opieki rodzicielskiej; mogą też być ustanowione dla dziecka niedostosowanego społecznie. Rodziny zastępcze dzielą się na: spokrewnione, niezawodowe, zawodowe, zawodowe pełniące funkcję pogotowia rodzinnego, zawodowe specjalistyczne, zawodowe niespokrewnione z dzieckiem, wielodzietne (funkcjonują nie dłużej niż przez okres 3 lat od dnia wejścia w życie ustawy, tj. do 31 XII 2014 r.).

Rodzinne domy dziecka w tym samym czasie może w nich przebywać łącznie nie więcej niż 8 dzieci (z wyjątkiem licznych rodzeństwa).

4) **specialist therapy centres** – providing care to the child with individual needs, in particular: to the child with a disability certificate or a certificate of high or moderate level of disability, the child requiring the use of special educational methods and a specialist therapy child; requiring compensation for developmental and educational retardation; these centres provide educational, socio-therapeutic, corrective, compensating, speech therapy, and therapeutic activities compensating the lack of the family's care and preparing to live in the society and providing the disabled children with proper rehabilitation.

Regional care and therapy centres – within these centres children are placed who due to their health condition require specialist care and rehabilitation and who cannot be placed in family foster care or a care and education centre.

Pre-adoptive intervention centres – within these centres children are placed up to age of 1. These children waiting for adoption need specialist care and cannot be placed in family foster care.

9. Family foster care is exercised in the case of children deprived of care and education by parents. It guarantees work with the family enabling the return of the child to its family or – if it is impossible – makes efforts aimed at adoption of the child, preparation of the child for independent and responsible life, satisfaction of children's emotional needs in particular the needs related to welfare, health care, education, culture and recreation.

The forms of family care are the following:

- 1) foster families,
- 2) foster homes.

Foster family provides care and upbringing to a child deprived in part or in full of parental care; it can be established for a child socially unadjusted. Foster families are divided into: related, non-professional, professional, professional that performs the function of a family emergency house, professional specialist, professional not related to the child, with many children (operates for not longer than 3 years from the date of entry into force of the Law, i.e. until 31 XII 2014).

Foster homes – not more than 8 children may be placed there at the same time (except for numerous siblings).

TABL. 1 (57). ŁÓŻKA W SZPITALACH OGÓLNYCH, APTEKI OGÓLNODOSTĘPNE I PUNKTY APTECZNE

W 2013 R.

Stan w dniu 31 XII

BEDS IN GENERAL HOSPITALS, GENERALLY AVAILABLE PHARMACIES AND PHARMACEUTICAL OUTLETS IN 2013

As of 31 XII

| WYSZCZEGÓLNIENIE SPECIFICATION | Łóżka w szpitalach ogólnych ^a Beds in general hospitals ^a | Apteki ^b Pharmacies ^b | Punkty apteczne ^b Pharmaceutical outlets ^b |
|---|---|--|---|
| WOJEWÓDZTWO | 25898 | 1401 | 115 |
| VOIVODSHIP | | | |
| Podregion (Subregion) | | | |
| bielski | 4015 | 210 | 17 |
| Powiaty: <i>Powiats:</i> | | | |
| bielski | 780 | 43 | 4 |
| cieszyński | 1643 | 55 | 8 |
| żywiecki | 374 | 42 | 5 |
| Miasto na prawach powiatu: <i>City with powiat status:</i> | | | |
| Bielsko-Biała | 1218 | 70 | - |
| Podregion (Subregion) | | | |
| bytomski | 3408 | 144 | 7 |
| Powiaty: <i>Powiats:</i> | | | |
| lubliniecki | 339 | 29 | 3 |
| tarnogórski | 1199 | 40 | 4 |
| Miasta na prawach powiatu: <i>Cities with powiat status:</i> | | | |
| Bytom | 1425 | 54 | - |
| Piekary Śląskie | 445 | 21 | - |
| Podregion (Subregion) | | | |
| częstochoowski | 2133 | 174 | 35 |
| Powiaty: <i>Powiats:</i> | | | |
| częstochoowski | - | 32 | 18 |
| kłobucki | 120 | 23 | 14 |
| myszkowski | 260 | 26 | 3 |
| Miasto na prawach powiatu: <i>City with powiat status:</i> | | | |
| Częstochowa | 1753 | 93 | - |
| Podregion (Subregion) | | | |
| gliwicki | 2879 | 141 | 8 |
| Powiat gliwicki | 468 | 29 | 8 |
| Miasta na prawach powiatu: <i>Cities with powiat status:</i> | | | |
| Gliwice | 1147 | 62 | - |
| Zabrze | 1264 | 50 | - |

^a Łącznie z łózkami i inkubatorami dla noworodków. ^b Patrz uwagi ogólne, ust. 4 na str. 298.

^a Including beds and incubators for newborns. ^b See general notes, item 4 on page 298.

TABL. 1 (57). **ŁÓŻKA W SZPITALACH OGÓLNYCH, APTEKI OGÓLNODOSTĘPNE I PUNKTY APTECZNE W 2013 R. (dok.)**
Stan w dniu 31 XII
BEDS IN GENERAL HOSPITALS, GENERALLY AVAILABLE PHARMACIES AND PHARMACEUTICAL OUTLETS IN 2013 (cont.)
As of 31 XII

| WYSZCZEGÓLNIENIE SPECIFICATION | Łóżka w szpitalach ogólnych ^a <i>Beds in general hospitals^a</i> | Apteki ^b <i>Pharmacies^b</i> | Punkty apteczne ^b <i>Pharmaceutical outlets^b</i> |
|---|---|--|---|
| Podregion (Subregion) | | | |
| katowicki | 6036 | 247 | - |
| Miasta na prawach powiatu: <i>Cities with powiat status:</i> | | | |
| Chorzów | 899 | 42 | - |
| Katowice | 3758 | 111 | - |
| Mysłowice | 248 | 22 | - |
| Ruda Śląska | 474 | 41 | - |
| Siemianowice Śląskie | 372 | 20 | - |
| Świętochłowice | 285 | 11 | - |
| Podregion (Subregion) | | | |
| rybnicki | 2710 | 147 | 22 |
| Powiaty: <i>Powiats:</i> | | | |
| raciborski | 434 | 28 | 5 |
| rybnicki | - | 11 | 7 |
| wodzisławski | 788 | 38 | 10 |
| Miasta na prawach powiatu: <i>Cities with powiat status:</i> | | | |
| Jastrzębie-Zdrój | 600 | 22 | - |
| Rybnik | 681 | 27 | - |
| Żory | 207 | 21 | - |
| Podregion (Subregion) | | | |
| sosnowiecki | 3143 | 236 | 12 |
| Powiaty: <i>Powiats:</i> | | | |
| będziński | 484 | 50 | 4 |
| zawierciański | 362 | 38 | 8 |
| Miasta na prawach powiatu: <i>Cities with powiat status:</i> | | | |
| Dąbrowa Górnicza | 454 | 42 | - |
| Jaworzno | 382 | 31 | - |
| Sosnowiec | 1461 | 75 | - |
| Podregion (Subregion) | | | |
| tyski | 1574 | 102 | 14 |
| Powiaty: <i>Powiats:</i> | | | |
| bieruńsko-lędziński | 40 | 18 | - |
| mikołowski | 338 | 20 | - |
| pszczyński | 611 | 23 | 14 |
| Miasto na prawach powiatu: <i>City with powiat status:</i> | | | |
| Tychy | 585 | 41 | - |

^a Łącznie z łóżkami i inkubatorami dla noworodków. ^b Patrz uwagi ogólne, ust. 4 na str. 298.

Źródło: w zakresie łóżek w szpitalach ogólnych – dane Ministerstwa Zdrowia i Ministerstwa Spraw Wewnętrznych.

^a Including beds and incubators for newborns. ^b See general notes, item 4 on page 298.

Source: in regard to beds in general hospitals – data of the Ministry of Health and the Ministry of the Interior.

TABL. 2 (58). AMBULATORYJNA OPIEKA ZDROWOTNA W 2013 R.

Stan w dniu 31 XII

OUT-PATIENT HEALTH CARE IN 2013

As of 31 XII

| WYSZCZEGÓLNIENIE SPECIFICATION | Przychodnie Out-patient departments | Praktyki lekarskie ^a Medical practices ^a | Porady udzielone ^b Consultations provided ^b | | | |
|--|---|---|--|------------------------------------|----------------------|--------------------------------|
| | | | w tys. in thous. | na 1 miesz- kańca per capita | lekarskie medical | stomatolo- giczne dental |
| | | | | | w tys. | in thous. |
| WOJEWÓDZTWO VOIVODSHIP | 2702 | 476 | 37915,8 | 8,2 | 33909,0 | 4006,8 |
| Podregion (Subregion) | | | | | | |
| bielski | 425 | 101 | 5344,1 | 8,0 | 4761,0 | 583,1 |
| Powiaty: Powiats: | | | | | | |
| bielski | 71 | 35 | 1012,5 | 6,3 | 902,1 | 110,4 |
| cieszyński | 117 | 15 | 1271,3 | 7,2 | 1113,5 | 157,8 |
| żywiecki | 74 | 28 | 964,2 | 6,3 | 864,7 | 99,5 |
| Miasto na prawach powiatu: City with powiat status: | | | | | | |
| Bielsko-Biała | 163 | 23 | 2096,1 | 12,1 | 1880,7 | 215,4 |
| Podregion (Subregion) | | | | | | |
| bytowski | 254 | 34 | 3585,4 | 8,0 | 3169,4 | 416,0 |
| Powiaty: Powiats: | | | | | | |
| lubliniecki | 50 | 8 | 557,1 | 7,2 | 497,8 | 59,4 |
| tarnogórski | 88 | 10 | 1004,7 | 7,3 | 876,5 | 128,2 |
| Miasta na prawach powiatu: Cities with powiat status: | | | | | | |
| Bytom | 82 | 15 | 1509,1 | 8,7 | 1319,1 | 190,0 |
| Piekary Śląskie | 34 | 1 | 514,5 | 9,0 | 476,0 | 38,5 |
| Podregion (Subregion) | | | | | | |
| częstochoowski | 314 | 73 | 3985,1 | 7,6 | 3533,9 | 451,2 |
| Powiaty: Powiats: | | | | | | |
| częstochoowski | 70 | 13 | 726,0 | 5,4 | 648,3 | 77,7 |
| kłobucki | 40 | 25 | 440,9 | 5,1 | 383,1 | 57,8 |
| myszkowski | 46 | 16 | 545,0 | 7,6 | 498,1 | 46,9 |
| Miasto na prawach powiatu: City with powiat status: | | | | | | |
| Częstochowa | 158 | 19 | 2273,2 | 9,7 | 2004,4 | 268,8 |
| Podregion (Subregion) | | | | | | |
| gliwicki | 282 | 27 | 4067,9 | 8,5 | 3599,4 | 468,5 |
| Powiat gliwicki | 60 | 5 | 760,5 | 6,6 | 676,1 | 84,3 |
| Miasta na prawach powiatu: Cities with powiat status: | | | | | | |
| Gliwice | 120 | 6 | 1894,0 | 10,2 | 1686,6 | 207,5 |
| Zabrze | 102 | 16 | 1413,4 | 7,9 | 1236,7 | 176,7 |

^a Dane obejmują podmioty, które podpisały kontrakty z Narodowym Funduszem Zdrowia lub z przychodniami. ^b W ciągu roku; łącznie z poradami opłaconymi przez pacjentów (środki niepubliczne); bez porad udzielonych w izbach przyjęć szpitali ogólnych – 878,8 tys. porad.

^a Data concern entities that have signed contract with the National Health Fund or with out-patient departments. ^b During the year; including consultations paid by patients (non-public funds); excluding consultations provided by doctors in admission rooms in general hospitals – 878,8 thous. consultations.

TABL. 2 (58). AMBULATORYJNA OPIEKA ZDROWOTNA W 2013 R. (dok.)

Stan w dniu 31 XII

OUT-PATIENT HEALTH CARE IN 2013 (cont.)

As of 31 XII

| WYSZCZEGÓLNIENIE SPECIFICATION | Przychodnie Out-patient departments | Praktyki lekarskie ^a Medical practices ^a | Porady udzielone ^b Consultations provided ^b | | | |
|--|---|---|--|------------------------------------|----------------------|--------------------------------|
| | | | w tys. in thous. | na 1 miesz- kańca per capita | lekarskie medical | stomatolo- giczne dental |
| | | | | | w tys. in thous. | w tys. in thous. |
| Podregion (Subregion) katowicki | 506 | 55 | 7744,4 | 10,3 | 7038,6 | 705,8 |
| Miasta na prawach powiatu: Cities with powiat status: | | | | | | |
| Chorzów | 64 | 8 | 1014,4 | 9,1 | 918,2 | 96,2 |
| Katowice | 284 | 18 | 4140,6 | 13,5 | 3794,5 | 346,1 |
| Mysłowice | 47 | 4 | 528,3 | 7,0 | 476,5 | 51,7 |
| Ruda Śląska | 52 | 10 | 1110,1 | 7,8 | 996,8 | 113,4 |
| Siemianowice Śląskie | 41 | 7 | 571,3 | 8,3 | 500,6 | 70,6 |
| Świętochłowice | 18 | 8 | 379,6 | 7,3 | 351,9 | 27,8 |
| Podregion (Subregion) rybnicki | 321 | 98 | 4485,6 | 7,0 | 4067,7 | 417,9 |
| Powiaty: Powiats: | | | | | | |
| raciborski | 51 | 17 | 700,5 | 6,4 | 623,6 | 77,0 |
| rybnicki | 32 | 7 | 377,9 | 4,9 | 340,0 | 37,9 |
| wodzisławski | 94 | 21 | 1037,4 | 6,6 | 944,2 | 93,2 |
| Miasta na prawach powiatu: Cities with powiat status: | | | | | | |
| Jastrzębie-Zdrój | 49 | 12 | 782,0 | 8,6 | 723,0 | 59,1 |
| Rybnik | 62 | 32 | 1076,2 | 7,7 | 976,6 | 99,6 |
| Żory | 33 | 9 | 511,5 | 8,3 | 460,3 | 51,2 |
| Podregion (Subregion) sosnowiecki | 362 | 55 | 5740,7 | 8,2 | 5112,0 | 628,7 |
| Powiaty: Powiats: | | | | | | |
| będziński | 86 | 4 | 1199,4 | 7,9 | 1041,4 | 158,0 |
| zawierciański | 57 | 22 | 919,4 | 7,5 | 829,8 | 89,6 |
| Miasta na prawach powiatu: Cities with powiat status: | | | | | | |
| Dąbrowa Górnicza | 68 | 2 | 991,2 | 8,0 | 843,5 | 147,7 |
| Jaworzno | 30 | 11 | 698,4 | 7,4 | 642,3 | 56,0 |
| Sosnowiec | 121 | 16 | 1932,4 | 9,1 | 1754,9 | 177,5 |
| Podregion (Subregion) tyski | 238 | 33 | 2962,5 | 7,6 | 2627,0 | 335,5 |
| Powiaty: Powiats: | | | | | | |
| bieruńsko-łędziński | 27 | 2 | 451,0 | 7,7 | 417,0 | 34,0 |
| mikołowski | 41 | 12 | 645,7 | 6,8 | 565,5 | 80,2 |
| pszczyński | 79 | 8 | 708,0 | 6,5 | 643,6 | 64,4 |
| Miasto na prawach powiatu: City with powiat status: | | | | | | |
| Tychy | 91 | 11 | 1157,7 | 9,0 | 1000,9 | 156,8 |

^a Dane obejmują podmioty, które podpisały kontrakty z Narodowym Funduszem Zdrowia lub z przychodniami. ^b W ciągu roku; łącznie z poradami opłaconymi przez pacjentów (środki niepubliczne); bez porad udzielonych w izbach przyjęć szpitali ogólnych – 878,8 tys. porad.

^a Data concern entities that have signed contract with the National Health Fund or with out-patient departments. ^b During the year; including consultations paid by patients (non-public funds); excluding consultations provided by doctors in admission rooms in general hospitals – 878,8 thous. consultations.

TABL. 3 (59). **ŻŁOBKI I KLUBY DZIECIĘCE W 2013 R.**
Stan w dniu 31 XII
NURSERIES AND CHILDREN'S CLUBS IN 2013
As of 31 XII

| WYSZCZEGÓLNIENIE SPECIFICATION | Żłobki Nurseries | Oddziały żłobkowe Nursery wards | Kluby dziecięce Children's clubs | Miejsca w żłobkach i klubach dziecięcych ^a Places in nurseries and children's clubs ^a | Dzieci przebywające w żłobkach i klubach dziecięcych w ciągu roku ^a Children staying in nurseries and children's clubs during the year ^a |
|---|---------------------|--|-------------------------------------|--|---|
| WOJEWÓDZTWO VOIVODSHIP | 111 | 4 | 21 | 6004 | 8749 |
| Podregion (Subregion) | | | | | |
| bielski | 14 | - | 3 | 834 | 1035 |
| Powiaty: <i>Powiats:</i> | | | | | |
| bielski | 2 | - | 1 | 70 | 72 |
| cieszyński | 6 | - | - | 386 | 527 |
| żywiecki | 1 | - | 1 | 105 | 128 |
| Miasto na prawach powiatu: <i>City with powiat status:</i> | | | | | |
| Bielsko-Biała | 5 | - | 1 | 273 | 308 |
| Podregion (Subregion) | | | | | |
| bytomski | 7 | 1 | 3 | 449 | 690 |
| Powiaty: <i>Powiats:</i> | | | | | |
| lubliniecki | 1 | - | 1 | 95 | 144 |
| tarnogórski | 3 | 1 | 1 | 144 | 223 |
| Miasta na prawach powiatu: <i>Cities with powiat status:</i> | | | | | |
| Bytom | 2 | - | 1 | 140 | 224 |
| Piekary Śląskie | 1 | - | - | 70 | 99 |
| Podregion (Subregion) | | | | | |
| częstochoowski | 4 | 1 | 2 | 263 | 365 |
| Powiaty: <i>Powiats:</i> | | | | | |
| częstochoowski | 1 | - | 1 | 36 | 27 |
| kłobucki | - | 1 | - | 22 | 21 |
| myszkowski | - | - | 1 | 25 | 39 |
| Miasto na prawach powiatu: <i>City with powiat status:</i> | | | | | |
| Częstochowa | 3 | - | - | 180 | 278 |
| Podregion (Subregion) | | | | | |
| gliwicki | 15 | - | 2 | 731 | 1145 |
| Powiat gliwicki | 2 | - | - | 84 | 137 |
| Miasta na prawach powiatu: <i>Cities with powiat status:</i> | | | | | |
| Gliwice | 5 | - | 2 | 309 | 521 |
| Zabrze | 8 | - | - | 338 | 487 |

^a Łącznie z oddziałami żłobkowymi.
^a Including nursery wards.

TABL. 3 (59). **ŻŁOBKI I KLUBY DZIECIĘCE W 2013 R. (dok.)**

Stan w dniu 31 XII

NURSERIES AND CHILDREN'S CLUBS IN 2013 (cont.)

As of 31 XII

| WYSZCZEGÓLNIENIE SPECIFICATION | Żłobki Nurseries | Oddziały żłobkowe Nursery wards | Kluby dziecięce Children's clubs | Miejsca w żłobkach i klubach dziecięcych ^a Places in nurseries and children's clubs ^a | Dzieci przebywające w żłobkach i klubach dziecięcych w ciągu roku ^a Children staying in nurseries and children's clubs during the year ^a |
|--|---------------------|--|-------------------------------------|--|---|
| Podregion (Subregion) | | | | | |
| katowicki | 31 | 1 | 1 | 1424 | 2101 |
| Miasta na prawach powiatu: Cities with powiat status: | | | | | |
| Chorzów | 6 | 1 | - | 252 | 348 |
| Katowice | 12 | - | - | 674 | 1062 |
| Mysłowice | 2 | - | - | 122 | 153 |
| Ruda Śląska | 5 | - | 1 | 183 | 255 |
| Siemianowice Śląskie | 1 | - | - | 94 | 137 |
| Świętochłowice | 5 | - | - | 99 | 146 |
| Podregion (Subregion) | | | | | |
| rybnicki | 8 | - | 5 | 670 | 971 |
| Powiaty: Powiats: | | | | | |
| raciborski | 3 | - | - | 164 | 248 |
| rybnicki | - | - | 2 | 21 | 55 |
| wodziszawski | 2 | - | - | 68 | 92 |
| Miasta na prawach powiatu: Cities with powiat status: | | | | | |
| Jastrzębie-Zdrój | 1 | - | 1 | 130 | 211 |
| Rybnik | 1 | - | 1 | 139 | 225 |
| Żory | 1 | - | 1 | 148 | 140 |
| Podregion (Subregion) | | | | | |
| sosnowiecki | 22 | 1 | 1 | 926 | 1351 |
| Powiaty: Powiats: | | | | | |
| będziński | 5 | 1 | - | 231 | 381 |
| zawierciański | 3 | - | - | 98 | 89 |
| Miasta na prawach powiatu: Cities with powiat status: | | | | | |
| Dąbrowa Górnicza | 3 | - | - | 202 | 295 |
| Jaworzno | 2 | - | 1 | 58 | 54 |
| Sosnowiec | 9 | - | - | 337 | 532 |
| Podregion (Subregion) | | | | | |
| tyski | 10 | - | 4 | 707 | 1091 |
| Powiaty: Powiats: | | | | | |
| bieruńsko-łędziński | - | - | 1 | 12 | 25 |
| mikołowski | 2 | - | - | 177 | 268 |
| pszczyński | 3 | - | 3 | 223 | 336 |
| Miasto na prawach powiatu: City with powiat status: | | | | | |
| Tychy | 5 | - | - | 295 | 462 |

^a Łącznie z oddziałami żłobkowymi.^a Including nursery wards.

TABL. 4 (60). **RODZINNA PIECZA ZASTĘPCZA W 2013 R.**
Stan w dniu 31 XII
FAMILY FOSTER CARE IN 2013
As of 31 XII

| WYSZCZEGÓLNIENIE SPECIFICATION | Rodziny zastępcze spokrewnione <i>Related foster families</i> | | Rodziny zastępcze niezawodowe <i>Non-professional foster families</i> | | Rodziny zastępcze zawodowe <i>Professional foster families</i> | | Rodzinne domy dziecka <i>Foster homes</i> | |
|---|--|--|--|--|--|--|--|--|
| | liczba rodzin zastęp- czych <i>number of foster families</i> | dzieci ^a <i>children^a</i> | liczba rodzin zastęp- czych <i>number of foster families</i> | dzieci ^a <i>children^a</i> | liczba rodzin zastęp- czych <i>number of foster families</i> | dzieci ^a <i>children^a</i> | liczba rodzin zastęp- czych <i>number of foster families</i> | dzieci ^a <i>children^a</i> |
| WOJEWÓDZTWO VOIVODSHIP | 3539 | 4447 | 1723 | 2343 | 224 | 864 | 37 | 238 |
| Podregion (Subregion) | | | | | | | | |
| bielski | 303 | 392 | 288 | 412 | 32 | 107 | 11 | 73 |
| Powiaty: <i>Powiats:</i> | | | | | | | | |
| bielski | 49 | 67 | 50 | 62 | 7 | 24 | 6 | 36 |
| cieszyński | 81 | 108 | 105 | 167 | 11 | 40 | - | - |
| żywiecki | 68 | 92 | 68 | 101 | 3 | 19 | 4 | 31 |
| Miasto na prawach powiatu: <i>City with powiat status:</i> | | | | | | | | |
| Bielsko-Biała | 105 | 125 | 65 | 82 | 11 | 24 | 1 | 6 |
| Podregion (Subregion) | | | | | | | | |
| bytomski | 343 | 426 | 212 | 289 | 19 | 86 | 10 | 64 |
| Powiaty: <i>Powiats:</i> | | | | | | | | |
| lubliniecki | 37 | 45 | 35 | 56 | 1 | 1 | 1 | 8 |
| tarnogórski | 65 | 78 | 75 | 107 | 15 | 75 | - | - |
| Miasta na prawach powiatu: <i>Cities with powiat status:</i> | | | | | | | | |
| Bytom | 200 | 252 | 86 | 107 | 2 | 7 | 9 | 56 |
| Piekary Śląskie | 41 | 51 | 16 | 19 | 1 | 3 | - | - |
| Podregion (Subregion) | | | | | | | | |
| częstochoowski | 366 | 473 | 160 | 226 | 4 | 10 | 2 | 7 |
| Powiaty: <i>Powiats:</i> | | | | | | | | |
| częstochoowski | 73 | 96 | 38 | 56 | - | - | - | - |
| kłobucki | 23 | 33 | 19 | 26 | - | - | - | - |
| myszkowski | 66 | 85 | 20 | 38 | 4 | 10 | - | - |
| Miasto na prawach powiatu: <i>City with powiat status:</i> | | | | | | | | |
| Częstochowa | 204 | 259 | 83 | 106 | - | - | 2 | 7 |
| Podregion (Subregion) | | | | | | | | |
| gliwicki | 367 | 471 | 181 | 234 | 21 | 81 | 2 | 14 |
| Powiat gliwicki | 79 | 111 | 45 | 56 | 6 | 21 | 1 | 6 |
| Miasta na prawach powiatu: <i>Cities with powiat status:</i> | | | | | | | | |
| Gliwice | 122 | 153 | 50 | 59 | 5 | 19 | - | - |
| Zabrze | 166 | 207 | 86 | 119 | 10 | 41 | 1 | 8 |

^a W wieku 0-24.

^a At the age of 0-24.

TABL. 4 (60). RODZINNA PIECZA ZASTĘPCZA W 2013 R. (dok.)

Stan w dniu 31 XII

FAMILY FOSTER CARE IN 2013 (cont.)

As of 31 XII

| WYSZCZEGÓLNIENIE SPECIFICATION | Rodziny zastępcze spokrewnione <i>Related foster families</i> | | Rodziny zastępcze niezawodowe <i>Non-professional foster families</i> | | Rodziny zastępcze zawodowe <i>Professional foster families</i> | | Rodziny domy dziecka <i>Foster homes</i> | |
|---|--|--|--|--|--|--|--|--|
| | liczba rodzin zastęp- czych <i>number of foster families</i> | dzieci ^a <i>children^a</i> | liczba rodzin zastęp- czych <i>number of foster families</i> | dzieci ^a <i>children^a</i> | liczba rodzin zastęp- czych <i>number of foster families</i> | dzieci ^a <i>children^a</i> | liczba rodzin zastęp- czych <i>number of foster families</i> | dzieci ^a <i>children^a</i> |
| Podregion (Subregion) katowicki | 778 | 986 | 318 | 401 | 42 | 192 | 2 | 14 |
| Miasta na prawach powiatu: <i>Cities with powiat status:</i> | | | | | | | | |
| Chorzów | 150 | 184 | 64 | 78 | 9 | 50 | 1 | 8 |
| Katowice | 237 | 307 | 114 | 144 | 10 | 38 | - | - |
| Mysłowice | 89 | 106 | 31 | 40 | 1 | 2 | 1 | 6 |
| Ruda Śląska | 147 | 192 | 51 | 66 | 14 | 75 | - | - |
| Siemianowice Śląskie | 90 | 118 | 41 | 53 | 4 | 13 | - | - |
| Świętochłowice | 65 | 79 | 17 | 20 | 4 | 14 | - | - |
| Podregion (Subregion) rybnicki | 430 | 563 | 212 | 296 | 49 | 203 | 9 | 59 |
| Powiaty: <i>Powiats:</i> | | | | | | | | |
| raciborski | 43 | 60 | 28 | 32 | 9 | 32 | 9 | 59 |
| rybnicki | 42 | 59 | 37 | 60 | 4 | 15 | - | - |
| wodzisławski | 105 | 136 | 51 | 80 | 9 | 42 | - | - |
| Miasta na prawach powiatu: <i>Cities with powiat status:</i> | | | | | | | | |
| Jastrzębie-Zdrój | 83 | 104 | 35 | 45 | 3 | 8 | - | - |
| Rybnik | 114 | 146 | 38 | 48 | 18 | 77 | - | - |
| Żory | 43 | 58 | 23 | 31 | 6 | 29 | - | - |
| Podregion (Subregion) sosnowiecki | 712 | 852 | 195 | 253 | 28 | 73 | 1 | 7 |
| Powiaty: <i>Powiats:</i> | | | | | | | | |
| będziński | 171 | 209 | 44 | 54 | 7 | 21 | - | - |
| zawierciański | 79 | 104 | 25 | 33 | 3 | 10 | 1 | 7 |
| Miasta na prawach powiatu: <i>Cities with powiat status:</i> | | | | | | | | |
| Dąbrowa Górnicza | 108 | 131 | 31 | 41 | 7 | 16 | - | - |
| Jaworzno | 81 | 91 | 31 | 40 | 1 | 2 | - | - |
| Sosnowiec | 273 | 317 | 64 | 85 | 10 | 24 | - | - |
| Podregion (Subregion) tyski | 240 | 284 | 157 | 232 | 29 | 112 | - | - |
| Powiaty: <i>Powiats:</i> | | | | | | | | |
| bieruńsko-lędziński | 20 | 23 | 21 | 34 | 3 | 9 | - | - |
| mikołowski | 65 | 79 | 43 | 64 | 14 | 59 | - | - |
| pszczyński | 41 | 51 | 54 | 78 | 5 | 12 | - | - |
| Miasto na prawach powiatu: <i>City with powiat status:</i> | | | | | | | | |
| Tychy | 114 | 131 | 39 | 56 | 7 | 32 | - | - |

^a W wieku 0-24.^a At the age of 0-24.

TABL. 5 (61). INSTYTUCJONALNA PIECZA ZASTĘPCZA W 2013 R.

Stan w dniu 31 XII

INSTITUTIONAL FOSTER CARE IN 2013

As of 31 XII

| WYSZCZEGÓLNIENIE SPECIFICATION | Placówki opiekuńczo-wychowawcze Care and education centres | | | | |
|--|--|---------------------------------|-------------------------------|--------------------|--|
| | ogółem total | z liczby ogółem of total | | | |
| | | socializacyjne socialization | interwencyjne intervention | rodzinne family | łącznie zadania placówek ¹ combining tasks of the centres ¹ |
| WOJEWÓDZTWO .. a | 85 | 53 | 2 | 18 | 12 |
| VOIVODSHIP .. b | 2343 | 1728 | 32 | 153 | 430 |
| c | 2438 | 1819 | 33 | 150 | 436 |
| Podregion (Subregion) | | | | | |
| bielski .. a | 11 | 6 | 2 | 3 | - |
| b | 258 | 180 | 32 | 46 | - |
| c | 252 | 174 | 33 | 45 | - |
| Powiaty: Powiats: | | | | | |
| bielski .. a | 2 | 1 | - | 1 | - |
| b | 38 | 30 | - | 8 | - |
| c | 42 | 35 | - | 7 | - |
| cieszyński .. a | 5 | 3 | 1 | - | 1 |
| b | 100 | 80 | 12 | 8 | - |
| c | 96 | 76 | 13 | 7 | - |
| żywiecki .. a | 1 | - | - | 1 | - |
| b | 30 | - | - | 30 | - |
| c | 31 | - | - | 31 | - |
| Miasto na prawach powiatu: City with powiat status: | | | | | |
| Bielsko-Biała .. a | 3 | 2 | 1 | - | - |
| b | 90 | 70 | 20 | - | - |
| c | 83 | 63 | 20 | - | - |
| Podregion (Subregion) | | | | | |
| bytomski .. a | 9 | 5 | - | 2 | 2 |
| b | 220 | 128 | - | 12 | 80 |
| c | 242 | 143 | - | 11 | 88 |
| Powiaty: Powiats: | | | | | |
| lubliniecki .. a | 4 | 3 | - | 1 | - |
| b | 33 | 30 | - | 3 | - |
| c | 31 | 29 | - | 2 | - |
| tarnogórski .. a | 1 | - | - | 1 | - |
| b | 9 | - | - | 9 | - |
| c | 9 | - | - | 9 | - |
| Miasta na prawach powiatu: Cities with powiat status: | | | | | |
| Bytom .. a | 3 | 2 | - | - | 1 |
| b | 128 | 98 | - | - | 30 |
| c | 149 | 114 | - | - | 35 |
| Piekary Śląskie .. a | 1 | - | - | - | 1 |
| b | 50 | - | - | - | 50 |
| c | 53 | - | - | - | 53 |
| Podregion (Subregion) | | | | | |
| częstochowski .. a | 16 | 7 | - | 4 | 5 |
| b | 320 | 179 | - | 26 | 115 |
| c | 314 | 196 | - | 24 | 94 |
| Powiaty: Powiats: | | | | | |
| częstochowski .. a | 2 | 1 | - | - | 1 |
| b | 66 | 45 | - | - | 21 |
| c | 62 | 44 | - | - | 18 |
| kłobucki .. a | 1 | 1 | - | - | - |
| b | 40 | 40 | - | - | - |
| c | 42 | 42 | - | - | - |
| myszkowski .. a | 1 | - | - | 1 | - |
| b | 8 | - | - | 8 | - |
| c | 8 | - | - | 8 | - |

1 Łączące zadania placówek interwencyjnych, socjalizacyjnych i specjalistyczno-terapeutycznych.

1 Combining tasks of the intervention, socialization and specialist therapy centres.

TABL. 5 (61). INSTYTUCJONALNA PIECZA ZASTĘPCZA W 2013 R. (cd.)

Stan w dniu 31 XII

INSTITUTIONAL FOSTER CARE IN 2013 (cont.)

As of 31 XII

| WYSZCZEGÓLNIENIE SPECIFICATION | Placówki opiekuńczo-wychowawcze Care and education centres | | | | |
|--|--|---------------------------------|-------------------------------|--------------------|--|
| | ogółem total | z liczby ogółem of total | | | |
| | | socializacyjne socialization | interwencyjne intervention | rodzinne family | łącznie zadania placówek ¹ combining tasks of the centres ¹ |
| Podregion (Subregion) częstochocki (dok.) (cont.) | | | | | |
| Miasto na prawach powiatu: City with powiat status: | | | | | |
| Częstochowa | a 12 | 5 | - | 3 | 4 |
| | b 206 | 94 | - | 18 | 94 |
| | c 202 | 110 | - | 16 | 76 |
| Podregion (Subregion) gliwicki | a 7 | 5 | - | 1 | 1 |
| | b 252 | 181 | - | 8 | 63 |
| | c 264 | 174 | - | 8 | 82 |
| Powiat gliwicki | a 2 | 1 | - | 1 | - |
| | b 22 | 14 | - | 8 | - |
| | c 21 | 13 | - | 8 | - |
| Miasta na prawach powiatu: Cities with powiat status: | | | | | |
| Gliwice | a 3 | 3 | - | - | - |
| | b 137 | 137 | - | - | - |
| | c 128 | 128 | - | - | - |
| Zabrze | a 2 | 1 | - | - | 1 |
| | b 93 | 30 | - | - | 63 |
| | c 115 | 33 | - | - | 82 |
| Podregion (Subregion) katowicki | a 14 | 7 | - | 5 | 2 |
| | b 440 | 298 | - | 40 | 102 |
| | c 464 | 320 | - | 41 | 103 |
| Miasta na prawach powiatu: Cities with powiat status: | | | | | |
| Chorzów | a 2 | 1 | - | 1 | - |
| | b 66 | 60 | - | 6 | - |
| | c 69 | 63 | - | 6 | - |
| Katowice | a 4 | 3 | - | - | 1 |
| | b 150 | 100 | - | - | 50 |
| | c 155 | 104 | - | - | 51 |
| Mysłowice | a 1 | 1 | - | - | - |
| | b 44 | 44 | - | - | - |
| | c 49 | 49 | - | - | - |
| Ruda Śląska | a 5 | 2 | - | 3 | - |
| | b 120 | 94 | - | 26 | - |
| | c 133 | 104 | - | 29 | - |
| Siemianowice Śląskie | a 1 | - | - | - | 1 |
| | b 52 | - | - | - | 52 |
| | c 52 | - | - | - | 52 |
| Świętochłowice | a 1 | - | - | 1 | - |
| | b 8 | - | - | 8 | - |
| | c 6 | - | - | 6 | - |
| Podregion (Subregion) rybnicki | a 12 | 8 | - | 3 | 1 |
| | b 311 | 260 | - | 21 | 30 |
| | c 309 | 255 | - | 21 | 33 |
| Powiaty: Powiats: | | | | | |
| raciborski | a 3 | 3 | - | - | - |
| | b 87 | 87 | - | - | - |
| | c 87 | 87 | - | - | - |
| rybnicki | a 1 | 1 | - | - | - |
| | b 25 | 25 | - | - | - |
| | c 30 | 30 | - | - | - |
| wodzisławski | a 1 | 1 | - | - | - |
| | b 42 | 42 | - | - | - |
| | c 42 | 42 | - | - | - |

1 Łączące zadania placówek interwencyjnych, socjalizacyjnych i specjalistyczno-terapeutycznych.

1 Combining tasks of the intervention, socialization and specialist therapy centres.

TABL. 5 (61). INSTYTUCJONALNA PIECZA ZASTĘPCZA W 2013 R. (dok.)

Stan w dniu 31 XII

INSTITUTIONAL FOSTER CARE IN 2013 (cont.)

As of 31 XII

| WYSZCZEGÓLNIENIE SPECIFICATION a – placówki centres b – miejsca places c – wychowankowie residents | Placówki opiekuńczo-wychowawcze Care and education centres | | | | |
|--|--|---------------------------------|-------------------------------|--------------------|--|
| | ogółem total | z liczby ogółem of total | | | |
| | | socializacyjne socialization | interwencyjne intervention | rodzinne family | łącznie zadania placówek ¹ combining tasks of the centres ¹ |
| Podregion (Subregion) rybnicki (dok.) (cont.) | | | | | |
| Miasta na prawach powiatu: Cities with powiat status: | | | | | |
| Jastrzębie-Zdrój a | 3 | 2 | - | 1 | - |
| b | 57 | 52 | - | 5 | - |
| c | 53 | 49 | - | 4 | - |
| Rybnik a | 4 | 1 | - | 2 | 1 |
| b | 100 | 54 | - | 16 | 30 |
| c | 97 | 47 | - | 17 | 33 |
| Żory a | - | - | - | - | - |
| b | - | - | - | - | - |
| c | - | - | - | - | - |
| Podregion (Subregion) sosnowiecki | | | | | |
| a | 13 | 12 | - | - | 1 |
| b | 441 | 401 | - | - | 40 |
| c | 482 | 446 | - | - | 36 |
| Powiaty: Powiats: | | | | | |
| będziński a | 5 | 5 | - | - | - |
| b | 129 | 129 | - | - | - |
| c | 127 | 127 | - | - | - |
| zawierciański a | 2 | 1 | - | - | 1 |
| b | 78 | 38 | - | - | 40 |
| c | 77 | 41 | - | - | 36 |
| Miasta na prawach powiatu: Cities with powiat status: | | | | | |
| Dąbrowa Górnicza a | 1 | 1 | - | - | - |
| b | 50 | 50 | - | - | - |
| c | 57 | 57 | - | - | - |
| Jaworzno a | 1 | 1 | - | - | - |
| b | 43 | 43 | - | - | - |
| c | 44 | 44 | - | - | - |
| Sosnowiec a | 4 | 4 | - | - | - |
| b | 141 | 141 | - | - | - |
| c | 177 | 177 | - | - | - |
| Podregion (Subregion) tyski | | | | | |
| a | 3 | 3 | - | - | - |
| b | 101 | 101 | - | - | - |
| c | 111 | 111 | - | - | - |
| Powiaty: Powiats: | | | | | |
| bieruńsko-lędziński a | - | - | - | - | - |
| b | - | - | - | - | - |
| c | - | - | - | - | - |
| mikołowski a | 1 | 1 | - | - | - |
| b | 30 | 30 | - | - | - |
| c | 32 | 32 | - | - | - |
| pszczyński a | 1 | 1 | - | - | - |
| b | 30 | 30 | - | - | - |
| c | 29 | 29 | - | - | - |
| Miasto na prawach powiatu: City with powiat status: | | | | | |
| Tychy a | 1 | 1 | - | - | - |
| b | 41 | 41 | - | - | - |
| c | 50 | 50 | - | - | - |

1 Łączące zadania placówek interwencyjnych, socjalizacyjnych i specjalistyczno-terapeutycznych.

1 Combining tasks of the intervention, socialization and specialist therapy centres.

TABL. 6 (62). **POMOC SPOŁECZNA STACJONARNA W 2013 R.**
Stan w dniu 31 XII
STATIONARY SOCIAL WELFARE IN 2013
As of 31 XII

| WYSZCZEGÓLNIENIE SPECIFICATION | Domy i zakłady (bez filii) Homes and facilities (excluding branches) | Miejsca (łącznie z filiami) Places (including branches) | Mieszkańcy (łącznie z filiami) Residents (including branches) |
|---|--|--|--|
| WOJEWÓDZTWO | 192 | 12395 | 11897 |
| VOIVODSHIP | | | |
| Podregion (Subregion) | | | |
| bielski | 35 | 1936 | 1906 |
| Powiaty: <i>Powiats:</i> | | | |
| bielski | 4 | 146 | 133 |
| cieszyński | 14 | 950 | 914 |
| żywiecki | 4 | 205 | 202 |
| Miasto na prawach powiatu: <i>City with powiat status:</i> | | | |
| Bielsko-Biała | 13 | 635 | 657 |
| Podregion (Subregion) | | | |
| bytomski | 24 | 2015 | 1900 |
| Powiaty: <i>Powiats:</i> | | | |
| lubliniecki | 6 | 658 | 618 |
| tarnogórski | 10 | 696 | 644 |
| Miasta na prawach powiatu: <i>Cities with powiat status:</i> | | | |
| Bytom | 7 | 531 | 509 |
| Piekary Śląskie | 1 | 130 | 129 |
| Podregion (Subregion) | | | |
| częstochoowski | 17 | 1407 | 1386 |
| Powiaty: <i>Powiats:</i> | | | |
| częstochoowski | 5 | 493 | 491 |
| kłobucki | - | - | - |
| myszkowski | 2 | 145 | 145 |
| Miasto na prawach powiatu: <i>City with powiat status:</i> | | | |
| Częstochowa | 10 | 769 | 750 |
| Podregion (Subregion) | | | |
| gliwicki | 20 | 1288 | 1204 |
| Powiat gliwicki | 6 | 436 | 429 |
| Miasta na prawach powiatu: <i>Cities with powiat status:</i> | | | |
| Gliwice | 6 | 415 | 367 |
| Zabrze | 8 | 437 | 408 |

TABL. 6 (62). POMOC SPOŁECZNA STACJONARNA W 2013 R. (dok.)

Stan w dniu 31 XII

STATIONARY SOCIAL WELFARE IN 2013 (cont.)

As of 31 XII

| WYSZCZEGÓLNIENIE SPECIFICATION | Domy i zakłady (bez filii) Homes and facilities (excluding branches) | Miejsca (łącznie z filiami) Places (including branches) | Mieszkańcy (łącznie z filiami) Residents (including branches) |
|--|--|--|--|
| Podregion (Subregion) | | | |
| katowicki | 39 | 2161 | 2100 |
| Miasta na prawach powiatu: Cities with powiat status: | | | |
| Chorzów | 8 | 520 | 520 |
| Katowice | 13 | 661 | 637 |
| Mysłowice | 2 | 117 | 117 |
| Ruda Śląska | 8 | 526 | 512 |
| Siemianowice Śląskie | 4 | 182 | 161 |
| Świętochłowice | 4 | 155 | 153 |
| Podregion (Subregion) | | | |
| rybnicki | 20 | 1426 | 1393 |
| Powiaty: Powiats: | | | |
| raciborski | 6 | 559 | 556 |
| rybnicki | 3 | 224 | 224 |
| wodzisławski | 4 | 317 | 315 |
| Miasta na prawach powiatu: Cities with powiat status: | | | |
| Jastrzębie-Zdrój | 1 | 42 | 42 |
| Rybnik | 3 | 224 | 197 |
| Żory | 3 | 60 | 59 |
| Podregion (Subregion) | | | |
| sosnowiecki | 27 | 1611 | 1461 |
| Powiaty: Powiats: | | | |
| będziński | 7 | 306 | 280 |
| zawierciański | 4 | 288 | 279 |
| Miasta na prawach powiatu: Cities with powiat status: | | | |
| Dąbrowa Górnicza | 6 | 421 | 370 |
| Jaworzno | 3 | 171 | 170 |
| Sosnowiec | 7 | 425 | 362 |
| Podregion (Subregion) | | | |
| tyski | 10 | 551 | 547 |
| Powiaty: Powiats: | | | |
| bieruńsko-łędziński | 1 | 58 | 58 |
| mikołowski | 3 | 139 | 139 |
| pszczyński | 3 | 178 | 178 |
| Miasto na prawach powiatu: City with powiat status: | | | |
| Tychy | 3 | 176 | 172 |

DZIAŁ IX

KULTURA. TURYSTYKA. SPORT

Uwagi ogólne

Kultura

1. Do **księgozbioru** bibliotek publicznych zaliczono książki i broszury oraz gazety i czasopiśma.

Za **czytelnika** uważa się osobę, która w ciągu roku sprawozdawczego została zarejestrowana w bibliotece i dokonała co najmniej jednego wypożyczenia.

2. Informacje o **teatrach i instytucjach muzycznych** dotyczą profesjonalnych jednostek artystycznych prowadzących regularną działalność sceniczną.

3. W muzeach jako **muzealia** wykazano rzeczy ruchome i nieruchomości wpisane do inwentarza muzealiów.

4. Informacje o **kinach** dotyczą działalności kin ogólnie dostępnych, tj. powołanych do publicznego udostępniania filmów w formie projekcji na seansach filmowych, bez względu na rodzaj stosowanego nośnika filmu (taśma światłoczuła, taśma magnetyczna eksploatowana w technice wideo lub nośniki cyfrowe).

Wśród kin stałych wyróżnia się: **minipleksy** – posiadające od 3 do 7 sal i **multipleksy** – posiadające 8 sal i więcej.

5. Dane o **abonentach radiowych i telewizyjnych** dotyczą osób i instytucji, które uiściły opłaty abonamentowe uprawniające do korzystania z urządzeń odbiorczych radiofonii bezprzewodowej oraz z odbiorczych urządzeń telewizyjnych. Dane dotyczą także osób korzystających – na mocy szczególnych przepisów – z prawa do bezpłatnego korzystania z urządzeń odbiorczych (np. inwalidów wojennych i wojskowych).

Dane obejmują również instytucje opłacające abonament za korzystanie z odborników radiowych i telewizyjnych w samochodach.

Turystyka

1. **Termin turystyka** – zgodnie z Rozporządzeniem Parlamentu Europejskiego i Rady (UE) Nr 692/2011 obowiązującym od 2012 r., oznacza czynności odwiedzających, którzy podejmują podróż do głównego miejsca docelowego położonego poza ich zwykłym otoczeniem, na okres krótszy niż rok, w dowolnym głównym celu, w tym w celu służbowym, wypoczynkowym lub innym celu osobistym, innym niż zatrudnienie przez podmiot miejscowy dla odwiedzanego miejsca.

CHAPTER IX

CULTURE. TOURISM. SPORT

General notes

Culture

1. Books and pamphlets as well as newspapers and magazines constitute the **collection** of public libraries.

A **borrower** is a person who in the course of a reporting year was registered at a library and checked out at least one item.

2. Information regarding **theatres and music institutions** concerns professional, artistic entities conducting regular performances.

3. Movable subjects and real estate registered in exhibit inventory are presented as **exhibits** in museums.

4. Information regarding **cinemas** concerns the activity of public cinemas, i.e., established for the purpose of public film screenings, regardless of the film carrier used (light-sensitive and magnetic tape exploited in video-technique or digital media).

Among fixed cinemas one can distinguish **mini-plexes** – equipped with 3 to 7 screens and **multiplekses** – equipped with 8 screens and more.

5. Data regarding **radio and television subscribers** concern persons and institutions, which paid the subscription fee in order to use wireless radio and television receivers. The data also concern persons exempt, on the basis of special regulations, from paying the subscription fee (e.g., disabled war and military veterans).

Data also concern institutions paying the subscription for using radio and television receivers in their vehicles.

Tourism

1. **Tourism**, in accordance with the Regulation (EU) No. 692/2011 of the European Parliament and of the Council in force since 2012, means the activity of visitors taking a trip to a main destination outside their usual environment, for less than a year, for any main purpose, including business, leisure or other personal purpose, other than to be employed by a resident entity in the place visited.

Wszystkie kategorie podróżnych, które mieszczą się w zakresie pojęcia „turystyka” są określane mianem odwiedzających. W grupie tej wyróżnia się:

- turystów, tj. osoby, które spędziły co najmniej jedną noc poza miejscem stałego zamieszkania,
- odwiedzających jednodniowych, tj. osoby, które nie nocują w miejscu odwiedzanym.

2. Baza noclegowa turystyki dotyczy turystycznych obiektów noclegowych, tj. obejmuje obiekty hotelowe i pozostałe obiekty łącznie z pokojami gościnnymi i kwatarami agroturystycznymi.

Do obiektów hotelowych zaliczamy hotele, motele, pensjonaty i inne obiekty hotelowe (np. zajazdy, gościńce).

Pozostałe obiekty obejmują: domy wycieczkowe, schroniska, schroniska młodzieżowe, szkolne schroniska młodzieżowe, ośrodki wczasowe, ośrodki kolonijne, ośrodki szkoleniowo-wypoczynkowe, domy pracy twórczej, zespoły domków turystycznych, kempingi, pola biwakowe, hostele, zakłady uzdrowiskowe i pozostałe niesklasyfikowane (np. domy studenckie, internaty, ośrodki rekreacyjno-sportowe itp.).

3. W informacjach o obiektach i miejscach noclegowych turystyki nie uwzględnia się obiektów i miejsc w obiektach przejściowo nieczynnych z powodu przebudowy, remontu itp.

4. Stopień wykorzystania miejsc noclegowych jest to stosunek liczby udzielonych noclegów w danym roku do nominalnej liczby miejsc noclegowych w danym roku. Przez nominalną liczbę miejsc noclegowych rozumie się sumę miejsc noclegowych przygotowanych dla turystów w każdym dniu działalności obiektu.

5. Turyści zagraniczni korzystający z turystycznych obiektów noclegowych rejestrowani są według kraju stałego zamieszkania. Turysta zagraniczny może być wykazywany wielokrotnie, jeśli w czasie jednorazowego pobytu w Polsce korzysta z kilku obiektów noclegowych.

Sport

1. Poczawszy od 2002 r. informacje o uczniowskich klubach sportowych UKS i wyznaniowych klubach sportowych oraz klubach sportowych opracowywane są na podstawie badania cyklicznego przeprowadzanego co dwa lata.

2. W kategoriach **ćwiczący, trenerzy i instruktorzy** osoby wykazane są jeden raz, nawet jeśli uprawiali, bądź prowadzili zajęcia w kilku rodzajach sportu.

All categories of travelers which fall within the term “tourism” are defined as visitors. This group comprises:

- *tourists, i.e. persons who spent at least one night away from their place of permanent residence.*
- *one-day visitors, i.e., persons who do not spend the night at the place visited.*

2. Tourist accommodation establishments include hotels and similar facilities and other including rooms for rent and agrotourism lodgings.

Hotels and similar facilities cover hotels, motels, boarding houses and other hotel facilities (e.g. road houses, inns).

Other facilities cover: excursion hotels, shelters, youth hostels, school youth hostels, holiday centres, holiday youth centres, training-recreational centres, creative arts centres, complexes of tourist cottages, camping sites, tent camp sites, hostels, health establishments and other non-classified (e.g. student dormitories, boarding schools and recreational centres etc.).

3. Facilities and places temporarily unavailable due to expansion, renovation, etc. are not included in data regarding **facilities and the number of bed places for tourists.**

4. Occupancy rate of bed places is a relation of the number of overnight stays in a given year to the nominal number of bed places in a given year. The nominal number of bed places shall mean total bed places prepared for tourists each day of a facility's operation.

5. Foreign tourists using tourist accommodation establishments are registered according to country of their permanent residence. A foreign tourist may be indicated more than once if during a single stay in Poland he/she uses more than one accommodation facility.

Sport

1. Since 2002 information regarding student sports clubs UKS and religious sports clubs as well as sports clubs has been compiled on the basis of periodic surveys conducted every two years.

2. In the categories **persons practising sports, coaches and sports instructors** persons are indicated once, even if they practised or ran classes in several kinds of sports.

Kultura
Culture

 TABL. 1 (63). **BIBLIOTEKI PUBLICZNE (z filiami) W 2013 R.**
PUBLIC LIBRARIES (with branches) IN 2013

| WYSZCZEGÓLNIENIE SPECIFICATION gmina miejska urban gmina gmina miejsko-wiejska urban-rural gmina gmina wiejska rural gmina | Biblioteki ^a Libraries ^a | Księgozbiór ^a w tys. wol. Collection ^a in thous. vol. | Czytelnicy ^b Borrowers ^b | Wypożyczenia ^{bc} Loans ^{bc} | | Liczba ludności na 1 bibliotekę ^d Number of population per library ^d |
|---|---|--|---|---|--|---|
| | | | | w tys. wol in thous. vol. | na 1 czytelnika w wol. per borrower in vol. | |
| WOJEWÓDZTWO VOIVODSHIP | 800 | 16542,4 | 850170 | 16839,9 | 19,8 | 5749 |
| PODREGION (SUBREGION) | | | | | | |
| BIELSKI | 131 | 2308,3 | 130776 | 2486,2 | 19,0 | 5074 |
| Powiat bielski | 38 | 670,0 | 30833 | 648,2 | 21,0 | 4221 |
| Gmina miejska: | | | | | | |
| Szczyrk | 1 | 14,7 | 681 | 13,8 | 20,3 | 5750 |
| Gminy miejsko-wiejskie: | | | | | | |
| Czechowice- -Dziedzice | 10 | 273,0 | 12126 | 255,8 | 21,1 | 4478 |
| Wilamowice | 5 | 72,4 | 2507 | 45,0 | 18,0 | 3334 |
| Gminy wiejskie: | | | | | | |
| Bestwina | 4 | 73,6 | 3915 | 73,0 | 18,6 | 2797 |
| Buczkowice | 4 | 49,3 | 2010 | 37,1 | 18,5 | 2774 |
| Jasienica | 4 | 55,2 | 2816 | 60,9 | 21,6 | 5718 |
| Jaworze | 1 | 14,5 | 1251 | 23,1 | 18,5 | 6980 |
| Kozy | 2 | 34,5 | 1469 | 36,7 | 25,0 | 6265 |
| Porąbka | 4 | 43,5 | 1880 | 45,0 | 23,9 | 3850 |
| Wilkowice | 3 | 39,4 | 2178 | 57,7 | 26,5 | 4382 |
| Powiat cieszyński | 33 | 512,2 | 28978 | 486,8 | 16,8 | 5378 |
| Gminy miejskie: | | | | | | |
| Cieszyn | 5 | 99,9 | 9306 | 162,7 | 17,5 | 7184 |
| Ustroń | 3 | 65,8 | 4125 | 50,8 | 12,3 | 5334 |
| Wisła | 1 | 35,2 | 1919 | 28,1 | 14,6 | 11261 |
| Gminy miejsko-wiejskie: | | | | | | |
| Skoczów | 3 | 55,2 | 3844 | 57,0 | 14,8 | 8909 |
| Strumień | 4 | 47,5 | 1892 | 30,7 | 16,2 | 3195 |
| Gminy wiejskie: | | | | | | |
| Brenna | 2 | 33,3 | 1540 | 33,7 | 21,9 | 5489 |
| Chybie | 2 | 30,7 | 1312 | 22,4 | 17,1 | 4772 |
| Dębowiec | 3 | 25,2 | 630 | 10,0 | 15,9 | 1900 |
| Goeszów | 3 | 26,7 | 858 | 22,8 | 26,6 | 4303 |
| Hążlach | 3 | 38,9 | 1259 | 26,1 | 20,7 | 3536 |
| Istebna | 1 | 15,1 | 706 | 8,6 | 12,2 | 11908 |
| Zebrzydowice | 3 | 38,7 | 1587 | 33,9 | 21,3 | 4381 |

a Stan w dniu 31 XII. b Łącznie z punktami bibliotecznymi. c Bez wypożyczeń międzybibliotecznych.
a As of 31 XII. b Including library service points. c Excluding interlibrary lending.

TABL. 1 (63). BIBLIOTEKI PUBLICZNE (z filiami) W 2013 R. (cd.)

PUBLIC LIBRARIES (with branches) IN 2013 (cont.)

| WYSZCZEGÓLNIENIE SPECIFICATION gmina miejska urban gmina gmina miejsko-wiejska urban-rural gmina gmina wiejska rural gmina | Biblioteki ^a Libraries ^a | Księgozbiór ^a w tys. wol. Collection ^a in thous. vol. | Czytelnicy ^b Borrowers ^b | Wypożyczenia ^{bc} Loans ^{bc} | | Liczba ludności na 1 bibliotekę ^a Number of population per library ^a |
|---|---|--|---|---|--|---|
| | | | | w tys. wol in thous. vol. | na 1 czytelnika w wol. per borrower in vol. | |
| PODREGION (SUBREGION) BIELSKI (dok.) (cont.) | | | | | | |
| Powiat żywiecki | 42 | 502,4 | 24921 | 417,5 | 16,8 | 3645 |
| Gmina miejska: | | | | | | |
| Żywiec | 2 | 84,1 | 6170 | 90,3 | 14,6 | 16042 |
| Gminy wiejskie: | | | | | | |
| Czernichów | 3 | 42,8 | 1393 | 24,2 | 17,4 | 2258 |
| Gilowice | 2 | 17,1 | 1346 | 23,3 | 17,3 | 3061 |
| Jeleśnia | 8 | 43,2 | 2734 | 42,8 | 15,7 | 1685 |
| Koszarawa | 1 | 15,3 | 497 | 6,6 | 13,2 | 2446 |
| Lipowa | 3 | 39,9 | 2624 | 27,3 | 10,4 | 3440 |
| Łękawica | 1 | 11,5 | 512 | 8,3 | 16,2 | 4458 |
| Łodygowice | 2 | 27,1 | 1474 | 42,2 | 28,6 | 6913 |
| Milówka | 1 | 20,0 | 1098 | 18,4 | 16,7 | 10107 |
| Radziechowy-Wieprz | 5 | 33,8 | 1064 | 19,4 | 18,2 | 2610 |
| Rajcza | 3 | 41,4 | 1425 | 24,2 | 17,0 | 3021 |
| Ślemień | 2 | 13,1 | 399 | 4,7 | 11,8 | 1751 |
| Świnna | 4 | 43,7 | 1596 | 31,0 | 19,4 | 2030 |
| Ujsoly | 1 | 10,0 | 428 | 14,8 | 34,5 | 4638 |
| Węgierska Górka | 4 | 59,6 | 2161 | 40,0 | 18,5 | 3782 |
| Miasto na prawach powiatu: City with powiat status: | | | | | | |
| Bielsko-Biała | 18 | 623,6 | 46044 | 933,7 | 20,3 | 9650 |
| PODREGION (SUBREGION) BYTOMSKI | 81 | 1199,7 | 58222 | 1268,4 | 21,8 | 5508 |
| Powiat lubliniecki | 29 | 323,1 | 11333 | 243,9 | 21,5 | 2662 |
| Gmina miejska: | | | | | | |
| Lubliniec | 5 | 99,6 | 4102 | 95,5 | 23,3 | 4863 |
| Gmina miejsko-wiejska: | | | | | | |
| Woźniki | 3 | 38,8 | 1569 | 33,9 | 21,6 | 3236 |
| Gminy wiejskie: | | | | | | |
| Boronów | 1 | 16,4 | 600 | 8,0 | 13,3 | 3342 |
| Ciasna | 4 | 28,3 | 607 | 12,5 | 20,6 | 1925 |
| Herby | 4 | 33,3 | 1123 | 20,7 | 18,5 | 1719 |
| Kochanowice | 3 | 32,0 | 1112 | 23,0 | 20,7 | 2289 |
| Koszęcin | 4 | 38,5 | 1251 | 28,5 | 22,8 | 2958 |
| Pawonków | 5 | 36,2 | 969 | 21,9 | 22,6 | 1313 |

a Stan w dniu 31 XII. b Łącznie z punktami bibliotecznymi. c Bez wypożyczeń międzybibliotecznych.

a As of 31 XII. b Including library service points. c Excluding interlibrary lending.

TABL. 1 (63). BIBLIOTEKI PUBLICZNE (z filiami) W 2013 R. (cd.)

PUBLIC LIBRARIES (with branches) IN 2013 (cont.)

| WYSZCZEGÓLNIENIE SPECIFICATION gmina miejska urban gmina gmina miejsko-wiejska urban-rural gmina gmina wiejska rural gmina | Biblioteki ^a Libraries ^a | Księgozbiór ^a w tys. wol. Collection ^a in thous. vol. | Czytelnicy ^b Borrowers ^b | Wypożyczenia ^{bc} Loans ^{bc} | | Liczba ludności na 1 bibliotekę ^a Number of population per library ^a |
|---|---|--|---|---|--|---|
| | | | | w tys. wol in thous. vol. | na 1 czytelnika w wol. per borrower in vol. | |
| PODREGION (SUBREGION) BYTOMSKI (dok.) (cont.) | | | | | | |
| Powiat tarnogórski | 32 | 472,1 | 25395 | 541,9 | 21,3 | 4323 |
| Gminy miejskie: | | | | | | |
| Kalety | 2 | 41,6 | 1009 | 22,7 | 22,5 | 4304 |
| Miasteczko Śląskie | 2 | 33,6 | 1102 | 21,2 | 19,2 | 3732 |
| Radzionków | 2 | 49,2 | 1676 | 28,0 | 16,7 | 8513 |
| Tarnowskie Góry | 9 | 171,5 | 15264 | 344,8 | 22,6 | 6773 |
| Gminy wiejskie: | | | | | | |
| Krupski Młyn | 3 | 22,9 | 786 | 13,7 | 17,5 | 1099 |
| Ożarówice | 3 | 28,2 | 760 | 23,6 | 31,0 | 1875 |
| Świerklaniec | 2 | 29,3 | 1276 | 20,5 | 16,0 | 5825 |
| Tworóg | 3 | 36,3 | 1261 | 19,2 | 15,3 | 2696 |
| Zbroslawice | 6 | 59,6 | 2261 | 48,2 | 21,3 | 2606 |
| Miasta na prawach powiatu: Cities with powiat status: | | | | | | |
| Bytom | 11 | 255,1 | 13802 | 261,4 | 18,9 | 15767 |
| Piekary Śląskie | 9 | 149,4 | 7692 | 221,2 | 28,8 | 6350 |
| PODREGION (SUBREGION) CZĘSTOCHOWSKI | 102 | 1414,0 | 78934 | 1449,1 | 18,4 | 5152 |
| Powiat częstochowski | 42 | 427,1 | 16021 | 335,3 | 20,9 | 3227 |
| Gminy miejsko-wiejskie: | | | | | | |
| Blachownia | 2 | 35,4 | 1571 | 29,8 | 18,9 | 6612 |
| Koniecpol | 2 | 23,3 | 1166 | 24,9 | 21,3 | 4949 |
| Gminy wiejskie: | | | | | | |
| Dąbrowa Zielona | 1 | 9,7 | 326 | 16,5 | 50,5 | 4007 |
| Janów | 3 | 21,8 | 928 | 15,2 | 16,4 | 1998 |
| Kamienica Polska | 1 | 20,4 | 777 | 13,7 | 17,7 | 5646 |
| Kłomnice | 6 | 47,3 | 2197 | 48,0 | 21,8 | 2296 |
| Konopiska | 4 | 23,4 | 1602 | 39,6 | 24,7 | 2673 |
| Kruszyna | 2 | 20,2 | 781 | 13,0 | 16,6 | 2444 |
| Lelów | 4 | 30,7 | 697 | 11,2 | 16,0 | 1247 |
| Mstów | 3 | 25,7 | 817 | 12,9 | 15,7 | 3575 |
| Mykanów | 2 | 21,4 | 717 | 7,8 | 10,9 | 7403 |
| Olsztyn | 1 | 13,5 | 534 | 14,7 | 27,5 | 7283 |
| Poczesna | 4 | 70,3 | 2009 | 51,0 | 25,4 | 3202 |
| Przyrów | 3 | 25,0 | 464 | 7,1 | 15,3 | 1293 |
| Rędziny | 3 | 28,6 | 1150 | 26,3 | 22,8 | 3368 |
| Starcza | 1 | 10,4 | 285 | 3,8 | 13,5 | 2838 |

a Stan w dniu 31 XII. b Łącznie z punktami bibliotecznymi. c Bez wypożyczeń międzybibliotecznych.

a As of 31 XII. b Including library service points. c Excluding interlibrary lending.

TABL. 1 (63). BIBLIOTEKI PUBLICZNE (z filiami) W 2013 R. (cd.)

PUBLIC LIBRARIES (with branches) IN 2013 (cont.)

| WYSZCZEGÓLNIENIE SPECIFICATION gmina miejska urban gmina gmina miejsko-wiejska urban-rural gmina gmina wiejska rural gmina | Biblioteki ^a Libraries ^a | Księgozbiór ^a w tys. wol. Collection ^a in thous. vol. | Czytelnicy ^b Borrowers ^b | Wypożyczenia ^{bc} Loans ^{bc} | | Liczba ludności na 1 bibliotekę ^a Number of population per library ^a |
|---|---|--|---|---|--|---|
| | | | | w tys. wol in thous. vol. | na 1 czytelnika w wol. per borrower in vol. | |
| PODREGION (SUBREGION) CZĘSTOCHOWSKI (dok.) (cont.) | | | | | | |
| Powiat kłobucki | 22 | 263,6 | 11103 | 192,5 | 17,3 | 3890 |
| Gminy miejsko-wiejskie: | | | | | | |
| Kłobuck | 4 | 58,9 | 3214 | 51,1 | 15,9 | 5178 |
| Krzepice | 1 | 20,2 | 1180 | 21,1 | 17,9 | 9225 |
| Gminy wiejskie: | | | | | | |
| Lipie | 3 | 35,2 | 928 | 13,0 | 14,0 | 2142 |
| Miedzno | 3 | 20,9 | 762 | 18,5 | 24,3 | 2543 |
| Opatów | 3 | 29,3 | 933 | 15,8 | 16,9 | 2287 |
| Panki | 1 | 17,7 | 825 | 19,8 | 24,0 | 5092 |
| Popów | 1 | 15,4 | 430 | 8,8 | 20,4 | 5996 |
| Przystajń | 1 | 15,9 | 759 | 13,1 | 17,2 | 5972 |
| Wręczycza Wielka | 5 | 49,9 | 2072 | 31,3 | 15,1 | 3532 |
| Powiat myszkowski | 15 | 188,5 | 8010 | 156,3 | 19,5 | 4803 |
| Gmina miejska: | | | | | | |
| Myszków | 5 | 80,6 | 4458 | 93,0 | 20,9 | 6524 |
| Gminy miejsko-wiejskie: | | | | | | |
| Koziegłowy | 1 | 14,1 | 602 | 9,2 | 15,3 | 14370 |
| Żarki | 3 | 29,9 | 1031 | 20,7 | 20,1 | 2792 |
| Gminy wiejskie: | | | | | | |
| Niegowa | 2 | 20,0 | 526 | 6,7 | 12,7 | 2852 |
| Poraj | 4 | 43,9 | 1393 | 26,8 | 19,2 | 2746 |
| Miasto na prawach powiatu: City with powiat status: Częstochowa | 23 | 534,8 | 43800 | 765,0 | 17,5 | 10101 |
| PODREGION (SUBREGION) GLIWICKI | 66 | 1129,6 | 85905 | 1693,9 | 19,7 | 7259 |
| Powiat gliwicki | 22 | 332,4 | 16563 | 336,5 | 20,3 | 5239 |
| Gminy miejskie: | | | | | | |
| Knurów | 4 | 70,8 | 4973 | 119,2 | 24,0 | 9773 |
| Pyskowice | 2 | 63,3 | 4119 | 75,2 | 18,3 | 9321 |
| Gminy miejsko-wiejskie: | | | | | | |
| Sośnicowice | 1 | 20,7 | 1109 | 14,5 | 13,0 | 8641 |
| Toszek | 2 | 36,8 | 1461 | 46,8 | 32,0 | 4747 |
| Gminy wiejskie: | | | | | | |
| Gierałtowiec | 4 | 68,0 | 1992 | 46,5 | 23,3 | 2878 |
| Pilchowice | 4 | 34,1 | 1326 | 11,7 | 8,8 | 2849 |
| Rudziniec | 3 | 22,0 | 1089 | 17,3 | 15,9 | 3525 |
| Wielowieś | 2 | 16,6 | 494 | 5,3 | 10,8 | 2953 |
| Miasta na prawach powiatu: Cities with powiat status: Gliwice | 22 | 474,2 | 39474 | 860,3 | 21,8 | 8430 |
| Zabrze | 22 | 323,1 | 29868 | 497,1 | 16,6 | 8107 |

a Stan w dniu 31 XII. b Łącznie z punktami bibliotecznymi. c Bez wypożyczeń międzybibliotecznych.

a As of 31 XII. b Including library service points. c Excluding interlibrary lending.

TABL. 1 (63). BIBLIOTEKI PUBLICZNE (z filiami) W 2013 R. (cd.)

PUBLIC LIBRARIES (with branches) IN 2013 (cont.)

| WYSZCZEGÓLNIENIE SPECIFICATION gmina miejska urban gmina gmina miejsko-wiejska urban-rural gmina gmina wiejska rural gmina | Biblioteki ^a Libraries ^a | Księgozbiór ^a w tys. wol. Collection ^a in thous. vol. | Czytelnicy ^b Borrowers ^b | Wypożyczenia ^{bc} Loans ^{bc} | | Liczba ludności na 1 bibliotekę ^a Number of population per library ^a |
|---|---|--|---|---|--|---|
| | | | | w tys. wol in thous. vol. | na 1 czytelnika w wol. per borrower in vol. | |
| PODREGION (SUBREGION) | | | | | | |
| KATOWICKI | 87 | 3820,8 | 156390 | 2768,0 | 17,7 | 8649 |
| Miasta na prawach powiatu: Cities with powiat status: | | | | | | |
| Chorzów | 11 | 252,8 | 17810 | 247,3 | 13,9 | 10069 |
| Katowice | 37 | 2664,2 | 91709 | 1460,4 | 15,9 | 8226 |
| Mysłowice | 10 | 191,8 | 11830 | 259,2 | 21,9 | 7513 |
| Ruda Śląska | 13 | 308,9 | 16079 | 370,4 | 23,0 | 10886 |
| Siemianowice Śląskie | 10 | 245,9 | 11009 | 244,3 | 22,2 | 6884 |
| Świętochłowice | 6 | 157,2 | 7953 | 186,4 | 23,4 | 8637 |
| PODREGION (SUBREGION) | | | | | | |
| RYBNICKI | 129 | 2258,6 | 128865 | 2634,4 | 20,4 | 4944 |
| Powiat raciborski | 32 | 386,5 | 20800 | 492,7 | 23,7 | 3424 |
| Gmina miejska: | | | | | | |
| Racibórz | 9 | 137,3 | 12921 | 276,7 | 21,4 | 6214 |
| Gminy miejsko-wiejskie: | | | | | | |
| Krzanowice | 3 | 30,5 | 787 | 19,7 | 25,1 | 1955 |
| Kuźnia Raciborska | 3 | 29,9 | 1801 | 71,5 | 39,7 | 4003 |
| Gminy wiejskie: | | | | | | |
| Kornowac | 2 | 20,3 | 551 | 6,9 | 12,5 | 2518 |
| Krzyżanowice | 5 | 45,7 | 1696 | 45,4 | 26,8 | 2268 |
| Nędza | 3 | 48,1 | 906 | 24,7 | 27,2 | 2443 |
| Pietrowice Wielkie | 5 | 50,7 | 1250 | 31,9 | 25,5 | 1379 |
| Rudnik | 2 | 24,0 | 888 | 16,0 | 18,0 | 2579 |
| Powiat rybnicki | 20 | 272,1 | 13712 | 327,6 | 23,9 | 3846 |
| Gmina miejsko-wiejska: | | | | | | |
| Czerwionka- -Leszczyzny | 11 | 146,8 | 9153 | 246,6 | 26,9 | 3825 |
| Gminy wiejskie: | | | | | | |
| Gaszowice | 2 | 24,5 | 632 | 12,8 | 20,3 | 4630 |
| Jejkowice | 1 | 8,3 | 512 | 8,3 | 16,2 | 4009 |
| Lyski | 4 | 49,9 | 1785 | 23,8 | 13,3 | 2393 |
| Świerklany | 2 | 42,7 | 1630 | 36,0 | 22,1 | 5998 |

^a Stan w dniu 31 XII. ^b Łącznie z punktami bibliotecznymi. ^c Bez wypożyczeń międzybibliotecznych.

^a As of 31 XII. ^b Including library service points. ^c Excluding interlibrary lending.

TABL. 1 (63). BIBLIOTEKI PUBLICZNE (z filiami) W 2013 R. (cd.)

PUBLIC LIBRARIES (with branches) IN 2013 (cont.)

| WYSZCZEGÓLNIENIE SPECIFICATION gmina miejska urban gmina gmina miejsko-wiejska urban-rural gmina gmina wiejska rural gmina | Biblioteki ^a Libraries ^a | Księgozbiór ^a w tys. wol. Collection ^a in thous. vol. | Czytelnicy ^b Borrowers ^b | Wypożyczenia ^{bc} Loans ^{bc} | | Liczba ludności na 1 bibliotekę ^a Number of population per library ^a |
|---|---|--|---|---|--|---|
| | | | | w tys. wol in thous. vol. | na 1 czytelnika w wol. per borrower in vol. | |
| PODREGION (SUBREGION) RYBNICKI (dok.) (cont.) | | | | | | |
| Powiat wodzisławski | 34 | 645,6 | 25868 | 561,8 | 21,7 | 4641 |
| Gminy miejskie: | | | | | | |
| Pszczół | 3 | 57,4 | 1597 | 55,3 | 34,6 | 4751 |
| Radlin | 2 | 48,8 | 1604 | 32,6 | 20,3 | 8992 |
| Rydułtowy | 3 | 71,8 | 3174 | 45,2 | 14,2 | 7282 |
| Wodzisław Śląski | 8 | 199,2 | 11103 | 228,1 | 20,5 | 6091 |
| Gminy wiejskie: | | | | | | |
| Godów | 6 | 75,7 | 2067 | 42,0 | 20,3 | 2238 |
| Gorzyce | 5 | 89,3 | 2488 | 85,0 | 34,2 | 4136 |
| Lubomia | 3 | 36,5 | 1161 | 18,7 | 16,1 | 2654 |
| Marklowice | 1 | 27,0 | 1530 | 28,8 | 18,8 | 5450 |
| Mszana | 3 | 39,7 | 1144 | 26,0 | 22,7 | 2485 |
| Miasta na prawach powiatu: Cities with powiat status: | | | | | | |
| Jastrzębie-Zdrój | 14 | 437,0 | 27059 | 463,7 | 17,1 | 6517 |
| Rybnik | 21 | 321,9 | 30433 | 584,6 | 19,2 | 6675 |
| Żory | 8 | 195,5 | 10993 | 204,0 | 18,6 | 7755 |
| PODREGION (SUBREGION) SOSNOWIECKI | 127 | 3195,0 | 140951 | 2920,6 | 20,7 | 5526 |
| Powiat będziński | 35 | 818,7 | 27639 | 609,7 | 22,1 | 4319 |
| Gminy miejskie: | | | | | | |
| Będzin | 7 | 230,1 | 8361 | 184,1 | 22,0 | 8346 |
| Czeladź | 6 | 182,6 | 6884 | 170,8 | 24,8 | 5490 |
| Stawków | 1 | 40,9 | 1849 | 39,5 | 21,3 | 7129 |
| Wojkowice | 2 | 51,7 | 1653 | 19,0 | 11,5 | 4554 |
| Gmina miejsko-wiejska: | | | | | | |
| Siewierz | 4 | 95,2 | 2647 | 86,7 | 32,7 | 3063 |
| Gminy wiejskie: | | | | | | |
| Bobrowniki | 5 | 83,1 | 1813 | 37,3 | 20,6 | 2382 |
| Mierzęcice | 6 | 72,6 | 2151 | 47,9 | 22,3 | 1265 |
| Psary | 4 | 62,5 | 2281 | 24,4 | 10,7 | 2954 |
| Powiat zawierciański | 37 | 512,8 | 20344 | 591,7 | 29,1 | 3289 |
| Gminy miejskie: | | | | | | |
| Poręba | 2 | 17,6 | 1125 | 28,4 | 25,2 | 4401 |
| Zawiercie | 8 | 180,4 | 9733 | 306,0 | 31,4 | 6407 |
| Gminy miejsko-wiejskie: | | | | | | |
| Łazy | 7 | 90,5 | 3336 | 125,2 | 37,5 | 2300 |
| Ogrodzieniec | 5 | 52,3 | 1569 | 43,2 | 27,5 | 1877 |
| Pilica | 3 | 35,1 | 901 | 14,6 | 16,2 | 2959 |
| Szczekociny | 5 | 48,2 | 1318 | 33,9 | 25,7 | 1609 |

a Stan w dniu 31 XII. b Łącznie z punktami bibliotecznymi. c Bez wypożyczeń międzybibliotecznych.

a As of 31 XII. b Including library service points. c Excluding interlibrary lending.

TABL. 1 (63). BIBLIOTEKI PUBLICZNE (z filiami) W 2013 R. (dok.)

PUBLIC LIBRARIES (with branches) IN 2013 (cont.)

| WYSZCZEGÓLNIENIE SPECIFICATION gmina miejska urban gmina gmina miejsko-wiejska urban-rural gmina gmina wiejska rural gmina | Biblioteki ^a Libraries ^a | Księgozbiór ^a w tys. wol. Collection ^a in thous. vol. | Czytelnicy ^b Borrowers ^b | Wypożyczenia ^{bc} Loans ^{bc} | | Liczba ludności na 1 bibliotekę ^a Number of population per library ^a |
|---|---|--|---|---|--|---|
| | | | | w tys. wol in thous. vol. | na 1 czytelnika w wol. per borrower in vol. | |
| PODREGION (SUBREGION) SOSNOWIECKI (dok.) (cont.) | | | | | | |
| Powiat zawierciański (dok.) (cont.) | | | | | | |
| Gminy wiejskie: | | | | | | |
| Irządze | 1 | 12,7 | 376 | 8,6 | 22,9 | 2786 |
| Kroczyce | 2 | 22,5 | 928 | 17,2 | 18,5 | 3176 |
| Włodowice | 2 | 12,7 | 303 | 6,4 | 21,3 | 2650 |
| Żarnowiec | 2 | 40,8 | 755 | 8,1 | 10,7 | 2390 |
| Miasta na prawach powiatu: Cities with powiat status: | | | | | | |
| Dąbrowa Górnicza | 18 | 491,0 | 20405 | 513,6 | 25,2 | 6889 |
| Jaworzno | 17 | 534,7 | 32154 | 430,4 | 13,4 | 5512 |
| Sosnowiec | 20 | 837,8 | 40409 | 775,4 | 19,2 | 10564 |
| PODREGION (SUBREGION) TYSKI | | | | | | |
| Powiat bieruńsko- -lędziński | 8 | 178,1 | 9335 | 211,1 | 22,6 | 7325 |
| Gminy miejskie: | | | | | | |
| Bieruń | 2 | 62,1 | 2236 | 53,1 | 23,7 | 9848 |
| Imielin | 1 | 24,6 | 2169 | 44,3 | 20,4 | 8621 |
| Lędziny | 2 | 36,2 | 2759 | 68,8 | 24,9 | 8369 |
| Gminy wiejskie: | | | | | | |
| Bojszowy | 2 | 32,6 | 1256 | 25,7 | 20,5 | 3706 |
| Chełm Śląski | 1 | 22,6 | 915 | 19,3 | 21,1 | 6132 |
| Powiat mikołowski | 21 | 318,5 | 16988 | 448,4 | 26,4 | 4560 |
| Gminy miejskie: | | | | | | |
| Łaziska Górne | 3 | 75,0 | 3982 | 131,0 | 32,9 | 7487 |
| Mikołów | 8 | 119,1 | 7257 | 134,9 | 18,6 | 4972 |
| Orzesze | 7 | 76,6 | 3245 | 139,8 | 43,1 | 2857 |
| Gminy wiejskie: | | | | | | |
| Ornontowice | 1 | 18,5 | 1140 | 25,4 | 22,3 | 5941 |
| Wry | 2 | 29,3 | 1364 | 17,3 | 12,7 | 3796 |
| Powiat pszczyński | 32 | 357,7 | 18805 | 393,8 | 20,9 | 3403 |
| Gmina miejsko-wiejska: | | | | | | |
| Pszczyna | 15 | 129,7 | 8594 | 158,2 | 18,4 | 3428 |
| Gminy wiejskie: | | | | | | |
| Goczałkowice-Zdrój | 1 | 14,7 | 821 | 17,4 | 21,2 | 6605 |
| Kobiór | 1 | 18,3 | 678 | 17,7 | 26,1 | 4902 |
| Miedźna | 4 | 47,2 | 2335 | 44,4 | 19,0 | 4017 |
| Pawłowice | 6 | 76,3 | 3841 | 121,6 | 31,7 | 3007 |
| Suszec | 5 | 71,5 | 2536 | 34,4 | 13,5 | 2374 |
| Miasto na prawach powiatu: City with powiat status: | | | | | | |
| Tychy | 16 | 362,1 | 24999 | 565,9 | 22,6 | 8050 |

a Stan w dniu 31 XII. b Łącznie z punktami bibliotecznymi. c Bez wypożyczeń międzybibliotecznych.

a As of 31 XII. b Including library service points. c Excluding interlibrary lending.

TABL. 2 (64). MUZEA W 2013 R.
MUSEUMS IN 2013

| WYSZCZEGÓLNIENIE SPECIFICATION | Muzea i oddziały muzealne ^a Museums and branches ^a | Muzealia ^a Museum exhibits ^a | Wystawy czasowe Temporary exhibitions | | Zwiedzający Visitors | |
|---|--|--|--|--|-------------------------|---|
| | | | własne ^b own ^b | obce ^c exterior ^c | ogółem total | w tym młodzież szkolna ^d of which primary and secondary school students ^d |
| WOJEWÓDZTWO VOIVODSHIP | 57 | 1734847 | 303 | 174 | 1203632 | 218133 |
| Podregion (Subregion) | | | | | | |
| bielski | 19 | 199989 | 49 | 24 | 184475 | 38761 |
| Powiaty: Powiats: | | | | | | |
| bielski | 3 | 581 | 1 | 1 | 3542 | 457 |
| cieszyński | 9 | 96315 | 28 | 12 | 48713 | 19378 |
| żywiecki | 4 | 13963 | 13 | 9 | 111169 | 12462 |
| Miasto na prawach powiatu: City with powiat status: | | | | | | |
| Bielsko-Biała | 3 | 89130 | 7 | 2 | 21051 | 6464 |
| Podregion (Subregion) | | | | | | |
| bytowski | 4 | 601734 | 34 | 15 | 223067 | 60020 |
| Powiaty: Powiats: | | | | | | |
| lubliniecki | – | – | – | – | – | – |
| tarnogórski | 3 | 11690 | 12 | 4 | 111210 | 52795 |
| Miasta na prawach powiatu: Cities with powiat status: | | | | | | |
| Bytom | 1 | 590044 | 22 | 11 | 111857 | 7225 |
| Piekary Śląskie | – | – | – | – | – | – |
| Podregion (Subregion) | | | | | | |
| częstochoowski | 4 | 36414 | 13 | 58 | 57704 | 12347 |
| Powiaty: Powiats: | | | | | | |
| częstochoowski | 1 | 66 | 1 | – | 10347 | 1481 |
| kłobucki | – | – | – | – | – | – |
| myszkowski | – | – | – | – | – | – |
| Miasto na prawach powiatu: City with powiat status: | | | | | | |
| Częstochowa | 3 | 36348 | 12 | 58 | 47357 | 10866 |
| Podregion (Subregion) | | | | | | |
| gliwicki | 8 | 215879 | 19 | 11 | 76480 | 15505 |
| Powiat gliwicki | 1 | 60000 | – | 1 | 17284 | 350 |
| Miasta na prawach powiatu: Cities with powiat status: | | | | | | |
| Gliwice | 6 | 133326 | 16 | 5 | 53605 | 13773 |
| Zabrze | 1 | 22553 | 3 | 5 | 5591 | 1382 |

^a Stan w dniu 31 XII. ^b W kraju. ^c Krajowe i z zagranicy. ^d Zwiedzająca w zorganizowanych grupach.
^a As of 31 XII. ^b In Poland. ^c Domestic and foreign. ^d Visiting museums in organized groups.

TABL. 2 (64). MUZEA W 2013 R. (dok.)
MUSEUMS IN 2013 (cont.)

| WYSZCZEGÓLNIENIE SPECIFICATION | Muzea i oddziały muzealne ^a Museums and branches ^a | Muzealia ^a Museum exhibits ^a | Wystawy czasowe Temporary exhibitions | | Zwiedzający Visitors | |
|---|--|--|--|--|-------------------------|---|
| | | | własne ^b own ^b | obce ^c exterior ^c | ogółem total | w tym młodzież szkolna ^d of which primary and secondary school students ^d |
| Podregion (Subregion) katowicki | 11 | 356704 | 106 | 22 | 330501 | 27824 |
| Miasta na prawach powiatu: Cities with powiat status: | | | | | | |
| Chorzów | 2 | 47039 | 18 | 2 | 70984 | 5410 |
| Katowice | 4 | 268073 | 64 | 6 | 220689 | 11813 |
| Mysłowice | 2 | 10385 | 8 | 2 | 28816 | 3107 |
| Ruda Śląska | 1 | 19731 | 5 | 9 | 7312 | 5744 |
| Siemianowice Śląskie Świętochłowice | 1 | 4205 | 10 | 2 | 2300 | 1750 |
| | 1 | 7271 | 1 | 1 | 400 | - |
| Podregion (Subregion) rybnicki | 4 | 145194 | 19 | 18 | 38876 | 19857 |
| Powiaty: Powiats: | | | | | | |
| raciborski | 1 | 16406 | 4 | 7 | 18767 | 12207 |
| rybnicki | - | - | - | - | - | - |
| wodzisławski | 1 | 93144 | 11 | 2 | 4167 | 943 |
| Miasta na prawach powiatu: Cities with powiat status: | | | | | | |
| Jastrzębie-Zdrój | - | - | - | - | - | - |
| Rybnik | 1 | 31616 | 3 | 4 | 14915 | 5957 |
| Żory | 1 | 4028 | 1 | 5 | 1027 | 750 |
| Podregion (Subregion) sosnowiecki | 5 | 164663 | 45 | 25 | 102865 | 21806 |
| Powiaty: Powiats: | | | | | | |
| będziński | 2 | 137397 | 16 | 16 | 61400 | 8756 |
| zawierciański | - | - | - | - | - | - |
| Miasta na prawach powiatu: Cities with powiat status: | | | | | | |
| Dąbrowa Górnicza | 1 | 14363 | 7 | 3 | 12317 | 4145 |
| Jaworzno | 1 | 2398 | 10 | 1 | 12120 | 5834 |
| Sosnowiec | 1 | 10505 | 12 | 5 | 17028 | 3071 |
| Podregion (Subregion) tyski | 2 | 14270 | 18 | 1 | 189664 | 22013 |
| Powiaty: Powiats: | | | | | | |
| bieruńsko-lędziński | - | - | - | - | - | - |
| mikołowski | - | - | - | - | - | - |
| pszczyński | 1 | 9122 | 5 | 1 | 174473 | 19212 |
| Miasto na prawach powiatu: City with powiat status: | | | | | | |
| Tychy | 1 | 5148 | 13 | - | 15191 | 2801 |

a Stan w dniu 31 XII. b W kraju. c Krajowe i z zagranicy. d Zwiedzająca w zorganizowanych grupach.

a As of 31 XII. b In Poland. c Domestic and foreign. d Visiting museums in organized groups.

TABL. 3 (65). KINA STAŁE W 2013 R.
FIXED CINEMAS IN 2013

| WYSZCZEGÓLNIENIE SPECIFICATION | Kina ^a Cinemas ^a | Miejsca na widowni ^a Seats ^a | Ludność na 1 miejsce ^a Population per seat ^a | Seanse Screenings | Widzowie Audience | | |
|--|---|--|--|----------------------|-------------------|---|-----------------------------|
| | | | | | ogółem total | na 1000 ludności per 1000 population | na 1 seans per screening |
| WOJEWÓDZTWO VOIVODSHIP | 54^b | 40452 | 113,7 | 265156 | 4616762 | 1002,3 | 17 |
| Podregion (Subregion) | | | | | | | |
| bielski | 9 | 4817 | 138,0 | 37094 | 778265 | 1171,7 | 21 |
| Powiaty: Powiats: | | | | | | | |
| bielski | 2 | 1027 | 156,2 | 1973 | 34707 | 217,0 | 18 |
| cieszyński | 2 | 330 | 537,8 | 1296 | 34890 | 196,7 | 27 |
| żywiecki | 1 | 245 | 624,9 | 1312 | 39840 | 260,4 | 30 |
| Miasto na prawach powiatu: City with powiat status: | | | | | | | |
| Bielsko-Biała | 4 | 3215 | 54,0 | 32513 | 668828 | 3846,9 | 21 |
| Podregion (Subregion) | | | | | | | |
| bytomski | 4 | 2444 | 182,5 | 15593 | 220400 | 493,2 | 14 |
| Powiaty: Powiats: | | | | | | | |
| lubliniecki | 1 | 324 | 238,3 | 358 | 8826 | 114,3 | 25 |
| tarnogórski | 1 | 224 | 617,6 | 80 | 9529 | 68,9 | 119 |
| Miasta na prawach powiatu: Cities with powiat status: | | | | | | | |
| Bytom | 2 | 1896 | 91,5 | 15155 | 202045 | 1161,3 | 13 |
| Piekary Śląskie | - | - | - | - | - | x | - |
| Podregion (Subregion) | | | | | | | |
| częstochoowski | 7 | 4603 | 114,2 | 18565 | 529372 | 1005,8 | 29 |
| Powiaty: Powiats: | | | | | | | |
| częstochoowski | - | - | - | - | - | x | - |
| kłobucki | 2 | 484 | 176,8 | 39 | 4004 | 46,7 | 103 |
| myszkowski | 1 | 437 | 164,9 | 84 | 3002 | 41,7 | 36 |
| Miasto na prawach powiatu: City with powiat status: | | | | | | | |
| Częstochowa | 4 | 3682 | 63,1 | 18442 | 522366 | 2239,9 | 28 |
| Podregion (Subregion) | | | | | | | |
| gliwicki | 6 | 6308 | 75,9 | 46057 | 648698 | 1351,7 | 14 |
| Powiat gliwicki | 1 | 190 | 606,6 | 985 | 17654 | 153,2 | 18 |
| Miasta na prawach powiatu: Cities with powiat status: | | | | | | | |
| Gliwice | 2 | 2721 | 68,2 | 26724 | 369463 | 1988,4 | 14 |
| Zabrze | 3 | 3397 | 52,5 | 18348 | 261581 | 1462,6 | 14 |

^a Stan w dniu 31 XII. ^b W tym 7 minipleksów i 12 multipleksów.

^a As of 31 XII. ^b Of which 7 miniplexes and 12 multiplexes.

TABL. 3 (65). **KINA STAŁE W 2013 R. (dok.)**
FIXED CINEMAS IN 2013 (cont.)

| WYSZCZEGÓLNIENIE SPECIFICATION | Kina ^a Cinemas ^a | Miejsca na widowni ^a Seats ^a | Ludność na 1 miejsce ^a Population per seat ^a | Seanse Screenings | Widzowie Audience | | |
|---|---|--|--|----------------------|-------------------|---|-----------------------------|
| | | | | | ogółem total | na 1000 ludności per 1000 population | na 1 seans per screening |
| Podregion (Subregion) | | | | | | | |
| katowicki | 9 | 12206 | 61,6 | 82625 | 1221418 | 1617,2 | 15 |
| Miasta na prawach powiatu: <i>Cities with powiat status:</i> | | | | | | | |
| Chorzów | – | – | – | – | – | x | – |
| Katowice | 7 | 10326 | 29,5 | 69634 | 1108159 | 3621,5 | 16 |
| Mysłowice | – | – | – | – | – | x | – |
| Ruda Śląska | 2 | 1880 | 75,3 | 12991 | 113259 | 798,3 | 9 |
| Siemianowice Śląskie | – | – | – | – | – | x | – |
| Świętochłowice | – | – | – | – | – | x | – |
| Podregion (Subregion) | | | | | | | |
| rybnicki | 12 | 5147 | 123,9 | 29725 | 558408 | 874,7 | 19 |
| Powiaty: <i>Powiats:</i> | | | | | | | |
| raciborski | 2 | 592 | 185,1 | 1149 | 36682 | 334,6 | 32 |
| rybnicki | – | – | – | – | – | x | – |
| wodzisławski | 4 | 785 | 201,0 | 877 | 12514 | 79,1 | 14 |
| Miasta na prawach powiatu: <i>Cities with powiat status:</i> | | | | | | | |
| Jastrzębie-Zdrój | 1 | 466 | 195,8 | 1417 | 23233 | 254,2 | 16 |
| Rybnik | 4 | 3019 | 46,4 | 25382 | 446755 | 3180,4 | 18 |
| Żory | 1 | 285 | 217,7 | 900 | 39224 | 632,8 | 44 |
| Podregion (Subregion) | | | | | | | |
| sosnowiecki | 5 | 3519 | 199,4 | 27750 | 492994 | 700,2 | 18 |
| Powiaty: <i>Powiats:</i> | | | | | | | |
| będziński | – | – | – | – | – | x | – |
| zawierciański | 1 | 538 | 226,2 | 689 | 30533 | 250,4 | 44 |
| Miasta na prawach powiatu: <i>Cities with powiat status:</i> | | | | | | | |
| Dąbrowa Górnicza | 2 | 891 | 139,2 | 9796 | 222273 | 1787,9 | 23 |
| Jaworzno | – | – | – | – | – | x | – |
| Sosnowiec | 2 | 2090 | 101,1 | 17265 | 240188 | 1130,8 | 14 |
| Podregion (Subregion) | | | | | | | |
| tyski | 2 | 1408 | 278,5 | 7747 | 167207 | 427,3 | 22 |
| Powiaty: <i>Powiats:</i> | | | | | | | |
| bieruńsko-lędziński | 1 | 187 | 313,4 | 3 | 420 | 7,2 | 140 |
| mikołowski | – | – | – | – | – | x | – |
| pszczyński | – | – | – | – | – | x | – |
| Miasto na prawach powiatu: <i>City with powiat status:</i> | | | | | | | |
| Tychy | 1 | 1221 | 105,5 | 7744 | 166787 | 1295,3 | 22 |

^a Stan w dniu 31 XII.

^a As of 31 XII.

Turystyka

Tourism

TABL. 4 (66). BAZA NOCLEGOWA TURYSTYKI^a W 2013 R.TOURIST ACCOMMODATION ESTABLISHMENTS^a IN 2013

| WYSZCZEGÓLNIENIE SPECIFICATION | Obiekty ^b Facilities ^b | Miejsca noclegowe ^b Bed places ^b | | Korzystający z noclegów Tourists accommodated | | Udzielone noclegi Nights spent (overnight stay) | |
|---|---|---|--|--|---|--|--|
| | | ogółem total | w tym całoroczne of which open all year | ogółem total | w tym turyści zagraniczni of which foreign tourists | ogółem total | w tym turytom zagranicz- nym of which foreign tourists |
| WOJEWÓDZTWO VOIVODSHIP | 621 | 44224 | 40843 | 1861147 | 303823 | 4557062 | 593887 |
| Podregion (Subregion) bielski | 344 | 22656 | 20802 | 737023 | 85780 | 2394508 | 169884 |
| Powiaty: Powiats: | | | | | | | |
| bielski | 43 | 3316 | 3286 | 122784 | 5417 | 377098 | 18421 |
| cieszyński | 175 | 12987 | 12597 | 431888 | 48860 | 1599714 | 95506 |
| żywiecki | 106 | 4602 | 3228 | 84544 | 990 | 232427 | 2502 |
| Miasto na prawach powiatu: City with powiat status: | | | | | | | |
| Bielsko-Biała | 20 | 1751 | 1691 | 97807 | 30513 | 185269 | 53455 |
| Podregion (Subregion) bytowski | 46 | 2781 | 2167 | 96510 | 14023 | 188508 | 26890 |
| Powiaty: Powiats: | | | | | | | |
| lubliniecki | 13 | 1077 | 603 | 22225 | 2116 | 44359 | 4956 |
| tarnogórski | 19 | 1022 | 882 | 37893 | 8183 | 60771 | 13254 |
| Miasta na prawach powiatu: Cities with powiat status: | | | | | | | |
| Bytom | 8 | 407 | 407 | 19004 | 1124 | 56254 | 3014 |
| Piekary Śląskie | 6 | 275 | 275 | 17388 | 2600 | 27124 | 5666 |
| Podregion (Subregion) częstochoowski | 43 | 3812 | 3148 | 222630 | 38841 | 327735 | 56637 |
| Powiaty: Powiats: | | | | | | | |
| częstochoowski | 12 | 476 | 437 | 12461 | 363 | 21762 | 578 |
| kłobucki | 6 | 366 | 279 | 7027 | 27 | 41159 | 267 |
| myszkowski | 12 | 507 | 457 | 14951 | 2574 | 28736 | 2825 |
| Miasto na prawach powiatu: City with powiat status: | | | | | | | |
| Częstochowa | 13 | 2463 | 1975 | 188191 | 35877 | 236078 | 52967 |
| Podregion (Subregion) gliwicki | 37 | 2636 | 2587 | 146866 | 38837 | 306830 | 89453 |
| Powiat gliwicki | 10 | 313 | 264 | 15156 | 3333 | 26261 | 5086 |
| Miasta na prawach powiatu: Cities with powiat status: | | | | | | | |
| Gliwice | 19 | 1718 | 1718 | 83838 | 21098 | 205280 | 60552 |
| Zabrze | 8 | 605 | 605 | 47872 | 14406 | 75289 | 23815 |

^a Dotyczy obiektów posiadających 10 i więcej miejsc noclegowych. ^b Stan w dniu 31 VII.

^a Concerns establishments having 10 and more bed places. ^b As of 31 VII.

TABL. 4 (66). BAZA NOCLEGOWA TURYSTYKI^a W 2013 R. (dok.)TOURIST ACCOMMODATION ESTABLISHMENTS^a IN 2013 (cont.)

| WYSZCZEGÓLNIENIE SPECIFICATION | Obiekty ^b Facilities ^b | Miejsca noclegowe ^b Bed places ^b | | Korzystający z noclegów Tourists accommodated | | Udzielone noclegi Nights spent (overnight stay) | |
|--|---|---|---|--|--|--|--|
| | | ogółem total | w tym całoroczne of which open all year | ogółem total | w tym turyści zagraniczni of which foreign tourists | ogółem total | w tym turystom zagranicznym of which foreign tourists |
| Podregion (Subregion) katowicki | 39 | 5091 | 5091 | 317704 | 78874 | 637937 | 153108 |
| Miasta na prawach powiatu: Cities with powiat status: | | | | | | | |
| Chorzów | 7 | 549 | 549 | 30420 | 3604 | 56610 | 10449 |
| Katowice | 23 | 3743 | 3743 | 259418 | 73176 | 477398 | 138007 |
| Mysłowice | 1 | 106 | 106 | 5023 | 526 | 8958 | 1097 |
| Ruda Śląska | 4 | 436 | 436 | 11494 | 108 | 67492 | 434 |
| Siemianowice Śląskie | 4 | 257 | 257 | 11105 | 1450 | 27192 | 3101 |
| Świętochłowice | – | – | – | 244 | 10 | 287 | 20 |
| Podregion (Subregion) rybnicki | 30 | 1499 | 1499 | 70172 | 10351 | 138271 | 21446 |
| Powiaty: Powiats: | | | | | | | |
| raciborski | 6 | 263 | 263 | 11456 | 2583 | 23385 | 5790 |
| rybnicki | 2 | 94 | 94 | 3388 | 28 | 11320 | 91 |
| wodzisławski | 7 | 339 | 339 | 20406 | 2119 | 37486 | 4502 |
| Miasta na prawach powiatu: Cities with powiat status: | | | | | | | |
| Jastrzębie-Zdrój | 3 | 92 | 92 | 5116 | 358 | 7405 | 797 |
| Rybnik | 9 | 526 | 526 | 22209 | 3833 | 44951 | 7239 |
| Żory | 3 | 185 | 185 | 7597 | 1430 | 13724 | 3027 |
| Podregion (Subregion) sosnowiecki | 48 | 3759 | 3559 | 179473 | 20762 | 331723 | 35617 |
| Powiaty: Powiats: | | | | | | | |
| będziński | 16 | 1224 | 1224 | 62322 | 13926 | 90979 | 19823 |
| zawierciański | 13 | 1339 | 1139 | 65838 | 1266 | 121939 | 2675 |
| Miasta na prawach powiatu: Cities with powiat status: | | | | | | | |
| Dąbrowa Górnicza .. | 9 | 342 | 342 | 14980 | 1295 | 31094 | 3517 |
| Jaworzno | 5 | 435 | 435 | 11923 | 1109 | 35052 | 2767 |
| Sosnowiec | 5 | 419 | 419 | 24410 | 3166 | 52659 | 6835 |
| Podregion (Subregion) tyski | 34 | 1990 | 1990 | 90769 | 16355 | 231550 | 40852 |
| Powiaty: Powiats: | | | | | | | |
| bieruńsko-łędziński .. | 3 | 108 | 108 | 5198 | 224 | 10998 | 499 |
| mikołowski | 6 | 196 | 196 | 12224 | 993 | 17666 | 1958 |
| pszczyński | 15 | 753 | 753 | 33034 | 4085 | 119836 | 6663 |
| Miasto na prawach powiatu: City with powiat status: | | | | | | | |
| Tychy | 10 | 933 | 933 | 40313 | 11053 | 83050 | 31732 |

^a Dotyczy obiektów posiadających 10 i więcej miejsc noclegowych. ^b Stan w dniu 31 VII.

^a Concerns establishments having 10 and more bed places. ^b As of 31 VII.

Sport
Sport

 TABL. 5 (67). KLUBY SPORTOWE^a W 2012 R.
 Stan w dniu 31 XII
 SPORTS CLUBS^a IN 2012
 As of 31 XII

| WYSZCZEGÓLNIENIE SPECIFICATION | Kluby Clubs | Sekcje sportowe Sports sections | Członko- wie Members | Ćwiczący Persons practising sports | | | | Trenerzy Coaches | Instruk- torzy sportowi Sports instruc- tors | |
|--|----------------|--|----------------------------|---------------------------------------|-----------------------------------|----------------|------------------------------------|---------------------|---|---|
| | | | | ogółem grand total | z liczby ogółem of grand total | | w wieku do 18 lat aged up to 18 | | | |
| | | | | | kobiety females | razem total | | | | w tym dziew- częta of which girls |
| | | | | | | | | | | |
| WOJEWÓDZTWO ... VOIVODSHIP | 1351 | 2201 | 102891 | 100557 | 23088 | 70083 | 18046 | 1771 | 2643 | |
| Podregion (Subregion) | | | | | | | | | | |
| bielski | 229 | 350 | 15267 | 15005 | 3459 | 9557 | 2497 | 248 | 409 | |
| Powiaty: Powiats: | | | | | | | | | | |
| bielski | 53 | 78 | 3214 | 3456 | 703 | 2343 | 605 | 51 | 91 | |
| cieszyński | 59 | 91 | 4070 | 3964 | 799 | 2507 | 540 | 64 | 104 | |
| żywiecki | 66 | 100 | 3492 | 3126 | 757 | 2010 | 511 | 68 | 96 | |
| Miasto na prawach powiatu: City with powiat status: | | | | | | | | | | |
| Bielsko-Biała | 51 | 81 | 4491 | 4459 | 1200 | 2697 | 841 | 65 | 118 | |
| Podregion (Subregion) | | | | | | | | | | |
| bytomski | 131 | 193 | 10156 | 9098 | 1747 | 6258 | 1467 | 165 | 219 | |
| Powiaty: Powiats: | | | | | | | | | | |
| lubliniecki | 39 | 58 | 2287 | 2068 | 230 | 1195 | 147 | 34 | 36 | |
| tarnogórski | 49 | 72 | 3353 | 3095 | 629 | 2139 | 541 | 52 | 94 | |
| Miasta na prawach powiatu: Cities with powiat status: | | | | | | | | | | |
| Bytom | 31 | 48 | 3479 | 3235 | 794 | 2437 | 703 | 64 | 73 | |
| Piekary Śląskie | 12 | 15 | 1037 | 700 | 94 | 487 | 76 | 15 | 16 | |
| Podregion (Subregion) | | | | | | | | | | |
| częstochoowski | 211 | 439 | 14681 | 12963 | 3087 | 9261 | 2466 | 164 | 394 | |
| Powiaty: Powiats: | | | | | | | | | | |
| częstochoowski | 63 | 112 | 3415 | 3109 | 574 | 2036 | 497 | 31 | 86 | |
| kłobucki | 44 | 89 | 2556 | 2378 | 501 | 1792 | 448 | 26 | 55 | |
| myszkowski | 27 | 63 | 1779 | 1561 | 377 | 1134 | 330 | 22 | 47 | |
| Miasto na prawach powiatu: City with powiat status: | | | | | | | | | | |
| Częstochowa | 77 | 175 | 6931 | 5915 | 1635 | 4299 | 1191 | 85 | 206 | |
| Podregion (Subregion) | | | | | | | | | | |
| gliwicki | 132 | 218 | 11577 | 11788 | 2503 | 7962 | 1803 | 240 | 284 | |
| Powiat gliwicki | 43 | 64 | 2799 | 2621 | 212 | 1653 | 147 | 48 | 54 | |
| Miasta na prawach powiatu: Cities with powiat status: | | | | | | | | | | |
| Gliwice | 45 | 81 | 3637 | 3937 | 1034 | 2745 | 801 | 80 | 120 | |
| Zabrze | 44 | 73 | 5141 | 5230 | 1257 | 3564 | 855 | 112 | 110 | |

^a Łącznie z uczniowskimi klubami sportowymi UKS i wyznaniowymi klubami sportowymi.
^a Including student sports clubs UKS and religious sports clubs.

TABL. 5 (67). KLUBY SPORTOWE^a W 2012 R. (dok.)

Stan w dniu 31 XII

SPORTS CLUBS^a IN 2012 (cont.)

As of 31 XII

| WYSZCZEGÓLNIENIE SPECIFICATION | Kluby Clubs | Sekcje sportowe Sports sections | Członko- wie Members | Ćwiczący Persons practising sports | | | | Trenerzy Coaches | Instruk- torzy sportowi Sports instruc- tors |
|--|----------------|--|----------------------------|---------------------------------------|-----------------------------------|----------------|------------------------------------|---------------------|---|
| | | | | ogółem grand total | z liczby ogółem of grand total | | w wieku do 18 lat aged up to 18 | | |
| | | | | | kobiety females | razem total | | | |
| Podregion (Subregion) katowicki | 175 | 295 | 17538 | 16982 | 5090 | 12146 | 3754 | 323 | 414 |
| Miasta na prawach powiatu: Cities with powiat status: | | | | | | | | | |
| Chorzów | 30 | 48 | 3773 | 3739 | 977 | 2963 | 769 | 78 | 85 |
| Katowice | 87 | 157 | 8221 | 7867 | 2468 | 5205 | 1640 | 145 | 195 |
| Mysłowice | 13 | 20 | 841 | 768 | 207 | 502 | 157 | 21 | 22 |
| Ruda Śląska | 26 | 31 | 2351 | 2317 | 688 | 1918 | 591 | 44 | 62 |
| Siemianowice Śląskie | 11 | 20 | 1497 | 1448 | 388 | 901 | 256 | 27 | 25 |
| Świętochłowice | 8 | 19 | 855 | 843 | 362 | 657 | 341 | 8 | 25 |
| Podregion (Subregion) rybnicki | 219 | 315 | 15103 | 15147 | 2850 | 10607 | 2435 | 249 | 380 |
| Powiaty: Powiats: | | | | | | | | | |
| raciborski | 57 | 89 | 3360 | 3751 | 872 | 2795 | 804 | 61 | 85 |
| rybnicki | 28 | 43 | 1542 | 1874 | 268 | 1328 | 239 | 22 | 37 |
| wodziszawski | 53 | 76 | 3840 | 3496 | 620 | 2441 | 511 | 66 | 87 |
| Miasta na prawach powiatu: Cities with powiat status: | | | | | | | | | |
| Jastrzębie-Zdrój | 30 | 36 | 2088 | 1925 | 366 | 1123 | 274 | 43 | 59 |
| Rybnik | 35 | 53 | 3166 | 3021 | 614 | 2195 | 543 | 44 | 83 |
| Zory | 16 | 18 | 1107 | 1080 | 110 | 725 | 64 | 13 | 29 |
| Podregion (Subregion) sosnowiecki | 141 | 222 | 11469 | 11024 | 2586 | 8190 | 2214 | 211 | 332 |
| Powiaty: Powiats: | | | | | | | | | |
| będziński | 28 | 40 | 1446 | 1437 | 208 | 883 | 152 | 25 | 36 |
| zawierciański | 39 | 56 | 2095 | 1984 | 326 | 1305 | 304 | 26 | 64 |
| Miasta na prawach powiatu: Cities with powiat status: | | | | | | | | | |
| Dąbrowa Górnicza | 23 | 33 | 3269 | 2972 | 965 | 2502 | 914 | 72 | 102 |
| Jaworzno | 19 | 37 | 1600 | 1644 | 353 | 1178 | 279 | 34 | 49 |
| Sosnowiec | 32 | 56 | 3059 | 2987 | 734 | 2322 | 565 | 54 | 81 |
| Podregion (Subregion) tyski | 113 | 169 | 7100 | 8550 | 1766 | 6102 | 1410 | 171 | 211 |
| Powiaty: Powiats: | | | | | | | | | |
| bieruńsko-lędziński | 22 | 27 | 1286 | 1315 | 142 | 771 | 95 | 24 | 38 |
| mikołowski | 17 | 29 | 1408 | 1449 | 368 | 1038 | 305 | 36 | 34 |
| pszczyński | 48 | 67 | 3058 | 3100 | 525 | 2143 | 338 | 45 | 85 |
| Miasto na prawach powiatu: City with powiat status: | | | | | | | | | |
| Tychy | 26 | 46 | 1348 | 2686 | 731 | 2150 | 672 | 66 | 54 |

^a Łącznie z uczniowskimi klubami sportowymi UKS i wyznaniowymi klubami sportowymi.

^a Including student sports clubs UKS and religious sports clubs.

DZIAŁ X LEŚNICTWO

Uwagi ogólne

1. Informacje w zakresie leśnictwa dotyczą:
1) **lasów publicznych** stanowiących własność:

a) Skarbu Państwa – zarządzanych oraz użytkowanych czasowo lub wieczyście przez:

– Państwowe Gospodarstwo Leśne Lasy Państwowe (w skrócie „Lasy Państwowe”), nadzorowane przez Ministra Środowiska,

– jednostki ochrony przyrody (parki narodowe),
– jednostki organizacyjne innych ministrów, wojewodów, gmin lub związków komunalnych i Agencję Nieruchomości Rolnych (do 15 VII 2003 r. – Agencja Własności Rolnej Skarbu Państwa),

b) gmin (w tym gmin mających również status miasta na prawach powiatu);

2) **lasów prywatnych** stanowiących własność:

a) osób fizycznych,

b) wspólnot gruntowych będących własnością wszystkich lub części mieszkańców wsi,

c) spółdzielni produkcji rolniczej,

d) innych osób prawnych.

2. **Powierzchnia gruntów leśnych** obejmuje powierzchnię lasów oraz gruntów związanych z gospodarką leśną.

Do **powierzchni lasów** zalicza się grunty o zwartej powierzchni co najmniej 0,1 ha:

– pokryte roślinnością leśną (powierzchnia zalesiona),

– przejściowo pozbawione roślinności leśnej (zręby, halizny, płazowiny, plantacje choinek i krzewów oraz poletka łowieckie).

Są to grunty przeznaczone do produkcji leśnej lub wchodzące w skład rezerwatów przyrody i parków narodowych albo wpisane do rejestrów zabytków.

Do **gruntów związanych z gospodarką leśną** zalicza się grunty zajęte pod wykorzystywane dla potrzeb gospodarki leśnej: budynki i budowle, linie podziału przestrzennego lasu, drogi leśne, szkółki leśne, miejsca składowania drewna itp.

Zalesienia polegają na zakładaniu upraw leśnych na gruntach pozostających poprzednio poza uprawą leśną (niezaliczonych do powierzchni lasów).

3. **Wskaźnik lesistości** (lesistość) obliczono jako stosunek procentowy powierzchni lasów do ogólnej powierzchni województwa/powiatu/gminy.

CHAPTER X FORESTRY

General notes

1. Information within the scope of forestry concerns:

1) **public forests** owned by:

a) the State Treasury – managed and utilized temporarily or perpetually by:

– the State Forests National Holding “State Forests” (abbreviated as “State Forests”) supervised by the Minister of the Environment,

– nature protection units (national parks),

– organizational units supervised by different ministers, voivods, gminas or municipal associations and the Agricultural Property Agency (until 15 VII 2003 – the Agricultural Property Agency of the State Treasury),

b) gminas (of which gminas which are also cities with powiat status);

2) **private forests** owned by:

a) natural persons,

b) land cooperatives held in common by all or part of the residents of a village,

c) agricultural production cooperatives,

d) other legal persons.

2. **Forest land** includes area of forests as well as land connected with silviculture.

Forest areas include land with a homogeneous area of at least 0,1 ha:

– covered by forest vegetation (wooded area),

– temporarily devoid of forest vegetation (felling sites, blanks, irregularly stocked open stands, coniferous tree and bush plantations, hunting grounds).

These areas are designated for silviculture production, comprising portions of nature reserves and national parks or are registered as nature monuments.

Land connected with silviculture includes land used for purposes of forest management: buildings and structures, spatial division lines in forests, forest roads, forest nurseries, wood stockpiling areas, etc.

Afforestation consists in establishing woodland crops on land previously outside silviculture (not included in forest areas).

3. The **forest cover indicator** (forest cover) was calculated as the percentage ratio of forest area to the total area of the voivodship/powiat/gmina.

TABL. 1 (68). POWIERZCHNIA GRUNTÓW LEŚNYCH W 2013 R.

Stan w dniu 31 XII

FOREST LAND AREA IN 2013

As of 31 XII

| WYSZCZEGÓLNIENIE SPECIFICATION gmina miejska urban gmina gmina miejsko-wiejska urban-rural gmina w tym miasto of which city gmina wiejska rural gmina | Ogółem Grand total | W tym lasy Of which forests | Z ogółem - grunty Of grand total - land | | | | | Lesistość w % Forest cover in % |
|--|-----------------------|--------------------------------|---|--|---|--|---------------------|--|
| | | | z ogółem publiczne of total public | | | | | |
| | | | razem total | własność Skarbu Państwa owned by the State Treasury | | własność gminy owned by gmina | prywatne private | |
| | | | | razem total | w tym w zarządzie Lasów Państwowych of which managed by the State Forests | | | |
| w ha in ha | | | | | | | | |
| WOJEWÓDZTWO VOIVODSHIP | 402921,3 | 392960,1 | 323850,2 | 320078,2 | 313110,4 | 3772,0 | 79071,2 | 31,9 |
| PODREGION (SUBREGION) | | | | | | | | |
| BIELSKI | 99566,7 | 97527,5 | 69123,9 | 68425,3 | 68150,3 | 698,6 | 30442,9 | 41,4 |
| Powiat bielski | 12995,6 | 12678,7 | 10130,9 | 9981,1 | 9885,1 | 149,7 | 2864,7 | 27,6 |
| Gmina miejska: | | | | | | | | |
| Szczyrk | 2773,8 | 2680,8 | 2151,8 | 2097,9 | 2097,9 | 53,9 | 622,0 | 68,6 |
| Gminy miejsko-wiejskie: | | | | | | | | |
| Czechowice- | | | | | | | | |
| -Dziedzice | 965,5 | 933,0 | 888,5 | 888,5 | 888,5 | – | 77,0 | 14,0 |
| w tym miasto | 224,3 | 213,2 | 152,3 | 152,3 | 152,3 | – | 72,0 | 6,5 |
| Wilamowice | 433,5 | 432,9 | 145,8 | 142,8 | 138,9 | 3,0 | 287,7 | 7,6 |
| w tym miasto | 16,7 | 16,7 | – | – | – | – | 16,7 | 1,6 |
| Gminy wiejskie: | | | | | | | | |
| Bestwina | 347,3 | 340,5 | 261,3 | 261,0 | 260,8 | 0,3 | 86,0 | 9,0 |
| Buczkowice | 102,8 | 102,8 | 1,8 | 1,8 | – | – | 101,0 | 5,3 |
| Jasienica | 1457,0 | 1431,4 | 1020,0 | 1014,1 | 944,1 | 5,9 | 437,0 | 15,6 |
| Jaworze | 1117,0 | 1082,1 | 1095,0 | 1094,8 | 1082,8 | 0,2 | 22,0 | 51,2 |
| Kozy | 1060,4 | 1035,0 | 1001,4 | 984,9 | 984,9 | 16,5 | 59,0 | 38,7 |
| Porąbka | 2975,4 | 2916,5 | 2440,4 | 2388,4 | 2388,3 | 52,0 | 535,0 | 45,3 |
| Wilkowice | 1763,1 | 1723,7 | 1125,1 | 1107,1 | 1099,0 | 18,0 | 638,0 | 50,1 |
| Powiat cieszyński | 28665,0 | 27998,9 | 20510,8 | 20444,0 | 20324,1 | 66,8 | 8154,2 | 38,3 |
| Gminy miejskie: | | | | | | | | |
| Cieszyn | 202,6 | 198,5 | 156,8 | 132,7 | 132,7 | 24,1 | 45,8 | 6,9 |
| Ustroń | 2755,6 | 2680,7 | 1937,7 | 1932,7 | 1929,4 | 5,0 | 817,8 | 45,4 |
| Wisła | 8180,3 | 8042,4 | 5095,9 | 5093,2 | 5076,0 | 2,7 | 3084,4 | 73,0 |
| Gminy miejsko-wiejskie: | | | | | | | | |
| Skoczów | 884,0 | 864,4 | 748,0 | 745,1 | 694,7 | 2,9 | 136,0 | 13,6 |
| w tym miasto | 22,9 | 21,6 | 22,8 | 19,9 | 14,1 | 2,9 | 0,1 | 2,2 |
| Strumień | 847,1 | 819,7 | 746,0 | 742,8 | 741,6 | 3,2 | 101,1 | 14,0 |
| w tym miasto | 4,1 | 4,1 | 0,6 | 0,6 | – | – | 3,5 | 0,7 |
| Gminy wiejskie: | | | | | | | | |
| Brenna | 6657,5 | 6504,5 | 4316,0 | 4304,8 | 4304,8 | 11,2 | 2341,5 | 68,0 |
| Chybie | 883,5 | 852,5 | 880,9 | 880,9 | 878,8 | – | 2,6 | 26,9 |
| Dębowiec | 588,3 | 574,7 | 469,2 | 469,2 | 438,5 | – | 119,0 | 13,5 |
| Goleszów | 1266,7 | 1237,9 | 812,2 | 806,3 | 802,7 | 5,9 | 454,5 | 18,8 |
| Hazlach | 805,8 | 791,0 | 571,3 | 571,3 | 562,8 | – | 234,5 | 16,2 |
| Istebna | 4751,8 | 4615,5 | 4001,8 | 4000,0 | 4000,0 | 1,8 | 750,0 | 54,7 |
| Zebrzydowice | 842,0 | 817,2 | 775,1 | 765,1 | 762,3 | 10,0 | 66,9 | 19,7 |

TABL. 1 (68). POWIERZCHNIA GRUNTÓW LEŚNYCH W 2013 R. (cd.)

Stan w dniu 31 XII

FOREST LAND AREA IN 2013 (cont.)

As of 31 XII

| WYSZCZEGÓLNIENIE SPECIFICATION gmina miejska urban gmina gmina miejsko-wiejska urban-rural gmina w tym miasto of which city gmina wiejska rural gmina | Ogółem Grand total | W tym lasy Of which forests | Z ogółem - grunty Of grand total - land | | | | | Lesistość w % Forest cover in % | |
|--|-----------------------|--------------------------------------|---|--|----------------|---|--|---|---------------------|
| | | | z ogółem publiczne of total public | | | | | | |
| | | | razem total | własność Skarbu Państwa owned by the State Treasury | | w tym w zarządzie Lasów Państwowych of which managed by the State Forests | własność gminy owned by gmina | | prywatne private |
| | | | | razem total | | | | | |
| w ha in ha | | | | | | | | | |
| PODREGION (SUBREGION) BIELSKI (dok.) (cont.) | | | | | | | | | |
| Powiat żywiecki | 54745,7 | 53776,1 | 35732,7 | 35721,5 | 35662,9 | 11,2 | 19013,0 | 51,7 | |
| Gmina miejska: | | | | | | | | | |
| Żywiec | 744,3 | 736,9 | 156,3 | 156,3 | 150,0 | – | 588,0 | 14,6 | |
| Gminy wiejskie: | | | | | | | | | |
| Czernichów | 3549,9 | 3503,3 | 2006,9 | 2004,9 | 2003,0 | 2,0 | 1543,0 | 62,1 | |
| Gilowice | 589,7 | 586,9 | 139,7 | 139,7 | 139,7 | – | 450,0 | 21,0 | |
| Jeleśnia | 9588,5 | 9450,7 | 5047,5 | 5047,5 | 5046,4 | – | 4541,0 | 55,4 | |
| Koszarawa | 1554,4 | 1537,0 | 771,4 | 771,4 | 770,5 | – | 783,0 | 48,7 | |
| Lipowa | 3372,4 | 3304,7 | 2524,4 | 2524,4 | 2524,4 | – | 848,0 | 56,3 | |
| Łękawica | 2799,3 | 2761,4 | 2236,3 | 2236,3 | 2236,2 | – | 563,0 | 64,6 | |
| Łodygowice | 817,5 | 817,4 | 123,5 | 115,8 | 107,9 | 7,7 | 694,0 | 22,8 | |
| Miłówka | 5089,9 | 4994,2 | 3385,9 | 3385,9 | 3385,2 | – | 1704,0 | 50,5 | |
| Radziechowy-Wieprz | 2523,3 | 2483,5 | 1526,3 | 1526,3 | 1526,1 | – | 997,0 | 38,3 | |
| Rajcza | 8092,9 | 7942,0 | 5488,9 | 5488,9 | 5456,7 | – | 2604,0 | 60,4 | |
| Ślemień | 2571,3 | 2537,4 | 1774,3 | 1774,3 | 1768,2 | – | 797,0 | 56,4 | |
| Świnna | 1392,1 | 1381,5 | 645,1 | 645,1 | 645,0 | – | 747,0 | 35,3 | |
| Ujsoły | 8028,5 | 7802,1 | 6988,5 | 6988,5 | 6987,6 | – | 1040,0 | 71,1 | |
| Węgierska Górka | 4031,9 | 3937,2 | 2917,9 | 2916,4 | 2916,2 | 1,5 | 1114,0 | 51,5 | |
| Miasto na prawach powiatu: City with powiat status: | | | | | | | | | |
| Bielsko-Biała | 3160,5 | 3073,7 | 2749,5 | 2278,7 | 2278,2 | 470,8 | 411,0 | 24,7 | |
| PODREGION (SUBREGION) BYTOMSKI | 76789,9 | 74477,1 | 73618,8 | 73329,5 | 72833,5 | 289,4 | 3171,1 | 47,3 | |
| Powiat lubliniecki | 42150,2 | 40981,9 | 39905,5 | 39761,6 | 39417,9 | 143,9 | 2244,7 | 49,8 | |
| Gmina miejska: | | | | | | | | | |
| Lubliniec | 6354,6 | 6182,4 | 6119,0 | 6008,7 | 5972,0 | 110,3 | 235,6 | 69,2 | |
| Gmina miejsko-wiejska: | | | | | | | | | |
| Woźniki | 4910,5 | 4805,6 | 4341,5 | 4321,4 | 4193,1 | 20,1 | 569,1 | 37,7 | |
| w tym miasto | 3329,9 | 3251,7 | 3076,7 | 3059,5 | 2949,7 | 17,2 | 253,2 | 45,8 | |
| Gminy wiejskie: | | | | | | | | | |
| Boronów | 4157,1 | 4048,9 | 4046,7 | 4044,0 | 4037,8 | 2,7 | 110,4 | 70,7 | |
| Ciasna | 5309,9 | 5175,9 | 4904,7 | 4904,7 | 4877,5 | – | 405,2 | 38,6 | |
| Herby | 5759,3 | 5585,9 | 5502,6 | 5501,6 | 5416,9 | 1,0 | 256,7 | 65,0 | |
| Kochanowice | 3446,3 | 3358,2 | 3358,1 | 3348,3 | 3330,8 | 9,8 | 88,2 | 42,0 | |
| Koszęcin | 6854,8 | 6636,4 | 6641,6 | 6641,6 | 6610,6 | – | 213,2 | 51,4 | |
| Pawonków | 5357,7 | 5188,7 | 4991,4 | 4991,4 | 4979,3 | – | 366,3 | 43,6 | |

TABL. 1 (68). POWIERZCHNIA GRUNTÓW LEŚNYCH W 2013 R. (cd.)

Stan w dniu 31 XII

FOREST LAND AREA IN 2013 (cont.)

As of 31 XII

| WYSZCZEGÓLNIENIE SPECIFICATION gmina miejska urban gmina gmina miejsko-wiejska urban-rural gmina w tym miasto of which city gmina wiejska rural gmina | Ogółem Grand total | W tym lasy Of which forests | Z ogółem - grunty Of grand total - land | | | | | Lesistość w % Forest cover in % |
|--|-----------------------|--------------------------------|---|---|--|--|---------------------|--|
| | | | z ogółem publiczne of total public | | własność Skarbu Państwa owned by the State Treasury | własność gminy owned by gmina | prywatne private | |
| | | | razem total | w tym w zarządzie Lasów Państwowych of which managed by the State Forests | | | | |
| | | | | razem total | razem total | razem total | razem total | |
| w ha in ha | | | | | | | | |
| PODREGION (SUBREGION) BYTOMSKI (dok.) (cont.) | | | | | | | | |
| Powiat tarnogórski | 32984,2 | 31928,0 | 32063,3 | 31919,5 | 31767,2 | 143,8 | 920,9 | 49,6 |
| Gminy miejskie: | | | | | | | | |
| Kalety | 6456,1 | 6233,2 | 6373,3 | 6371,3 | 6370,8 | 2,0 | 82,8 | 81,7 |
| Miasteczko Śląskie | 5494,4 | 5291,8 | 5456,1 | 5435,1 | 5402,2 | 21,0 | 38,3 | 78,0 |
| Radzionków | 1,1 | 1,1 | 1,1 | – | – | 1,1 | – | 0,1 |
| Tarnowskie Góry | 3112,4 | 3026,2 | 3069,6 | 3042,6 | 3042,6 | 27,0 | 42,8 | 36,1 |
| Gminy wiejskie: | | | | | | | | |
| Krupski Młyn | 3247,8 | 3163,4 | 3173,2 | 3138,8 | 3032,5 | 34,4 | 74,6 | 80,9 |
| Ożarowice | 588,1 | 570,6 | 279,3 | 267,1 | 259,5 | 12,2 | 308,8 | 12,4 |
| Świerkianiec | 2049,5 | 1955,9 | 2044,8 | 2036,8 | 2036,8 | 8,0 | 4,7 | 43,8 |
| Tworóg | 9209,9 | 8956,8 | 8957,0 | 8927,0 | 8926,1 | 30,0 | 252,9 | 71,5 |
| Zbrosławice | 2825,0 | 2729,1 | 2709,0 | 2700,9 | 2696,8 | 8,1 | 116,0 | 18,4 |
| Miasta na prawach powiatu: Cities with powiat status: | | | | | | | | |
| Bytom | 1431,8 | 1352,3 | 1431,8 | 1431,8 | 1431,8 | – | – | 19,5 |
| Piekary Śląskie | 223,7 | 214,9 | 218,2 | 216,5 | 216,5 | 1,6 | 5,5 | 5,4 |
| PODREGION (SUBREGION) CZĘSTOCHOWSKI | 83725,0 | 82088,0 | 62787,6 | 61854,9 | 59733,6 | 932,7 | 20937,4 | 26,9 |
| Powiat częstochowski .. | 44603,3 | 43640,5 | 34728,3 | 34163,3 | 33146,4 | 565,1 | 9875,0 | 28,7 |
| Gminy miejsko-wiejskie: | | | | | | | | |
| Blachownia | 3793,4 | 3699,1 | 3681,4 | 3663,1 | 3661,2 | 18,3 | 112,0 | 55,5 |
| w tym miasto | 2479,5 | 2429,0 | 2397,5 | 2379,2 | 2377,8 | 18,3 | 82,0 | 66,3 |
| Konieczpol | 3600,8 | 3530,8 | 2497,8 | 2483,4 | 2295,2 | 14,4 | 1103,0 | 24,1 |
| w tym miasto | 1175,2 | 1145,8 | 1008,2 | 1006,5 | 895,9 | 1,7 | 167,0 | 31,0 |

TABL. 1 (68). POWIERZCHNIA GRUNTÓW LEŚNYCH W 2013 R. (cd.)

Stan w dniu 31 XII

FOREST LAND AREA IN 2013 (cont.)

As of 31 XII

| WYSZCZEGÓLNIENIE SPECIFICATION gmina miejska urban gmina gmina miejsko-wiejska urban-rural gmina w tym miasto of which city gmina wiejska rural gmina | Ogółem Grand total | W tym lasy Of which forests | Z ogółem - grunty Of grand total - land | | | | | Lesistość w % Forest cover in % | |
|--|-----------------------|--------------------------------|---|--|----------------|--|--|--|---------------------|
| | | | z ogółem publiczne of total public | | | własność Skarbu Państwa owned by the State Treasury | własność gminy owned by gmina | | prywatne private |
| | | | razem total | w tym w zarządzie Lasów Państwowych of which managed by the State Forests | | | | | |
| | | | | razem total | | | | | |
| w ha in ha | | | | | | | | | |
| PODREGION (SUBREGION) CZĘSTOCHOWSKI (cd.) (cont.) | | | | | | | | | |
| Powiat częstochowski (dok.) (cont.) | | | | | | | | | |
| Gminy wiejskie: | | | | | | | | | |
| Dąbrowa Zielona | 3383,4 | 3308,5 | 2670,4 | 2670,1 | 2568,1 | 0,3 | 713,0 | 33,0 | |
| Janów | 7488,6 | 7326,7 | 6493,6 | 6481,5 | 6305,4 | 12,1 | 995,0 | 49,9 | |
| Kamienica Polska | 2034,7 | 1984,8 | 1703,7 | 1687,7 | 1682,8 | 16,0 | 331,0 | 42,7 | |
| Kłomnice | 2776,7 | 2728,9 | 1523,7 | 1508,0 | 1451,0 | 15,7 | 1253,0 | 18,5 | |
| Konopiska | 2439,2 | 2399,7 | 1843,2 | 1831,1 | 1820,9 | 12,1 | 596,0 | 30,6 | |
| Kruszyna | 3713,6 | 3617,8 | 3068,6 | 3059,3 | 2950,2 | 9,3 | 645,0 | 38,7 | |
| Lelów | 3265,3 | 3203,0 | 2282,3 | 2204,9 | 2116,0 | 77,4 | 983,0 | 25,9 | |
| Mstów | 1770,9 | 1754,5 | 823,9 | 747,5 | 599,1 | 76,4 | 947,0 | 14,7 | |
| Mykanów | 1484,9 | 1463,4 | 971,9 | 962,8 | 944,6 | 9,1 | 513,0 | 10,3 | |
| Olsztyn | 5255,7 | 5109,5 | 4285,7 | 4152,7 | 4089,6 | 133,0 | 970,0 | 46,8 | |
| Poczesna | 1093,0 | 1066,1 | 884,0 | 720,0 | 708,0 | 164,0 | 209,0 | 17,8 | |
| Przyrów | 2267,9 | 2214,3 | 1941,9 | 1936,7 | 1905,8 | 5,2 | 326,0 | 27,5 | |
| Rędziny | 73,1 | 71,2 | 46,1 | 46,1 | 45,8 | – | 27,0 | 1,7 | |
| Starcza | 162,2 | 162,2 | 10,2 | 8,4 | 2,7 | 1,8 | 152,0 | 8,1 | |
| Powiat kłobucki | 26776,5 | 26278,5 | 21331,1 | 21101,8 | 20990,2 | 229,3 | 5445,4 | 29,6 | |
| Gminy miejsko-wiejskie: | | | | | | | | | |
| Kłobuck | 3557,2 | 3486,1 | 3253,3 | 3250,3 | 3248,0 | 3,0 | 303,9 | 26,8 | |
| w tym miasto | 953,7 | 934,1 | 809,0 | 806,0 | 804,0 | 3,0 | 144,7 | 19,7 | |
| Krzepice | 920,6 | 916,2 | 366,1 | 234,4 | 234,3 | 131,7 | 554,5 | 11,6 | |
| w tym miasto | 218,1 | 217,9 | 117,3 | 29,6 | 29,4 | 87,7 | 100,8 | 7,9 | |
| Gminy wiejskie: | | | | | | | | | |
| Lipie | 3222,3 | 3155,3 | 2670,5 | 2664,8 | 2663,5 | 5,7 | 551,8 | 31,9 | |
| Miedźno | 4967,2 | 4849,9 | 4207,2 | 4172,1 | 4170,1 | 35,1 | 760,0 | 43,0 | |
| Opatów | 507,6 | 506,6 | 64,5 | 61,6 | 54,8 | 2,9 | 443,1 | 6,9 | |
| Panki | 1894,3 | 1869,5 | 1503,4 | 1502,2 | 1486,2 | 1,2 | 390,9 | 34,0 | |
| Popów | 3249,2 | 3210,0 | 1915,7 | 1915,7 | 1904,1 | – | 1333,5 | 31,4 | |
| Przystajń | 2945,3 | 2892,8 | 2273,3 | 2226,2 | 2205,7 | 47,1 | 672,0 | 32,6 | |
| Wręczyca Wielka | 5512,9 | 5392,2 | 5077,2 | 5074,6 | 5023,5 | 2,6 | 435,7 | 36,4 | |

TABL. 1 (68). POWIERZCHNIA GRUNTÓW LEŚNYCH W 2013 R. (cd.)

Stan w dniu 31 XII

FOREST LAND AREA IN 2013 (cont.)

As of 31 XII

| WYSZCZEGÓLNIENIE SPECIFICATION gmina miejska urban gmina gmina miejsko-wiejska urban-rural gmina w tym miasto of which city gmina wiejska rural gmina | Ogółem Grand total | W tym lasy Of which forests | Z ogółem - grunty Of grand total - land | | | | | Lesistość w % Forest cover in % |
|--|-----------------------|--------------------------------|---|--|---|--|---------------------|--|
| | | | z ogółem publiczne of total public | | | | | |
| | | | razem total | własność Skarbu Państwa owned by the State Treasury | | własność gminy owned by gmina | prywatne private | |
| | | | | razem total | w tym w zarządzie Lasów Państwowych of which managed by the State Forests | | | |
| w ha in ha | | | | | | | | |
| PODREGION (SUBREGION) CZĘSTOCHOWSKI (dok.) (cont.) | | | | | | | | |
| Powiat myszkowski | 11666,1 | 11521,5 | 6226,1 | 6119,8 | 5238,3 | 106,3 | 5440,0 | 24,0 |
| Gmina miejska: | | | | | | | | |
| Myszków | 1860,0 | 1842,1 | 981,0 | 965,4 | 650,5 | 15,6 | 879,0 | 25,0 |
| Gminy miejsko-wiejskie: | | | | | | | | |
| Koziegłowy | 3245,7 | 3183,9 | 2546,7 | 2530,7 | 2457,8 | 16,0 | 699,0 | 19,9 |
| w tym miasto | 416,1 | 416,1 | 87,1 | 84,1 | 20,1 | 3,0 | 329,0 | 15,6 |
| Żarki | 3062,3 | 3051,3 | 987,3 | 949,6 | 617,2 | 37,7 | 2075,0 | 30,2 |
| w tym miasto | 735,8 | 727,1 | 334,8 | 325,3 | 275,4 | 9,5 | 401,0 | 28,6 |
| Gminy wiejskie: | | | | | | | | |
| Niegowa | 1427,8 | 1423,3 | 465,8 | 448,1 | 329,7 | 17,7 | 962,0 | 16,2 |
| Poraj | 2070,3 | 2020,9 | 1245,3 | 1226,0 | 1183,1 | 19,4 | 825,0 | 35,4 |
| Miasto na prawach powiatu: City with powiat status: Częstochowa | 679,0 | 647,5 | 502,0 | 470,0 | 358,7 | 32,0 | 177,0 | 4,1 |
| PODREGION (SUBREGION) GLIWICKI | 24650,0 | 23849,0 | 23870,1 | 23372,4 | 22982,7 | 497,7 | 779,9 | 27,1 |
| Powiat gliwicki | 22153,8 | 21442,3 | 21403,9 | 21319,1 | 20935,1 | 84,8 | 749,9 | 32,3 |
| Gminy miejskie: | | | | | | | | |
| Knurów | 1298,2 | 1260,5 | 1294,2 | 1293,2 | 1289,0 | 1,0 | 4,0 | 37,1 |
| Pyskowice | 107,6 | 106,7 | 92,3 | 87,3 | 13,7 | 5,0 | 15,3 | 3,5 |
| Gminy miejsko-wiejskie: | | | | | | | | |
| Sośnicowice | 6914,1 | 6701,9 | 6754,3 | 6723,8 | 6608,2 | 30,5 | 159,8 | 57,5 |
| w tym miasto | 327,4 | 321,7 | 322,1 | 320,5 | 320,3 | 1,6 | 5,3 | 27,6 |
| Toszek | 1736,6 | 1689,1 | 1586,3 | 1573,3 | 1513,9 | 13,0 | 150,3 | 16,9 |
| w tym miasto | 91,3 | 89,7 | 90,7 | 90,7 | 89,5 | - | 0,6 | 9,2 |
| Gminy wiejskie: | | | | | | | | |
| Gierałtowiec | 394,6 | 376,9 | 363,0 | 357,0 | 357,0 | 6,0 | 31,6 | 9,9 |
| Pilchowice | 2217,5 | 2140,3 | 2074,3 | 2053,9 | 2046,5 | 20,4 | 143,2 | 30,6 |
| Rudziniec | 6209,8 | 5984,1 | 6184,2 | 6178,4 | 6065,7 | 5,8 | 25,6 | 37,6 |
| Wielowieś | 3275,4 | 3182,9 | 3055,3 | 3052,2 | 3041,0 | 3,1 | 220,1 | 27,4 |
| Miasta na prawach powiatu: Cities with powiat status: Gliwice | 1535,6 | 1480,8 | 1515,7 | 1279,6 | 1275,4 | 236,1 | 19,9 | 11,1 |
| Zabrze | 960,7 | 925,8 | 950,5 | 773,7 | 772,3 | 176,8 | 10,1 | 11,5 |

TABL. 1 (68). POWIERZCHNIA GRUNTÓW LEŚNYCH W 2013 R. (cd.)

Stan w dniu 31 XII

FOREST LAND AREA IN 2013 (cont.)

As of 31 XII

| WYSZCZEGÓLNIENIE SPECIFICATION gmina miejska urban gmina gmina miejsko-wiejska urban-rural gmina w tym miasto of which city gmina wiejska rural gmina | Ogółem Grand total | W tym lasy Of which forests | Z ogółem - grunty Of grand total - land | | | | | Lesistość w % Forest cover in % |
|--|-----------------------|--------------------------------|---|--|---|--|---------------------|--|
| | | | z ogółem publiczne of total public | | | | | |
| | | | razem total | własność Skarbu Państwa owned by the State Treasury | | własność gminy owned by gmina | prywatne private | |
| | | | | razem total | w tym w zarządzie Lasów Państwowych of which managed by the State Forests | | | |
| w ha in ha | | | | | | | | |
| PODREGION (SUBREGION) KATOWICKI | 10502,0 | 10044,3 | 10373,6 | 10302,2 | 10293,8 | 71,4 | 128,4 | 26,4 |
| Miasta na prawach powiatu: Cities with powiat status: | | | | | | | | |
| Chorzów | 235,1 | 228,4 | 235,1 | 235,1 | 235,1 | - | - | 6,9 |
| Katowice | 6873,8 | 6570,4 | 6763,8 | 6736,9 | 6736,0 | 26,9 | 110,0 | 39,9 |
| Mysłowice | 1747,3 | 1677,1 | 1741,2 | 1723,3 | 1715,8 | 17,9 | 6,1 | 25,6 |
| Ruda Śląska | 1608,0 | 1531,5 | 1595,7 | 1569,1 | 1569,1 | 26,6 | 12,3 | 19,7 |
| Siemianowice Śląskie | 37,9 | 36,9 | 37,9 | 37,9 | 37,9 | - | - | 1,4 |
| Świętochłowice | - | - | - | - | - | - | - | - |
| PODREGION (SUBREGION) RYBNICKI | 30790,6 | 29897,4 | 27991,9 | 27739,7 | 27462,3 | 252,2 | 2798,7 | 22,1 |
| Powiat raciborski | 13797,7 | 13330,6 | 13239,6 | 13206,9 | 13082,4 | 32,7 | 558,1 | 24,5 |
| Gmina miejska: Racibórz | 233,1 | 230,1 | 220,0 | 215,4 | 210,0 | 4,6 | 13,1 | 3,1 |
| Gminy miejsko-wiejskie: | | | | | | | | |
| Krzyszczewice | 22,8 | 21,2 | 12,2 | 12,2 | 9,2 | - | 10,7 | 0,4 |
| w tym miasto | 1,3 | 1,3 | - | - | - | - | 1,3 | 0,4 |
| Kuźnia Raciborska | 9635,7 | 9275,1 | 9348,5 | 9337,7 | 9319,4 | 10,8 | 287,2 | 73,3 |
| w tym miasto | 2697,5 | 2586,0 | 2691,3 | 2685,6 | 2679,2 | 5,7 | 6,1 | 82,1 |
| Gminy wiejskie: | | | | | | | | |
| Kornowac | 258,7 | 253,0 | 176,8 | 176,8 | 170,6 | - | 81,8 | 9,7 |
| Krzyżanowice | 224,1 | 220,8 | 214,2 | 206,3 | 177,8 | 7,9 | 9,9 | 3,2 |
| Nędza | 2668,7 | 2584,2 | 2588,1 | 2578,9 | 2572,4 | 9,2 | 80,7 | 45,2 |
| Pietrowice Wielkie | 225,2 | 222,8 | 179,8 | 179,8 | 175,5 | - | 45,3 | 3,3 |
| Rudnik | 529,4 | 523,3 | 500,0 | 499,8 | 447,5 | 0,2 | 29,4 | 7,1 |
| Powiat rybnicki | 7404,0 | 7212,0 | 6699,0 | 6681,7 | 6652,7 | 17,3 | 705,0 | 32,2 |
| Gmina miejsko-wiejska: | | | | | | | | |
| Czerwionka- -Leszczyny | 4642,8 | 4520,3 | 4146,8 | 4135,8 | 4125,9 | 11,0 | 496,0 | 39,4 |
| w tym miasto | 522,9 | 507,1 | 518,0 | 507,0 | 502,2 | 11,0 | 4,9 | 13,5 |
| Gminy wiejskie: | | | | | | | | |
| Gaszowice | 50,5 | 50,4 | 10,5 | 5,5 | 3,4 | 5,0 | 40,0 | 2,5 |
| Jejkowice | 187,1 | 185,4 | 118,1 | 118,1 | 118,1 | - | 69,0 | 24,4 |
| Lyski | 2184,4 | 2126,1 | 2137,4 | 2137,4 | 2120,5 | - | 47,0 | 37,0 |
| Świerklany | 339,2 | 329,9 | 286,2 | 284,9 | 284,9 | 1,3 | 53,0 | 13,6 |

TABL. 1 (68). POWIERZCHNIA GRUNTÓW LEŚNYCH W 2013 R. (cd.)

Stan w dniu 31 XII

FOREST LAND AREA IN 2013 (cont.)

As of 31 XII

| WYSZCZEGÓLNIENIE SPECIFICATION gmina miejska urban gmina gmina miejsko-wiejska urban-rural gmina w tym miasto of which city gmina wiejska rural gmina | Ogółem Grand total | W tym lasy Of which forests | Z ogółem - grunty Of grand total - land | | | | | Lesistość w % Forest cover in % |
|--|-----------------------|--------------------------------|---|---|--|--|---------------------|--|
| | | | z ogółem publiczne of total public | | własność Skarbu Państwa owned by the State Treasury | własność gminy owned by gmina | prywatne private | |
| | | | razem total | w tym w zarządzie Lasów Państwowych of which managed by the State Forests | | | | |
| | | | | | razem total | razem total | razem total | |
| w ha in ha | | | | | | | | |
| PODREGION (SUBREGION) RYBNICKI (dok.) (cont.) | | | | | | | | |
| Powiat wodzisławski | 2753,3 | 2716,2 | 1975,1 | 1908,9 | 1800,9 | 66,2 | 778,2 | 9,5 |
| Gminy miejskie: | | | | | | | | |
| Pszów | 260,1 | 255,0 | 241,4 | 225,4 | 212,0 | 16,0 | 18,7 | 12,5 |
| Radlin | 117,8 | 116,1 | 107,7 | 107,7 | 106,7 | — | 10,1 | 9,3 |
| Rydułtowy | 22,9 | 22,6 | 15,3 | 9,9 | 8,9 | 5,4 | 7,6 | 1,5 |
| Wodzisław Śląski | 386,7 | 382,7 | 272,0 | 257,0 | 248,9 | 15,0 | 114,7 | 7,7 |
| Gminy wiejskie: | | | | | | | | |
| Godów | 393,4 | 393,0 | 160,8 | 160,8 | 141,8 | — | 232,6 | 10,3 |
| Gorzyce | 839,9 | 828,6 | 591,4 | 567,8 | 523,8 | 23,6 | 248,5 | 12,8 |
| Lubomia | 566,2 | 552,5 | 537,6 | 535,4 | 529,1 | 2,2 | 28,6 | 13,2 |
| Markłowice | 113,4 | 113,0 | 45,8 | 44,8 | 29,8 | 1,0 | 67,6 | 8,3 |
| Mszana | 52,8 | 52,8 | 3,0 | — | — | 3,0 | 49,8 | 1,7 |
| Miasta na prawach powiatu: Cities with powiat status: | | | | | | | | |
| Jastrzębie-Zdrój | 552,8 | 548,1 | 314,8 | 267,8 | 267,6 | 47,0 | 238,0 | 6,4 |
| Rybnik | 4726,8 | 4566,5 | 4418,9 | 4340,9 | 4330,6 | 78,0 | 307,9 | 30,8 |
| Żory | 1556,1 | 1524,0 | 1344,6 | 1333,6 | 1328,1 | 11,0 | 211,5 | 23,6 |
| PODREGION (SUBREGION) SOSNOWIECKI | 49970,7 | 49018,1 | 30308,5 | 29376,5 | 26242,9 | 932,1 | 19662,2 | 27,3 |
| Powiat będziński | 7879,9 | 7719,9 | 4908,6 | 4719,8 | 4552,2 | 188,8 | 2971,3 | 21,2 |
| Gminy miejskie: | | | | | | | | |
| Będzin | 191,3 | 168,9 | 191,3 | 143,5 | 140,5 | 47,8 | — | 4,5 |
| Czeladź | 19,0 | 19,0 | 19,0 | 19,0 | — | — | — | 1,2 |
| Sławków | 1483,0 | 1472,6 | 308,2 | 302,2 | 235,0 | 6,0 | 1174,8 | 40,2 |
| Wojkowice | 48,7 | 48,7 | 47,3 | 22,0 | — | 25,3 | 1,4 | 3,8 |
| Gmina miejsko-wiejska: | | | | | | | | |
| Siewierz | 3576,1 | 3519,1 | 2174,7 | 2091,7 | 2071,4 | 83,0 | 1401,4 | 30,9 |
| w tym miasto | 907,0 | 900,2 | 32,3 | 17,0 | 2,4 | 15,3 | 874,7 | 23,3 |
| Gminy wiejskie: | | | | | | | | |
| Bobrowniki | 1151,7 | 1113,5 | 1115,6 | 1104,2 | 1100,9 | 11,4 | 36,1 | 21,6 |
| Mierzęcice | 735,5 | 727,6 | 440,9 | 432,5 | 407,1 | 8,4 | 294,6 | 14,7 |
| Psary | 674,5 | 650,6 | 611,5 | 604,6 | 597,4 | 6,9 | 63,0 | 14,1 |

TABL. 1 (68). POWIERZCHNIA GRUNTÓW LEŚNYCH W 2013 R. (cd.)

Stan w dniu 31 XII

FOREST LAND AREA IN 2013 (cont.)

As of 31 XII

| WYSZCZEGÓLNIENIE SPECIFICATION gmina miejska urban gmina gmina miejsko-wiejska urban-rural gmina w tym miasto of which city gmina wiejska rural gmina | Ogółem Grand total | W tym lasy Of which forests | Z ogółem - grunty Of grand total - land | | | | | Lesistość w % Forest cover in % | |
|--|-----------------------|--------------------------------|---|--|----------------|---|--|--|---------------------|
| | | | z ogółem publiczne of total public | | | | | | |
| | | | razem total | własność Skarbu Państwa owned by the State Treasury | | w tym w zarządzie Lasów Państwowych of which managed by the State Forests | własność gminy owned by gmina | | prywatne private |
| | | | | razem total | | | | | |
| w ha in ha | | | | | | | | | |
| PODREGION (SUBREGION) SOSNOWIECKI (dok.) (cont.) | | | | | | | | | |
| Powiat zawierciański | 30511,0 | 30193,6 | 15725,0 | 15547,0 | 13297,7 | 178,0 | 14786,0 | 30,1 | |
| Gminy miejskie: | | | | | | | | | |
| Poreęba | 1640,6 | 1627,8 | 561,6 | 534,6 | 514,3 | 27,0 | 1079,0 | 40,7 | |
| Zawiercie | 1801,7 | 1782,6 | 771,7 | 771,7 | 568,8 | – | 1030,0 | 20,9 | |
| Gminy miejsko-wiejskie: | | | | | | | | | |
| Łazy | 5835,4 | 5744,0 | 3973,4 | 3929,5 | 3478,7 | 43,9 | 1862,0 | 43,2 | |
| w tym miasto | 159,3 | 156,0 | 120,3 | 99,4 | 98,0 | 20,9 | 39,0 | 18,1 | |
| Ogrodzieniec | 3722,5 | 3714,1 | 627,5 | 588,5 | 354,9 | 39,0 | 3095,0 | 43,8 | |
| w tym miasto | 1666,0 | 1664,8 | 152,0 | 134,0 | 47,6 | 18,0 | 1514,0 | 58,3 | |
| Pilica | 3425,4 | 3389,8 | 1939,4 | 1893,4 | 1821,0 | 46,0 | 1486,0 | 23,8 | |
| w tym miasto | 79,1 | 78,9 | 55,1 | 44,1 | 43,5 | 11,0 | 24,0 | 9,6 | |
| Szczekociny | 3016,6 | 2971,0 | 1921,6 | 1921,6 | 1783,8 | – | 1095,0 | 22,2 | |
| w tym miasto | 215,9 | 210,6 | 144,9 | 144,9 | 140,6 | – | 71,0 | 11,7 | |
| Gminy wiejskie: | | | | | | | | | |
| Irządze | 1650,0 | 1631,0 | 805,0 | 805,0 | 770,3 | – | 845,0 | 23,0 | |
| Kroczyce | 3608,1 | 3593,3 | 1026,1 | 1021,8 | 767,4 | 4,3 | 2582,0 | 32,7 | |
| Włodowice | 2985,1 | 2966,5 | 1828,1 | 1810,3 | 976,7 | 17,8 | 1157,0 | 38,6 | |
| Żarnowiec | 2825,7 | 2773,5 | 2270,7 | 2270,7 | 2261,7 | – | 555,0 | 22,2 | |
| Miasta na prawach powiatu: Cities with powiat status: | | | | | | | | | |
| Dąbrowa Górnicza ... | 4189,6 | 4071,3 | 3216,6 | 3115,6 | 2462,1 | 101,0 | 973,0 | 21,6 | |
| Jaworzno | 5880,6 | 5607,7 | 5348,8 | 4910,8 | 4909,9 | 438,0 | 531,8 | 36,8 | |
| Sosnowiec | 1509,6 | 1425,6 | 1109,6 | 1083,3 | 1021,0 | 26,3 | 400,1 | 15,7 | |
| PODREGION (SUBREGION) TYSKI | 26926,4 | 26058,8 | 25775,7 | 25677,7 | 25411,3 | 98,0 | 1150,6 | 27,6 | |
| Powiat bieruńsko- -lędzkiński | 2345,7 | 2288,7 | 2086,7 | 2030,7 | 1947,2 | 56,0 | 259,0 | 14,5 | |
| Gminy miejskie: | | | | | | | | | |
| Bieruń | 607,5 | 590,9 | 486,5 | 461,5 | 386,2 | 25,0 | 120,9 | 14,6 | |
| Imielin | 329,5 | 321,8 | 285,9 | 280,7 | 280,7 | 5,2 | 43,6 | 11,5 | |
| Lędziny | 448,0 | 436,0 | 418,4 | 393,6 | 391,4 | 24,8 | 29,7 | 13,8 | |

TABL. 1 (68). **POWIERZCHNIA GRUNTÓW LEŚNYCH W 2013 R. (dok.)**

Stan w dniu 31 XII

FOREST LAND AREA IN 2013 (cont.)

As of 31 XII

| WYSZCZEGÓLNIENIE SPECIFICATION gmina miejska urban gmina gmina miejsko-wiejska urban-rural gmina w tym miasto of which city gmina wiejska rural gmina | Ogółem Grand total | W tym lasy Of which forests | Z ogółem - grunty Of grand total - land | | | | | Lesistość w % Forest cover in % |
|--|-----------------------|--------------------------------|---|--|--|----------------------------------|---------------------|--|
| | | | z ogółem publiczne of total public | | własność Skarbu Państwa owned by the State Treasury | własność gminy owned by gmina | prywatne private | |
| | | | razem total | w tym w zarządzie Lasów Państwowych of which managed by the State Forests | | | | |
| | | | | | razem total | razem total | razem total | |
| w ha in ha | | | | | | | | |
| PODREGION (SUBREGION) TYSKI (dok.) (cont.) | | | | | | | | |
| Powiat bieruńsko- lędziński (dok.) (cont.) | | | | | | | | |
| Gminy wiejskie: | | | | | | | | |
| Bojszowy | 898,1 | 879,4 | 854,0 | 854,0 | 851,7 | – | 44,1 | 25,3 |
| Chełm Śląski | 62,6 | 60,6 | 41,9 | 40,9 | 37,1 | 1,0 | 20,7 | 2,6 |
| Powiat mikołowski | 8683,2 | 8384,0 | 8433,2 | 8423,5 | 8254,6 | 9,8 | 250,0 | 36,0 |
| Gminy miejskie: | | | | | | | | |
| Łaziska Górne | 205,7 | 199,3 | 170,2 | 165,2 | 153,2 | 5,0 | 35,5 | 9,9 |
| Mikołów | 2258,6 | 2177,9 | 2168,9 | 2165,1 | 2034,3 | 3,8 | 89,7 | 27,5 |
| Orzesze | 4471,3 | 4310,2 | 4403,3 | 4403,3 | 4382,3 | – | 68,0 | 51,4 |
| Gminy wiejskie: | | | | | | | | |
| Ornontowice | 396,9 | 387,1 | 391,7 | 390,7 | 386,7 | 1,0 | 5,2 | 25,1 |
| Wyry | 1350,8 | 1309,5 | 1299,2 | 1299,2 | 1298,1 | – | 51,6 | 37,8 |
| Powiat pszczyński | 13619,3 | 13203,2 | 13091,3 | 13070,6 | 13056,7 | 20,7 | 528,0 | 28,0 |
| Gmina miejsko- -wiejska: | | | | | | | | |
| Pszczyna | 5144,1 | 4994,3 | 5037,1 | 5025,0 | 5019,2 | 12,1 | 107,0 | 28,6 |
| w tym miasto | 151,7 | 146,6 | 128,7 | 126,5 | 126,5 | 2,2 | 23,0 | 6,5 |
| Gminy wiejskie: | | | | | | | | |
| Goczalkowice- -Zdrój | 91,6 | 88,4 | 84,6 | 84,6 | 82,0 | – | 7,0 | 1,9 |
| Kobiór | 4099,0 | 3955,7 | 4099,0 | 4099,0 | 4099,0 | – | – | 82,2 |
| Miedzna | 914,9 | 894,5 | 806,9 | 806,9 | 804,6 | – | 108,0 | 17,9 |
| Pawłowice | 643,1 | 633,3 | 498,1 | 496,0 | 493,7 | 2,1 | 145,0 | 8,4 |
| Suszec | 2726,5 | 2637,0 | 2565,5 | 2559,0 | 2558,2 | 6,5 | 161,0 | 35,1 |
| Miasto na prawach powiatu: City with powiat status: | | | | | | | | |
| Tychy | 2278,2 | 2182,9 | 2164,6 | 2153,0 | 2152,9 | 11,6 | 113,7 | 26,7 |

TABL. 2 (69). POWIERZCHNIA LASÓW W 2013 R.

Stan w dniu 31 XII

FOREST AREA IN 2013

As of 31 XII

| WYSZCZEGÓLNIENIE SPECIFICATION gmina miejska urban gmina gmina miejsko-wiejska urban-rural gmina w tym miasto of which city gmina wiejska rural gmina | Ogółem Grand total | Lasy publiczne Public forests | | | własność gminy owned by gmina | Lasy prywatne Private forests |
|--|-----------------------|--|-----------------|--|----------------------------------|----------------------------------|
| | | własność Skarbu Państwa owned by the State Treasury | | w tym w zarządzie Lasów Państwowych of which managed by the State Forests | | |
| | | razem total | razem total | | | |
| | | w ha | in ha | | | |
| WOJEWÓDZTWO VOIVODSHIP | 392960,1 | 313983,4 | 310279,5 | 303340,9 | 3703,9 | 78976,7 |
| PODREGION (SUBREGION) | | | | | | |
| BIELSKI | 97527,5 | 67084,6 | 66401,2 | 66126,1 | 683,4 | 30442,9 |
| Powiat bielski | 12678,7 | 9814,0 | 9664,8 | 9568,8 | 149,2 | 2864,7 |
| Gmina miejska: | | | | | | |
| Szczyrk | 2680,8 | 2058,8 | 2004,9 | 2004,9 | 53,9 | 622,0 |
| Gminy miejsko-wiejskie: | | | | | | |
| Czechowice-Dziedzice | 933,0 | 856,0 | 856,0 | 856,0 | – | 77,0 |
| w tym miasto | 213,2 | 141,2 | 141,2 | 141,2 | – | 72,0 |
| Wilamowice | 432,9 | 145,2 | 142,2 | 138,3 | 3,0 | 287,7 |
| w tym miasto | 16,7 | – | – | – | – | 16,7 |
| Gminy wiejskie: | | | | | | |
| Bestwina | 340,5 | 254,5 | 254,2 | 254,0 | 0,3 | 86,0 |
| Buczkowice | 102,8 | 1,8 | 1,8 | – | – | 101,0 |
| Jasienica | 1431,4 | 994,4 | 988,6 | 918,7 | 5,7 | 437,0 |
| Jaworze | 1082,1 | 1060,1 | 1059,9 | 1047,9 | 0,2 | 22,0 |
| Kozy | 1035,0 | 976,0 | 960,0 | 960,0 | 16,1 | 59,0 |
| Porąbka | 2916,5 | 2381,5 | 2329,5 | 2329,4 | 52,0 | 535,0 |
| Wilkowice | 1723,7 | 1085,7 | 1067,7 | 1059,7 | 18,0 | 638,0 |
| Powiat cieszyński | 27998,9 | 19844,8 | 19778,3 | 19658,4 | 66,5 | 8154,2 |
| Gminy miejskie: | | | | | | |
| Cieszyn | 198,5 | 152,7 | 128,7 | 128,7 | 24,1 | 45,8 |
| Ustroń | 2680,7 | 1862,9 | 1857,9 | 1854,6 | 5,0 | 817,8 |
| Wisła | 8042,4 | 4958,0 | 4955,3 | 4938,1 | 2,7 | 3084,4 |
| Gminy miejsko-wiejskie: | | | | | | |
| Skoczów | 864,4 | 728,4 | 725,8 | 675,4 | 2,6 | 136,0 |
| w tym miasto | 21,6 | 21,4 | 18,8 | 13,0 | 2,6 | 0,1 |
| Strumień | 819,7 | 718,6 | 715,4 | 714,2 | 3,2 | 101,1 |
| w tym miasto | 4,1 | 0,6 | 0,6 | – | – | 3,5 |
| Gminy wiejskie: | | | | | | |
| Brenna | 6504,5 | 4163,0 | 4151,8 | 4151,8 | 11,2 | 2341,5 |
| Chybie | 852,5 | 850,0 | 850,0 | 847,9 | – | 2,6 |
| Dębowiec | 574,7 | 455,6 | 455,6 | 424,9 | – | 119,0 |
| Goleszów | 1237,9 | 783,4 | 777,5 | 773,8 | 5,9 | 454,5 |
| Hazlach | 791,0 | 556,5 | 556,5 | 548,0 | – | 234,5 |
| Istebna | 4615,5 | 3865,5 | 3863,7 | 3863,7 | 1,8 | 750,0 |
| Zebrzydowice | 817,2 | 750,3 | 740,3 | 737,4 | 10,0 | 66,9 |

TABL. 2 (69). POWIERZCHNIA LASÓW W 2013 R. (cd.)

Stan w dniu 31 XII

FOREST AREA IN 2013 (cont.)

As of 31 XII

| WYSZCZEGÓLNIENIE SPECIFICATION gmina miejska urban gmina gmina miejsko-wiejska urban-rural gmina w tym miasto of which city gmina wiejska rural gmina | Ogółem Grand total | Lasy publiczne Public forests | | | | Lasy prywatne Private forests |
|--|-----------------------|-------------------------------|--|--|--|----------------------------------|
| | | razem total | własność Skarbu Państwa owned by the State Treasury | | własność gminy owned by gmina | |
| | | | razem total | w tym w zarządzie Lasów Państwowych of which managed by the State Forests | | |
| | | w ha | in ha | | | |
| PODREGION (SUBREGION) BIELSKI (dok.) (cont.) | | | | | | |
| Powiat żywiecki | 53776,1 | 34763,1 | 34751,9 | 34693,3 | 11,2 | 19013,0 |
| Gmina miejska: | | | | | | |
| Żywiec | 736,9 | 148,9 | 148,9 | 142,6 | – | 588,0 |
| Gminy wiejskie: | | | | | | |
| Czernichów | 3503,3 | 1960,3 | 1958,3 | 1956,4 | 2,0 | 1543,0 |
| Gilowice | 586,9 | 136,9 | 136,9 | 136,9 | – | 450,0 |
| Jeleśnia | 9450,7 | 4909,7 | 4909,7 | 4908,7 | – | 4541,0 |
| Koszarawa | 1537,0 | 754,0 | 754,0 | 753,1 | – | 783,0 |
| Lipowa | 3304,7 | 2456,7 | 2456,7 | 2456,7 | – | 848,0 |
| Łękawica | 2761,4 | 2198,4 | 2198,4 | 2198,4 | – | 563,0 |
| Łodygowice | 817,4 | 123,4 | 115,7 | 107,8 | 7,7 | 694,0 |
| Milówka | 4994,2 | 3290,2 | 3290,2 | 3289,6 | – | 1704,0 |
| Radziechowy-Wieprz | 2483,5 | 1486,5 | 1486,5 | 1486,2 | – | 997,0 |
| Rajcza | 7942,0 | 5338,0 | 5338,0 | 5305,8 | – | 2604,0 |
| Ślemień | 2537,4 | 1740,4 | 1740,4 | 1734,3 | – | 797,0 |
| Świnna | 1381,5 | 634,5 | 634,5 | 634,3 | – | 747,0 |
| Ujsoly | 7802,1 | 6762,1 | 6762,1 | 6761,2 | – | 1040,0 |
| Węgierska Górka | 3937,2 | 2823,2 | 2821,7 | 2821,5 | 1,5 | 1114,0 |
| Miasto na prawach powiatu: City with powiat status: | | | | | | |
| Bielsko-Biała | 3073,7 | 2662,7 | 2206,2 | 2205,7 | 456,5 | 411,0 |
| PODREGION (SUBREGION) BYTOMSKI | 74477,1 | 71353,2 | 71066,5 | 70574,7 | 286,7 | 3123,9 |
| Powiat lubliniecki | 40981,9 | 38737,3 | 38595,3 | 38251,6 | 142,0 | 2244,7 |
| Gmina miejska: | | | | | | |
| Lubliniec | 6182,4 | 5946,8 | 5838,4 | 5801,7 | 108,4 | 235,6 |
| Gmina miejsko-wiejska: | | | | | | |
| Woźniki | 4805,6 | 4236,6 | 4216,5 | 4088,2 | 20,1 | 569,1 |
| w tym miasto | 3251,7 | 2998,5 | 2981,4 | 2871,5 | 17,2 | 253,2 |
| Gminy wiejskie: | | | | | | |
| Boronów | 4048,9 | 3938,5 | 3935,8 | 3929,6 | 2,7 | 110,4 |
| Ciasna | 5175,9 | 4770,7 | 4770,7 | 4743,5 | – | 405,2 |
| Herby | 5585,9 | 5329,2 | 5328,2 | 5243,4 | 1,0 | 256,7 |
| Kochanowice | 3358,2 | 3270,0 | 3260,2 | 3242,7 | 9,8 | 88,2 |
| Koszęcin | 6636,4 | 6423,1 | 6423,1 | 6392,1 | – | 213,2 |
| Pawonków | 5188,7 | 4822,4 | 4822,4 | 4810,3 | – | 366,3 |

TABL. 2 (69). POWIERZCHNIA LASÓW W 2013 R. (cd.)

Stan w dniu 31 XII

FOREST AREA IN 2013 (cont.)

As of 31 XII

| WYSZCZEGÓLNIENIE SPECIFICATION gmina miejska urban gmina gmina miejsko-wiejska urban-rural gmina w tym miasto of which city gmina wiejska rural gmina | Ogółem Grand total | Lasy publiczne Public forests | | | | Lasy prywatne Private forests |
|--|-----------------------|-------------------------------|--|--|----------------------------------|----------------------------------|
| | | razem total | własność Skarbu Państwa owned by the State Treasury | | własność gminy owned by gmina | |
| | | | razem total | w tym w zarządzie Lasów Państwowych of which managed by the State Forests | | |
| | | w ha | | in ha | | |
| PODREGION (SUBREGION) BYTOMSKI (dok.) (cont.) | | | | | | |
| Powiat tarnogórski | 31928,0 | 31054,3 | 30910,5 | 30762,4 | 143,8 | 873,7 |
| Gminy miejskie: | | | | | | |
| Kalety | 6233,2 | 6156,3 | 6154,3 | 6153,9 | 2,0 | 76,9 |
| Miasteczko Śląskie | 5291,8 | 5268,4 | 5247,4 | 5214,4 | 21,0 | 23,4 |
| Radzionków | 1,1 | 1,1 | – | – | 1,1 | – |
| Tarnowskie Góry | 3026,2 | 2983,4 | 2956,4 | 2956,4 | 27,0 | 42,8 |
| Gminy wiejskie: | | | | | | |
| Krupski Młyn | 3163,4 | 3089,1 | 3054,7 | 2952,6 | 34,4 | 74,3 |
| Ożarowice | 570,6 | 272,1 | 259,8 | 252,2 | 12,2 | 298,5 |
| Świerklaniec | 1955,9 | 1951,2 | 1943,2 | 1943,2 | 8,0 | 4,7 |
| Tworóg | 8956,8 | 8706,8 | 8676,8 | 8676,0 | 30,0 | 250,0 |
| Zbrostławice | 2729,1 | 2626,0 | 2617,9 | 2613,7 | 8,1 | 103,1 |
| Miasta na prawach powiatu: Cities with powiat status: | | | | | | |
| Bytom | 1352,3 | 1352,3 | 1352,3 | 1352,3 | – | – |
| Piekary Śląskie | 214,9 | 209,3 | 208,4 | 208,4 | 0,9 | 5,5 |
| PODREGION (SUBREGION) CZĘSTOCHOWSKI | 82088,0 | 61150,6 | 60217,9 | 58096,7 | 932,7 | 20937,4 |
| Powiat częstochowski | 43640,5 | 33765,5 | 33200,5 | 32183,6 | 565,1 | 9875,0 |
| Gminy miejsko-wiejskie: | | | | | | |
| Błachownia | 3699,1 | 3587,1 | 3568,8 | 3566,9 | 18,3 | 112,0 |
| w tym miasto | 2429,0 | 2347,0 | 2328,7 | 2327,3 | 18,3 | 82,0 |
| Koniecpol | 3530,8 | 2427,8 | 2413,4 | 2225,1 | 14,4 | 1103,0 |
| w tym miasto | 1145,8 | 978,8 | 977,1 | 866,5 | 1,7 | 167,0 |
| Gminy wiejskie: | | | | | | |
| Dąbrowa Zielona | 3308,5 | 2595,5 | 2595,2 | 2493,3 | 0,3 | 713,0 |
| Janów | 7326,7 | 6331,7 | 6319,6 | 6143,6 | 12,1 | 995,0 |
| Kamienica Polska | 1984,8 | 1653,8 | 1637,8 | 1632,9 | 16,0 | 331,0 |
| Kłomnice | 2728,9 | 1475,9 | 1460,2 | 1403,3 | 15,7 | 1253,0 |
| Konopiska | 2399,7 | 1803,7 | 1791,6 | 1781,4 | 12,1 | 596,0 |
| Kruszyna | 3617,8 | 2972,8 | 2963,5 | 2854,4 | 9,3 | 645,0 |
| Lelów | 3203,0 | 2220,0 | 2142,7 | 2053,8 | 77,4 | 983,0 |
| Mstów | 1754,5 | 807,5 | 731,1 | 582,7 | 76,4 | 947,0 |
| Mykanów | 1463,4 | 950,4 | 941,3 | 923,1 | 9,1 | 513,0 |
| Olsztyn | 5109,5 | 4139,5 | 4006,5 | 3943,4 | 133,0 | 970,0 |
| Poczesna | 1066,1 | 857,1 | 693,1 | 681,1 | 164,0 | 209,0 |
| Przyrów | 2214,3 | 1888,3 | 1883,1 | 1852,2 | 5,2 | 326,0 |
| Rędziny | 71,2 | 44,2 | 44,2 | 43,9 | – | 27,0 |
| Starcza | 162,2 | 10,2 | 8,4 | 2,7 | 1,8 | 152,0 |

TABL. 2 (69). **POWIERZCHNIA LASÓW W 2013 R. (cd.)**

Stan w dniu 31 XII

FOREST AREA IN 2013 (cont.)

As of 31 XII

| WYSZCZEGÓLNIENIE SPECIFICATION gmina miejska urban gmina gmina miejsko-wiejska urban-rural gmina w tym miasto of which city gmina wiejska rural gmina | Ogółem Grand total | Lasy publiczne Public forests | | | | Lasy prywatne Private forests |
|--|-----------------------|-------------------------------|--|--|----------------------------------|----------------------------------|
| | | razem total | własność Skarbu Państwa owned by the State Treasury | | własność gminy owned by gmina | |
| | | | razem total | w tym w zarządzie Lasów Państwowych of which managed by the State Forests | | |
| | | w ha | | in ha | | |
| PODREGION (SUBREGION) CZĘSTOCHOWSKI (dok.) (cont.) | | | | | | |
| Powiat kłobucki | 26278,5 | 20833,1 | 20603,8 | 20492,3 | 229,3 | 5445,4 |
| Gminy miejsko-wiejskie: | | | | | | |
| Kłobuck | 3486,1 | 3182,2 | 3179,2 | 3177,0 | 3,0 | 303,9 |
| w tym miasto | 934,1 | 789,4 | 786,4 | 784,3 | 3,0 | 144,7 |
| Krzepice | 916,2 | 361,7 | 230,0 | 229,8 | 131,7 | 554,5 |
| w tym miasto | 217,9 | 117,1 | 29,4 | 29,3 | 87,7 | 100,8 |
| Gminy wiejskie: | | | | | | |
| Lipie | 3155,3 | 2603,5 | 2597,8 | 2596,6 | 5,7 | 551,8 |
| Miedzno | 4849,9 | 4089,9 | 4054,8 | 4052,8 | 35,1 | 760,0 |
| Opatów | 506,6 | 63,5 | 60,6 | 53,8 | 2,9 | 443,1 |
| Panki | 1869,5 | 1478,6 | 1477,4 | 1461,4 | 1,2 | 390,9 |
| Popów | 3210,0 | 1876,5 | 1876,5 | 1864,9 | – | 1333,5 |
| Przystajń | 2892,8 | 2220,8 | 2173,7 | 2153,2 | 47,1 | 672,0 |
| Wręczyca Wielka | 5392,2 | 4956,5 | 4953,9 | 4902,9 | 2,6 | 435,7 |
| Powiat myszkowski | 11521,5 | 6081,5 | 5975,2 | 5093,6 | 106,3 | 5440,0 |
| Gmina miejska: | | | | | | |
| Myszków | 1842,1 | 963,1 | 947,6 | 632,7 | 15,6 | 879,0 |
| Gminy miejsko-wiejskie: | | | | | | |
| Koziegłowy | 3183,9 | 2484,9 | 2468,9 | 2395,9 | 16,0 | 699,0 |
| w tym miasto | 416,1 | 87,1 | 84,1 | 20,1 | 3,0 | 329,0 |
| Żarki | 3051,3 | 976,3 | 938,6 | 606,2 | 37,7 | 2075,0 |
| w tym miasto | 727,1 | 326,1 | 316,6 | 266,8 | 9,5 | 401,0 |
| Gminy wiejskie: | | | | | | |
| Niegowa | 1423,3 | 461,3 | 443,6 | 325,1 | 17,7 | 962,0 |
| Poraj | 2020,9 | 1195,9 | 1176,6 | 1133,7 | 19,4 | 825,0 |
| Miasto na prawach powiatu: City with powiat status: Częstochowa | 647,5 | 470,5 | 438,5 | 327,2 | 32,0 | 177,0 |
| PODREGION (SUBREGION) GLIWICKI | 23849,0 | 23112,8 | 22633,5 | 22243,8 | 479,4 | 736,1 |
| Powiat gliwicki | 21442,3 | 20736,2 | 20651,9 | 20268,0 | 84,3 | 706,1 |
| Gminy miejskie: | | | | | | |
| Knurów | 1260,5 | 1258,0 | 1257,0 | 1252,8 | 1,0 | 2,5 |
| Pyskowice | 106,7 | 92,3 | 87,3 | 13,6 | 5,0 | 14,4 |
| Gminy miejsko-wiejskie: | | | | | | |
| Sośnicowice | 6701,9 | 6560,4 | 6530,4 | 6414,8 | 30,0 | 141,5 |
| w tym miasto | 321,7 | 316,8 | 315,2 | 315,0 | 1,6 | 4,9 |
| Toszek | 1689,1 | 1552,0 | 1539,0 | 1479,7 | 13,0 | 137,1 |
| w tym miasto | 89,7 | 89,1 | 89,1 | 87,9 | – | 0,6 |

TABL. 2 (69). POWIERZCHNIA LASÓW W 2013 R. (cd.)

Stan w dniu 31 XII

FOREST AREA IN 2013 (cont.)

As of 31 XII

| WYSZCZEGÓLNIENIE SPECIFICATION gmina miejska urban gmina gmina miejsko-wiejska urban-rural gmina w tym miasto of which city gmina wiejska rural gmina | Ogółem Grand total | Lasy publiczne Public forests | | | | Lasy prywatne Private forests |
|--|-----------------------|-------------------------------|--|--|----------------------------------|----------------------------------|
| | | razem total | własność Skarbu Państwa owned by the State Treasury | | własność gminy owned by gmina | |
| | | | razem total | w tym w zarządzie Lasów Państwowych of which managed by the State Forests | | |
| | | w ha | in ha | | | |
| PODREGION (SUBREGION) GLIWICKI (dok.) (cont.) | | | | | | |
| Powiat gliwicki (dok.) (cont.) | | | | | | |
| Gminy wiejskie: | | | | | | |
| Gierałtowiec | 376,9 | 349,6 | 343,6 | 343,6 | 6,0 | 27,3 |
| Pilchowice | 2140,3 | 1997,1 | 1976,7 | 1969,3 | 20,4 | 143,2 |
| Rudziniec | 5984,1 | 5962,6 | 5956,8 | 5844,1 | 5,8 | 21,5 |
| Wielowieś | 3182,9 | 2964,3 | 2961,2 | 2950,0 | 3,1 | 218,6 |
| Miasta na prawach powiatu: Cities with powiat status: | | | | | | |
| Gliwice | 1480,8 | 1460,9 | 1234,2 | 1229,9 | 226,7 | 19,9 |
| Zabrze | 925,8 | 915,7 | 747,3 | 745,9 | 168,4 | 10,1 |
| PODREGION (SUBREGION) KATOWICKI | 10044,3 | 9915,9 | 9844,5 | 9836,1 | 71,4 | 128,4 |
| Miasta na prawach powiatu: Cities with powiat status: | | | | | | |
| Chorzów | 228,4 | 228,4 | 228,4 | 228,4 | - | - |
| Katowice | 6570,4 | 6460,4 | 6433,5 | 6432,6 | 26,9 | 110,0 |
| Mysłowice | 1677,1 | 1671,0 | 1653,1 | 1645,6 | 17,9 | 6,1 |
| Ruda Śląska | 1531,5 | 1519,2 | 1492,6 | 1492,6 | 26,6 | 12,3 |
| Siemianowice Śląskie | 36,9 | 36,9 | 36,9 | 36,9 | - | - |
| Świętochłowice | - | - | - | - | - | - |
| PODREGION (SUBREGION) RYBNICKI | 29897,4 | 27098,8 | 26848,0 | 26570,5 | 250,8 | 2798,7 |
| Powiat raciborski | 13330,6 | 12772,5 | 12739,8 | 12615,3 | 32,7 | 558,1 |
| Gmina miejska: | | | | | | |
| Racibórz | 230,1 | 217,0 | 212,4 | 207,0 | 4,6 | 13,1 |
| Gminy miejsko-wiejskie: | | | | | | |
| Krzanowice | 21,2 | 10,5 | 10,5 | 7,6 | - | 10,7 |
| w tym miasto | 1,3 | - | - | - | - | 1,3 |
| Kuźnia Raciborska | 9275,1 | 8988,0 | 8977,2 | 8958,9 | 10,8 | 287,2 |
| w tym miasto | 2586,0 | 2579,8 | 2574,1 | 2567,7 | 5,7 | 6,1 |
| Gminy wiejskie: | | | | | | |
| Kornowac | 253,0 | 171,2 | 171,2 | 164,9 | - | 81,8 |
| Krzyżanowice | 220,8 | 210,9 | 203,0 | 174,4 | 7,9 | 9,9 |
| Nędza | 2584,2 | 2503,5 | 2494,3 | 2487,9 | 9,2 | 80,7 |
| Pietrowice Wielkie | 222,8 | 177,5 | 177,5 | 173,2 | - | 45,3 |
| Rudnik | 523,3 | 493,9 | 493,7 | 441,4 | 0,2 | 29,4 |
| Powiat rybnicki | 7212,0 | 6507,0 | 6489,7 | 6460,8 | 17,3 | 705,0 |
| Gmina miejsko-wiejska: | | | | | | |
| Czerwionka-Leszczyny | 4520,3 | 4024,3 | 4013,3 | 4003,4 | 11,0 | 496,0 |
| w tym miasto | 507,1 | 502,2 | 491,2 | 486,4 | 11,0 | 4,9 |
| Gminy wiejskie: | | | | | | |
| Gaszowice | 50,4 | 10,4 | 5,4 | 3,3 | 5,0 | 40,0 |
| Jejkowice | 185,4 | 116,4 | 116,4 | 116,4 | - | 69,0 |
| Lyski | 2126,1 | 2079,1 | 2079,1 | 2062,1 | - | 47,0 |
| Świerklany | 329,9 | 276,9 | 275,6 | 275,6 | 1,3 | 53,0 |

TABL. 2 (69). POWIERZCHNIA LASÓW W 2013 R. (cd.)

Stan w dniu 31 XII

FOREST AREA IN 2013 (cont.)

As of 31 XII

| WYSZCZEGÓLNIENIE SPECIFICATION gmina miejska urban gmina gmina miejsko-wiejska urban-rural gmina w tym miasto of which city gmina wiejska rural gmina | Ogółem Grand total | Lasy publiczne Public forests | | | | Lasy prywatne Private forests |
|--|-----------------------|-------------------------------|--|--|----------------------------------|----------------------------------|
| | | razem total | własność Skarbu Państwa owned by the State Treasury | | własność gminy owned by gmina | |
| | | | razem total | w tym w zarządzie Lasów Państwowych of which managed by the State Forests | | |
| | | w ha | in ha | | | |
| PODREGION (SUBREGION) RYBNICKI (dok.) (cont.) | | | | | | |
| Powiat wodzisławski | 2716,2 | 1938,0 | 1871,8 | 1763,8 | 66,2 | 778,2 |
| Gminy miejskie: | | | | | | |
| Pszów | 255,0 | 236,3 | 220,3 | 206,9 | 16,0 | 18,7 |
| Radlin | 116,1 | 106,0 | 106,0 | 105,0 | – | 10,1 |
| Rydułtowy | 22,6 | 15,0 | 9,6 | 8,6 | 5,4 | 7,6 |
| Wodzisław Śląski | 382,7 | 268,0 | 253,0 | 244,8 | 15,0 | 114,7 |
| Gminy wiejskie: | | | | | | |
| Godów | 393,0 | 160,4 | 160,4 | 141,4 | – | 232,6 |
| Gorzycy | 828,6 | 580,1 | 556,5 | 512,5 | 23,6 | 248,5 |
| Lubomia | 552,5 | 523,9 | 521,7 | 515,4 | 2,2 | 28,6 |
| Markłowice | 113,0 | 45,4 | 44,4 | 29,4 | 1,0 | 67,6 |
| Mszana | 52,8 | 3,0 | – | – | 3,0 | 49,8 |
| Miasta na prawach powiatu: Cities with powiat status: | | | | | | |
| Jastrzębie-Zdrój | 548,1 | 310,1 | 263,1 | 262,9 | 47,0 | 238,0 |
| Rybnik | 4566,5 | 4258,6 | 4182,0 | 4171,7 | 76,6 | 307,9 |
| Zory | 1524,0 | 1312,5 | 1301,5 | 1296,0 | 11,0 | 211,5 |
| PODREGION (SUBREGION) SOSNOWIECKI | 49018,1 | 29355,9 | 28454,2 | 25341,5 | 901,7 | 19662,2 |
| Powiat będziński | 7719,9 | 4748,6 | 4566,4 | 4399,3 | 182,2 | 2971,3 |
| Gminy miejskie: | | | | | | |
| Będzin | 168,9 | 168,9 | 121,1 | 118,1 | 47,8 | – |
| Czeladź | 19,0 | 19,0 | 19,0 | – | – | – |
| Stawków | 1472,6 | 297,8 | 291,8 | 225,0 | 6,0 | 1174,8 |
| Wojkowice | 48,7 | 47,3 | 22,0 | – | 25,3 | 1,4 |
| Gmina miejsko-wiejska: | | | | | | |
| Siewierz | 3519,1 | 2117,7 | 2041,3 | 2020,9 | 76,4 | 1401,4 |
| w tym miasto | 900,2 | 25,5 | 14,6 | – | 10,9 | 874,7 |
| Gminy wiejskie: | | | | | | |
| Bobrowniki | 1113,5 | 1077,4 | 1066,0 | 1062,7 | 11,4 | 36,1 |
| Mierzęcice | 727,6 | 433,0 | 424,6 | 399,2 | 8,4 | 294,6 |
| Psary | 650,6 | 587,6 | 580,7 | 573,5 | 6,9 | 63,0 |
| Powiat zawierciański | 30193,6 | 15407,6 | 15229,6 | 12980,2 | 178,0 | 14786,0 |
| Gminy miejskie: | | | | | | |
| Poreba | 1627,8 | 548,8 | 521,8 | 501,5 | 27,0 | 1079,0 |
| Zawiercie | 1782,6 | 752,6 | 752,6 | 549,7 | – | 1030,0 |
| Gminy miejsko-wiejskie: | | | | | | |
| Łazy | 5744,0 | 3882,0 | 3838,1 | 3387,4 | 43,9 | 1862,0 |
| w tym miasto | 156,0 | 117,0 | 96,1 | 94,7 | 20,9 | 39,0 |
| Ogrodzieniec | 3714,1 | 619,1 | 580,1 | 346,6 | 39,0 | 3095,0 |
| w tym miasto | 1664,8 | 150,8 | 132,8 | 46,4 | 18,0 | 1514,0 |
| Pilica | 3389,8 | 1903,8 | 1857,8 | 1785,4 | 46,0 | 1486,0 |
| w tym miasto | 78,9 | 54,9 | 43,9 | 43,2 | 11,0 | 24,0 |
| Szczekociny | 2971,0 | 1876,0 | 1876,0 | 1738,2 | – | 1095,0 |
| w tym miasto | 210,6 | 139,6 | 139,6 | 135,3 | – | 71,0 |

TABL. 2 (69). POWIERZCHNIA LASÓW W 2013 R. (dok.)

Stan w dniu 31 XII

FOREST AREA IN 2013 (cont.)

As of 31 XII

| WYSZCZEGÓLNIENIE SPECIFICATION gmina miejska urban gmina gmina miejsko-wiejska urban-rural gmina w tym miasto of which city gmina wiejska rural gmina | Ogółem Grand total | Lasy publiczne Public forests | | | | Lasy prywatne Private forests |
|--|-----------------------|-------------------------------|--|--|----------------------------------|----------------------------------|
| | | razem total | własność Skarbu Państwa owned by the State Treasury | | własność gminy owned by gmina | |
| | | | razem total | w tym w zarządzie Lasów Państwowych of which managed by the State Forests | | |
| | | w ha | in ha | | | |
| PODREGION (SUBREGION) SOSNOWIECKI (dok.) (cont.) | | | | | | |
| Powiat zawierciański (dok.) (cont.) | | | | | | |
| Gminy wiejskie: | | | | | | |
| Irządze | 1631,0 | 786,0 | 786,0 | 751,3 | – | 845,0 |
| Kroczyce | 3593,3 | 1011,3 | 1007,0 | 752,6 | 4,3 | 2582,0 |
| Włodowice | 2966,5 | 1809,5 | 1791,7 | 958,1 | 17,8 | 1157,0 |
| Zarnowiec | 2773,5 | 2218,5 | 2218,5 | 2209,5 | – | 555,0 |
| Miasta na prawach powiatu: Cities with powiat status: | | | | | | |
| Dąbrowa Górnicza | 4071,3 | 3098,3 | 2998,1 | 2365,1 | 100,2 | 973,0 |
| Jaworzno | 5607,7 | 5075,9 | 4658,5 | 4657,6 | 417,4 | 531,8 |
| Sosnowiec | 1425,6 | 1025,6 | 1001,7 | 939,4 | 23,9 | 400,1 |
| PODREGION (SUBREGION) TYSKI | 26058,8 | 24911,6 | 24813,9 | 24551,5 | 97,7 | 1147,3 |
| Powiat bieruńsko-łędziński ... | 2288,7 | 2033,1 | 1977,1 | 1897,7 | 56,0 | 255,6 |
| Gminy miejskie: | | | | | | |
| Bieruń | 590,9 | 471,2 | 446,2 | 375,1 | 25,0 | 119,7 |
| Imielin | 321,8 | 278,7 | 273,5 | 273,5 | 5,2 | 43,1 |
| Łędziny | 436,0 | 407,0 | 382,2 | 380,0 | 24,8 | 29,0 |
| Gminy wiejskie: | | | | | | |
| Bojszowy | 879,4 | 835,6 | 835,6 | 833,4 | – | 43,8 |
| Chełm Śląski | 60,6 | 40,6 | 39,6 | 35,7 | 1,0 | 20,1 |
| Powiat mikołowski | 8384,0 | 8134,0 | 8124,3 | 7955,4 | 9,8 | 250,0 |
| Gminy miejskie: | | | | | | |
| Łaziska Górne | 199,3 | 163,8 | 158,9 | 146,8 | 5,0 | 35,5 |
| Mikołów | 2177,9 | 2088,2 | 2084,4 | 1953,7 | 3,8 | 89,7 |
| Orzesze | 4310,2 | 4242,2 | 4242,2 | 4221,2 | – | 68,0 |
| Gminy wiejskie: | | | | | | |
| Ornontowice | 387,1 | 381,9 | 380,9 | 376,9 | 1,0 | 5,2 |
| Wyry | 1309,5 | 1257,9 | 1257,9 | 1256,8 | – | 51,6 |
| Powiat pszczyński | 13203,2 | 12675,2 | 12654,8 | 12641,0 | 20,4 | 528,0 |
| Gmina miejsko-wiejska: | | | | | | |
| Pszczyzna | 4994,3 | 4887,3 | 4875,5 | 4869,7 | 11,8 | 107,0 |
| w tym miasto | 146,6 | 123,6 | 121,4 | 121,4 | 2,2 | 23,0 |
| Gminy wiejskie: | | | | | | |
| Goczałkowice-Zdrój | 88,4 | 81,4 | 81,4 | 78,8 | – | 7,0 |
| Kobiór | 3955,7 | 3955,7 | 3955,7 | 3955,7 | – | – |
| Miedźna | 894,5 | 786,5 | 786,5 | 784,2 | – | 108,0 |
| Pawłowice | 633,3 | 488,3 | 486,2 | 483,8 | 2,1 | 145,0 |
| Suszec | 2637,0 | 2476,0 | 2469,5 | 2468,8 | 6,5 | 161,0 |
| Miasto na prawach powiatu: City with powiat status: | | | | | | |
| Tychy | 2182,9 | 2069,2 | 2057,7 | 2057,5 | 11,6 | 113,7 |

TABL. 3 (70). **GRUNTY NIELEŚNE ZALESIONE I PRZEZNACZONE DO ZALESIENIA W 2013 R.**
NON-FOREST LAND AFFORESTED AND DESIGNATED FOR AFFORESTATION IN 2013

| WYSZCZEGÓLNIENIE SPECIFICATION gmina miejska urban gmina gmina miejsko-wiejska urban-rural gmina w tym miasto of which city gmina wiejska rural gmina | Zalesienia gruntów nieleśnych ^a Afforestation of non-forest land ^a | | | | Powierzchnia gruntów nieleśnych przeznaczonych do zalesienia (stan w dniu 31 XII) Non-forest land designated for afforestation (as of 31 XII) | |
|--|---|---------------------|--|---------------------|---|--|
| | ogółem grand total | publiczne public | | prywatne private | razem total | w tym w zarządzie Lasów Państwowych of which managed by the State Forests |
| | | razem total | w tym w zarządzie Lasów Państwowych of which managed by the State Forests | | | |
| w ha in ha | | | | | | |
| WOJEWÓDZTWO VOIVODSHIP | 44,0 | 2,0 | 0,9 | 42,0 | 360,4 | 20,4 |
| PODREGION (SUBREGION) | | | | | | |
| BIELSKI | - | - | - | - | 0,6 | 0,6 |
| Powiat bielski | - | - | - | - | 0,4 | 0,4 |
| Gminy wiejskie: | | | | | | |
| Jasienica | - | - | - | - | 0,3 | 0,3 |
| Jaworze | - | - | - | - | 0,0 | 0,0 |
| Kozy | - | - | - | - | 0,1 | 0,1 |
| Miasto na prawach powiatu: City with powiat status: | | | | | | |
| Bielsko-Biała | - | - | - | - | 0,2 | 0,2 |
| PODREGION (SUBREGION) | | | | | | |
| CZĘSTOCHOWSKI | 34,6 | 0,9 | 0,9 | 33,7 | 8,4 | 8,4 |
| Powiat częstochowski | 27,6 | 0,9 | 0,9 | 26,7 | 8,4 | 8,4 |
| Gmina miejsko-wiejska: | | | | | | |
| Koniecpol | 11,0 | - | - | 11,0 | - | - |
| w tym miasto | 2,3 | - | - | 2,3 | - | - |
| Gminy wiejskie: | | | | | | |
| Dąbrowa Zielona..... | 1,8 | 0,9 | 0,9 | 0,9 | - | - |
| Janów | 1,4 | - | - | 1,4 | 0,1 | 0,1 |
| Lelów | 3,4 | - | - | 3,4 | 0,1 | 0,1 |
| Mykanów | 1,4 | - | - | 1,4 | - | - |
| Olsztyn | - | - | - | - | 1,1 | 1,1 |
| Przyrów | 8,6 | - | - | 8,6 | 7,1 | 7,1 |
| Powiat kłobucki | 7,0 | - | - | 7,0 | - | - |
| Gmina miejsko-wiejska: | | | | | | |
| Kłobuck | 3,9 | - | - | 3,9 | - | - |
| w tym miasto | 3,9 | - | - | 3,9 | - | - |
| Gminy wiejskie: | | | | | | |
| Miedźno | 1,7 | - | - | 1,7 | - | - |
| Opatów | 0,6 | - | - | 0,6 | - | - |
| Popów | 0,4 | - | - | 0,4 | - | - |
| Wręczyca Wielka | 0,4 | - | - | 0,4 | - | - |

^a Użytków rolnych i nieużytków przeznaczonych do zalesienia w planie zagospodarowania przestrzennego.

^a Agricultural land and wasteland designated for afforestation in the land development plan.

TABL. 3 (70). GRUNTY NIELEŚNE ZALESIONE I PRZEZNACZONE DO ZALESIENIA W 2013 R. (dok.)

NON-FOREST LAND AFFORESTED AND DESIGNATED FOR AFFORESTATION IN 2013 (cont.)

| WYSZCZEGÓLNIENIE SPECIFICATION gmina miejska urban gmina gmina miejsko-wiejska urban-rural gmina w tym miasto of which city gmina wiejska rural gmina | Zalesienia gruntów nieleśnych ^a Afforestation of non-forest land ^a | | | | Powierzchnia gruntów nieleśnych przeznaczonych do zalesienia (stan w dniu 31 XII) Non-forest land designated for afforestation (as of 31 XII) | |
|--|---|---------------------|--|---------------------|---|--|
| | ogółem grand total | publiczne public | | prywatne private | razem total | w tym w zarządzie Lasów Państwowych of which managed by the State Forests |
| | | razem total | w tym w zarządzie Lasów Państwowych of which managed by the State Forests | | | |
| w ha in ha | | | | | | |
| PODREGION (SUBREGION) | | | | | | |
| GLIWICKI | - | - | - | - | 9,6 | 9,6 |
| Powiat gliwicki | - | - | - | - | 9,6 | 9,6 |
| Gmina miejsko-wiejska: | | | | | | |
| Sośnicowice | - | - | - | - | 9,6 | 9,6 |
| w tym miasto | - | - | - | - | - | - |
| PODREGION (SUBREGION) | | | | | | |
| RYBNICKI | 1,1 | 1,1 | - | - | - | - |
| Powiat raciborski | 0,2 | 0,2 | - | - | - | - |
| Gmina miejska: | | | | | | |
| Racibórz | 0,2 | 0,2 | - | - | - | - |
| Powiat wodzisławski | 0,9 | 0,9 | - | - | - | - |
| Gmina miejska: | | | | | | |
| Pszów | 0,9 | 0,9 | - | - | - | - |
| PODREGION (SUBREGION) | | | | | | |
| SOSNOWIECKI | 8,3 | - | - | 8,3 | 341,7 | 1,7 |
| Powiat będziński | 2,7 | - | - | 2,7 | 60,0 | - |
| Gmina miejska: | | | | | | |
| Będzin | 2,0 | - | - | 2,0 | - | - |
| Sławków | 0,7 | - | - | 0,7 | 60,0 | - |
| Powiat zawierciański | 5,6 | - | - | 5,6 | - | - |
| Gmina miejsko-wiejska: | | | | | | |
| Szczekociny | 3,4 | - | - | 3,4 | - | - |
| w tym miasto | - | - | - | - | - | - |
| Gmina wiejska: | | | | | | |
| Kroczyce | 2,2 | - | - | 2,2 | - | - |
| Miasta na prawach powiatu: | | | | | | |
| Cities with powiat status: | | | | | | |
| Dąbrowa Górnicza | - | - | - | - | 280,0 | - |
| Jaworzno | - | - | - | - | 1,7 | 1,7 |

^a Użytków rolnych i nieużytków przeznaczonych do zalesienia w planie zagospodarowania przestrzennego.^a Agricultural land and wasteland designated for afforestation in the land development plan.

TABL. 4 (71). LASY NIESTANOWIĄCE WŁASNOŚCI SKARBU PAŃSTWA W 2013 R.
 FORESTS NOT OWNED BY THE STATE TREASURY IN 2013

| WYSZCZEGÓLNIENIE SPECIFICATION | Powierzchnia gruntów leśnych ^a Forest land ^a | | | | Lasy ochronne w % powierzchni gruntów leśnych ^a Protective forests in % of forest land ^a | Odnowienia i zalesienia Renewals and afforestations | | Pozys- kanie drewna (grubizny) w dam ³ Removals (timber) in dam ³ |
|---|---|--|--|---------------|--|---|--|--|
| | ogółem total | w tym własność of which property of | | | | ogółem total | w tym zalesienia ^b of which affore- stations ^b | |
| | | osób fizycznych natural persons | wspólnot grunto- wych land coopera- tives | gmin gmina | | | | |
| | w ha | | in ha | | | w ha | | |
| WOJEWÓDZTWO VOIVODSHIP | 82843,1 | 70211,4 | 7532,6 | 3772,0 | 16,0 | 231,3 | 43,1 | 101,0 |
| Podregion (Subregion) bielski | 31141,4 | 26851,9 | 3150,9 | 698,6 | 27,3 | 132,7 | – | 59,8 |
| Powiaty: Powiats: | | | | | | | | |
| bielski | 3014,4 | 2316,7 | 383,0 | 149,7 | 0,4 | 2,0 | – | 2,8 |
| cieszyński | 8221,0 | 7544,2 | 430,0 | 66,8 | 92,6 | 34,7 | – | 27,2 |
| żywiecki | 19024,2 | 16584,1 | 2337,9 | 11,2 | – | 88,1 | – | 26,5 |
| Miasto na prawach powiatu: City with powiat status: | | | | | | | | |
| Bielsko-Biała | 881,8 | 407,0 | – | 470,8 | 100,0 | 7,9 | – | 3,3 |
| Podregion (Subregion) bytomski | 3460,5 | 2916,3 | 19,5 | 289,4 | 4,2 | 0,6 | – | 2,5 |
| Powiaty: Powiats: | | | | | | | | |
| lubliniecki | 2388,6 | 2049,4 | – | 143,9 | 4,6 | 0,6 | – | 1,5 |
| tarnogórski | 1064,7 | 866,0 | 19,5 | 143,8 | 3,2 | – | – | 1,0 |
| Miasta na prawach powiatu: Cities with powiat status: | | | | | | | | |
| Bytom | – | – | – | – | – | – | – | – |
| Piekary Śląskie | 7,2 | 0,9 | – | 1,6 | – | – | – | – |
| Podregion (Subregion) częstochoowski | 21870,1 | 19281,3 | 1426,1 | 932,7 | – | 57,2 | 33,7 | 15,6 |
| Powiaty: Powiats: | | | | | | | | |
| częstochoowski | 10440,1 | 9048,0 | 738,0 | 565,1 | – | 33,7 | 26,7 | 8,2 |
| kłobucki | 5674,7 | 4938,3 | 419,1 | 229,3 | – | 17,5 | 7,0 | 3,5 |
| myszkowski | 5546,3 | 5171,0 | 269,0 | 106,3 | – | 6,0 | – | 3,9 |
| Miasto na prawach powiatu: City with powiat status: | | | | | | | | |
| Częstochowa | 209,0 | 124,0 | – | 32,0 | – | – | – | 0,1 |
| Podregion (Subregion) gliwicki | 1277,6 | 735,9 | – | 497,7 | 59,6 | 3,7 | – | 1,5 |
| Powiat gliwicki | 834,7 | 705,9 | – | 84,8 | 62,9 | 0,1 | – | 0,9 |
| Miasta na prawach powiatu: Cities with powiat status: | | | | | | | | |
| Gliwice | 256,0 | 19,9 | – | 236,1 | 92,2 | 1,0 | – | 0,2 |
| Zabrze | 187,0 | 10,1 | – | 176,8 | – | 2,6 | – | 0,4 |

^a Stan w dniu 31 XII. ^b Użytków rolnych i nieużytków przeznaczonych do zalesienia w planie zagospodarowania przestrzennego.

^a As of 31 XII. ^b Agricultural land and wasteland designated for afforestation in the land development plan.

TABL. 4 (71). LASY NIESTANOWIĄCE WŁASNOŚCI SKARBU PAŃSTWA W 2013 R. (dok.)
FORESTS NOT OWNED BY THE STATE TREASURY IN 2013 (cont.)

| WYSZCZEGÓLNIENIE SPECIFICATION | Powierzchnia gruntów leśnych ^a Forest land ^d | | | | Lasy ochronne w % powierzchni gruntów leśnych ^a Protective forests in % of forest land ^d | Odnowienia i zalesienia Renewals and afforestations | | Pozys- kanie drewna (grubizny) w dam ³ Removals (timber) in dam ³ |
|---|---|--|--|---------------|--|---|--|--|
| | ogółem total | w tym własność of which property of | | | | ogółem total | w tym zalesienia ^b of which affore- stations ^b | |
| | | osób fizycznych natural persons | wspólnot grunto- wych land coopera- tives | gmin gmina | | | | |
| | w ha | | in ha | | | w ha | | |
| Podregion (Subregion) katowicki | 199,8 | 101,5 | - | 71,4 | 84,3 | - | - | 0,0 |
| Miasta na prawach powiatu: Cities with powiat status: | | | | | | | | |
| Chorzów | - | - | - | - | - | - | - | - |
| Katowice | 136,9 | 83,1 | - | 26,9 | 78,5 | - | - | 0,0 |
| Mysłowice | 24,0 | 6,1 | - | 17,9 | 100,0 | - | - | - |
| Ruda Śląska | 38,9 | 12,3 | - | 26,6 | 94,9 | - | - | - |
| Siemianowice Śląskie Świętochłowice | - | - | - | - | - | - | - | - |
| Podregion (Subregion) rybnicki | 3050,9 | 2735,7 | - | 252,2 | 9,4 | 3,6 | 1,1 | 1,7 |
| Powiaty: Powiats: | | | | | | | | |
| raciborski | 590,8 | 522,1 | - | 32,7 | 0,4 | 0,2 | 0,2 | 0,8 |
| rybnicki | 722,3 | 705,0 | - | 17,3 | - | - | - | 0,4 |
| wodzisławski | 844,4 | 778,2 | - | 66,2 | - | 0,9 | 0,9 | 0,2 |
| Miasta na prawach powiatu: Cities with powiat status: | | | | | | | | |
| Jastrzębie-Zdrój | 285,0 | 211,0 | - | 47,0 | 100,0 | 2,5 | - | 0,2 |
| Rybnik | 385,9 | 307,9 | - | 78,0 | - | - | - | 0,1 |
| Żory | 222,5 | 211,5 | - | 11,0 | - | - | - | 0,1 |
| Podregion (Subregion) sosnowiecki | 20594,2 | 16504,0 | 2936,1 | 932,1 | 15,1 | 33,3 | 8,3 | 19,5 |
| Powiaty: Powiats: | | | | | | | | |
| będziński | 3160,1 | 1085,3 | 1886,0 | 188,8 | 58,2 | 9,1 | 2,7 | 3,9 |
| zawierciański | 14964,0 | 14065,0 | 542,0 | 178,0 | - | 15,1 | 5,6 | 13,9 |
| Miasta na prawach powiatu: Cities with powiat status: | | | | | | | | |
| Dąbrowa Górnicza | 1074,0 | 801,0 | 140,0 | 101,0 | - | - | - | 0,1 |
| Jaworzno | 969,8 | 520,7 | - | 438,0 | 87,7 | 1,2 | - | 0,7 |
| Sosnowiec | 426,3 | 32,0 | 368,1 | 26,3 | 100,0 | 7,9 | - | 0,9 |
| Podregion (Subregion) tyski | 1248,6 | 1084,7 | - | 98,0 | 20,7 | 0,2 | - | 0,4 |
| Powiaty: Powiats: | | | | | | | | |
| bieruńsko-łędziński | 315,0 | 247,1 | - | 56,0 | 19,0 | - | - | 0,1 |
| mikołowski | 259,7 | 233,6 | - | 9,8 | 76,2 | - | - | 0,0 |
| pszczyński | 548,7 | 502,0 | - | 20,7 | - | 0,2 | - | 0,3 |
| Miasto na prawach powiatu: City with powiat status: | | | | | | | | |
| Tychy | 125,2 | 102,1 | - | 11,6 | - | - | - | - |

^a Stan w dniu 31 XII. ^b Użytków rolnych i nieużytków przeznaczonych do zalesienia w planie zagospodarowania przestrzennego.

^a As of 31 XII. ^b Agricultural land and wasteland designated for afforestation in the land development plan.

DZIAŁ XI TRANSPORT

Uwagi ogólne

1. Drogi publiczne, na podstawie przepisów ustawy z dnia 21 III 1985 r. o drogach publicznych (tekst jednolity Dz. U. z 2013 r., poz. 260, z późniejszymi zmianami), dzielą się na następujące kategorie: drogi krajowe, wojewódzkie, powiatowe i gminne.

Do **dróg powiatowych** zalicza się drogi (poza krajowymi i wojewódzkimi) stanowiące połączenia miast będących siedzibami powiatów z siedzibami gmin i siedzib gmin między sobą.

Do **dróg gminnych** zalicza się drogi o znaczeniu lokalnym, stanowiące uzupełniającą sieć dróg (poza krajowymi, wojewódzkimi i powiatowymi) służącą miejscowym potrzebom, z wyłączeniem dróg wewnętrznych.

Do **dróg o nawierzchni twardej** zalicza się drogi o nawierzchni twardej ulepszonej (z kostki kamiennej, klinkieru, betonu, z płyt kamiennobetonowych, bitumu) oraz drogi o nawierzchni nieulepszonej (tłuczniowej i brukowej).

2. Dane Komendy Głównej Policji o wypadkach drogowych wygenerowane zostały z systemu Ewidencji Wypadków i Kolidacji na dzień 17 II 2014 r. Obejmują zdarzenia mające związek z ruchem pojazdów na drogach publicznych, w wyniku których nastąpiła śmierć lub uszkodzenie ciała osób.

Za **śmiertelną ofiarę wypadku drogowego** uznano osobę zmarłą (w wyniku doznanych obrażeń) na miejscu wypadku lub w ciągu 30 dni.

Za **ranną ofiarę wypadku drogowego** uznano osobę, która doznała obrażeń ciała i otrzymała pomoc lekarską.

CHAPTER XI TRANSPORT

General notes

1. Public roads on the basis of the Law on Public Roads dated 21 III 1985 (uniform text, Journal of Laws from 2013, item 260, with later amendments) are divided into the following categories: national, regional, district and communal roads.

District roads include roads (excluding national and regional roads), which link district capital cities with commune capital cities and commune capital cities with other such cities.

Communal roads are local roads which supplement the road network (excluding national, regional and district roads) serving regional needs, excluding internal roads.

Hard surface roads include roads with improved hard surface (cobble stone, clinker, concrete, stone and concrete slabs, bitumen) and roads with unimproved surface (with macadam or cobbled surface).

2. Data of the National Police Headquarters regarding road traffic accidents were extracted from the Accident and Collision Register as of 17 II 2014. Road traffic accidents cover events connected with the movement of vehicles on public roads as a result of which death or injury occurred.

A **road traffic accident fatality** is understood as a person who died (as a result of injuries incurred) at the scene of the accident or within the course of 30 days.

A **road traffic accident injury** is understood as a person who incurred injuries and received medical attention.

TABL. 1 (72). DROGI PUBLICZNE W 2013 R.

Stan w dniu 31 XII

PUBLIC ROADS IN 2013

As of 31 XII

| WYSZCZEGÓLNIENIE SPECIFICATION | Drogi powiatowe <i>District roads</i> | | | | Drogi gminne <i>Communal roads</i> | | | |
|---|--|--|--|-------------------------------------|--|--|---|-------------------------------------|
| | o nawierzchni twardej <i>hard surface</i> | | | gruntowe <i>unsur- faced</i> | o nawierzchni twardej <i>hard surface</i> | | | gruntowe <i>unsur- faced</i> |
| | ogółem <i>total</i> | na 100 km ² <i>per</i> 100 km ² | z liczby ogółem o nawierz- chni ulepszonej <i>of total</i> <i>improved</i> <i>surface</i> | | ogółem <i>total</i> | na 100 km ² <i>per</i> 100 km ² | z liczby ogółem o nawierz- chni ulepszo- nej <i>of total</i> <i>improved</i> <i>surface</i> | |
| | w km | | <i>in km</i> | | w km | | <i>in km</i> | |
| WOJEWÓDZTWO VOIVODSHIP | 6092,5 | 49,4 | 6040,1 | 294,0 | 14442,0 | 117,1 | 12896,0 | 3715,3 |
| Podregion (Subregion) | | | | | | | | |
| bielski | 1115,1 | 47,4 | 1114,9 | 6,3 | 3429,3 | 145,7 | 3037,9 | 733,6 |
| Powiaty: <i>Powiats:</i> | | | | | | | | |
| bielski | 305,4 | 66,6 | 305,4 | 1,3 | 863,9 | 188,4 | 752,3 | 244,4 |
| cieszyński | 362,5 | 49,6 | 362,5 | – | 1252,2 | 171,5 | 1128,0 | 179,0 |
| żywiecki | 334,9 | 32,2 | 334,7 | 5,0 | 905,3 | 87,0 | 783,4 | 263,4 |
| Miasto na prawach powiatu: <i>City with powiat status:</i> | | | | | | | | |
| Bielsko-Biała | 112,3 | 90,2 | 112,3 | – | 407,9 | 327,6 | 374,2 | 46,8 |
| Podregion (Subregion) | | | | | | | | |
| bytomski | 624,0 | 39,6 | 608,9 | 32,8 | 1161,0 | 73,7 | 870,5 | 628,7 |
| Powiaty: <i>Powiats:</i> | | | | | | | | |
| lubliniecki | 262,0 | 31,9 | 248,0 | 13,0 | 589,3 | 71,7 | 359,8 | 395,9 |
| tarnogórski | 267,9 | 41,6 | 267,3 | 19,7 | 373,0 | 57,9 | 315,6 | 216,8 |
| Miasta na prawach powiatu: <i>Cities with powiat status:</i> | | | | | | | | |
| Bytom | 58,2 | 83,8 | 58,2 | – | 115,6 | 166,5 | 112,4 | 6,0 |
| Piekary Śląskie | 35,9 | 89,8 | 35,4 | 0,1 | 83,1 | 207,9 | 82,7 | 10,0 |
| Podregion (Subregion) | | | | | | | | |
| częstochoowski | 1203,7 | 39,5 | 1197,3 | 57,3 | 2002,0 | 65,6 | 1634,9 | 1253,3 |
| Powiaty: <i>Powiats:</i> | | | | | | | | |
| częstochoowski | 550,3 | 36,2 | 545,7 | 27,6 | 861,2 | 56,6 | 661,1 | 567,3 |
| kłobucki | 362,9 | 40,8 | 362,9 | 19,3 | 478,4 | 53,8 | 371,5 | 231,0 |
| myszkowski | 162,3 | 33,9 | 160,6 | 9,6 | 398,1 | 83,1 | 350,9 | 266,2 |
| Miasto na prawach powiatu: <i>City with powiat status:</i> | | | | | | | | |
| Częstochowa | 128,2 | 80,3 | 128,1 | 0,8 | 264,3 | 165,5 | 251,4 | 188,8 |
| Podregion (Subregion) | | | | | | | | |
| gliwicki | 439,6 | 50,0 | 439,6 | 30,8 | 921,1 | 104,8 | 774,2 | 232,0 |
| Powiat gliwicki | 263,9 | 39,7 | 263,9 | 30,8 | 498,8 | 75,1 | 352,5 | 209,4 |
| Miasta na prawach powiatu: <i>Cities with powiat status:</i> | | | | | | | | |
| Gliwice | 125,2 | 93,5 | 125,2 | – | 205,2 | 153,3 | 205,2 | 22,6 |
| Zabrze | 50,5 | 62,8 | 50,5 | – | 217,1 | 270,0 | 216,5 | – |

TABL. 1 (72). DROGI PUBLICZNE W 2013 R. (dok.)

Stan w dniu 31 XII

PUBLIC ROADS IN 2013 (cont.)

As of 31 XII

| WYSZCZEGÓLNIENIE SPECIFICATION | Drogi powiatowe District roads | | | | Drogi gminne Communal roads | | | |
|--|---------------------------------------|---|---|-----------------------------|---------------------------------------|---|---|-----------------------------|
| | o nawierzchni twardej hard surface | | | gruntowe unsur- faced | o nawierzchni twardej hard surface | | | gruntowe unsur- faced |
| | ogółem total | na 100 km ² per 100 km ² | z liczby ogółem o nawierz- chni ulepszonej of total improved surface | | ogółem total | na 100 km ² per 100 km ² | z liczby ogółem o nawierz- chni ulepszonej of total improved surface | |
| w km in km | | | | | | | | |
| Podregion (Subregion) katowicki | 442,1 | 116,3 | 441,7 | 0,3 | 2359,2 | 620,8 | 2356,1 | 70,6 |
| Miasta na prawach powiatu: Cities with powiat status: | | | | | | | | |
| Chorzów | 51,5 | 154,9 | 51,5 | 0,3 | 78,4 | 235,9 | 77,5 | 1,5 |
| Katowice | 192,7 | 117,0 | 192,3 | – | 283,4 | 172,1 | 283,2 | 35,5 |
| Mysłowice | 63,8 | 97,2 | 63,8 | – | 116,1 | 176,9 | 116,1 | 11,8 |
| Ruda Śląska | 64,7 | 83,2 | 64,7 | – | 149,3 | 192,1 | 149,0 | 18,3 |
| Siemianowice Śląskie | 47,2 | 185,1 | 47,2 | – | 1687,5 | 6617,6 | 1687,5 | 3,5 |
| Świętochłowice | 22,2 | 166,8 | 22,2 | – | 44,5 | 334,3 | 42,8 | – |
| Podregion (Subregion) rybnicki | 677,2 | 50,1 | 666,9 | 16,8 | 1798,7 | 133,0 | 1687,8 | 213,5 |
| Powiaty: Powiats: | | | | | | | | |
| raciborski | 164,2 | 30,2 | 159,4 | 6,0 | 396,2 | 72,9 | 371,5 | 64,4 |
| rybnicki | 107,2 | 47,9 | 105,1 | – | 285,3 | 127,6 | 223,7 | 48,3 |
| wodzisławski | 202,6 | 70,7 | 199,9 | 2,4 | 529,0 | 184,5 | 514,3 | 7,6 |
| Miasta na prawach powiatu: Cities with powiat status: | | | | | | | | |
| Jastrzębie-Zdrój | 61,5 | 72,1 | 61,5 | – | 227,4 | 266,5 | 219,3 | 33,7 |
| Rybnik | 93,0 | 62,7 | 92,3 | 4,9 | 249,6 | 168,2 | 248,6 | 37,9 |
| Zory | 48,7 | 75,3 | 48,7 | 3,5 | 111,2 | 172,0 | 110,4 | 21,6 |
| Podregion (Subregion) sosnowiecki | 1058,9 | 58,9 | 1040,1 | 120,6 | 1657,8 | 92,2 | 1488,8 | 371,4 |
| Powiaty: Powiats: | | | | | | | | |
| będziński | 288,7 | 79,3 | 277,0 | 30,7 | 378,2 | 103,9 | 325,4 | 36,9 |
| zawierciański | 477,3 | 47,6 | 475,9 | 84,4 | 639,9 | 63,8 | 548,1 | 258,1 |
| Miasta na prawach powiatu: Cities with powiat status: | | | | | | | | |
| Dąbrowa Górnicza | 89,9 | 47,6 | 89,9 | – | 255,1 | 135,2 | 249,1 | 16,2 |
| Jaworzno | 103,0 | 67,5 | 97,3 | 5,5 | 169,1 | 110,8 | 152,1 | 42,0 |
| Sosnowiec | 100,0 | 109,8 | 100,0 | – | 215,5 | 236,7 | 214,1 | 18,2 |
| Podregion (Subregion) tyski | 531,9 | 56,3 | 530,7 | 29,1 | 1112,9 | 117,9 | 1045,8 | 212,2 |
| Powiaty: Powiats: | | | | | | | | |
| bieruńsko-lędziński | 97,1 | 61,4 | 97,1 | 4,0 | 265,6 | 167,9 | 250,0 | 16,5 |
| mikołowski | 151,5 | 65,0 | 151,5 | – | 288,4 | 123,7 | 256,0 | 58,1 |
| pszczyński | 201,4 | 42,7 | 200,2 | 24,3 | 418,1 | 88,7 | 399,8 | 109,8 |
| Miasto na prawach powiatu: City with powiat status: | | | | | | | | |
| Tychy | 81,9 | 100,1 | 81,9 | 0,8 | 140,8 | 172,1 | 140,0 | 27,8 |

Źródło: dane Generalnej Dyrekcji Dróg Krajowych i Autostrad.

Source: data of the General Directorate for National Roads and Motorways.

TABL. 2 (73). POJAZDY SAMOCHODOWE I CIĄGNIKI ZAREJESTROWANE^a W 2013 R.

Stan w dniu 31 XII

ROAD VEHICLES AND TRACTORS IN VEHICLE REGISTER^a IN 2013

As of 31 XII

| WYSZCZEGÓLNIENIE SPECIFICATION | Ogółem Total | W tym Of which | | | | |
|--|-----------------|-------------------------------------|-------------------|--|--|--------------------------|
| | | samochody osobowe passenger cars | autobusy buses | samochody ciężarowe i ciągniki siodłowe ^b lorries and road tractors ^b | ciągniki balastowe i rolnicze ballast and agricultural tractors | motocykle motorcycles |
| WOJEWÓDZTWO VOIVODSHIP | 2795667 | 2273850 | 10321 | 327135 | 58426 | 107574 |
| Podregion (Subregion) | | | | | | |
| bielski | 418056 | 335430 | 1399 | 51450 | 10555 | 16607 |
| Powiaty: Powiats: | | | | | | |
| bielski | 105120 | 84804 | 280 | 12315 | 2723 | 4414 |
| cieszyński | 113456 | 92507 | 369 | 11759 | 4068 | 4037 |
| żywiecki | 89874 | 69608 | 438 | 10922 | 3302 | 5105 |
| Miasto na prawach powiatu: City with powiat status: | | | | | | |
| Bielsko-Biała | 109606 | 88511 | 312 | 16454 | 462 | 3051 |
| Podregion (Subregion) | | | | | | |
| bytomski | 244704 | 200242 | 774 | 26189 | 4997 | 11039 |
| Powiaty: Powiats: | | | | | | |
| lubliniecki | 55113 | 41570 | 146 | 5793 | 3090 | 4094 |
| tarnogórski | 77858 | 62716 | 271 | 9681 | 1540 | 3098 |
| Miasta na prawach powiatu: Cities with powiat status: | | | | | | |
| Bytom | 81698 | 70755 | 230 | 7341 | 158 | 2844 |
| Piekary Śląskie | 30035 | 25201 | 127 | 3374 | 209 | 1003 |
| Podregion (Subregion) | | | | | | |
| częstochoowski | 373405 | 282588 | 1100 | 50101 | 15215 | 21705 |
| Powiaty: Powiats: | | | | | | |
| częstochoowski | 102252 | 74665 | 242 | 12413 | 6499 | 7611 |
| kłobucki | 73633 | 53672 | 176 | 9186 | 4803 | 5341 |
| myszkowski | 61089 | 45855 | 184 | 8814 | 2975 | 2910 |
| Miasto na prawach powiatu: City with powiat status: | | | | | | |
| Częstochowa | 136431 | 108396 | 498 | 19688 | 938 | 5843 |
| Podregion (Subregion) | | | | | | |
| gliwicki | 285031 | 239057 | 915 | 30666 | 3390 | 9162 |
| Powiat gliwicki | 70786 | 58728 | 130 | 6636 | 2548 | 2337 |
| Miasta na prawach powiatu: Cities with powiat status: | | | | | | |
| Gliwice | 123995 | 104256 | 622 | 13906 | 653 | 3677 |
| Zabrze | 90250 | 76073 | 163 | 10124 | 189 | 3148 |

^a Bez trolejbusów. ^b Łącznie z samochodami ciężarowo-osobowymi.^a Excluding trolley buses. ^b Including vans.

TABL. 2 (73). **POJAZDY SAMOCHODOWE I CIĄGNIKI ZAREJESTROWANE^d W 2013 R. (dok.)**

Stan w dniu 31 XII

ROAD VEHICLES AND TRACTORS IN VEHICLE REGISTER^d IN 2013 (cont.)

As of 31 XII

| WYSZCZEGÓLNIENIE SPECIFICATION | Ogółem Total | W tym Of which | | | | |
|--|-----------------|---|-------------------|--|--|--------------------------|
| | | samochody osobowe passenger cars | autobusy buses | samochody ciężarowe i ciągniki siodłowe ^b lorries and road tractors ^b | ciągniki balastowe i rolnicze ballast and agricultural tractors | motocykle motorcycles |
| Podregion (Subregion) | | | | | | |
| katowicki | 442242 | 364830 | 2209 | 57514 | 1440 | 13083 |
| Miasta na prawach powiatu: Cities with powiat status: | | | | | | |
| Chorzów | 50358 | 43052 | 101 | 5203 | 115 | 1617 |
| Katowice | 218852 | 173811 | 1540 | 35382 | 718 | 5538 |
| Mysłowice | 42899 | 36583 | 223 | 4439 | 225 | 1196 |
| Ruda Śląska | 71249 | 61247 | 257 | 6340 | 227 | 2663 |
| Siemianowice Śląskie | 34849 | 29914 | 49 | 3352 | 118 | 1231 |
| Świętochłowice | 24035 | 20223 | 39 | 2798 | 37 | 838 |
| Podregion (Subregion) | | | | | | |
| rybnicki | 373954 | 314290 | 1334 | 34299 | 8373 | 13739 |
| Powiaty: Powiats: | | | | | | |
| raciborski | 61731 | 49042 | 251 | 6056 | 3591 | 2406 |
| rybnicki | 49047 | 41289 | 96 | 4343 | 1111 | 1988 |
| wodzisławski | 94263 | 80702 | 136 | 8101 | 1960 | 2943 |
| Miasta na prawach powiatu: Cities with powiat status: | | | | | | |
| Jastrzębie-Zdrój | 50601 | 43556 | 229 | 3732 | 788 | 2071 |
| Rybnik | 81510 | 68422 | 303 | 8573 | 528 | 3211 |
| Żory | 36802 | 31279 | 319 | 3494 | 395 | 1120 |
| Podregion (Subregion) | | | | | | |
| sosnowiecki | 412195 | 339157 | 1825 | 46027 | 8724 | 13569 |
| Powiaty: Powiats: | | | | | | |
| będziński | 94907 | 77057 | 280 | 11923 | 2024 | 2870 |
| zawierciański | 69195 | 52759 | 215 | 7717 | 5512 | 2409 |
| Miasta na prawach powiatu: Cities with powiat status: | | | | | | |
| Dąbrowa Górnicza | 76255 | 63216 | 240 | 9163 | 568 | 2401 |
| Jaworzno | 52992 | 44068 | 443 | 5217 | 368 | 2594 |
| Sosnowiec | 118846 | 102057 | 647 | 12007 | 252 | 3295 |
| Podregion (Subregion) | | | | | | |
| tyski | 246080 | 198256 | 765 | 30889 | 5732 | 8670 |
| Powiaty: Powiats: | | | | | | |
| bieruńsko-lędziński | 35855 | 29486 | 87 | 3488 | 936 | 1519 |
| mikołowski | 60499 | 49476 | 147 | 7089 | 1053 | 2289 |
| pszczyński | 72544 | 58084 | 230 | 8027 | 3151 | 2549 |
| Miasto na prawach powiatu: City with powiat status: | | | | | | |
| Tychy | 77182 | 61210 | 301 | 12285 | 592 | 2313 |

^a Bez trolejbusów. ^b Łącznie z samochodami ciężarowo-osobowymi.

Źródło: dane Ministerstwa Spraw Wewnętrznych.

^a Excluding trolley buses. ^b Including vans.

Source: data of the Ministry of the Interior.

TABL. 3 (74). WYPADKI DROGOWE^a I ICH OFIARY W 2013 R.ROAD TRAFFIC ACCIDENTS^a AND THEIR CASUALTIES IN 2013

| WYSZCZEGÓLNIENIE SPECIFICATION | Wypadki Accidents | Ofiary wypadków Road traffic casualties | |
|---|----------------------|--|------------------|
| | | śmiertelne fatalities | ranni injured |
| WOJEWÓDZTWO VOIVODSHIP | 4529 | 267 | 5506 |
| Podregion (Subregion) | | | |
| bielski | 649 | 33 | 830 |
| Powiaty: <i>Powiats:</i> | | | |
| bielski | 102 | 7 | 130 |
| cieszyński | 182 | 10 | 243 |
| żywiecki | 264 | 9 | 332 |
| Miasto na prawach powiatu: <i>City with powiat status:</i> | | | |
| Bielsko-Biała | 101 | 7 | 125 |
| Podregion (Subregion) | | | |
| bytomski | 445 | 22 | 535 |
| Powiaty: <i>Powiats:</i> | | | |
| lubliniecki | 59 | 8 | 68 |
| tarnogórski | 202 | 7 | 245 |
| Miasta na prawach powiatu: <i>Cities with powiat status:</i> | | | |
| Bytom | 121 | 4 | 140 |
| Piekary Śląskie | 63 | 3 | 82 |
| Podregion (Subregion) | | | |
| częstochoowski | 826 | 49 | 1047 |
| Powiaty: <i>Powiats:</i> | | | |
| częstochoowski | 233 | 22 | 313 |
| kłobucki | 50 | 10 | 54 |
| myszkowski | 118 | 5 | 151 |
| Miasto na prawach powiatu: <i>City with powiat status:</i> | | | |
| Częstochowa | 425 | 12 | 529 |
| Podregion (Subregion) | | | |
| gliwicki | 562 | 23 | 667 |
| Powiat gliwicki | 114 | 8 | 142 |
| Miasta na prawach powiatu: <i>Cities with powiat status:</i> | | | |
| Gliwice | 243 | 5 | 296 |
| Zabrze | 205 | 10 | 229 |

^a Zarejestrowane przez Policję.^a Registered by the Police.

TABL. 3 (74). WYPADKI DROGOWE^a I ICH OFIARY W 2013 R. (dok.)ROAD TRAFFIC ACCIDENTS^a AND THEIR CASUALTIES IN 2013 (cont.)

| WYSZCZEGÓLNIENIE SPECIFICATION | Wypadki Accidents | Ofiary wypadków Road traffic casualties | |
|--|----------------------|--|------------------|
| | | śmiertelne fatalities | ranni injured |
| Podregion (Subregion) | | | |
| katowicki | 594 | 32 | 692 |
| Miasta na prawach powiatu: Cities with powiat status: | | | |
| Chorzów | 40 | 2 | 50 |
| Katowice | 306 | 21 | 357 |
| Mysłowice | 55 | 2 | 63 |
| Ruda Śląska | 141 | 3 | 167 |
| Siemianowice Śląskie | 24 | 2 | 28 |
| Świętochłowice | 28 | 2 | 27 |
| Podregion (Subregion) | | | |
| rybnicki | 444 | 31 | 526 |
| Powiaty: Powiats: | | | |
| raciborski | 92 | 6 | 105 |
| rybnicki | 39 | 2 | 46 |
| wodzisławski | 126 | 12 | 149 |
| Miasta na prawach powiatu: Cities with powiat status: | | | |
| Jastrzębie-Zdrój | 94 | 3 | 124 |
| Rybnik | 71 | 7 | 75 |
| Żory | 22 | 1 | 27 |
| Podregion (Subregion) | | | |
| sosnowiecki | 612 | 51 | 760 |
| Powiaty: Powiats: | | | |
| będziński | 119 | 19 | 146 |
| zawierciański | 118 | 13 | 154 |
| Miasta na prawach powiatu: Cities with powiat status: | | | |
| Dąbrowa Górnicza | 103 | 9 | 121 |
| Jaworzno | 68 | 4 | 88 |
| Sosnowiec | 204 | 6 | 251 |
| Podregion (Subregion) | | | |
| tyski | 397 | 26 | 449 |
| Powiaty: Powiats: | | | |
| bieruńsko-lędziński | 74 | 2 | 87 |
| mikołowski | 88 | 4 | 99 |
| pszczyński | 120 | 10 | 145 |
| Miasto na prawach powiatu: City with powiat status: | | | |
| Tychy | 115 | 10 | 118 |

^a Zarejestrowane przez Policję.

Źródło: dane Komendy Głównej Policji.

^a Registered by the Police.

Source: data of the National Police Headquarters.

DZIAŁ XII HANDEL

Uwagi ogólne

1. Do **targowisk** zaliczono wyodrębnione tereny i budowle (place, ulice, hale targowe) ze stałymi lub sezonowymi punktami sprzedaży drobnodetalicznej lub urządzeniami przeznaczonymi do prowadzenia handlu w wyznaczone dni tygodnia lub codziennie (bazaary).

Za **targowiska sezonowe** uznano te place i ulice, gdzie uruchamiane są na okres do 6 miesięcy punkty handlowe, w związku ze wzmożonym ruchem nabywców (np. nadmorski ruch urlopowy) i działalność ta jest ponawiana w kolejnych sezonach.

CHAPTER XII TRADE

General notes

1. **Marketplaces** are specific areas and structures (squares, streets, market halls) with permanent or seasonal small retail sales outlets or with facilities designated for conducting trade on specific days of the week or daily (bazaars).

Seasonal marketplaces are those squares and streets where trade outlets conduct activity for a period of 6 months, in connection with increased demand from buyers (e.g. holiday seaside demand) and this activity is repeated in successive seasons.

TABLE 1 (75). **TARGOWISKA W 2013 R.**
Stan w dniu 31 XII
MARKETPLACES IN 2013
As of 31 XII

| WYSZCZEGÓLNIENIE SPECIFICATION | Targowiska stałe <i>Permanent marketplaces</i> | | | | | | Targowiska sezonowe ^a (w ciągu roku) <i>Seasonal market- places^a (during the year)</i> | Roczne wpływy z opłaty targowej w tys. zł <i>Annual receipts from market- place fees in thous. zł</i> |
|---|--|--|---|---|--|---|--|--|
| | liczba <i>number</i> | | powierzchnia w m ² <i>area in m²</i> | | stałe punkty sprzedaży drobnodetalicznej <i>permanent small retail sales outlets</i> | | | |
| | ogółem <i>total</i> | w tym z przewa- gą sprze- dazy drob- nodeta- licznej <i>of which with pre- dominance of small retail sales</i> | ogółem <i>total</i> | w tym sprzeda- żowa <i>of which sales area</i> | ogółem <i>total</i> | w tym na tar- gowiskach czynnych codziennie <i>of which at market- places opened daily</i> | | |
| WOJEWÓDZTWO VOIVODSHIP | 183 | 181 | 1108729 | 570520 | 11906 | 6697 | 316 | 31584,5 |
| Podregion (Subregion) bielski | 35 | 35 | 108720 | 68443 | 1876 | 570 | 63 | 3746,3 |
| Powiaty: <i>Powiats:</i> | | | | | | | | |
| bielski | 5 | 5 | 14309 | 10946 | 205 | 203 | 12 | 427,2 |
| cieszyński | 13 | 13 | 48693 | 25368 | 1468 | 242 | 15 | 2763,2 |
| żywiecki | 10 | 10 | 18099 | 11414 | 112 | 112 | 15 | 148,9 |
| Miasto na prawach powiatu: <i>City with powiat status:</i> | | | | | | | | |
| Bielsko-Biała | 7 | 7 | 27619 | 20715 | 91 | 13 | 21 | 407,0 |
| Podregion (Subregion) bytomski | 21 | 21 | 46790 | 31690 | 293 | 223 | 7 | 2226,9 |
| Powiaty: <i>Powiats:</i> | | | | | | | | |
| lubliniecki | 4 | 4 | 17850 | 11992 | 27 | 4 | 4 | 865,3 |
| tarnogórski | 10 | 10 | 12937 | 10764 | 34 | 8 | 3 | 711,0 |
| Miasta na prawach powiatu: <i>Cities with powiat status:</i> | | | | | | | | |
| Bytom | 5 | 5 | 14124 | 7241 | 173 | 152 | – | 545,0 |
| Piekary Śląskie | 2 | 2 | 1879 | 1693 | 59 | 59 | – | 105,6 |
| Podregion (Subregion) częstochoowski | 25 | 24 | 319882 | 140618 | 1335 | 587 | 11 | 2997,4 |
| Powiaty: <i>Powiats:</i> | | | | | | | | |
| częstochoowski | 10 | 10 | 79164 | 44686 | 351 | 80 | 7 | 170,8 |
| kłobucki | 3 | 3 | 42425 | 34878 | 315 | – | 2 | 810,9 |
| myszkowski | 3 | 3 | 28833 | 16072 | 162 | – | 2 | 654,0 |
| Miasto na prawach powiatu: <i>City with powiat status:</i> | | | | | | | | |
| Częstochowa | 9 | 8 | 169460 | 44982 | 507 | 507 | – | 1361,7 |
| Podregion (Subregion) gliwicki | 13 | 13 | 123783 | 68075 | 1472 | 1070 | 10 | 9100,3 |
| Powiat gliwicki | 6 | 6 | 32319 | 20348 | 260 | 260 | 10 | 432,6 |
| Miasta na prawach powiatu: <i>Cities with powiat status:</i> | | | | | | | | |
| Gliwice | 3 | 3 | 75467 | 32996 | 842 | 440 | – | 7865,7 |
| Zabrze | 4 | 4 | 15997 | 14731 | 370 | 370 | – | 802,0 |

^a Liczba targowisk lub miejsc wyznaczonych na ulicach i placach uruchamianych okresowo.

^a Number of marketplaces or places located in streets and squares open periodically.

TABL. 1 (75). TARGOWISKA W 2013 R. (dok.)
Stan w dniu 31 XII
MARKETPLACES IN 2013 (cont.)
As of 31 XII

| WYSZCZEGÓLNIENIE SPECIFICATION | Targowiska stałe <i>Permanent marketplaces</i> | | | | | | Targowiska sezonowe ^a (w ciągu roku) <i>Seasonal market- places^a (during the year)</i> | Roczne wpływy z opłaty targowej w tys. zł <i>Annual receipts from market- place fees in thous. zł</i> |
|---|--|--|---|---|--|---|---|--|
| | liczba number | | powierzchnia w m ² area in m ² | | stałe punkty sprzedaży drobnodetalicznej <i>permanent small retail sales outlets</i> | | | |
| | ogółem total | w tym z przewa- gą sprze- daży drob- nodeta- licznej <i>of which with pre- dominance of small retail sales</i> | ogółem total | w tym sprzeda- żowa <i>of which sales area</i> | ogółem total | w tym na tar- gowiskach czynnych codziennie <i>of which at market- places opened daily</i> | | |
| Podregion (Subregion) katowicki | 25 | 24 | 172124 | 85629 | 1975 | 1735 | 178 | 4292,8 |
| Miasta na prawach powiatu: <i>Cities with powiat status:</i> | | | | | | | | |
| Chorzów | 5 | 5 | 12557 | 11057 | 249 | 249 | 56 | 560,2 |
| Katowice | 10 | 9 | 101123 | 27390 | 1054 | 912 | 65 | 2023,3 |
| Mysłowice | 2 | 2 | 21519 | 20814 | 36 | 1 | 11 | 137,3 |
| Ruda Śląska | 4 | 4 | 25034 | 18600 | 499 | 499 | 6 | 1287,0 |
| Siemianowice Śląskie Świętochłowice | 4 - | 4 - | 11891 - | 7768 - | 137 - | 74 - | 40 - | 285,0 - |
| Podregion (Subregion) rybnicki | 24 | 24 | 93301 | 43631 | 1991 | 1463 | 13 | 3283,2 |
| Powiaty: <i>Powiats:</i> | | | | | | | | |
| raciborski | 5 | 5 | 9728 | 7014 | 234 | 118 | 2 | 616,8 |
| rybnicki | 3 | 3 | 15233 | 8240 | 29 | 20 | 2 | 278,7 |
| wodzisławski | 9 | 9 | 30395 | 10829 | 472 | 69 | 9 | 441,5 |
| Miasta na prawach powiatu: <i>Cities with powiat status:</i> | | | | | | | | |
| Jastrzębie-Zdrój..... | 2 | 2 | 8611 | 5536 | 333 | 333 | - | 224,7 |
| Rybnik | 3 | 3 | 24296 | 8101 | 697 | 697 | - | 1488,4 |
| Żory | 2 | 2 | 5038 | 3911 | 226 | 226 | - | 233,1 |
| Podregion (Subregion) sosnowiecki | 28 | 28 | 180517 | 103909 | 1401 | 597 | 5 | 4526,8 |
| Powiaty: <i>Powiats:</i> | | | | | | | | |
| będziński | 10 | 10 | 84101 | 43614 | 459 | 119 | 1 | 2637,4 |
| zawierciański | 9 | 9 | 58009 | 47012 | 79 | 56 | 4 | 781,2 |
| Miasta na prawach powiatu: <i>Cities with powiat status:</i> | | | | | | | | |
| Dąbrowa Górnicza | 3 | 3 | 25529 | 8247 | 563 | 122 | - | 955,9 |
| Jaworzno | 4 | 4 | 7300 | 2988 | 132 | 132 | - | 102,7 |
| Sosnowiec | 2 | 2 | 5578 | 2048 | 168 | 168 | - | 49,6 |
| Podregion (Subregion) tyński | 12 | 12 | 63612 | 28525 | 1563 | 452 | 29 | 1410,8 |
| Powiaty: <i>Powiats:</i> | | | | | | | | |
| bieruński-łędziński ... | 3 | 3 | 4893 | 2940 | 322 | 22 | 6 | 404,7 |
| mikołowski | 4 | 4 | 9898 | 8739 | 182 | 163 | 3 | 113,1 |
| pszczyński | 3 | 3 | 7623 | 7363 | 106 | 106 | 20 | 382,0 |
| Miasto na prawach powiatu: <i>City with powiat status:</i> | | | | | | | | |
| Tychy | 2 | 2 | 41198 | 9483 | 953 | 161 | - | 511,0 |

^a Liczba targowisk lub miejsc wyznaczonych na ulicach i placach uruchamianych okresowo.

^a Number of marketplaces or places located in streets and squares open periodically.

DZIAŁ XIII

FINANSE PUBLICZNE

Uwagi ogólne

1. Ogólne zasady finansów publicznych, gospodarki finansowej jednostek samorządu terytorialnego, sprawozdawczości budżetowej oraz klasyfikacji dochodów i wydatków budżetowych regulują m.in. następujące akty prawne:

- ustawa z dnia 13 XI 2003 r. o dochodach jednostek samorządu terytorialnego (tekst jednolity Dz. U. 2010 Nr 80, poz. 526, z późniejszymi zmianami),
- ustawa z dnia 27 VIII 2009 r. o finansach publicznych (tekst jednolity Dz. U. 2013, poz. 885, z późniejszymi zmianami) i przepisy wprowadzające ustawę (Dz. U. 2009 Nr 157, poz. 1241, z późniejszymi zmianami),
- ustawa z dnia 8 III 1990 r. o samorządzie gminnym (tekst jednolity Dz. U. 2013, poz. 594),
- ustawy z dnia 5 VI 1998 r. o samorządzie powiatowym i o samorządzie województwa (tekst jednolity Dz. U. 2013, poz. 595 i 596),
- rozporządzenie Ministra Finansów z dnia 3 II 2010 r. w sprawie sprawozdawczości budżetowej (Dz. U. 2010 r. Nr 20, poz. 103),
- rozporządzenie Ministra Finansów z dnia 2 III 2010 r. w sprawie szczegółowej klasyfikacji dochodów, wydatków, przychodów i rozchodów oraz środków pochodzących ze źródeł zagranicznych (Dz. U. 2010 r. Nr 38, poz. 207, z późniejszymi zmianami).

2. Na dochody budżetów jednostek samorządu terytorialnego składają się:

1) dochody własne, tj.:

- a) dochody z tytułu udziałów we wpływach z podatku dochodowego od osób prawnych i osób fizycznych,
- b) wpływy z podatków ustalanych i pobieranych na podstawie odrębnych ustaw, tj.: podatek rolny, podatek od nieruchomości, podatek od środków transportowych, wpływy z karty podatkowej, podatek od spadków i darowizn, podatek leśny, podatek od czynności cywilnoprawnych,
- c) wpływy z opłat ustalanych i pobieranych na podstawie odrębnych ustaw, m.in.: z opłaty skarbowej, eksploatacyjnej, targowej,
- d) dochody z majątku jednostek samorządu terytorialnego,
- e) pozostałe dochody, w tym środki na dofinansowanie własnych zadań pozyskane z innych źródeł oraz m.in.: spadki, zapisy i darowizny, dochody z kar pieniężnych i grzywien, odsetki od środków finansowych gromadzonych na rachunkach bankowych, odsetki od nieterminowo wnoszonych należności stanowiących dochody gminy;

CHAPTER XIII

PUBLIC FINANCE

General notes

1. General principles of public finance, management of local government units, budgetary reporting and classification of budget revenue and expenditure are regulated by the following legal acts:

- the Law on Revenues of Local Government Units dated 13 XI 2003 (uniform text Journal of Laws 2010 No. 80, item 526, with later amendments),
- the Law on Public Finances, dated 27 VIII 2009 (uniform text Journal of Laws 2013 item 885, with later amendments) and regulations introducing the Law (Journal of Laws 2009 No. 157, item 1241, with later amendments),
- the Law on Gmina Government, dated 8 III 1990 (uniform text Journal of Laws 2013, item 594),
- the Laws on Powiat Government and Voivodship Government (uniform text Journal of Laws 2013, items 595 and 596),
- the decree of the Minister of Finance, dated 3 II 2010 on Budgetary Reporting (Journal of Laws 2010 No. 20, item 103),
- the decree of the Minister of Finance, dated 2 III 2010, on Detailed Classification of Incomes, Expenses, Revenues and Expenditures and Funds from Foreign Resources (Journal of Laws 2010, No. 38, item 207, with later amendments).

2. Revenue of local government units budgets consists of:

1) own revenue, i.e.:

- a) revenue from the shares in receipts from personal and corporate income taxes,
- b) revenue from taxes established and collected on the basis of separate acts (i.e. agricultural tax, tax on real estate, tax on means of transport, receipts from lump-sum taxation, inheritance and endowment tax, forest tax, tax on civil law transactions),
- c) revenue from fees established and collected on the basis of separate acts (i.e. from stamp duty, service, marketplace fees),
- d) revenue from property of local government units,
- e) other revenues, of which funds for financing own tasks obtained from other sources and, among others, inheritances, entries and donations, income from monetary penalties and fines, interest on funds deposited in bank accounts, interest on late payments constituting revenue of the gmina;

2) dotacje:

- a) dotacje celowe z budżetu państwa na zadania:
 - z zakresu administracji rządowej,
 - własne,
 - realizowane na podstawie porozumień z organami administracji rządowej,
 - b) dotacje celowe na zadania realizowane na podstawie porozumień między jednostkami samorządu terytorialnego,
 - c) dotacje otrzymane z funduszy celowych,
 - d) dotacje celowe z tytułu pomocy finansowej udzielanej między jednostkami samorządu terytorialnego na dofinansowanie własnych zadań,
 - e) dotacje celowe przekazane w ramach programów finansowanych z udziałem środków europejskich oraz innych środków zagranicznych niepodlegających zwrotowi, płatności z budżetu środków europejskich (paragrafy 200 i 620 według szczegółowej klasyfikacji dochodów, wydatków, przychodów i rozchodów oraz środków pochodzących ze źródeł zagranicznych);
- 3) subwencja ogólna z budżetu państwa przekazywana wszystkim jednostkom samorządu terytorialnego dla uzupełnienia ich własnych dochodów.

3. Na wydatki budżetów jednostek samorządu terytorialnego składają się:

- 1) wydatki majątkowe (w tym inwestycyjne),
- 2) wydatki bieżące, do których zalicza się:
 - dotacje (w tym dotacje dla samorządowych zakładów budżetowych),
 - świadczenia na rzecz osób fizycznych,
 - wydatki bieżące jednostek budżetowych, w tym wydatki na wynagrodzenia (w tym osobowe), pochodne od wynagrodzeń, zakup materiałów i usług,
 - wydatki na obsługę długu,
 - wydatki z tytułu udzielania poręczeń i gwarancji.

4. Informacje dotyczące budżetów jednostek samorządu terytorialnego opracowano w Głównym Urzędzie Statystycznym na podstawie sprawozdań Ministerstwa Finansów.

2) grants:

- a) *targeted grants from the state budget for:*
 - *government administration tasks,*
 - *own tasks,*
 - *tasks realized on the basis of agreements with government administration bodies,*
 - b) *targeted grants for tasks realized on the basis of agreements between local government units,*
 - c) *targeted grants received from targeted funds,*
 - d) *targeted grants on account of financial aid provided among local government units for subsidizing own tasks,*
 - e) *targeted grants provided under programs financed with the share of European funds and other foreign funds that are reimbursable, payments from the European funds budget (paragraphs 200 and 620 according to the detailed classification of incomes, expenditures, revenues and disbursements as well as means from foreign sources);*
- 3) *general subvention from the state budget transferred to all local government units for supplementing their own revenue.*

3. Expenditure of local government units budgets includes among others:

- 1) *property expenditure (of which investment expenditure),*
- 2) *current expenditure, of which:*
 - *grants (of which grants for local government budgetary units),*
 - *benefits for natural persons,*
 - *current expenditure of budgetary units, of which wages and salaries, (of which personal), derivatives of wages and salaries, purchase of materials and services.*
 - *expenditure for public debt servicing,*
 - *expenditure connected with granting warranties and bonds.*

4. Information concerning local government units budgets was compiled in the Central Statistical Office on the basis of reports of the Ministry of Finance.

Uwaga do tabel 1-4. W danych o dochodach i wydatkach budżetów gmin nie uwzględniono budżetów gmin mających status miasta na prawach powiatu, które zostały ujęte w dochodach i wydatkach powiatów i miast na prawach powiatu.

Note to tables 1-4. The budgets of gminas which are also cities with powiat status were not included in the data regarding revenue and expenditure of gminas budgets. They are included in revenue and expenditure of powiats and cities with powiat status.

TABL. 1 (76). DOCHODY BUDŻETÓW GMIN WEDŁUG RODZAJÓW W 2013 R.
REVENUE OF GMINAS BUDGETS BY TYPE IN 2013

| Lp. No. | WYSZCZEGÓLNIENIE SPECIFICATION gmina miejska urban gmina gmina miejsko-wiejska urban-rural gmina gmina wiejska rural gmina | Ogółem Grand total | W tym | | | | | |
|------------|---|--|------------------|---|--|------------------|--|---|
| | | | razem total | dochody własne | | | | |
| | | | | w tym | | | | |
| | | | | udziały w podatkach stanowiących dochód budżetu państwa share in taxes comprising state budget revenue | | | podatek od nieruchomości tax on real estate | podatek rolny agricultural tax |
| | | | | razem total | w podatku dochodowym od in income tax | | | |
| | osób prawnych corporate income tax | osób fizycznych personal income tax | | | | | | |
| w tys. zł | | | | | | | | |
| 1 | OGÓŁEM TOTAL | 5921924,2 | 3354436,3 | 1329890,6 | 45775,5 | 1284115,1 | 984244,4 | 57717,2 |
| | PODREGION (SUBREGION) BIELSKI | | | | | | | |
| | Powiat bielski | | | | | | | |
| | Gmina miejska: | | | | | | | |
| 2 | Szczyrk | 20380,2 | 14151,7 | 3118,9 | 47,3 | 3071,6 | 5080,0 | 6,0 |
| | Gminy miejsko-wiejskie: | | | | | | | |
| 3 | Czechowice- -Dziedzice | 125146,9 | 87686,1 | 35510,8 | 2598,4 | 32912,5 | 32190,9 | 625,0 |
| 4 | Wilamowice | 46264,9 | 21311,7 | 11319,4 | 70,5 | 11248,9 | 5420,5 | 857,1 |
| | Gminy wiejskie: | | | | | | | |
| 5 | Bestwina | 27596,6 | 17017,5 | 9499,8 | 235,0 | 9264,8 | 4127,3 | 435,2 |
| 6 | Buczkowice | 30513,0 | 13460,4 | 6771,4 | 50,8 | 6720,6 | 3466,0 | 125,4 |
| 7 | Jasienica | 68947,5 | 43319,0 | 14920,1 | 288,5 | 14631,7 | 8373,7 | 907,1 |
| 8 | Jaworze | 25472,2 | 13125,4 | 8176,4 | 45,7 | 8130,7 | 2503,4 | 64,2 |
| 9 | Kozy | 36827,9 | 18254,2 | 9990,8 | 487,9 | 9503,0 | 4670,0 | 164,9 |
| 10 | Porąbka | 38836,2 | 21778,5 | 8783,8 | 340,2 | 8443,7 | 7407,6 | 423,6 |
| 11 | Wilkowice | 38375,9 | 22089,7 | 10112,6 | 83,5 | 10029,2 | 4443,2 | 68,8 |
| | Powiat cieszyński | | | | | | | |
| | Gminy miejskie: | | | | | | | |
| 12 | Cieszyn | 117583,8 | 79730,4 | 27585,5 | 2350,8 | 25234,8 | 22629,1 | 282,0 |
| 13 | Ustroń | 57944,3 | 40303,3 | 13249,0 | 503,2 | 12745,9 | 13991,4 | 121,4 |
| 14 | Wisła | 41866,9 | 26200,7 | 7263,2 | 209,6 | 7053,6 | 11244,6 | 26,3 |
| | Gminy miejsko-wiejskie: | | | | | | | |
| 15 | Skoczów | 68445,4 | 42411,7 | 16496,4 | 1109,8 | 15386,6 | 15809,1 | 589,2 |
| 16 | Strumień | 40309,8 | 19470,8 | 8765,8 | 420,0 | 8345,8 | 5556,3 | 869,3 |
| | Gminy wiejskie: | | | | | | | |
| 17 | Brenna | 31698,1 | 16035,6 | 6269,2 | 24,8 | 6244,4 | 4954,0 | 191,1 |
| 18 | Chybie | 32610,4 | 12588,0 | 6005,7 | 54,0 | 5951,8 | 2147,2 | 273,0 |
| 19 | Dębowiec | 19483,4 | 11576,0 | 3547,7 | 119,2 | 3428,5 | 2828,1 | 549,1 |
| 20 | Goleszów | 29876,5 | 16914,9 | 7469,1 | 203,8 | 7265,3 | 5001,4 | 557,7 |
| 21 | Hazlach | 26844,2 | 13215,1 | 5489,6 | 10,9 | 5478,7 | 4157,6 | 731,1 |
| 22 | Istebna | 37419,3 | 13590,7 | 4836,0 | 160,4 | 4675,6 | 2965,5 | 21,0 |
| 23 | Zebrzydowice | 39873,4 | 17266,7 | 9065,6 | 167,5 | 8898,1 | 4672,0 | 599,2 |

| Of which | | | | | | | | | | Lp. No. |
|---|--|-------------------------------------|---|--|---|---|--|--|--|------------|
| own revenue | | | | | dotacje celowe z budżetu państwa targeted grants from the state budget | | | subwencja ogólna z budżetu państwa general subvention from the state budget | | |
| of which | | | | | razem total | w tym of which | | razem total | w tym część oświatowa of which educational part | |
| podatek od środków transporto- wych tax on means of transport | podatek od czynności cywino- prawnych tax on civil law transactions | opłata skarbową stamp duty | dochody z majątku revenue from property | wpływy z usług revenue from services | | na zadania z zakresu administra- cji rządo- wej for govern- ment administra- tion tasks | na zadania własne for own tasks | | | |
| in thous. zł | | | | | | | | | | |
| 45931,8 | 55816,5 | 14410,4 | 207294,2 | 147685,4 | 650660,0 | 427312,0 | 221981,6 | 1526215,0 | 1302879,3 | 1 |
| 54,8 | 410,3 | 35,5 | 2879,4 | 150,1 | 2982,0 | 1595,6 | 1386,4 | 2929,0 | 2929,0 | 2 |
| 927,0 | | | | | | | | | | |
| 404,3 | 1493,2 | 278,5 | 4829,9 | 3805,1 | 10242,4 | 7628,2 | 2614,2 | 24771,3 | 24248,2 | 3 |
| | 314,2 | 32,4 | 346,6 | 966,0 | 7985,3 | 3239,9 | 4744,4 | 14335,6 | 12334,4 | 4 |
| 317,4 | 234,0 | 23,6 | 140,6 | 167,9 | 2259,2 | 1705,4 | 553,8 | 8183,8 | 8183,8 | 5 |
| 285,8 | 250,6 | 22,5 | 188,0 | 877,8 | 2767,9 | 2158,7 | 609,2 | 10896,3 | 8827,1 | 6 |
| 603,5 | 611,6 | 49,8 | 813,1 | 1603,3 | 6154,0 | 4566,8 | 1587,2 | 18236,4 | 17138,7 | 7 |
| 177,5 | 352,4 | 18,2 | 81,2 | 544,2 | 1470,7 | 1122,8 | 347,9 | 4328,8 | 4328,8 | 8 |
| 188,2 | 374,9 | 28,3 | 388,9 | 864,9 | 4026,1 | 2412,5 | 1613,6 | 12088,3 | 11566,7 | 9 |
| 167,0 | 336,3 | 37,0 | 292,1 | 1481,4 | 4112,3 | 2956,7 | 1155,3 | 11689,4 | 11256,3 | 10 |
| 136,8 | 436,3 | 50,4 | 3870,6 | 892,4 | 3391,1 | 2280,9 | 1109,7 | 10161,8 | 9119,0 | 11 |
| 1215,0 | 1145,5 | 1270,0 | 6709,8 | 5185,2 | 10712,4 | 7832,4 | 2873,0 | 19702,5 | 19601,5 | 12 |
| 435,9 | 963,6 | 51,1 | 1756,8 | 2361,0 | 6267,9 | 2927,2 | 3340,7 | 8481,3 | 8481,3 | 13 |
| 293,0 | 554,7 | 50,8 | 1609,3 | 306,9 | 4808,8 | 2343,9 | 2463,4 | 5817,2 | 5413,2 | 14 |
| 822,7 | 852,0 | 60,3 | 2260,7 | 1916,9 | 7842,8 | 6037,0 | 1803,8 | 14185,7 | 13834,7 | 15 |
| 210,0 | 436,3 | 37,4 | 1083,8 | 245,8 | 3671,9 | 2700,3 | 971,5 | 12226,0 | 11657,0 | 16 |
| 361,8 | 475,2 | 36,7 | 307,9 | 567,4 | 4219,6 | 2877,7 | 1334,9 | 10394,6 | 9286,8 | 17 |
| 110,2 | 125,0 | 22,4 | 84,1 | 762,9 | 2736,5 | 2043,6 | 692,9 | 10884,3 | 8830,3 | 18 |
| 83,6 | 86,9 | 12,9 | 562,4 | 803,1 | 2444,7 | 1599,0 | 843,7 | 5165,0 | 4490,3 | 19 |
| 122,1 | 242,0 | 33,1 | 1190,9 | 964,8 | 3302,3 | 2675,0 | 626,7 | 9093,6 | 7147,2 | 20 |
| 132,2 | 189,1 | 20,6 | 203,0 | 1442,3 | 2899,5 | 2360,7 | 520,2 | 9904,1 | 7784,8 | 21 |
| 181,5 | 270,2 | 37,9 | 956,2 | 1386,3 | 6668,1 | 4537,5 | 2097,6 | 16635,6 | 11507,8 | 22 |
| 66,0 | 246,0 | 28,9 | 240,8 | 940,3 | 3261,3 | 2285,9 | 973,7 | 12004,2 | 10865,1 | 23 |

TABL. 1 (76). DOCHODY BUDŻETÓW GMIN WEDŁUG RODZAJÓW W 2013 R. (cd.)
REVENUE OF GMINAS BUDGETS BY TYPE IN 2013 (cont.)

| Lp. No. | WYSZCZEGÓLNIENIE SPECIFICATION gmina miejska urban gmina gmina miejsko-wiejska urban-rural gmina gmina wiejska rural gmina | Ogółem Grand total | W tym | | | | | |
|---|---|-----------------------|----------------|---|--|---------|--|---|
| | | | dochody własne | | | | | |
| | | | razem total | w tym | | | | |
| | | | | udziały w podatkach stanowiących dochód budżetu państwa share in taxes comprising state budget revenue | | | | |
| | | | | razem total | w podatku dochodowym od in income tax | | podatek od nieruchomości tax on real estate | podatek rolny agricultural tax |
| osób prawnych corporate income tax | osób fizycznych personal income tax | | | | | | | |
| w tys. zł | | | | | | | | |
| PODREGION (SUBREGION) BIELSKI (dok.) (cont.) | | | | | | | | |
| Powiat żywiecki | | | | | | | | |
| Gmina miejska: | | | | | | | | |
| 1 | Żywiec | 106559,7 | 76077,2 | 24999,9 | 2640,5 | 22359,4 | 26939,3 | 256,8 |
| Gminy wiejskie: | | | | | | | | |
| 2 | Czernichów | 25560,3 | 13044,9 | 3706,0 | 127,3 | 3578,7 | 7277,3 | 70,7 |
| 3 | Gilowice | 17402,5 | 7568,5 | 3718,9 | 14,1 | 3704,8 | 1377,1 | 137,0 |
| 4 | Jeleśnia | 35733,9 | 13001,3 | 5696,8 | 251,7 | 5445,1 | 4270,8 | 168,6 |
| 5 | Koszarawa | 10809,7 | 2380,5 | 891,8 | 1,7 | 890,0 | 734,3 | 21,3 |
| 6 | Lipowa | 29608,1 | 12490,2 | 4545,6 | 1,4 | 4544,2 | 3197,1 | 222,1 |
| 7 | Łękawica | 14055,0 | 5851,0 | 2227,8 | 3,9 | 2224,0 | 1552,6 | 65,3 |
| 8 | Łodygowice | 36748,7 | 15669,7 | 8137,0 | 49,4 | 8087,6 | 4244,6 | 200,4 |
| 9 | Milówka | 31735,9 | 10809,1 | 3880,2 | 39,3 | 3840,9 | 1546,4 | 90,2 |
| Radziechowy- -Wieprz | | | | | | | | |
| 10 | Radziechowy- -Wieprz | 32753,0 | 9480,8 | 5494,6 | 12,1 | 5482,5 | 1498,2 | 219,7 |
| 11 | Rajcza | 29103,7 | 8358,7 | 3982,5 | 28,5 | 3954,0 | 2143,5 | 69,7 |
| 12 | Ślemień | 13184,9 | 4294,1 | 1661,7 | 9,5 | 1652,3 | 934,1 | 72,1 |
| 13 | Świnna | 22184,4 | 8159,3 | 4237,3 | 18,1 | 4219,3 | 1179,6 | 104,4 |
| 14 | Ujsoly | 17327,4 | 7448,9 | 1482,4 | 18,8 | 1463,7 | 985,9 | 17,5 |
| 15 | Węgierska Górka | 40152,7 | 17343,9 | 7898,0 | 504,9 | 7393,1 | 4007,7 | 139,8 |
| PODREGION (SUBREGION) BYTOMSKI | | | | | | | | |
| Powiat lubliniecki | | | | | | | | |
| Gmina miejska: | | | | | | | | |
| 16 | Lubliniec | 69482,7 | 44606,8 | 17952,3 | 1277,2 | 16675,1 | 13028,9 | 126,0 |
| Gmina miejsko-wiejska: | | | | | | | | |
| 17 | Woźniki | 28457,0 | 11704,1 | 4560,6 | 50,9 | 4509,7 | 3399,3 | 805,7 |
| Gminy wiejskie: | | | | | | | | |
| 18 | Boronów | 12568,3 | 6553,5 | 2009,8 | 135,7 | 1874,1 | 2651,0 | 62,3 |
| 19 | Ciasna | 25601,4 | 11371,1 | 2579,0 | 91,6 | 2487,4 | 4866,1 | 323,5 |
| 20 | Herby | 21710,8 | 13461,0 | 3551,3 | 40,7 | 3510,6 | 4159,3 | 80,1 |
| 21 | Kochanowice | 20553,1 | 7983,1 | 2053,2 | 11,7 | 2041,5 | 2219,8 | 386,8 |
| 22 | Koszęcin | 30774,0 | 12796,7 | 5401,3 | 37,2 | 5364,1 | 2976,4 | 399,9 |
| 23 | Pawonków | 20331,9 | 8370,8 | 1834,0 | 37,9 | 1796,1 | 1531,6 | 522,1 |
| Powiat tarnogórski | | | | | | | | |
| Gminy miejskie: | | | | | | | | |
| 24 | Kalety | 25212,8 | 12569,4 | 3882,8 | 24,1 | 3858,7 | 2818,4 | 51,0 |
| 25 | Miasteczko Śląskie | 25626,5 | 18739,2 | 3868,7 | 301,5 | 3567,2 | 8212,9 | 34,6 |
| 26 | Radzionków | 49579,4 | 30839,3 | 13237,5 | 591,4 | 12646,1 | 9002,4 | 66,8 |
| 27 | Tarnowskie Góry | 169137,9 | 118866,5 | 46309,9 | 1819,9 | 44490,0 | 33005,8 | 345,6 |
| Gminy wiejskie: | | | | | | | | |
| 28 | Krupski Młyn | 15202,3 | 9512,1 | 2059,5 | 180,7 | 1878,7 | 4353,0 | 7,8 |
| 29 | Ożarówce | 58218,4 | 14445,6 | 5947,1 | 681,5 | 5265,6 | 5355,0 | 100,5 |
| 30 | Świerkianiec | 30499,1 | 18405,9 | 11231,3 | 86,6 | 11144,8 | 3899,3 | 108,6 |
| 31 | Tworóg | 21827,6 | 10088,3 | 3882,1 | 168,9 | 3713,1 | 3222,2 | 193,8 |
| 32 | Zbrostawice | 44764,1 | 24838,6 | 10648,5 | 163,8 | 10484,7 | 6534,1 | 2184,2 |

| Of which | | | | | | | | | | Lp. No. |
|--|---|-------------------------------------|---|--|---|---|--|--|--|------------|
| own revenue | | | | | dotacje celowe z budżetu państwa targeted grants from the state budget | | | subwencja ogólna z budżetu państwa general subvention from the state budget | | |
| of which | | | | | razem total | w tym of which | | razem total | w tym część oświatowa of which educational part | |
| podatek od środków transportowych tax on means of transport | podatek od czynności cywilno- prawnych tax on civil law transactions | opłata skarbową stamp duty | dochody z majątku revenue from property | wpływy z usług revenue from services | | na zadania z zakresu administra- cji rządo- wej for govern- ment administra- tion tasks | na zadania własne for own tasks | | | |
| in thous. zł | | | | | | | | | | |
| 1536,9 | 937,9 | 897,2 | 2056,6 | 2231,4 | 10806,1 | 7153,1 | 3644,3 | 18186,1 | 17851,1 | 1 |
| 111,6 | 192,7 | 18,8 | 422,2 | 3,4 | 2548,9 | 1352,7 | 1196,2 | 4373,6 | 4325,2 | 2 |
| 48,5 | 93,1 | 16,8 | 186,4 | 361,8 | 2062,9 | 1278,2 | 784,7 | 6685,8 | 4686,9 | 3 |
| 268,0 | 292,3 | 30,5 | 280,3 | 811,0 | 6421,5 | 3627,6 | 2793,9 | 15249,9 | 10890,9 | 4 |
| 40,8 | 37,6 | 3,4 | 54,3 | 190,2 | 2389,9 | 675,4 | 1714,6 | 4780,5 | 3271,5 | 5 |
| 138,6 | 204,8 | 23,8 | 143,5 | 1121,4 | 3821,4 | 2640,5 | 1180,9 | 12871,3 | 8430,0 | 6 |
| 80,5 | 78,8 | 11,3 | 77,2 | 212,5 | 2695,7 | 1070,2 | 1625,5 | 4974,4 | 3577,9 | 7 |
| 147,6 | 316,7 | 27,3 | 730,3 | 239,0 | 3510,9 | 2729,2 | 781,7 | 16554,1 | 13237,5 | 8 |
| 93,6 | 148,4 | 30,6 | 56,3 | 2145,1 | 6251,1 | 3095,9 | 3086,3 | 14328,2 | 9180,2 | 9 |
| 101,2 | 159,5 | 23,1 | 209,1 | 175,7 | 4923,2 | 3603,9 | 1318,3 | 17477,8 | 10488,1 | 10 |
| 121,1 | 136,4 | 29,9 | 269,5 | 441,1 | 4651,0 | 2909,3 | 1737,2 | 13039,6 | 8646,3 | 11 |
| 85,1 | 58,7 | 8,8 | 186,7 | 573,8 | 1285,7 | 673,0 | 612,7 | 4653,6 | 3022,6 | 12 |
| 301,3 | 165,3 | 16,7 | 30,5 | 1357,3 | 2915,9 | 2125,4 | 790,5 | 9845,5 | 6384,9 | 13 |
| 65,1 | 77,7 | 10,7 | 229,8 | 36,0 | 3072,6 | 1599,9 | 1472,7 | 6247,1 | 3157,9 | 14 |
| 262,6 | 231,2 | 31,4 | 453,7 | 689,3 | 6375,2 | 4672,9 | 1702,3 | 15795,8 | 11723,5 | 15 |
| 745,2 | 1806,4 | 607,2 | 4367,1 | 576,6 | 8470,0 | 5327,7 | 3102,9 | 12455,2 | 12455,2 | 16 |
| 430,0 | 123,9 | 26,1 | 492,5 | 410,1 | 3178,1 | 2727,1 | 445,9 | 10452,2 | 8479,4 | 17 |
| 155,4 | 62,0 | 8,8 | 183,2 | 624,1 | 1601,4 | 797,0 | 803,7 | 3210,5 | 2828,7 | 18 |
| 227,5 | 118,8 | 26,5 | 576,3 | 1561,2 | 4117,0 | 2121,9 | 1995,1 | 7993,4 | 6207,4 | 19 |
| 244,9 | 230,3 | 14,7 | 379,8 | 3231,9 | 2477,4 | 1669,6 | 806,3 | 5617,3 | 5041,5 | 20 |
| 102,9 | 102,2 | 22,5 | 834,1 | 301,4 | 2289,2 | 1779,1 | 509,2 | 10079,0 | 7280,6 | 21 |
| 204,8 | 209,1 | 42,9 | 306,9 | 903,6 | 3613,7 | 2523,5 | 1089,8 | 12673,6 | 9030,9 | 22 |
| 102,3 | 103,3 | 16,7 | 121,5 | 582,1 | 2188,0 | 1526,5 | 661,6 | 9543,4 | 5870,4 | 23 |
| 149,6 | 272,1 | 19,8 | 852,3 | 913,8 | 2394,7 | 1856,9 | 537,7 | 7008,2 | 4594,8 | 24 |
| 101,8 | 119,1 | 18,0 | 3733,5 | 409,8 | 2242,2 | 1568,0 | 672,3 | 3495,4 | 3325,4 | 25 |
| 302,1 | 387,6 | 35,4 | 4810,1 | 709,8 | 5329,1 | 2939,4 | 2383,7 | 8831,5 | 8831,5 | 26 |
| 1207,6 | 3926,6 | 1080,3 | 13142,2 | 3454,7 | 16744,0 | 11482,0 | 5246,9 | 28232,8 | 27844,9 | 27 |
| 22,6 | 96,4 | 8,6 | 304,8 | 2297,6 | 894,8 | 731,2 | 163,6 | 4139,3 | 3863,8 | 28 |
| 581,9 | 180,7 | 81,9 | 514,1 | 245,0 | 2011,0 | 927,6 | 1083,4 | 4281,5 | 4264,3 | 29 |
| 443,7 | 448,8 | 44,8 | 787,4 | 295,1 | 2483,8 | 1904,7 | 579,1 | 7972,6 | 7972,6 | 30 |
| 132,4 | 212,7 | 20,5 | 839,5 | 302,0 | 2487,9 | 1827,6 | 660,1 | 8678,2 | 6364,8 | 31 |
| 631,4 | 387,3 | 44,6 | 1180,9 | 497,9 | 4981,3 | 3493,1 | 1288,7 | 12997,7 | 11900,2 | 32 |

TABL. 1 (76). DOCHODY BUDŻETÓW GMIN WEDŁUG RODZAJÓW W 2013 R. (cd.)
REVENUE OF GMINAS BUDGETS BY TYPE IN 2013 (cont.)

| Lp. No. | WYSZCZEGÓLNIENIE SPECIFICATION gmina miejska urban gmina gmina miejsko-wiejska urban-rural gmina gmina wiejska rural gmina | Ogółem Grand total | W tym | | | | | dochody własne | |
|--|---|-----------------------|----------------|---|---|--|--|--|---|
| | | | razem total | w tym | | | | podatek od nieruchomości tax on real estate | podatek rolny agricultural tax |
| | | | | udziały w podatkach stanowiących dochód budżetu państwa share in taxes comprising state budget revenue | | | | | |
| | | | | razem total | w podatku dochodowym od in income tax | | osób fizycznych personal income tax | | |
| | | | | | osób prawnych corporate income tax | osób fizycznych personal income tax | | | |
| w tys. zł | | | | | | | | | |
| PODREGION (SUBREGION) CZĘSTOCHOWSKI | | | | | | | | | |
| Powiat częstochowski | | | | | | | | | |
| Gminy miejsko-wiejskie: | | | | | | | | | |
| 1 | Blachownia | 30376,4 | 16427,1 | 7162,8 | 68,5 | 7094,3 | 4273,0 | 115,7 | |
| 2 | Koniecpol | 25100,6 | 9874,8 | 4182,8 | 167,3 | 4015,6 | 2679,1 | 360,0 | |
| Gminy wiejskie: | | | | | | | | | |
| 3 | Dąbrowa Zielona | 14514,4 | 5336,2 | 1226,5 | 1,8 | 1224,7 | 586,2 | 447,9 | |
| 4 | Janów | 16287,4 | 5791,5 | 2560,1 | 26,6 | 2533,5 | 1451,2 | 255,1 | |
| 5 | Kamienica Polska | 19589,2 | 10757,3 | 3182,4 | 93,0 | 3089,4 | 2474,7 | 158,9 | |
| 6 | Kłomnice | 40065,1 | 18537,7 | 7095,0 | 14,1 | 7080,9 | 3554,1 | 1050,1 | |
| 7 | Konopiska | 34590,6 | 13150,3 | 6394,3 | 12,6 | 6381,8 | 4095,1 | 181,8 | |
| 8 | Kruszyna | 14474,9 | 5877,6 | 1601,1 | 1,4 | 1599,7 | 1820,0 | 395,1 | |
| 9 | Lelów | 21984,3 | 6423,4 | 1775,0 | 9,0 | 1766,0 | 1213,0 | 644,0 | |
| 10 | Mstów | 28377,8 | 12997,5 | 4975,1 | 7,3 | 4967,9 | 3778,0 | 608,7 | |
| 11 | Mykanów | 38716,3 | 14215,4 | 6655,0 | 351,6 | 6303,4 | 3740,5 | 886,1 | |
| 12 | Olsztyn | 27366,1 | 12405,8 | 5397,2 | 77,6 | 5319,6 | 3921,3 | 120,4 | |
| 13 | Poczesna | 42235,6 | 19257,5 | 8030,5 | 266,3 | 7764,2 | 7264,1 | 355,0 | |
| 14 | Przyrów | 10497,8 | 4140,2 | 1208,1 | 5,1 | 1203,0 | 1181,3 | 432,1 | |
| 15 | Rędziny | 28984,5 | 17498,0 | 5423,3 | -23,6 | 5446,9 | 6691,4 | 117,7 | |
| 16 | Starcza | 9241,9 | 4658,5 | 1939,2 | 0,8 | 1938,4 | 301,7 | 131,2 | |
| Powiat kłobucki | | | | | | | | | |
| Gminy miejsko-wiejskie: | | | | | | | | | |
| 17 | Kłobuck | 53687,8 | 31992,9 | 12478,8 | 393,6 | 12085,2 | 10588,9 | 539,1 | |
| 18 | Krzepice | 22793,6 | 10291,4 | 4413,3 | 211,7 | 4201,6 | 2940,7 | 346,9 | |
| Gminy wiejskie: | | | | | | | | | |
| 19 | Lipie | 18126,2 | 7733,4 | 4072,9 | 18,6 | 4054,3 | 1306,5 | 441,7 | |
| 20 | Miedźno | 19870,0 | 5985,1 | 2907,3 | 8,6 | 2898,7 | 1270,6 | 176,7 | |
| 21 | Opatów | 20738,2 | 5311,1 | 2448,4 | 5,2 | 2443,2 | 1529,9 | 332,2 | |
| 22 | Panki | 14826,4 | 7527,8 | 2692,8 | 148,8 | 2544,0 | 1916,6 | 137,8 | |
| 23 | Popów | 17156,2 | 7060,7 | 2918,2 | 62,8 | 2855,3 | 2051,7 | 77,0 | |
| 24 | Przystajń | 16722,3 | 6408,7 | 3059,4 | 7,4 | 3052,0 | 1114,8 | 169,0 | |
| 25 | Wręczyca Wielka | 44154,0 | 18218,1 | 7756,2 | 40,1 | 7716,1 | 4359,5 | 431,9 | |
| Powiat myszkowski | | | | | | | | | |
| Gmina miejska: | | | | | | | | | |
| 26 | Myszków | 83090,2 | 42977,8 | 19135,0 | 666,7 | 18468,3 | 14303,1 | 588,0 | |
| Gminy miejsko-wiejskie: | | | | | | | | | |
| 27 | Koziegłowy | 45558,8 | 17102,1 | 7171,0 | 132,2 | 7038,9 | 3643,3 | 732,8 | |
| 28 | Żarki | 29930,8 | 10489,8 | 3382,2 | 34,9 | 3347,3 | 2799,1 | 117,7 | |
| Gminy wiejskie: | | | | | | | | | |
| 29 | Niegowa | 18730,1 | 4635,4 | 1628,6 | 13,8 | 1614,8 | 874,6 | 284,9 | |
| 30 | Poraj | 29948,0 | 15045,4 | 8615,1 | 130,5 | 8484,7 | 3210,8 | 130,9 | |

| Of which | | | | | | | | | | Lp. No. |
|---|---|-------------------------------------|---|--|---|---|--|--|--|------------|
| own revenue | | | | | dotacje celowe z budżetu państwa targeted grants from the state budget | | | subwencja ogólna z budżetu państwa general subvention from the state budget | | |
| of which | | | | | razem total | w tym of which | | razem total | w tym część oświatowa of which educational part | |
| podatek od środków transporto- wych tax on means of transport | podatek od czynności cywilno- prawnych tax on civil law transactions | opłata skarbową stamp duty | dochody z majątku revenue from property | wpływy z usług revenue from services | | na zadania z zakresu administra- cji rządo- wej for govern- ment administra- tion tasks | na zadania własne for own tasks | | | |
| in thous. zł | | | | | | | | | | |
| 155,6 | 225,5 | 61,7 | 2191,7 | 81,3 | 4934,7 | 3425,2 | 1509,5 | 8384,5 | 6045,0 | 1 |
| 448,6 | 136,0 | 36,7 | 733,8 | 59,1 | 5043,0 | 3322,8 | 1718,7 | 8671,1 | 5070,7 | 2 |
| 107,2 | 37,3 | 12,4 | 236,7 | 260,5 | 3495,3 | 1556,7 | 1920,1 | 5113,0 | 2587,7 | 3 |
| 163,7 | 132,0 | 23,5 | 219,5 | 19,7 | 2161,3 | 1601,6 | 555,7 | 7014,7 | 4551,1 | 4 |
| 512,4 | 152,4 | 16,9 | 254,2 | 86,8 | 1508,6 | 1118,2 | 386,9 | 3562,4 | 3537,1 | 5 |
| 293,8 | 159,4 | 31,4 | 250,3 | 2152,4 | 5063,8 | 3748,2 | 1314,5 | 15101,2 | 10730,3 | 6 |
| 368,8 | 260,6 | 21,6 | 681,3 | 33,0 | 5043,2 | 2500,1 | 2527,0 | 8276,1 | 7681,9 | 7 |
| 28,6 | 51,0 | 12,1 | 341,4 | 525,6 | 2058,4 | 1591,3 | 463,1 | 6039,4 | 3868,4 | 8 |
| 89,8 | 46,4 | 22,2 | 221,8 | 794,1 | 7177,1 | 2296,8 | 4875,3 | 6131,0 | 3517,1 | 9 |
| 170,8 | 158,5 | 23,2 | 321,6 | 63,0 | 3154,6 | 2610,2 | 541,4 | 10868,7 | 7855,3 | 10 |
| 409,0 | 337,2 | 46,6 | 178,3 | 129,9 | 6509,6 | 4482,8 | 2023,8 | 16413,2 | 11926,7 | 11 |
| 295,0 | 191,1 | 23,0 | 591,8 | 118,2 | 2972,8 | 1872,5 | 1090,3 | 7358,2 | 6632,7 | 12 |
| 362,6 | 271,3 | 26,2 | 936,3 | 44,9 | 6918,3 | 3228,9 | 3688,4 | 8320,5 | 8275,7 | 13 |
| 48,2 | 39,9 | 10,1 | 124,6 | 98,6 | 1568,5 | 1068,2 | 499,3 | 4332,4 | 2498,8 | 14 |
| 323,3 | 174,3 | 30,4 | 267,2 | 386,3 | 3105,9 | 2421,0 | 684,5 | 7808,4 | 7808,4 | 15 |
| 102,7 | 33,0 | 5,3 | 161,0 | 421,0 | 832,9 | 627,8 | 205,1 | 3605,8 | 2422,4 | 16 |
| 575,2 | 453,9 | 534,9 | 2512,9 | 1462,0 | 7275,0 | 4669,5 | 2598,7 | 13574,9 | 13543,1 | 17 |
| 304,6 | 114,8 | 34,8 | 269,4 | 281,5 | 3338,8 | 2435,6 | 894,3 | 8715,5 | 7116,0 | 18 |
| 222,6 | 80,0 | 15,7 | 97,3 | 775,3 | 3597,2 | 1939,5 | 1645,2 | 6285,8 | 4945,2 | 19 |
| 172,0 | 85,6 | 12,9 | 219,4 | 211,5 | 2487,9 | 2089,8 | 397,1 | 10163,3 | 5896,1 | 20 |
| 84,5 | 89,6 | 12,9 | 114,0 | 160,3 | 2430,6 | 2023,0 | 406,1 | 8534,8 | 5061,2 | 21 |
| 74,6 | 50,0 | 16,2 | 255,6 | 576,0 | 1699,0 | 1329,5 | 369,5 | 5096,7 | 4213,3 | 22 |
| 317,2 | 75,2 | 14,7 | 105,4 | 862,0 | 2094,9 | 1714,1 | 375,8 | 6686,1 | 5091,8 | 23 |
| 396,8 | 90,5 | 18,0 | 154,4 | 652,0 | 2404,2 | 1891,1 | 512,4 | 7617,2 | 5039,4 | 24 |
| 357,5 | 289,2 | 43,8 | 484,5 | 2524,1 | 5865,9 | 4559,7 | 1306,2 | 19741,5 | 13053,1 | 25 |
| 621,2 | 741,0 | 531,2 | 618,9 | 1897,5 | 15983,5 | 11671,0 | 4310,5 | 20484,1 | 18189,2 | 26 |
| 917,4 | 399,4 | 59,2 | 518,1 | 1684,6 | 10455,5 | 4578,3 | 5876,7 | 15862,3 | 11009,2 | 27 |
| 128,7 | 178,2 | 40,9 | 1807,4 | 22,5 | 5983,0 | 3768,4 | 2210,6 | 9983,2 | 7312,8 | 28 |
| 180,4 | 65,2 | 10,9 | 246,5 | 846,5 | 4033,6 | 2420,4 | 1612,2 | 9101,2 | 5163,6 | 29 |
| 525,2 | 634,0 | 29,6 | 532,3 | 301,6 | 5031,4 | 2771,6 | 2257,8 | 7195,4 | 7195,4 | 30 |

TABL. 1 (76). DOCHODY BUDŻETÓW GMIN WEDŁUG RODZAJÓW W 2013 R. (cd.)
REVENUE OF GMINAS BUDGETS BY TYPE IN 2013 (cont.)

| Lp. No. | WYSZCZEGÓLNIENIE SPECIFICATION gmina miejska urban gmina gmina miejsko-wiejska urban-rural gmina gmina wiejska rural gmina | Ogółem Grand total | W tym | | | | | | | |
|---|---|--|----------------|---|--|---------|---------|--------|--|---|
| | | | dochody własne | | | | | | | |
| | | | razem total | w tym | | | | | | |
| | | | | udziały w podatkach stanowiących dochód budżetu państwa share in taxes comprising state budget revenue | | | | | podatek od nieruchomości tax on real estate | podatek rolny agricultural tax |
| | | | | razem total | w podatku dochodowym od in income tax | | | | | |
| | osób prawnych corporate income tax | osób fizycznych personal income tax | | | | | | | | |
| w tys. zł | | | | | | | | | | |
| PODREGION (SUBREGION) GLIWICKI | | | | | | | | | | |
| Powiat gliwicki | | | | | | | | | | |
| Gminy miejskie: | | | | | | | | | | |
| 1 | Knurów | 96851,1 | 66729,4 | 28400,4 | 404,7 | 27995,7 | 20564,5 | 85,1 | | |
| 2 | Pyskowice | 51285,4 | 34518,4 | 11209,0 | 305,3 | 10903,7 | 8770,8 | 279,5 | | |
| Gminy miejsko-wiejskie: | | | | | | | | | | |
| 3 | Sońnicowice | 28448,4 | 15056,5 | 6325,4 | 103,5 | 6221,9 | 4883,2 | 410,2 | | |
| 4 | Toszek | 25668,3 | 12176,8 | 4301,9 | 70,6 | 4231,3 | 3708,6 | 1148,2 | | |
| Gminy wiejskie: | | | | | | | | | | |
| 5 | Gierałtowiec | 42321,2 | 27219,4 | 10002,2 | 59,3 | 9942,9 | 5761,6 | 462,3 | | |
| 6 | Pilchowice | 28930,6 | 17274,3 | 8525,6 | 136,5 | 8389,0 | 4032,0 | 612,0 | | |
| 7 | Rudziniec | 31717,7 | 17604,6 | 6040,3 | 103,8 | 5936,5 | 6675,7 | 864,2 | | |
| 8 | Wielowieś | 18866,8 | 7884,0 | 2040,0 | 5,1 | 2035,0 | 1853,4 | 749,4 | | |
| PODREGION (SUBREGION) RYBNICKI | | | | | | | | | | |
| Powiat raciborski | | | | | | | | | | |
| Gmina miejska: | | | | | | | | | | |
| 9 | Racibórz | 153413,5 | 104180,5 | 36604,8 | 2774,8 | 33830,1 | 32821,5 | 1134,4 | | |
| Gminy miejsko-wiejskie: | | | | | | | | | | |
| 10 | Krzanowice | 16592,3 | 7509,3 | 2275,3 | 12,8 | 2262,5 | 1690,6 | 1036,1 | | |
| 11 | Kuźnia Raciborska ... | 27960,0 | 13788,1 | 5313,2 | 133,6 | 5179,6 | 5243,5 | 195,1 | | |
| Gminy wiejskie: | | | | | | | | | | |
| 12 | Kornowac | 13994,1 | 6109,5 | 2917,5 | 4,6 | 2913,0 | 1181,6 | 366,6 | | |
| 13 | Krzyżanowice | 33291,8 | 16467,3 | 4543,6 | 10,8 | 4532,8 | 3270,9 | 1470,2 | | |
| 14 | Nędza | 18002,4 | 7034,0 | 3178,2 | 21,5 | 3156,7 | 1954,6 | 259,6 | | |
| 15 | Pietrowice Wielkie ... | 27143,3 | 16203,8 | 2442,4 | 328,8 | 2113,6 | 1482,2 | 2271,4 | | |
| 16 | Rudnik | 17092,6 | 5638,7 | 1393,8 | 1,2 | 1392,5 | 1371,6 | 1710,2 | | |
| Powiat rybnicki | | | | | | | | | | |
| Gmina miejsko-wiejska: | | | | | | | | | | |
| 17 | Czerwionka- -Leszczyzny | 106524,6 | 61852,7 | 29442,8 | 365,0 | 29077,8 | 15073,6 | 741,0 | | |
| Gminy wiejskie: | | | | | | | | | | |
| 18 | Gaszowice | 21491,1 | 10488,4 | 5882,0 | 12,0 | 5870,0 | 2200,8 | 283,5 | | |
| 19 | Jejkowice | 11123,8 | 4813,7 | 2583,6 | 63,9 | 2519,8 | 1209,3 | 54,0 | | |
| 20 | Lyski | 25008,3 | 14471,7 | 6673,2 | 181,4 | 6491,8 | 3710,6 | 401,1 | | |
| 21 | Świerklany | 42176,7 | 25892,8 | 9450,2 | 756,1 | 8694,1 | 7237,6 | 240,7 | | |

| <i>Of which</i> | | | | | | | | | | |
|--|---|---|--|---|---|--|--|--|--|--------------------|
| <i>own revenue</i> | | | | | <i>dotacje celowe z budżetu państwa targeted grants from the state budget</i> | | | <i>subwencja ogólna z budżetu państwa general subvention from the state budget</i> | | |
| <i>of which</i> | | | | | <i>razem total</i> | <i>w tym of which</i> | | <i>razem total</i> | <i>w tym część oświatowa of which educational part</i> | <i>Lp. No.</i> |
| <i>podatek od środków transporto- wych tax on means of transport</i> | <i>podatek od czynności cywilno- prawnych tax on civil law transactions</i> | <i>opłata skarbową stamp duty</i> | <i>dochody z majątku revenue from property</i> | <i>wpływy z usług revenue from services</i> | | <i>na zadania z zakresu administra- cji rządo- wej for govern- ment administra- tion tasks</i> | <i>na zadania własne for own tasks</i> | | | |
| <i>in thous. zł</i> | | | | | | | | | | |
| 207,2 | 1157,8 | 124,6 | 1602,6 | 2467,4 | 9303,1 | 6231,1 | 3070,8 | 19663,6 | 19579,7 | 1 |
| 356,8 | 636,8 | 92,8 | 8631,1 | 844,8 | 4962,3 | 3562,6 | 1399,7 | 11405,2 | 9033,3 | 2 |
| 286,9 | 433,9 | 29,3 | 972,7 | 85,8 | 1975,7 | 1574,6 | 382,9 | 7481,3 | 6734,9 | 3 |
| 210,3 | 147,5 | 31,2 | 1353,6 | 179,5 | 2719,7 | 1922,9 | 796,3 | 9749,8 | 7868,7 | 4 |
| 447,7 | 436,1 | 32,7 | 626,5 | 1,8 | 2823,8 | 1444,2 | 1365,4 | 10513,6 | 10431,5 | 5 |
| 352,3 | 489,6 | 29,4 | 435,5 | – | 2671,7 | 1572,7 | 1099,0 | 8150,4 | 8150,4 | 6 |
| 188,7 | 286,7 | 29,0 | 775,9 | 37,8 | 2913,0 | 2082,5 | 830,5 | 10352,0 | 9294,9 | 7 |
| 109,3 | 103,8 | 24,6 | 476,0 | 47,5 | 2016,5 | 1601,0 | 414,9 | 8793,0 | 5723,4 | 8 |
| 961,5 | 1281,3 | 849,6 | 12374,5 | 695,8 | 16003,0 | 9892,2 | 6102,7 | 28642,9 | 27263,2 | 9 |
| 42,5 | 78,7 | 15,3 | 216,2 | 278,8 | 2034,4 | 1161,7 | 872,1 | 6455,1 | 4337,3 | 10 |
| 192,6 | 176,2 | 31,0 | 883,8 | 431,8 | 3215,4 | 2254,2 | 960,5 | 10498,8 | 7487,0 | 11 |
| 107,5 | 96,0 | 10,7 | 72,8 | 226,7 | 1109,3 | 868,8 | 240,0 | 6328,2 | 5062,3 | 12 |
| 508,0 | 188,8 | 31,1 | 1469,9 | 376,9 | 3207,4 | 1946,3 | 1260,1 | 12917,1 | 9967,3 | 13 |
| 60,0 | 92,3 | 16,8 | 625,2 | 15,3 | 2134,7 | 1496,7 | 636,0 | 8430,7 | 5878,4 | 14 |
| 205,9 | 74,5 | 21,0 | 619,6 | 467,3 | 1676,9 | 1272,7 | 404,2 | 9061,0 | 6519,6 | 15 |
| 70,7 | 73,4 | 18,4 | 54,9 | 243,8 | 1399,5 | 1115,4 | 283,7 | 9140,1 | 6586,9 | 16 |
| 861,3 | 874,5 | 76,6 | 3334,8 | 1908,9 | 11673,5 | 8645,9 | 3025,6 | 25834,0 | 22494,2 | 17 |
| 119,5 | 159,3 | 17,8 | 182,3 | 529,6 | 2351,7 | 1805,2 | 546,5 | 7665,1 | 6562,1 | 18 |
| 191,1 | 121,2 | 6,8 | 70,3 | 132,4 | 844,5 | 717,6 | 126,8 | 4665,4 | 4352,7 | 19 |
| 122,0 | 155,3 | 22,6 | 362,6 | 797,1 | 2039,5 | 1567,8 | 469,8 | 7751,4 | 7751,4 | 20 |
| 290,3 | 269,8 | 32,8 | 340,9 | 4,0 | 3134,3 | 1840,6 | 1293,7 | 9957,6 | 9957,6 | 21 |

TABL. 1 (76). DOCHODY BUDŻETÓW GMIN WEDŁUG RODZAJÓW W 2013 R. (cd.)
REVENUE OF GMINAS BUDGETS BY TYPE IN 2013 (cont.)

| Lp. No. | WYSZCZEGÓLNIENIE SPECIFICATION gmina miejska urban gmina gmina miejsko-wiejska urban-rural gmina gmina wiejska rural gmina | Ogółem Grand total | W tym | | | | | dochody własne | | |
|--|---|-----------------------|----------------|---|---|--|--|--|---|---|
| | | | razem total | w tym | | | | podatek od nieruchomości tax on real estate | podatek rolny agricultural tax | |
| | | | | udziały w podatkach stanowiących dochód budżetu państwa share in taxes comprising state budget revenue | | | | | | |
| | | | | razem total | w podatku dochodowym od in income tax | | osób fizycznych personal income tax | | | osób prawnych corporate income tax |
| | | | | | osób prawnych corporate income tax | osób fizycznych personal income tax | | | | |
| | | | | | | | | w tys. zł | | |
| PODREGION (SUBREGION) RYBNICKI (dok.) (cont.) | | | | | | | | | | |
| Powiat wodzisławski | | | | | | | | | | |
| Gminy miejskie: | | | | | | | | | | |
| 1 | Pszów | 32813,0 | 21763,4 | 11368,8 | 957,8 | 10411,0 | 6374,1 | 291,0 | | |
| 2 | Radlin | 51948,2 | 35438,8 | 13496,5 | 385,6 | 13110,9 | 15206,4 | 138,1 | | |
| 3 | Rydułtowy | 61691,2 | 36098,7 | 14312,3 | -84,5 | 14396,8 | 10917,9 | 178,8 | | |
| 4 | Wodzisław Śląski | 120493,5 | 75942,0 | 36971,8 | 587,9 | 36384,0 | 18381,5 | 603,5 | | |
| Gminy wiejskie: | | | | | | | | | | |
| 5 | Godów | 32020,1 | 17828,2 | 10128,1 | 45,3 | 10082,8 | 4081,9 | 463,8 | | |
| 6 | Gorzycy | 55196,8 | 26891,8 | 14614,5 | 152,7 | 14461,8 | 6165,7 | 825,1 | | |
| 7 | Lubomia | 25842,5 | 17338,7 | 4723,7 | 5,5 | 4718,2 | 3093,2 | 500,0 | | |
| 8 | Markłowice | 20357,1 | 13809,3 | 3557,9 | 19,8 | 3538,0 | 3269,6 | 139,1 | | |
| 9 | Mszana | 32642,2 | 20941,9 | 4849,6 | 9,2 | 4840,4 | 9099,9 | 340,6 | | |
| PODREGION (SUBREGION) SOSNOWIECKI | | | | | | | | | | |
| Powiat będziński | | | | | | | | | | |
| Gminy miejskie: | | | | | | | | | | |
| 10 | Będzin | 172868,1 | 127183,7 | 45219,9 | 2389,7 | 42830,2 | 40968,7 | 253,5 | | |
| 11 | Czeladź | 99759,8 | 64929,3 | 26284,0 | 805,0 | 25479,0 | 18607,7 | 65,8 | | |
| 12 | Sławków | 28530,2 | 21180,1 | 5335,2 | 201,5 | 5133,7 | 12158,5 | 102,0 | | |
| 13 | Wojkowice | 27584,2 | 18420,6 | 6910,9 | 53,0 | 6857,9 | 3065,9 | 90,5 | | |
| Gmina miejsko-wiejska: | | | | | | | | | | |
| 14 | Siewierz | 43049,9 | 24402,2 | 8896,6 | 290,4 | 8606,2 | 9540,9 | 624,7 | | |
| Gminy wiejskie: | | | | | | | | | | |
| 15 | Bobrowniki | 29502,7 | 18438,5 | 10483,4 | 277,5 | 10205,9 | 3566,3 | 270,0 | | |
| 16 | Mierzęcice | 28171,3 | 11184,3 | 5455,2 | 20,9 | 5434,3 | 2839,1 | 227,9 | | |
| 17 | Psary | 31431,3 | 20157,4 | 11696,3 | 11,6 | 11684,7 | 3813,5 | 396,8 | | |
| Powiat zawierciański | | | | | | | | | | |
| Gminy miejskie: | | | | | | | | | | |
| 18 | Poręba | 20617,8 | 13061,1 | 5293,9 | 36,4 | 5257,5 | 3107,1 | 221,4 | | |
| 19 | Zawiercie | 139122,1 | 88355,0 | 34836,4 | 1337,4 | 33498,9 | 33197,1 | 207,6 | | |
| Gminy miejsko-wiejskie: | | | | | | | | | | |
| 20 | Łazy | 43805,1 | 22882,3 | 10810,8 | 72,3 | 10738,5 | 5222,6 | 349,5 | | |
| 21 | Ogrodzieniec | 24273,4 | 11889,2 | 6210,7 | 29,5 | 6181,2 | 3515,1 | 103,1 | | |
| 22 | Pilica | 22639,5 | 10231,7 | 4585,6 | 860,2 | 3725,4 | 2734,6 | 549,8 | | |
| 23 | Szczekociny | 24144,6 | 9921,5 | 4235,4 | 53,2 | 4182,3 | 2709,4 | 888,1 | | |

| Of which | | | | | | | | | | Lp. No. |
|---|---|-------------------------------------|---|--|---|---|--|--|--|------------|
| own revenue | | | | | dotacje celowe z budżetu państwa targeted grants from the state budget | | | subwencja ogólna z budżetu państwa general subvention from the state budget | | |
| of which | | | | | razem total | w tym of which | | razem total | w tym część oświatowa of which educational part | |
| podatek od środków transporto- wych tax on means of transport | podatek od czynności cywilno- prawnych tax on civil law transactions | opłata skarbową stamp duty | dochody z majątku revenue from property | wpływy z usług revenue from services | | na zadania z zakresu administra- cji rzado- wej for govern- ment administra- tion tasks | na zadania własne for own tasks | | | |
| in thous. zł | | | | | | | | | | |
| 354,3 | 275,5 | 31,9 | 631,4 | 558,0 | 3371,8 | 2433,4 | 898,5 | 6692,1 | 6643,6 | 1 |
| 447,1 | 365,8 | 33,6 | 1719,3 | 1061,9 | 4286,5 | 3373,5 | 912,0 | 9613,6 | 9613,6 | 2 |
| 257,7 | 452,5 | 73,7 | 3418,9 | 136,4 | 6577,6 | 4311,9 | 2158,8 | 10737,8 | 10737,8 | 3 |
| 639,0 | 1239,1 | 836,5 | 4974,9 | 5182,8 | 11045,7 | 8572,8 | 2457,9 | 26016,6 | 24264,5 | 4 |
| 145,7 | 258,1 | 27,7 | 218,6 | 339,1 | 2580,6 | 2067,7 | 512,9 | 10713,6 | 9696,2 | 5 |
| 607,6 | 395,5 | 46,1 | 494,7 | 496,3 | 4817,6 | 3662,0 | 1155,6 | 18000,9 | 15834,3 | 6 |
| 184,5 | 97,9 | 23,5 | 2942,4 | 390,2 | 1852,5 | 1432,3 | 415,2 | 6261,0 | 5610,7 | 7 |
| 109,2 | 70,9 | 6,0 | 641,3 | 405,3 | 1002,2 | 782,1 | 220,1 | 4994,8 | 4966,5 | 8 |
| 110,7 | 146,1 | 18,7 | 374,7 | 522,6 | 1448,6 | 1126,1 | 322,5 | 5327,7 | 5327,7 | 9 |
| 843,7 | 2241,4 | 984,9 | 10418,5 | 7922,1 | 17517,5 | 11535,9 | 5973,7 | 25812,2 | 24697,3 | 10 |
| 353,1 | 866,4 | 112,9 | 10749,7 | 3812,2 | 10072,0 | 6657,4 | 3414,2 | 14630,6 | 13025,3 | 11 |
| 147,8 | 168,5 | 23,7 | 500,4 | 931,2 | 2324,9 | 1456,2 | 862,5 | 3976,6 | 3956,5 | 12 |
| 268,5 | 238,9 | 26,8 | 424,6 | 4764,7 | 2490,7 | 2026,7 | 464,0 | 3783,5 | 3255,1 | 13 |
| 1059,8 | 301,0 | 37,7 | 731,8 | 487,8 | 2772,3 | 2062,6 | 708,6 | 7651,1 | 7313,5 | 14 |
| 386,6 | 451,3 | 29,4 | 1168,0 | 624,7 | 2318,3 | 1626,5 | 610,2 | 6859,6 | 6859,6 | 15 |
| 419,3 | 254,3 | 16,1 | 631,7 | 278,2 | 1578,6 | 1196,7 | 381,8 | 5415,4 | 5272,6 | 16 |
| 177,0 | 373,1 | 30,0 | 2050,3 | 58,7 | 2420,2 | 1707,8 | 624,4 | 7489,1 | 7489,1 | 17 |
| 153,6 | 236,1 | 21,7 | 1096,6 | 9,2 | 2526,4 | 1851,7 | 673,7 | 4763,4 | 3906,5 | 18 |
| 695,1 | 1893,8 | 882,5 | 4229,4 | 2866,4 | 18303,3 | 12094,4 | 6195,8 | 24961,8 | 23073,4 | 19 |
| 295,0 | 421,2 | 47,3 | 918,3 | 1809,7 | 6382,3 | 2992,1 | 3388,3 | 9880,9 | 8030,6 | 20 |
| 190,7 | 156,6 | 27,8 | 543,1 | 42,1 | 2316,3 | 1716,9 | 597,4 | 7194,3 | 5865,2 | 21 |
| 327,3 | 118,5 | 31,4 | 306,9 | 320,6 | 3114,5 | 2147,5 | 961,0 | 9253,4 | 6289,0 | 22 |
| 279,4 | 98,0 | 32,7 | 341,7 | 36,3 | 4840,9 | 3574,1 | 1262,1 | 8609,2 | 6320,0 | 23 |

TABL. 1 (76). DOCHODY BUDŻETÓW GMIN WEDŁUG RODZAJÓW W 2013 R. (dok.)
REVENUE OF GMINAS BUDGETS BY TYPE IN 2013 (cont.)

| Lp. No. | WYSZCZEGÓLNIENIE SPECIFICATION gmina miejska urban gmina gmina miejsko-wiejska urban-rural gmina gmina wiejska rural gmina | Ogółem Grand total | W tym | | | | | |
|---|---|-----------------------|----------------|---|--|---------|--|---|
| | | | dochody własne | | | | | |
| | | | razem total | w tym | | | | |
| | | | | udziały w podatkach stanowiących dochód budżetu państwa share in taxes comprising state budget revenue | | | | |
| | | | | razem total | w podatku dochodowym od in income tax | | podatek od nieruchomości tax on real estate | podatek rolny agricultural tax |
| osób prawnych corporate income tax | osób fizycznych personal income tax | | | | | | | |
| w tys. zł | | | | | | | | |
| PODREGION (SUBREGION) SOSNOWIECKI (dok.) (cont.) | | | | | | | | |
| Powiat zawierciański (dok.) (cont.) | | | | | | | | |
| Gminy wiejskie: | | | | | | | | |
| 1 | Irządze | 9266,0 | 2250,0 | 573,0 | 1,1 | 571,9 | 395,6 | 702,4 |
| 2 | Kroczyce | 24849,3 | 6140,8 | 2677,7 | 30,1 | 2647,6 | 1327,5 | 144,3 |
| 3 | Włodowice | 13168,4 | 5228,7 | 2534,3 | 22,9 | 2511,4 | 1553,6 | 99,1 |
| 4 | Żarnowiec | 18579,3 | 8586,3 | 1145,7 | 7,3 | 1138,4 | 658,8 | 821,4 |
| PODREGION (SUBREGION) TYSKI | | | | | | | | |
| Powiat bieruńsko- łędziański | | | | | | | | |
| Gminy miejskie: | | | | | | | | |
| 5 | Bieruń | 76009,5 | 46157,4 | 16825,1 | 854,2 | 15970,9 | 16288,9 | 291,5 |
| 6 | Imielin | 31679,0 | 23698,4 | 7325,7 | 275,7 | 7049,9 | 8618,2 | 112,8 |
| 7 | Łędziny | 47305,3 | 31424,0 | 12655,2 | -45,5 | 12700,7 | 8815,4 | 195,3 |
| Gminy wiejskie: | | | | | | | | |
| 8 | Bojszowy | 24638,4 | 12748,6 | 7921,6 | 23,6 | 7897,9 | 2574,8 | 170,0 |
| 9 | Chełm Śląski | 24150,1 | 16825,8 | 5048,9 | 56,1 | 4992,7 | 4592,0 | 166,9 |
| Powiat mikołowski | | | | | | | | |
| Gminy miejskie: | | | | | | | | |
| 10 | Łaziska Górne | 75774,3 | 56456,3 | 17604,5 | 1135,2 | 16469,3 | 27064,0 | 112,8 |
| 11 | Mikołów | 147709,6 | 110298,0 | 42937,4 | 1912,2 | 41025,1 | 28740,8 | 700,5 |
| 12 | Orzesze | 48948,7 | 32339,8 | 15122,8 | 202,0 | 14920,9 | 9527,3 | 372,6 |
| Gminy wiejskie: | | | | | | | | |
| 13 | Ormontowice | 24231,2 | 17221,7 | 5761,1 | 740,6 | 5020,5 | 5350,8 | 153,5 |
| 14 | Wyry | 25590,8 | 14849,5 | 6058,5 | 60,0 | 5998,5 | 3954,9 | 271,0 |
| Powiat pszczyński | | | | | | | | |
| Gmina miejsko-wiejska: | | | | | | | | |
| 15 | Pszczyna | 148749,4 | 94434,1 | 42796,4 | 1564,7 | 41231,7 | 23178,0 | 1273,7 |
| Gminy wiejskie: | | | | | | | | |
| 16 | Goczałkowice-Zdrój | 29186,6 | 19162,8 | 4947,1 | 294,2 | 4652,9 | 6144,7 | 212,1 |
| 17 | Kobiór | 13048,4 | 7899,9 | 3470,3 | 56,0 | 3414,3 | 2325,3 | 76,9 |
| 18 | Miedźna | 51417,8 | 23011,8 | 10591,6 | 291,5 | 10300,0 | 6748,1 | 443,6 |
| 19 | Pawłowice | 66981,8 | 41715,9 | 15484,1 | 1183,0 | 14301,1 | 13804,1 | 1345,4 |
| 20 | Suszec | 41712,5 | 26026,0 | 9282,4 | 779,4 | 8503,0 | 8549,1 | 536,0 |

| <i>Of which</i> | | | | | | | | | | |
|--|---|---|--|---|---|--|--|--|--|--------------------|
| <i>own revenue</i> | | | | | <i>dotacje celowe z budżetu państwa targeted grants from the state budget</i> | | | <i>subwencja ogólna z budżetu państwa general subvention from the state budget</i> | | |
| <i>of which</i> | | | | | <i>razem total</i> | <i>w tym of which</i> | | <i>razem total</i> | <i>w tym część oświatowa of which educational part</i> | <i>Lp. No.</i> |
| <i>podatek od środków transportowych tax on means of transport</i> | <i>podatek od czynności cywilno- prawnych tax on civil law transactions</i> | <i>opłata skarbową stamp duty</i> | <i>dochody z majątku revenue from property</i> | <i>wpływy z usług revenue from services</i> | | <i>na zadania z zakresu administra- cji rządo- wej for govern- ment administra- tion tasks</i> | <i>na zadania własne for own tasks</i> | | | |
| <i>in thous. zł</i> | | | | | | | | | | |
| 11,1 | 24,1 | 12,2 | 58,9 | 204,3 | 2973,3 | 1575,9 | 1396,9 | 3922,6 | 2198,3 | 1 |
| 180,8 | 125,8 | 28,6 | 172,3 | 184,7 | 2633,5 | 1839,4 | 790,1 | 7840,5 | 5100,7 | 2 |
| 59,0 | 88,8 | 20,1 | 224,0 | 146,4 | 1965,5 | 1156,5 | 808,0 | 5619,5 | 3560,3 | 3 |
| 195,3 | 39,1 | 16,7 | 72,5 | 124,6 | 2929,9 | 1706,2 | 1218,7 | 6860,6 | 3859,3 | 4 |
| 513,4 | 586,7 | 182,7 | 2904,4 | 1769,3 | 8886,4 | 2807,1 | 6077,4 | 10836,6 | 10740,9 | 5 |
| 124,1 | 441,2 | 21,4 | 686,2 | 347,0 | 2368,3 | 1224,9 | 1142,4 | 4426,2 | 4407,9 | 6 |
| 168,0 | 548,7 | 46,1 | 1697,6 | 540,7 | 3363,0 | 2357,7 | 1003,7 | 9626,0 | 9626,0 | 7 |
| 190,8 | 231,4 | 15,9 | 691,1 | 0,9 | 2305,5 | 908,9 | 1272,0 | 6562,5 | 6562,5 | 8 |
| 120,3 | 136,9 | 17,7 | 114,8 | 351,5 | 2724,8 | 800,9 | 1922,9 | 4577,5 | 4518,0 | 9 |
| 182,5 | 771,0 | 50,0 | 3197,2 | 2697,7 | 5342,1 | 4197,3 | 1142,4 | 12344,5 | 12242,5 | 10 |
| 1459,7 | 1890,8 | 700,1 | 15148,5 | 5770,3 | 10061,4 | 6343,8 | 3510,2 | 20795,0 | 20795,0 | 11 |
| 485,8 | 575,8 | 53,0 | 1228,0 | 1002,1 | 4842,9 | 3715,3 | 1124,9 | 10374,5 | 10374,5 | 12 |
| 178,3 | 159,1 | 14,6 | 980,3 | 2735,3 | 1136,2 | 871,5 | 264,8 | 4485,6 | 4404,6 | 13 |
| 150,1 | 302,9 | 17,3 | 641,9 | 652,9 | 1631,6 | 1300,0 | 321,6 | 5606,9 | 5606,7 | 14 |
| 1312,8 | 1923,0 | 818,8 | 5977,8 | 5190,2 | 15105,0 | 11485,6 | 3608,4 | 34742,2 | 34742,2 | 15 |
| 210,5 | 195,5 | 12,3 | 306,8 | 5846,4 | 3101,2 | 1445,9 | 1654,5 | 5726,4 | 5726,4 | 16 |
| 51,8 | 144,8 | 9,6 | 1032,4 | 149,5 | 1201,2 | 919,4 | 281,3 | 3365,7 | 3174,9 | 17 |
| 253,0 | 271,4 | 30,3 | 564,8 | 1850,6 | 5245,3 | 3253,3 | 1987,2 | 16340,5 | 16216,5 | 18 |
| 249,1 | 499,5 | 51,6 | 731,0 | 856,1 | 4752,1 | 2953,3 | 1798,8 | 17917,7 | 17148,8 | 19 |
| 247,3 | 335,0 | 28,5 | 598,4 | 762,1 | 2228,4 | 1833,3 | 390,6 | 11265,9 | 11086,4 | 20 |

TABL. 2 (77). WYDATKI BUDŻETÓW GMIN WEDŁUG RODZAJÓW W 2013 R.
EXPENDITURE OF GMINAS BUDGETS BY TYPE IN 2013

| WYSZCZEGÓLNIENIE SPECIFICATION gmina miejska urban gmina gmina miejsko-wiejska urban-rural gmina gmina wiejska rural gmina | Ogółem Grand total | Wydatki bieżące Current expenditure | | | | | | Wydatki majątkowe Property expenditure |
|---|---|-------------------------------------|-----------------|--|--|------------------|------------------|---|
| | | razem total | dotacje grants | świadczenia na rzecz osób fizycznych for natural persons | w tym of which | | | |
| | | | | | wydatki bieżące jednostek budżetowych current expenditure of budgetary units | | | |
| | | | | | razem total | w tym of which | | |
| wynagrodzenia wages and salaries | zakup materiałów i usług purchase of materials and services | | | | | | | |
| | | w tys. zł in thous. zł | | | | | | |
| OGÓŁEM | 5982111,0 | 4909133,6 | 356406,8 | 624280,4 | 3781848,3 | 2068781,0 | 1083267,8 | 1072977,4 |
| TOTAL | | | | | | | | |
| PODREGION (SUBREGION) | | | | | | | | |
| BIELSKI | | | | | | | | |
| Powiat bielski | | | | | | | | |
| Gmina miejska: | | | | | | | | |
| Szczyrk | 17512,6 | 16401,3 | 1138,4 | 2058,9 | 12463,5 | 6537,2 | 3493,0 | 1111,2 |
| Gminy miejsko-wiejskie: | | | | | | | | |
| Czechowice-Dziedzice | 126653,6 | 113701,1 | 10504,3 | 11650,5 | 90889,0 | 48238,2 | 27162,4 | 12952,5 |
| Wilamowice | 46383,4 | 38237,9 | 3898,7 | 4572,6 | 29373,3 | 15588,7 | 9318,6 | 8145,4 |
| Gminy wiejskie: | | | | | | | | |
| Bestwina | 28740,7 | 25065,0 | 2422,1 | 2486,8 | 19717,9 | 12225,4 | 4154,3 | 3675,7 |
| Buczkowice | 29824,0 | 25518,2 | 1376,8 | 3208,5 | 20694,9 | 12685,6 | 4385,0 | 4305,8 |
| Jasienica | 77239,9 | 51652,9 | 4103,2 | 6228,0 | 40037,5 | 23402,6 | 10098,3 | 25587,0 |
| Jaworze | 26285,6 | 16982,8 | 1194,3 | 1713,5 | 13659,0 | 7639,8 | 3936,3 | 9302,9 |
| Kozy | 39923,0 | 30895,8 | 2466,1 | 3769,7 | 24177,3 | 14814,8 | 5296,5 | 9027,2 |
| Porąbka | 39903,0 | 36571,5 | 3957,8 | 4442,5 | 27845,9 | 15236,6 | 7773,8 | 3331,5 |
| Wilkowice | 34943,3 | 28996,5 | 1321,8 | 3610,8 | 23435,4 | 13266,4 | 5992,0 | 5946,8 |
| Powiat cieszyński | | | | | | | | |
| Gminy miejskie: | | | | | | | | |
| Cieszyn | 115246,9 | 103259,8 | 14107,2 | 11436,3 | 76821,4 | 41992,1 | 20726,2 | 11987,1 |
| Ustroń | 57896,2 | 49393,5 | 4202,8 | 3811,6 | 40818,4 | 20112,2 | 13406,6 | 8502,7 |
| Wisła | 42135,3 | 31874,4 | 2009,9 | 3363,3 | 26343,3 | 13212,7 | 9378,8 | 10260,9 |
| Gminy miejsko-wiejskie: | | | | | | | | |
| Skoczów | 67172,3 | 60863,9 | 3295,9 | 8230,2 | 48442,5 | 28436,0 | 11992,7 | 6308,4 |
| Strumień | 42595,6 | 30484,4 | 2327,3 | 4561,4 | 23011,6 | 13204,8 | 5935,3 | 12111,2 |
| Gminy wiejskie: | | | | | | | | |
| Brenna | 33861,9 | 27916,0 | 2256,9 | 3852,2 | 21140,6 | 10662,0 | 7466,2 | 5945,9 |
| Chybie | 32776,7 | 22218,6 | 1864,2 | 3113,1 | 17007,6 | 9800,8 | 4479,0 | 10558,1 |
| Dębowiec | 17101,1 | 14254,4 | 385,5 | 2053,0 | 11622,8 | 6659,9 | 3040,8 | 2846,7 |
| Golezów | 27071,0 | 26289,4 | 1080,2 | 3459,6 | 20968,7 | 11422,2 | 5982,7 | 781,6 |
| Haziłach | 26482,7 | 23485,5 | 1243,7 | 2962,1 | 19219,5 | 10822,2 | 4971,4 | 2997,2 |
| Istebna | 35732,9 | 29689,9 | 1965,9 | 5639,6 | 21556,7 | 12208,7 | 6040,2 | 6043,0 |
| Zebrzydowice | 37131,7 | 27565,0 | 1504,9 | 3721,5 | 21894,1 | 12120,3 | 6340,3 | 9566,8 |

TABL. 2 (77). WYDATKI BUDŻETÓW GMIN WEDŁUG RODZAJÓW W 2013 R. (cd.)
EXPENDITURE OF GMINAS BUDGETS BY TYPE IN 2013 (cont.)

| WYSZCZEGÓLNIENIE SPECIFICATION gmina miejska urban gmina gmina miejsko-wiejska urban-rural gmina gmina wiejska rural gmina | Ogółem Grand total | Wydatki bieżące Current expenditure | | | | | | Wydatki majątkowe Property expenditure |
|---|-----------------------|-------------------------------------|----------------|---|--|--|---|---|
| | | razem total | w tym of which | | | | | |
| | | | dotacje grants | świadczenia na rzecz osób fizycznych benefits for natural persons | wydatki bieżące jednostek budżetowych current expenditure of budgetary units | | | |
| | | | | | razem total | w tym of which wynagrodzenia wages and salaries | zakup materiałów i usług purchase of materials and services | |
| w tys. zł in thous. zł | | | | | | | | |
| PODREGION (SUBREGION) BIELSKI (dok.) (cont.) | | | | | | | | |
| Powiat żywiecki | | | | | | | | |
| Gmina miejska: | | | | | | | | |
| Żywiec | 99914,2 | 88147,4 | 8161,8 | 10313,4 | 69187,7 | 34887,8 | 19799,5 | 11766,8 |
| Gminy wiejskie: | | | | | | | | |
| Czernichów | 26898,2 | 19697,1 | 1062,2 | 2042,4 | 16070,6 | 8743,7 | 4898,4 | 7201,1 |
| Gilowice | 17147,9 | 14040,4 | 597,3 | 1963,6 | 11178,0 | 6377,9 | 3002,7 | 3107,5 |
| Jeleśnia | 38552,2 | 34680,9 | 2276,3 | 5102,8 | 26028,0 | 15036,5 | 7027,1 | 3871,3 |
| Koszarawa | 10312,4 | 8237,8 | 1907,9 | 865,4 | 5324,2 | 2536,0 | 2113,1 | 2074,6 |
| Lipowa | 26693,7 | 25663,9 | 392,1 | 3941,1 | 20193,1 | 11124,6 | 5486,0 | 1029,8 |
| Łękawica | 15292,1 | 11859,1 | 1200,4 | 2048,8 | 8382,3 | 3768,8 | 3176,9 | 3433,0 |
| Łodygowice | 36637,9 | 30028,7 | 1713,6 | 3858,7 | 23414,6 | 14084,7 | 4797,4 | 6609,2 |
| Milówka | 29934,2 | 27410,9 | 876,1 | 4434,4 | 20802,6 | 10546,9 | 6852,9 | 2523,3 |
| Radziechowy-Wieprz | 31652,6 | 29530,5 | 1162,7 | 4865,4 | 22963,9 | 14460,0 | 4424,2 | 2122,1 |
| Rajcza | 30051,9 | 25377,3 | 2054,7 | 4012,8 | 18618,6 | 10796,6 | 4693,3 | 4674,7 |
| Ślemień | 12088,0 | 11875,6 | 338,6 | 1102,3 | 10092,4 | 4232,1 | 4068,7 | 212,4 |
| Swinna | 21954,9 | 19974,7 | 1688,7 | 2901,4 | 15357,0 | 7627,4 | 5673,1 | 1980,2 |
| Ujsoly | 17833,1 | 12048,5 | 809,4 | 2217,3 | 8712,2 | 4866,3 | 2287,5 | 5784,6 |
| Węgierska Górka | 41496,9 | 35196,8 | 1730,3 | 6550,0 | 26242,6 | 14305,0 | 7476,4 | 6300,1 |
| PODREGION (SUBREGION) BYTOMSKI | | | | | | | | |
| Powiat lubliniecki | | | | | | | | |
| Gmina miejska: | | | | | | | | |
| Lubliniec | 68710,9 | 53337,4 | 5779,8 | 7348,9 | 39660,8 | 22286,2 | 11068,2 | 15373,6 |
| Gmina miejsko-wiejska: | | | | | | | | |
| Woźniki | 29861,7 | 24291,0 | 1721,6 | 3181,5 | 19073,9 | 9494,7 | 6615,4 | 5570,7 |
| Gminy wiejskie: | | | | | | | | |
| Boronów | 11961,7 | 8713,0 | 869,4 | 960,7 | 6823,6 | 3302,2 | 2170,9 | 3248,7 |
| Ciasna | 27800,3 | 20173,5 | 688,6 | 2364,3 | 16826,1 | 7682,2 | 5230,7 | 7626,8 |
| Herby | 20736,9 | 18983,1 | 496,9 | 2843,7 | 15484,0 | 6787,9 | 6757,9 | 1753,8 |
| Kochanowice | 19916,3 | 17055,4 | 675,4 | 2430,6 | 13603,1 | 7801,8 | 3290,1 | 2860,9 |
| Koszęcin | 28851,6 | 25366,5 | 2171,2 | 3528,2 | 19624,3 | 10575,7 | 5941,4 | 3485,0 |
| Pawonków | 17810,9 | 16075,7 | 496,0 | 1928,4 | 13233,1 | 7113,9 | 3977,6 | 1735,2 |
| Powiat tarnogórski | | | | | | | | |
| Gminy miejskie: | | | | | | | | |
| Kalety | 25224,8 | 17146,0 | 916,9 | 2443,9 | 13589,8 | 7125,7 | 3676,1 | 8078,9 |
| Miasteczko Śląskie | 24549,8 | 21680,3 | 1230,8 | 2475,3 | 17153,3 | 8416,4 | 6152,7 | 2869,6 |
| Radzionków | 50098,3 | 37591,5 | 2462,4 | 4063,5 | 29046,3 | 16502,8 | 6831,0 | 12506,7 |
| Tarnowskie Góry | 158737,3 | 147593,6 | 12509,9 | 19188,1 | 107110,6 | 56088,7 | 33948,2 | 11143,7 |
| Gminy wiejskie: | | | | | | | | |
| Krupski Młyn | 16549,6 | 13176,7 | 690,4 | 1309,0 | 10753,6 | 5378,3 | 3880,0 | 3372,9 |
| Ozarowice | 64265,8 | 15278,1 | 1568,2 | 1371,7 | 10972,6 | 5929,6 | 3421,5 | 48987,7 |
| Świerklaniec | 33664,3 | 26873,8 | 2969,8 | 3112,0 | 18953,6 | 10708,3 | 5272,0 | 6790,5 |
| Tworóg | 21751,6 | 20069,9 | 727,4 | 2709,6 | 15367,2 | 7938,3 | 5175,2 | 1681,7 |
| Zbrosławice | 42794,1 | 37846,1 | 1535,4 | 5238,4 | 27451,5 | 15261,8 | 7399,1 | 4948,0 |

TABL. 2 (77). WYDATKI BUDŻETÓW GMIN WEDŁUG RODZAJÓW W 2013 R. (cd.)
EXPENDITURE OF GMINAS BUDGETS BY TYPE IN 2013 (cont.)

| WYSZCZEGÓLNIENIE SPECIFICATION gmina miejska urban gmina gmina miejsko-wiejska urban-rural gmina gmina wiejska rural gmina | Ogółem Grand total | Wydatki bieżące Current expenditure | | | | | | Wydatki majątko- we Property expenditure |
|---|-----------------------|-------------------------------------|-------------------|--|---|----------------|---|---|
| | | razem total | w tym of which | | | | | |
| | | | dotacje grants | świad- czenia na rzecz osób fizycznych benefits for natural persons | wydatki bieżące jednostek budżetowych current expenditure of budgetary units | | | |
| | | | | | razem total | w tym of which | zakup materia- łów i usług purchase of materi- als and services | |
| | | | | wynagro- dzenia wages and salaries | | | | |
| w tys. zł in thous. zł | | | | | | | | |
| PODREGION (SUBREGION) CZĘSTOCHOWSKI | | | | | | | | |
| Powiat częstochowski | | | | | | | | |
| Gminy miejsko-wiejskie: | | | | | | | | |
| Blachownia | 29523,6 | 27126,0 | 1730,0 | 4829,0 | 19995,8 | 10796,4 | 6105,7 | 2397,5 |
| Koniecpol | 23405,5 | 21002,9 | 1564,4 | 3847,8 | 14953,5 | 8962,4 | 3818,1 | 2402,6 |
| Gminy wiejskie: | | | | | | | | |
| Dąbrowa Zielona | 14173,7 | 11635,2 | 734,4 | 1539,5 | 9136,2 | 4182,1 | 3677,6 | 2538,5 |
| Janów | 15580,6 | 14401,2 | 887,5 | 2177,3 | 10926,2 | 6194,4 | 3106,3 | 1179,4 |
| Kamienica Polska | 25112,4 | 12834,3 | 724,4 | 1647,4 | 10225,0 | 6122,8 | 2517,2 | 12278,1 |
| Kłomnice | 40330,3 | 34438,9 | 1716,1 | 4887,3 | 27187,5 | 15296,3 | 6986,2 | 5891,4 |
| Konopiska | 35414,2 | 22861,3 | 1468,0 | 3580,7 | 17198,7 | 10454,6 | 3769,0 | 12552,9 |
| Kruszyna | 13531,0 | 12638,5 | 365,3 | 2022,9 | 10101,7 | 5607,9 | 2486,9 | 892,4 |
| Lelów | 23916,4 | 13897,4 | 1498,3 | 2520,6 | 9234,7 | 4345,1 | 3125,1 | 10019,0 |
| Mstów | 36642,7 | 20362,9 | 604,5 | 3161,0 | 16352,2 | 9314,0 | 4193,0 | 16279,8 |
| Mykanów | 40579,5 | 33328,1 | 1482,6 | 5891,3 | 25279,4 | 16059,5 | 4272,3 | 7251,4 |
| Olsztyn | 26230,8 | 18855,3 | 1681,0 | 2439,4 | 14265,2 | 7898,8 | 4214,3 | 7375,5 |
| Poczesna | 42571,1 | 33745,9 | 4104,1 | 4745,4 | 24149,3 | 12272,8 | 7595,8 | 8825,1 |
| Przyrów | 11213,9 | 8613,5 | 1182,2 | 1340,1 | 5987,1 | 3271,5 | 1627,5 | 2600,4 |
| Rędziny | 26129,7 | 22579,2 | 2189,3 | 3724,0 | 16448,7 | 9813,4 | 3813,4 | 3550,6 |
| Starcza | 8905,7 | 6655,3 | 102,5 | 867,2 | 5647,6 | 3359,1 | 1377,7 | 2250,4 |
| Powiat kłobucki | | | | | | | | |
| Gminy miejsko-wiejskie: | | | | | | | | |
| Kłobuck | 54554,4 | 48995,3 | 3476,4 | 7724,0 | 37608,6 | 23051,5 | 8092,9 | 5559,1 |
| Krzepice | 23782,2 | 19791,4 | 697,2 | 3253,8 | 15521,3 | 9724,7 | 2883,6 | 3990,7 |
| Gminy wiejskie: | | | | | | | | |
| Lipie | 18299,5 | 15974,9 | 436,0 | 2389,4 | 12830,8 | 7031,3 | 3682,0 | 2324,6 |
| Miedźno | 17816,0 | 15094,3 | 690,9 | 2620,5 | 11520,5 | 6945,9 | 2560,5 | 2721,8 |
| Opatów | 23080,0 | 15499,5 | 1333,1 | 2323,1 | 11674,4 | 7154,7 | 2456,7 | 7580,5 |
| Panki | 14640,7 | 12823,0 | 513,9 | 1691,5 | 9880,4 | 5658,2 | 2630,2 | 1817,7 |
| Popów | 17205,4 | 14065,9 | 149,3 | 2176,7 | 11569,7 | 6335,3 | 3052,7 | 3139,5 |
| Przystajń | 15961,5 | 14239,2 | 473,5 | 2315,7 | 11085,1 | 6645,3 | 2429,5 | 1722,3 |
| Wręczyca Wielka | 41235,3 | 39744,0 | 2356,7 | 6160,8 | 30384,4 | 17206,5 | 7006,9 | 1491,3 |
| Powiat myszkowski | | | | | | | | |
| Gmina miejska: | | | | | | | | |
| Myszków | 91806,3 | 70080,8 | 2249,1 | 14263,0 | 52966,5 | 30088,2 | 14580,5 | 21725,5 |
| Gminy miejsko-wiejskie: | | | | | | | | |
| Koziegłowy | 45355,1 | 32544,2 | 2374,7 | 6480,8 | 23421,9 | 13431,5 | 6107,4 | 12811,0 |
| Żarki | 30098,0 | 23309,0 | 1184,8 | 4551,6 | 17392,6 | 9805,6 | 4634,5 | 6789,0 |
| Gminy wiejskie: | | | | | | | | |
| Niegowa | 19178,3 | 16829,3 | 813,1 | 3157,1 | 12632,2 | 7113,6 | 3412,4 | 2349,1 |
| Poraj | 33011,6 | 26208,3 | 1533,3 | 3720,4 | 20463,0 | 11048,7 | 5209,5 | 6803,3 |

TABL. 2 (77). WYDATKI BUDŻETÓW GMIN WEDŁUG RODZAJÓW W 2013 R. (cd.)
EXPENDITURE OF GMINAS BUDGETS BY TYPE IN 2013 (cont.)

| WYSZCZEGÓLNIENIE SPECIFICATION gmina miejska urban gmina gmina miejsko-wiejska urban-rural gmina gmina wiejska rural gmina | Ogółem Grand total | Wydatki bieżące Current expenditure | | | | | | Wydatki majątkowe Property expenditure |
|---|---|-------------------------------------|----------------|---|--|----------------|---------|---|
| | | razem total | dotacje grants | świadczenia na rzecz osób fizycznych benefits for natural persons | w tym of which | | | |
| | | | | | wydatki bieżące jednostek budżetowych current expenditure of budgetary units | | | |
| | | | | | razem total | w tym of which | | |
| wynagrodzenia wages and salaries | zakup materiałów i usług purchase of materials and services | | | | | | | |
| w tys. zł in thous. zł | | | | | | | | |
| PODREGION (SUBREGION) GLIWICKI | | | | | | | | |
| Powiat gliwicki | | | | | | | | |
| Gminy miejskie: | | | | | | | | |
| Knurów | 99564,5 | 84910,7 | 6717,0 | 9440,4 | 64245,9 | 37520,7 | 16847,0 | 14653,8 |
| Pyskowice | 51135,6 | 47681,2 | 2924,1 | 5463,4 | 37961,0 | 18518,2 | 13431,6 | 3454,4 |
| Gminy miejsko-wiejskie: | | | | | | | | |
| Sośnicowice | 30902,0 | 19727,7 | 594,7 | 2125,9 | 16976,7 | 8872,1 | 5711,9 | 11174,4 |
| Toszek | 26746,3 | 23295,0 | 1179,8 | 2837,1 | 19141,2 | 9848,8 | 6265,8 | 3451,4 |
| Gminy wiejskie: | | | | | | | | |
| Gieraltowice | 42561,5 | 35535,4 | 1577,8 | 2650,8 | 28286,7 | 16061,6 | 7627,0 | 7026,1 |
| Pilchowice | 29483,5 | 22171,7 | 1599,1 | 2498,0 | 17949,2 | 9879,5 | 5261,2 | 7311,8 |
| Rudziniec | 30845,9 | 25116,8 | 2802,6 | 3270,8 | 18924,4 | 11056,0 | 4672,0 | 5729,1 |
| Wielowieś | 17146,8 | 15681,2 | 952,6 | 1913,1 | 12181,2 | 6750,9 | 3295,7 | 1465,5 |
| PODREGION (SUBREGION) RYBNICKI | | | | | | | | |
| Powiat raciborski | | | | | | | | |
| Gmina miejska: | | | | | | | | |
| Racibórz | 159884,3 | 127603,1 | 11987,2 | 16412,1 | 97816,4 | 48678,9 | 33754,0 | 32281,2 |
| Gminy miejsko-wiejskie: | | | | | | | | |
| Krzanowice | 14028,6 | 12416,0 | 995,0 | 1384,5 | 9499,2 | 5844,3 | 1862,1 | 1612,7 |
| Kuźnia Raciborska | 26423,4 | 25471,9 | 3765,3 | 3379,7 | 18029,5 | 10033,3 | 5029,2 | 951,6 |
| Gminy wiejskie: | | | | | | | | |
| Kornowac | 13615,9 | 11133,4 | 565,9 | 1178,2 | 9320,9 | 5342,1 | 2391,6 | 2482,5 |
| Krzyżanowice | 30062,4 | 25180,6 | 1067,8 | 2504,6 | 21540,9 | 11800,2 | 5960,6 | 4881,8 |
| Nędza | 17427,5 | 15581,1 | 650,7 | 2389,9 | 12486,9 | 7208,9 | 3185,8 | 1846,4 |
| Pietrowice Wielkie | 31981,5 | 16464,2 | 391,5 | 1517,4 | 14346,5 | 7227,9 | 4780,2 | 15517,3 |
| Rudnik | 15572,7 | 13411,6 | 2504,9 | 1163,7 | 9521,4 | 5173,3 | 2537,2 | 2161,0 |
| Powiat rybnicki | | | | | | | | |
| Gmina miejsko-wiejska: | | | | | | | | |
| Czerwionka-Leszczyny | 108158,0 | 94918,0 | 7171,3 | 12255,1 | 71890,0 | 39093,0 | 20656,4 | 13240,0 |
| Gminy wiejskie: | | | | | | | | |
| Gaszowice | 20299,2 | 19713,2 | 2745,0 | 2666,3 | 14103,9 | 8654,0 | 3061,5 | 586,0 |
| Jejkowice | 11414,9 | 9250,7 | 457,7 | 1069,2 | 7707,4 | 4854,7 | 1529,9 | 2164,2 |
| Lyski | 23404,4 | 21798,8 | 978,2 | 2316,0 | 18145,9 | 10937,6 | 4177,2 | 1605,6 |
| Świerklany | 40630,4 | 27586,5 | 1866,6 | 2735,3 | 22430,8 | 12223,6 | 6548,2 | 13043,9 |

TABL. 2 (77). WYDATKI BUDŻETÓW GMIN WEDŁUG RODZAJÓW W 2013 R. (cd.)
EXPENDITURE OF GMINAS BUDGETS BY TYPE IN 2013 (cont.)

| WYSZCZEGÓLNIENIE SPECIFICATION gmina miejska urban gmina gmina miejsko-wiejska urban-rural gmina gmina wiejska rural gmina | Ogółem Grand total | Wydatki bieżące Current expenditure | | | | | | Wydatki majątkowe Property expenditure |
|---|---|-------------------------------------|----------------|---|--|----------------|---------|---|
| | | razem total | dotacje grants | świadczenia na rzecz osób fizycznych benefits for natural persons | w tym of which | | | |
| | | | | | wydatki bieżące jednostek budżetowych current expenditure of budgetary units | | | |
| | | | | | razem total | w tym of which | | |
| wynagrodzenia wages and salaries | zakup materiałów i usług purchase of materials and services | | | | | | | |
| w tys. zł in thous. zł | | | | | | | | |
| PODREGION (SUBREGION) RYBNICKI (dok.) (cont.) | | | | | | | | |
| Powiat wodzisławski | | | | | | | | |
| Gminy miejskie: | | | | | | | | |
| Pszów | 30150,6 | 28624,9 | 2296,4 | 3456,2 | 21650,2 | 13578,3 | 4367,2 | 1525,8 |
| Radlin | 54106,7 | 46830,2 | 3806,1 | 4537,0 | 36673,9 | 21894,8 | 8648,2 | 7276,5 |
| Rydułtowy | 61954,7 | 51565,3 | 3396,8 | 7209,8 | 38619,2 | 23030,7 | 9242,8 | 10389,3 |
| Wodzisław Śląski | 119089,8 | 107219,5 | 6337,1 | 12314,1 | 85929,4 | 46598,9 | 25655,8 | 11870,3 |
| Gminy wiejskie: | | | | | | | | |
| Godów | 34637,5 | 26445,5 | 1556,6 | 2905,9 | 21632,8 | 13341,0 | 4475,0 | 8192,0 |
| Gorzycze | 54808,2 | 45245,3 | 3477,3 | 5390,2 | 35271,6 | 20282,5 | 9442,6 | 9562,9 |
| Lubomia | 26286,1 | 17964,8 | 1160,2 | 2038,3 | 14543,7 | 8209,9 | 3952,9 | 8321,3 |
| Markłowice | 18753,5 | 17020,9 | 342,2 | 1474,7 | 14636,7 | 8592,4 | 3500,7 | 1732,7 |
| Mszana | 28427,0 | 21353,2 | 1555,6 | 1779,5 | 17344,6 | 9395,7 | 5025,7 | 7073,8 |
| PODREGION (SUBREGION) SOSNOWIECKI | | | | | | | | |
| Powiat będziński | | | | | | | | |
| Gminy miejskie: | | | | | | | | |
| Będzin | 185015,6 | 161177,9 | 9262,5 | 20260,7 | 111052,3 | 53066,5 | 39590,1 | 23837,8 |
| Czeladź | 95575,4 | 80987,4 | 3089,4 | 13836,8 | 57720,1 | 31159,5 | 17994,5 | 14588,0 |
| Stawków | 23937,2 | 23067,1 | 1960,6 | 2476,9 | 16677,8 | 9512,0 | 4536,4 | 870,1 |
| Wojkowice | 28822,8 | 23300,6 | 1060,7 | 2423,5 | 17715,0 | 7831,8 | 7566,0 | 5522,2 |
| Gmina miejsko-wiejska: | | | | | | | | |
| Siewierz | 37451,7 | 30734,6 | 2053,3 | 3637,1 | 22641,5 | 13298,5 | 5639,8 | 6717,1 |
| Gminy wiejskie: | | | | | | | | |
| Bobrowniki | 29118,1 | 25408,0 | 2436,3 | 2622,5 | 17122,1 | 9481,9 | 5098,3 | 3710,1 |
| Mierzęcice | 31644,7 | 16923,0 | 1350,4 | 1839,4 | 12133,1 | 7191,5 | 3043,1 | 14721,7 |
| Psary | 30181,9 | 25447,6 | 2120,3 | 2566,9 | 17642,2 | 10752,5 | 3909,4 | 4734,4 |
| Powiat zawierciański | | | | | | | | |
| Gminy miejskie: | | | | | | | | |
| Poręba | 20047,0 | 18648,5 | 1249,3 | 2445,1 | 14542,9 | 8059,4 | 4333,3 | 1398,4 |
| Zawiercie | 153136,0 | 119751,9 | 13887,1 | 21870,8 | 83169,1 | 46999,9 | 18440,7 | 33384,1 |
| Gminy miejsko-wiejskie: | | | | | | | | |
| Łazy | 45096,4 | 36764,3 | 3865,8 | 5256,2 | 26413,5 | 13828,8 | 8615,3 | 8332,1 |
| Ogrodzieniec | 23284,9 | 20192,1 | 2323,5 | 2619,3 | 15063,5 | 8619,9 | 3700,1 | 3092,8 |
| Pilica | 23180,6 | 20239,5 | 1345,2 | 2527,8 | 16063,1 | 8978,7 | 4151,2 | 2941,1 |
| Szczekociny | 24115,7 | 21486,8 | 2041,5 | 3998,4 | 15081,4 | 8817,7 | 3169,5 | 2628,9 |

TABL. 2 (77). WYDATKI BUDŻETÓW GMIN WEDŁUG RODZAJÓW W 2013 R. (dok.)
EXPENDITURE OF GMINAS BUDGETS BY TYPE IN 2013 (cont.)

| WYSZCZEGÓLNIENIE SPECIFICATION gmina miejska urban gmina gmina miejsko-wiejska urban-rural gmina gmina wiejska rural gmina | Ogółem Grand total | Wydatki bieżące Current expenditure | | | | | | Wydatki majątkowe Property expenditure |
|---|--|--|-------------------|--|---|-------------------|---------|---|
| | | razem total | dotacje grants | świadczenia na rzecz osób fizycznych benefits for natural persons | w tym of which | | | |
| | | | | | wydatki bieżące jednostek budżetowych current expenditure of budgetary units | | | |
| | | | | | razem total | w tym of which | | |
| wynagrodzenia wages and salaries | zakup materiałów i usług purchase of materials and services | | | | | | | |
| w tys. zł in thous. zł | | | | | | | | |
| PODREGION (SUBREGION) SOSNOWIECKI (dok.) (cont.) | | | | | | | | |
| Powiat zawierciański (dok.) (cont.) | | | | | | | | |
| Gminy wiejskie: | | | | | | | | |
| Irządze | 8875,7 | 7682,6 | 76,5 | 1255,4 | 6140,9 | 3436,2 | 1551,0 | 1193,1 |
| Kroczyce | 25943,8 | 14073,7 | 1268,0 | 2326,1 | 10351,0 | 5627,9 | 2974,9 | 11870,1 |
| Włodowice | 14529,6 | 11396,5 | 242,6 | 2016,7 | 9072,5 | 5399,3 | 2140,3 | 3133,2 |
| Żarnowiec | 21909,0 | 10820,1 | 479,3 | 1642,7 | 8531,5 | 4339,0 | 2526,4 | 11088,9 |
| PODREGION (SUBREGION) TYSKI | | | | | | | | |
| Powiat bieruńsko-łędziński | | | | | | | | |
| Gminy miejskie: | | | | | | | | |
| Bieruń | 81822,3 | 60070,8 | 3188,7 | 5122,7 | 50386,9 | 23235,2 | 20438,5 | 21751,5 |
| Imielin | 37493,5 | 22953,0 | 357,4 | 1875,7 | 19766,1 | 9241,2 | 8168,6 | 14540,5 |
| Łędziny | 54771,5 | 38292,2 | 3482,9 | 3431,6 | 30844,2 | 17769,2 | 7910,4 | 16479,3 |
| Gminy wiejskie: | | | | | | | | |
| Bojszowy | 25347,1 | 20677,0 | 569,9 | 1636,2 | 18029,6 | 10157,9 | 5033,5 | 4670,2 |
| Chełm Śląski | 21062,9 | 19154,3 | 685,7 | 1619,2 | 15094,3 | 7700,0 | 5208,7 | 1908,6 |
| Powiat nikołowski | | | | | | | | |
| Gminy miejskie: | | | | | | | | |
| Łaziska Górne | 76536,7 | 69080,4 | 7503,4 | 7084,4 | 53994,2 | 29977,1 | 13800,9 | 7456,3 |
| Mikołów | 156524,2 | 137894,8 | 15198,2 | 11051,0 | 109768,3 | 55245,0 | 38664,4 | 18629,5 |
| Orzesze | 47219,9 | 44136,1 | 4747,4 | 4585,1 | 34388,6 | 20733,1 | 8002,6 | 3083,8 |
| Gminy wiejskie: | | | | | | | | |
| Ornontowice | 24790,3 | 21447,7 | 1648,8 | 1626,7 | 17567,5 | 8949,2 | 5068,0 | 3342,6 |
| Wyry | 24298,7 | 20340,3 | 2246,3 | 1923,0 | 15706,2 | 8359,4 | 5166,1 | 3958,5 |
| Powiat pszczyński | | | | | | | | |
| Gmina miejsko-wiejska: | | | | | | | | |
| Pszczyzna | 149481,1 | 133500,4 | 5343,9 | 16043,2 | 110555,4 | 59516,8 | 34320,8 | 15980,7 |
| Gminy wiejskie: | | | | | | | | |
| Goczałkowice-Zdrój | 29853,2 | 24494,6 | 1171,5 | 2320,4 | 20735,6 | 9490,4 | 8697,9 | 5358,6 |
| Kobiór | 12935,1 | 11958,9 | 626,6 | 1396,4 | 9868,2 | 5714,8 | 2636,0 | 976,2 |
| Miedzna | 51945,4 | 42003,4 | 2446,8 | 4679,6 | 34508,6 | 21098,6 | 7236,4 | 9942,0 |
| Pawłowice | 71807,8 | 57290,8 | 4827,4 | 4469,1 | 42814,8 | 22775,1 | 13374,4 | 14517,0 |
| Suszec | 43206,4 | 34304,3 | 2399,7 | 2804,1 | 27401,9 | 14642,8 | 8282,4 | 8902,2 |

TABL. 3 (78). WYDATKI BUDŻETÓW GMIN WEDŁUG DZIAŁÓW W 2013 R.
EXPENDITURE OF GMINAS BUDGETS BY DIVISION IN 2013

| Lp. No. | WYSZCZEGÓLNIENIE SPECIFICATION gmina miejska urban gmina gmina miejsko-wiejska urban-rural gmina gmina wiejska rural gmina | Ogółem Total | W tym | | | |
|------------|---|------------------|--|--|--|--|
| | | | rolnictwo i łowiectwo agriculture and hunting | transport i łączność transport and communications | gospodarka mieszkaniowa housing economy | administracja publiczna public administration |
| w tys. zł | | | | | | |
| 1 | OGÓŁEM TOTAL | 5982111,0 | 212624,7 | 522498,8 | 241447,3 | 646910,3 |
| | PODREGION (SUBREGION) BIELSKI | | | | | |
| | Powiat bielski | | | | | |
| | Gmina miejska: | | | | | |
| 2 | Szczyrk | 17512,6 | 0,1 | 1316,6 | 414,2 | 3146,7 |
| | Gminy miejsko-wiejskie: | | | | | |
| 3 | Czechowice-Dziedzice | 126653,6 | 87,2 | 11464,7 | 5517,0 | 10935,2 |
| 4 | Wilamowice | 46383,4 | 3306,5 | 7692,7 | 1242,0 | 3980,5 |
| | Gminy wiejskie: | | | | | |
| 5 | Bestwina | 28740,7 | 415,0 | 2869,1 | 185,3 | 3564,0 |
| 6 | Buczkowice | 29824,0 | 710,8 | 2466,5 | 79,1 | 3315,9 |
| 7 | Jasienica | 77239,9 | 638,7 | 3001,6 | 7836,1 | 6823,8 |
| 8 | Jaworze | 26285,6 | 7829,4 | 1049,5 | 568,0 | 3013,7 |
| 9 | Kozy | 39923,0 | 1141,8 | 2718,0 | 6345,6 | 3942,8 |
| 10 | Porąbka | 39903,0 | 1069,7 | 2872,4 | 2202,2 | 4421,4 |
| 11 | Wilkowice | 34943,3 | 1126,7 | 2510,1 | 1353,8 | 3737,5 |
| | Powiat cieszyński | | | | | |
| | Gminy miejskie: | | | | | |
| 12 | Cieszyn | 115246,9 | 100,9 | 8751,5 | 3728,9 | 10340,1 |
| 13 | Ustroń | 57896,2 | 69,9 | 6694,5 | 2231,6 | 6703,2 |
| 14 | Wisła | 42135,3 | 5,7 | 2428,5 | 1246,8 | 6608,0 |
| | Gminy miejsko-wiejskie: | | | | | |
| 15 | Skoczów | 67172,3 | 1741,9 | 5211,9 | 2234,9 | 5682,4 |
| 16 | Strumień | 42595,6 | 245,5 | 2647,8 | 1406,0 | 3767,7 |
| | Gminy wiejskie: | | | | | |
| 17 | Brenna | 33861,9 | 4226,7 | 2519,5 | 488,3 | 3986,1 |
| 18 | Chybie | 32776,7 | 519,6 | 626,2 | 461,1 | 2485,9 |
| 19 | Dębowiec | 17101,1 | 1143,6 | 1043,5 | 122,9 | 3335,9 |
| 20 | Goleszów | 27071,0 | 961,9 | 976,2 | 1009,8 | 4060,2 |
| 21 | Hażlach | 26482,7 | 156,7 | 2599,9 | 299,2 | 3260,7 |
| 22 | Istebna | 35732,9 | 943,7 | 4276,9 | 354,0 | 3140,1 |
| 23 | Zebrzydowice | 37131,7 | 3133,2 | 3463,8 | 107,8 | 3900,2 |

| <i>Of which</i> | | | | | | |
|---|--|--|---|---|--|--------------------|
| <i>oświata i wychowanie education</i> | <i>ochrona zdrowia health care</i> | <i>pomoc społeczna i pozostałe zadania w zakresie polityki społecznej social assistance and other tasks in sphere of social policy</i> | <i>gospodarka komunalna i ochrona środowiska municipal economy and environmental protection</i> | <i>kultura i ochrona dziedzictwa narodowego culture and national heritage</i> | <i>kultura fizyczna physical education</i> | <i>Lp. No.</i> |
| 2283969,0 | 47228,8 | 777540,2 | 526513,9 | 222422,3 | 195424,6 | 1 |
| 5906,7 | 334,3 | 2656,8 | 1687,6 | 854,6 | 68,0 | 2 |
| 51937,3 | 855,5 | 16955,0 | 10348,3 | 4356,2 | 7288,6 | 3 |
| 18979,4 | 237,9 | 4975,6 | 1677,7 | 1742,3 | 842,4 | 4 |
| 13476,7 | 962,4 | 2784,0 | 1122,6 | 1906,6 | 101,7 | 5 |
| 15494,8 | 175,6 | 3335,7 | 790,7 | 758,2 | 1516,3 | 6 |
| 28623,4 | 342,3 | 6408,0 | 16774,3 | 1902,5 | 2071,4 | 7 |
| 8093,6 | 155,3 | 2086,2 | 1601,2 | 702,6 | 151,4 | 8 |
| 16169,4 | 236,4 | 4376,5 | 986,5 | 920,2 | 1673,6 | 9 |
| 17032,5 | 318,4 | 5296,3 | 1492,4 | 1689,0 | 463,9 | 10 |
| 15648,0 | 248,7 | 4020,5 | 2410,2 | 1204,4 | 1002,4 | 11 |
| 41517,5 | 919,0 | 21263,1 | 11841,9 | 5176,9 | 5446,6 | 12 |
| 22152,9 | 1268,3 | 7417,2 | 5875,2 | 2472,5 | 561,3 | 13 |
| 13277,9 | 617,3 | 4903,4 | 7071,9 | 1545,1 | 2850,6 | 14 |
| 31238,6 | 696,9 | 11366,7 | 3066,6 | 1224,9 | 1634,3 | 15 |
| 16111,7 | 299,1 | 5039,8 | 2124,7 | 1197,6 | 7910,6 | 16 |
| 14109,3 | 272,6 | 4549,8 | 1454,4 | 1264,5 | 112,9 | 17 |
| 12192,2 | 207,5 | 3397,4 | 11226,6 | 618,6 | 215,5 | 18 |
| 7378,6 | 96,5 | 2273,2 | 693,7 | 293,1 | 118,2 | 19 |
| 13029,7 | 165,5 | 4091,8 | 781,1 | 725,5 | 243,4 | 20 |
| 13363,5 | 182,8 | 3394,6 | 1502,6 | 719,4 | 351,7 | 21 |
| 15729,5 | 296,4 | 6122,9 | 1330,4 | 1005,0 | 80,0 | 22 |
| 15779,0 | 247,0 | 4540,4 | 817,3 | 1064,3 | 118,2 | 23 |

in thous. zł

TABL. 3 (78). WYDATKI BUDŻETÓW GMIN WEDŁUG DZIAŁÓW W 2013 R. (cd.)
EXPENDITURE OF GMINAS BUDGETS BY DIVISION IN 2013 (cont.)

| Lp. No. | WYSZCZEGÓLNIENIE SPECIFICATION gmina miejska urban gmina gmina miejsko-wiejska urban-rural gmina gmina wiejska rural gmina | Ogółem Total | W tym | | | |
|-------------------------------|---|-----------------|--|--|--|--|
| | | | rolnictwo i łowiectwo agriculture and hunting | transport i łączność transport and communications | gospodarka mieszkaniowa housing economy | administracja publiczna public administration |
| w tys. zł | | | | | | |
| PODREGION (SUBREGION) | | | | | | |
| BIELSKI (dok.) (cont.) | | | | | | |
| Powiat żywiecki | | | | | | |
| Gmina miejska: | | | | | | |
| 1 | Żywiec | 99914,2 | 27,9 | 8561,6 | 1150,5 | 11150,0 |
| Gminy wiejskie: | | | | | | |
| 2 | Czernichów | 26898,2 | 2,6 | 2656,8 | 5323,6 | 3617,8 |
| 3 | Gilowice | 17147,9 | 742,4 | 806,9 | 351,4 | 1875,8 |
| 4 | Jeleśnia | 38552,2 | 29,9 | 2367,1 | 223,4 | 3524,1 |
| 5 | Koszarawa | 10312,4 | 2,3 | 2525,3 | - | 981,8 |
| 6 | Lipowa | 26693,7 | 57,9 | 1020,4 | 16,5 | 3797,8 |
| 7 | Łękawica | 15292,1 | 2773,8 | 1496,4 | 558,5 | 1662,5 |
| 8 | Łodygowice | 36637,9 | 611,7 | 2363,8 | 260,9 | 2791,8 |
| 9 | Milówka | 29934,2 | 275,9 | 3525,1 | 53,8 | 2281,9 |
| 10 | Radziechowy-Wieprz | 31652,6 | 129,2 | 1680,5 | 386,3 | 2717,0 |
| 11 | Rajcza | 30051,9 | 4,5 | 3028,4 | 154,2 | 3558,4 |
| 12 | Ślemień | 12088,0 | 15,3 | 436,5 | 108,9 | 1320,1 |
| 13 | Świnna | 21954,9 | 2524,2 | 1074,8 | 29,6 | 2220,6 |
| 14 | Ujsoły | 17833,1 | 0,3 | 1363,5 | 170,5 | 1522,7 |
| 15 | Węgierska Górka | 41496,9 | 478,8 | 4445,0 | 230,9 | 3831,4 |
| PODREGION (SUBREGION) | | | | | | |
| BYTOMSKI | | | | | | |
| Powiat lubliniecki | | | | | | |
| Gmina miejska: | | | | | | |
| 16 | Lubliniec | 68710,9 | 101,2 | 7347,8 | 3620,3 | 6345,6 |
| Gmina miejsko-wiejska: | | | | | | |
| 17 | Woźniki | 29861,7 | 639,9 | 4041,7 | 1284,2 | 3041,8 |
| Gminy wiejskie: | | | | | | |
| 18 | Boronów | 11961,7 | 1441,6 | 2159,7 | 954,5 | 1633,4 |
| 19 | Ciasna | 27800,3 | 4251,0 | 2863,0 | 1880,6 | 2747,0 |
| 20 | Herby | 20736,9 | 1212,7 | 1488,4 | 684,6 | 2939,1 |
| 21 | Kochanowice | 19916,3 | 1625,8 | 1076,9 | 1106,9 | 2297,1 |
| 22 | Koszęcin | 28851,6 | 1394,4 | 2367,8 | 346,1 | 2508,6 |
| 23 | Pawonków | 17810,9 | 438,1 | 1502,6 | 222,7 | 2023,7 |
| Powiat tarnogórski | | | | | | |
| Gminy miejskie: | | | | | | |
| 24 | Kalety | 25224,8 | 29,5 | 1402,7 | 537,2 | 3940,3 |
| 25 | Miasteczko Śląskie | 24549,8 | 3,6 | 2080,5 | 1887,0 | 3384,6 |
| 26 | Radzionków | 50098,3 | 28,8 | 6933,5 | 1525,4 | 6827,0 |
| 27 | Tarnowskie Góry | 158737,3 | 114,7 | 12212,5 | 5503,4 | 18388,2 |
| Gminy wiejskie: | | | | | | |
| 28 | Krupski Młyn | 16549,6 | 0,2 | 416,9 | 1344,3 | 2981,4 |
| 29 | Ożarówce | 64265,8 | 32758,6 | 7416,2 | 913,5 | 2459,9 |
| 30 | Świerklaniec | 33664,3 | 3799,9 | 2236,6 | 230,3 | 3485,0 |
| 31 | Tworóg | 21751,6 | 473,2 | 1947,4 | 635,6 | 3727,9 |
| 32 | Zbrosławice | 42794,1 | 516,7 | 4142,5 | 849,8 | 4269,8 |

| <i>Of which</i> | | | | | | | Lp. No. |
|---|---------------------------------------|--|--|--|---|----|------------|
| oświata i wychowanie <i>education</i> | ochrona zdrowia <i>health care</i> | pomoc społeczna i pozostałe zadania w zakresie polityki społecznej <i>social assistance and other tasks in sphere of social policy</i> | gospodarka komunalna i ochrona środowiska <i>municipal economy and environmental protection</i> | kultura i ochrona dziedzictwa narodowego <i>culture and national heritage</i> | kultura fizyczna <i>physical education</i> | | |
| <i>in thous. zł</i> | | | | | | | |
| 40149,5 | 1153,0 | 13763,2 | 8606,5 | 8860,4 | 1411,6 | 1 | |
| 9571,2 | 172,6 | 2403,1 | 1438,1 | 482,9 | 242,3 | 2 | |
| 7327,6 | 104,6 | 2412,5 | 2552,6 | 480,1 | 55,7 | 3 | |
| 19901,1 | 294,3 | 5371,1 | 3660,0 | 774,9 | 371,2 | 4 | |
| 4053,3 | 24,2 | 982,6 | 1128,4 | 155,3 | 55,4 | 5 | |
| 12073,0 | 96,4 | 3817,9 | 3858,1 | 299,5 | 20,0 | 6 | |
| 4893,0 | 119,9 | 2173,6 | 303,3 | 309,6 | 153,4 | 7 | |
| 18732,5 | 235,4 | 4307,9 | 4365,0 | 1485,5 | 164,9 | 8 | |
| 12039,2 | 211,6 | 4651,9 | 3779,0 | 703,2 | 148,2 | 9 | |
| 16725,4 | 176,3 | 5184,9 | 2650,6 | 503,2 | 102,4 | 10 | |
| 13129,3 | 213,7 | 3977,9 | 3181,9 | 710,1 | 655,2 | 11 | |
| 3785,3 | 65,9 | 3530,6 | 949,7 | 358,8 | - | 12 | |
| 10474,3 | 167,2 | 3112,4 | 776,9 | 426,3 | 3,9 | 13 | |
| 5338,4 | 85,0 | 2318,7 | 4873,3 | 890,5 | 889,7 | 14 | |
| 18438,6 | 291,7 | 6974,7 | 2379,1 | 1110,3 | 413,6 | 15 | |
| 27763,3 | 609,4 | 11605,1 | 5790,5 | 2740,7 | 878,9 | 16 | |
| 10956,9 | 883,1 | 3234,9 | 1846,2 | 1717,9 | 589,6 | 17 | |
| 3577,3 | 42,5 | 1029,2 | 235,8 | 494,7 | 206,5 | 18 | |
| 8893,3 | 113,4 | 2632,4 | 2875,3 | 592,0 | 138,4 | 19 | |
| 6924,0 | 106,9 | 3184,6 | 1241,4 | 428,5 | 1256,6 | 20 | |
| 8243,6 | 96,2 | 2370,9 | 536,9 | 570,5 | 198,3 | 21 | |
| 14461,2 | 181,0 | 3777,1 | 2032,4 | 705,0 | 422,7 | 22 | |
| 8403,9 | 92,2 | 2529,8 | 1096,7 | 480,4 | 214,6 | 23 | |
| 8356,7 | 150,7 | 3161,0 | 6069,4 | 641,0 | 442,4 | 24 | |
| 7999,7 | 270,1 | 3232,7 | 2922,3 | 857,3 | 1035,0 | 25 | |
| 16876,0 | 543,9 | 4875,3 | 3490,3 | 3072,7 | 3434,7 | 26 | |
| 59656,5 | 1337,6 | 28365,6 | 11074,7 | 6830,2 | 1546,7 | 27 | |
| 5932,8 | 52,7 | 1445,1 | 1629,7 | 606,0 | 1478,5 | 28 | |
| 11361,1 | 377,8 | 1530,7 | 819,3 | 2352,9 | 2296,7 | 29 | |
| 12487,9 | 230,1 | 3228,6 | 1963,1 | 2141,0 | 1408,3 | 30 | |
| 9102,1 | 155,4 | 3036,6 | 892,1 | 663,6 | 146,5 | 31 | |
| 19525,3 | 362,2 | 6569,9 | 4159,0 | 753,8 | 240,0 | 32 | |

TABL. 3 (78). WYDATKI BUDŻETÓW GMIN WEDŁUG DZIAŁÓW W 2013 R. (cd.)
EXPENDITURE OF GMINAS BUDGETS BY DIVISION IN 2013 (cont.)

| Lp. No. | WYSZCZEGÓLNIENIE SPECIFICATION gmina miejska urban gmina gmina miejsko-wiejska urban-rural gmina gmina wiejska rural gmina | Ogółem Total | W tym | | | |
|--|---|-----------------|--|--|--|--|
| | | | rolnictwo i łowiectwo agriculture and hunting | transport i łączność transport and communications | gospodarka mieszkaniowa housing economy | administracja publiczna public administration |
| w tys. zł | | | | | | |
| PODREGION (SUBREGION) CZĘSTOCHOWSKI | | | | | | |
| Powiat częstochowski | | | | | | |
| Gminy miejsko-wiejskie: | | | | | | |
| 1 | Błachownia | 29523,6 | 5,4 | 1907,2 | 2836,4 | 3319,8 |
| 2 | Koniecpol | 23405,5 | 1120,8 | 1320,2 | 102,3 | 2495,0 |
| Gminy wiejskie: | | | | | | |
| 3 | Dąbrowa Zielona | 14173,7 | 1780,9 | 1757,4 | 25,9 | 2421,1 |
| 4 | Janów | 15580,6 | 406,7 | 238,3 | 110,5 | 2139,2 |
| 5 | Kamienica Polska | 25112,4 | 13,2 | 305,6 | 99,4 | 2556,4 |
| 6 | Kłomnice | 40330,3 | 3799,7 | 2597,8 | 244,2 | 3251,9 |
| 7 | Konopiska | 35414,2 | 8468,9 | 3825,8 | 489,8 | 2460,4 |
| 8 | Kruszyna | 13531,0 | 307,2 | 662,7 | 94,9 | 1685,2 |
| 9 | Lelów | 23916,4 | 952,2 | 6573,9 | 46,0 | 2065,8 |
| 10 | Mstów | 36642,7 | 7542,4 | 3931,7 | 650,5 | 2254,5 |
| 11 | Mykanów | 40579,5 | 3094,6 | 2854,2 | 638,1 | 3810,3 |
| 12 | Olsztyn | 26230,8 | 1546,3 | 3312,2 | 440,1 | 2594,8 |
| 13 | Poczesna | 42571,1 | 555,5 | 8340,3 | 1131,9 | 3675,8 |
| 14 | Przyrów | 11213,9 | 1363,7 | 1021,1 | 35,8 | 1691,3 |
| 15 | Rędziny | 26129,7 | 43,7 | 1732,6 | 145,2 | 2383,6 |
| 16 | Starcza | 8905,7 | 2047,0 | 144,1 | 15,0 | 1252,8 |
| Powiat kłobucki | | | | | | |
| Gminy miejsko-wiejskie: | | | | | | |
| 17 | Kłobuck | 54554,4 | 282,0 | 3812,8 | 1064,3 | 5214,7 |
| 18 | Krzepice | 23782,2 | 323,6 | 1483,0 | 60,2 | 2352,2 |
| Gminy wiejskie: | | | | | | |
| 19 | Lipie | 18299,5 | 389,1 | 1923,9 | 127,9 | 2626,3 |
| 20 | Miedźno | 17816,0 | 1280,2 | 544,9 | 42,7 | 2354,9 |
| 21 | Opatów | 23080,0 | 7465,3 | 774,2 | 21,1 | 2080,0 |
| 22 | Panki | 14640,7 | 538,1 | 726,5 | 95,8 | 1892,3 |
| 23 | Popów | 17205,4 | 2625,2 | 824,8 | 200,1 | 2142,8 |
| 24 | Przystajń | 15961,5 | 731,0 | 953,9 | 47,1 | 1486,4 |
| 25 | Wręczyca Wielka | 41235,3 | 346,6 | 1276,0 | 567,2 | 4712,2 |
| Powiat myszkowski | | | | | | |
| Gmina miejska: | | | | | | |
| 26 | Myszków | 91806,3 | 50,0 | 10120,9 | 4153,3 | 9190,8 |
| Gminy miejsko-wiejskie: | | | | | | |
| 27 | Koziegłowy | 45355,1 | 609,2 | 8267,9 | 135,3 | 3655,0 |
| 28 | Żarki | 30098,0 | 65,9 | 3372,3 | 460,4 | 3674,7 |
| Gminy wiejskie: | | | | | | |
| 29 | Niegowa | 19178,3 | 203,8 | 1851,8 | 47,8 | 2212,7 |
| 30 | Poraj | 33011,6 | 179,0 | 2292,2 | 947,8 | 4112,4 |

| <i>Of which</i> | | | | | | | Lp. No. |
|---|---------------------------------------|--|--|--|---|----|------------|
| oświata i wychowanie <i>education</i> | ochrona zdrowia <i>health care</i> | pomoc społeczna i pozostałe zadania w zakresie polityki społecznej <i>social assistance and other tasks in sphere of social policy</i> | gospodarka komunalna i ochrona środowiska <i>municipal economy and environmental protection</i> | kultura i ochrona dziedzictwa narodowego <i>culture and national heritage</i> | kultura fizyczna <i>physical education</i> | | |
| <i>in thous. zł</i> | | | | | | | |
| 10590,2 | 159,9 | 5835,0 | 2155,8 | 735,8 | 681,6 | 1 | |
| 9535,4 | 166,3 | 4650,8 | 2035,8 | 475,4 | 298,0 | 2 | |
| 4356,4 | 331,2 | 2121,0 | 445,2 | 378,8 | 108,1 | 3 | |
| 6397,7 | 145,7 | 2515,9 | 1072,6 | 867,2 | 120,8 | 4 | |
| 5371,6 | 189,1 | 1650,5 | 6164,9 | 548,6 | 6381,3 | 5 | |
| 17111,3 | 182,4 | 6520,5 | 2757,1 | 949,1 | 327,0 | 6 | |
| 11659,9 | 167,7 | 4135,6 | 1083,6 | 1311,6 | 464,3 | 7 | |
| 6432,0 | 94,4 | 2322,6 | 805,5 | 209,7 | 120,7 | 8 | |
| 4889,9 | 114,0 | 3040,0 | 3612,8 | 1019,4 | 79,9 | 9 | |
| 14975,3 | 142,8 | 3412,8 | 1404,0 | 379,8 | 84,2 | 10 | |
| 19129,9 | 179,1 | 5464,1 | 1878,8 | 591,6 | 204,1 | 11 | |
| 11150,4 | 175,1 | 2431,4 | 1062,6 | 499,7 | 438,3 | 12 | |
| 12875,7 | 208,8 | 4646,7 | 8204,4 | 803,8 | 245,7 | 13 | |
| 4200,1 | 33,8 | 1520,8 | 641,2 | 323,1 | 53,0 | 14 | |
| 11866,1 | 157,2 | 3556,9 | 3298,4 | 909,3 | 452,7 | 15 | |
| 3187,4 | 95,3 | 915,9 | 422,8 | 82,8 | 158,5 | 16 | |
| 24742,3 | 316,9 | 8528,1 | 5142,9 | 1121,3 | 1873,0 | 17 | |
| 11432,8 | 243,3 | 3333,7 | 3301,3 | 488,0 | 26,1 | 18 | |
| 8166,5 | 112,7 | 2351,3 | 665,4 | 450,4 | 274,0 | 19 | |
| 7767,0 | 94,3 | 2423,0 | 1901,4 | 619,1 | 136,6 | 20 | |
| 8341,7 | 83,1 | 2441,5 | 1200,9 | 237,7 | 68,9 | 21 | |
| 6767,2 | 66,7 | 1768,3 | 348,5 | 385,1 | 661,6 | 22 | |
| 7782,3 | 96,8 | 2266,1 | 325,1 | 233,6 | 60,0 | 23 | |
| 7629,7 | 107,0 | 2425,2 | 563,7 | 440,2 | 5,0 | 24 | |
| 18928,0 | 228,3 | 6925,6 | 3294,2 | 1381,6 | 895,8 | 25 | |
| 32085,3 | 731,0 | 17314,5 | 12315,8 | 1501,8 | 2281,4 | 26 | |
| 15386,8 | 217,7 | 6839,1 | 4299,9 | 2087,6 | 290,2 | 27 | |
| 9637,7 | 192,1 | 5218,5 | 1606,7 | 883,1 | 404,7 | 28 | |
| 7788,1 | 133,7 | 2945,6 | 534,5 | 368,7 | 839,2 | 29 | |
| 12454,9 | 516,7 | 4354,4 | 3038,3 | 921,7 | 811,9 | 30 | |

TABL. 3 (78). WYDATKI BUDŻETÓW GMIN WEDŁUG DZIAŁÓW W 2013 R. (cd.)
EXPENDITURE OF GMINAS BUDGETS BY DIVISION IN 2013 (cont.)

| Lp. No. | WYSZCZEGÓLNIENIE SPECIFICATION gmina miejska urban gmina gmina miejsko-wiejska urban-rural gmina gmina wiejska rural gmina | Ogółem Total | W tym | | | |
|---|---|-----------------|--|--|--|--|
| | | | rolnictwo i łowiectwo agriculture and hunting | transport i łączność transport and communications | gospodarka mieszkaniowa housing economy | administracja publiczna public administration |
| w tys. zł | | | | | | |
| PODREGION (SUBREGION) GLIWICKI | | | | | | |
| Powiat gliwicki | | | | | | |
| Gminy miejskie: | | | | | | |
| 1 | Knurów | 99564,5 | 12,0 | 8926,6 | 2415,2 | 11698,3 |
| 2 | Pyskowice | 51135,6 | 34,0 | 4270,6 | 7218,5 | 5895,7 |
| Gminy miejsko-wiejskie: | | | | | | |
| 3 | Sośnicowice | 30902,0 | 6485,8 | 2769,8 | 991,1 | 3442,4 |
| 4 | Toszek | 26746,3 | 557,1 | 828,4 | 994,8 | 3876,2 |
| Gminy wiejskie: | | | | | | |
| 5 | Gierałtowiec | 42561,5 | 183,1 | 4908,4 | 467,5 | 7201,4 |
| 6 | Pilchowice | 29483,5 | 216,8 | 3961,7 | 184,8 | 3593,1 |
| 7 | Rudziniec | 30845,9 | 451,7 | 1879,2 | 921,1 | 3868,9 |
| 8 | Wielowieś | 17146,8 | 472,9 | 1185,4 | 89,9 | 2598,5 |
| PODREGION (SUBREGION) RYBNICKI | | | | | | |
| Powiat raciborski | | | | | | |
| Gmina miejska: | | | | | | |
| 9 | Racibórz | 159884,3 | 256,1 | 10597,2 | 6020,6 | 15081,5 |
| Gminy miejsko-wiejskie: | | | | | | |
| 10 | Krzanowice | 14028,6 | 338,4 | 687,4 | 200,1 | 2203,2 |
| 11 | Kuźnia Raciborska | 26423,4 | 86,6 | 936,6 | 647,5 | 3659,1 |
| Gminy wiejskie: | | | | | | |
| 12 | Kornowac | 13615,9 | 146,2 | 1149,7 | 104,3 | 1717,0 |
| 13 | Krzyżanowice | 30062,4 | 656,5 | 3647,1 | 161,1 | 3811,7 |
| 14 | Nędza | 17427,5 | 391,9 | 627,3 | 824,7 | 2904,0 |
| 15 | Pietrowice Wielkie | 31981,5 | 15586,9 | 393,7 | 664,5 | 2685,1 |
| 16 | Rudnik | 15572,7 | 560,4 | 850,6 | 5,7 | 1656,7 |
| Powiat rybnicki | | | | | | |
| Gmina miejsko-wiejska: | | | | | | |
| 17 | Czerwionka-Leszczyny | 108158,0 | 343,8 | 8590,6 | 3103,8 | 11723,8 |
| Gminy wiejskie: | | | | | | |
| 18 | Gaszowice | 20299,2 | 262,9 | 561,2 | 65,8 | 3415,6 |
| 19 | Jejkowice | 11414,9 | 704,8 | 238,8 | 5,0 | 1768,1 |
| 20 | Lyski | 23404,4 | 1123,4 | 908,2 | 580,9 | 4661,0 |
| 21 | Świerklany | 40630,4 | 6073,9 | 6876,0 | 42,0 | 3739,3 |

| <i>Of which</i> | | | | | | | Lp. No. |
|---|---------------------------------------|--|--|--|---|----|------------|
| oświata i wychowanie <i>education</i> | ochrona zdrowia <i>health care</i> | pomoc społeczna i pozostałe zadania w zakresie polityki społecznej <i>social assistance and other tasks in sphere of social policy</i> | gospodarka komunalna i ochrona środowiska <i>municipal economy and environmental protection</i> | kultura i ochrona dziedzictwa narodowego <i>culture and national heritage</i> | kultura fizyczna <i>physical education</i> | | |
| <i>in thous. zł</i> | | | | | | | |
| 37733,7 | 728,5 | 13114,5 | 11413,1 | 3740,6 | 5054,5 | 1 | |
| 17053,8 | 483,1 | 7677,0 | 3531,0 | 1899,6 | 897,7 | 2 | |
| 10056,3 | 201,1 | 2469,5 | 1928,4 | 801,9 | 1122,8 | 3 | |
| 10577,5 | 334,1 | 3713,2 | 2476,1 | 1122,6 | 1330,7 | 4 | |
| 17968,7 | 252,1 | 2356,3 | 3653,8 | 1277,4 | 562,9 | 5 | |
| 11756,8 | 168,8 | 3617,8 | 2838,2 | 1721,2 | 582,6 | 6 | |
| 13336,8 | 260,3 | 3526,8 | 3320,3 | 1147,5 | 426,1 | 7 | |
| 7950,7 | 165,7 | 2202,5 | 858,3 | 901,0 | 156,6 | 8 | |
| 58206,2 | 2051,3 | 24505,5 | 12995,5 | 7325,1 | 16685,3 | 9 | |
| 6405,3 | 126,1 | 1636,7 | 792,1 | 410,0 | 162,1 | 10 | |
| 11235,3 | 229,3 | 4472,4 | 1675,9 | 1950,5 | 274,3 | 11 | |
| 7201,4 | 68,4 | 1336,4 | 487,2 | 932,0 | 113,8 | 12 | |
| 13533,8 | 207,7 | 2859,9 | 2484,9 | 1354,8 | 468,7 | 13 | |
| 7626,0 | 174,3 | 2648,4 | 725,0 | 387,5 | 151,7 | 14 | |
| 8225,4 | 89,9 | 1809,6 | 938,3 | 460,0 | 286,5 | 15 | |
| 8767,6 | 64,0 | 1349,0 | 503,8 | 388,3 | 519,9 | 16 | |
| 41305,3 | 880,6 | 15114,4 | 6991,8 | 3425,1 | 12509,3 | 17 | |
| 8766,6 | 188,7 | 2772,6 | 3006,1 | 439,9 | 137,7 | 18 | |
| 6653,3 | 48,2 | 1069,5 | 296,5 | 166,2 | 115,2 | 19 | |
| 10753,0 | 615,5 | 2247,3 | 807,1 | 465,9 | 331,5 | 20 | |
| 14046,0 | 925,1 | 2541,3 | 2652,2 | 1321,0 | 1712,8 | 21 | |

TABL. 3 (78). WYDATKI BUDŻETÓW GMIN WEDŁUG DZIAŁÓW W 2013 R. (cd.)
EXPENDITURE OF GMINAS BUDGETS BY DIVISION IN 2013 (cont.)

| Lp. No. | WYSZCZEGÓLNIENIE SPECIFICATION gmina miejska urban gmina gmina miejsko-wiejska urban-rural gmina gmina wiejska rural gmina | Ogółem Total | W tym | | | |
|--|---|-----------------|--|--|--|--|
| | | | rolnictwo i łowiectwo agriculture and hunting | transport i łączność transport and communications | gospodarka mieszkaniowa housing economy | administracja publiczna public administration |
| | | | | | | w tys. zł |
| PODREGION (SUBREGION) RYBNICKI (dok.) (cont.) | | | | | | |
| Powiat wodzisławski | | | | | | |
| Gminy miejskie: | | | | | | |
| 1 | Pszów | 30150,6 | 33,5 | 2199,4 | 617,1 | 4993,4 |
| 2 | Radlin | 54106,7 | 2,9 | 3686,4 | 1644,0 | 6662,9 |
| 3 | Rydułtowy | 61954,7 | 5,5 | 5363,4 | 1471,2 | 6967,8 |
| 4 | Wodzisław Śląski | 119089,8 | 60,6 | 6789,6 | 2263,1 | 19409,0 |
| Gminy wiejskie: | | | | | | |
| 5 | Godów | 34637,5 | 2416,5 | 2488,4 | 1126,4 | 3971,5 |
| 6 | Gorzycy | 54808,2 | 7091,5 | 2785,3 | 1053,7 | 5882,0 |
| 7 | Lubomia | 26286,1 | 1373,4 | 1298,2 | 1601,8 | 3438,0 |
| 8 | Marklowice | 18753,5 | 33,3 | 1351,3 | 87,0 | 3393,7 |
| 9 | Mszana | 28427,0 | 63,2 | 1480,1 | 5830,1 | 3700,7 |
| PODREGION (SUBREGION) SOSNOWIECKI | | | | | | |
| Powiat będziński | | | | | | |
| Gminy miejskie: | | | | | | |
| 10 | Będzin | 185015,6 | 20,0 | 25288,0 | 20387,0 | 12747,5 |
| 11 | Czeladź | 95575,4 | 12,4 | 5223,6 | 15387,1 | 8239,4 |
| 12 | Sławków | 23937,2 | 2,2 | 1785,2 | 746,2 | 3677,1 |
| 13 | Wojkowice | 28822,8 | 8,7 | 2302,6 | 476,5 | 3431,1 |
| Gmina miejsko-wiejska: | | | | | | |
| 14 | Siewierz | 37451,7 | 289,7 | 7321,0 | 293,7 | 4113,0 |
| Gminy wiejskie: | | | | | | |
| 15 | Bobrowniki | 29118,1 | 2207,6 | 3965,2 | 621,7 | 3686,3 |
| 16 | Mierzęcice | 31644,7 | 13651,3 | 1299,2 | 1122,7 | 2244,3 |
| 17 | Psary | 30181,9 | 54,0 | 4285,7 | 108,9 | 4495,7 |
| Powiat zawierciański | | | | | | |
| Gminy miejskie: | | | | | | |
| 18 | Poręba | 20047,0 | 38,6 | 759,8 | 1007,5 | 2918,1 |
| 19 | Zawiercie | 153136,0 | 91,8 | 20993,9 | 12092,0 | 12743,5 |
| Gminy miejsko-wiejskie: | | | | | | |
| 20 | Łazy | 45096,4 | 778,5 | 3031,7 | 4940,6 | 5294,2 |
| 21 | Ogrodzieniec | 23284,9 | 92,7 | 2120,8 | 678,6 | 3621,3 |
| 22 | Pillica | 23180,6 | 612,2 | 574,1 | 377,7 | 2930,2 |
| 23 | Szczekociny | 24115,7 | 457,7 | 953,7 | 916,8 | 4387,8 |

| <i>Of which</i> | | | | | | | Lp. No. |
|---|--|--|---|---|--|----|------------|
| <i>oświata i wychowanie education</i> | <i>ochrona zdrowia health care</i> | <i>pomoc społeczna i pozostałe zadania w zakresie polityki społecznej social assistance and other tasks in sphere of social policy</i> | <i>gospodarka komunalna i ochrona środowiska municipal economy and environmental protection</i> | <i>kultura i ochrona dziedzictwa narodowego culture and national heritage</i> | <i>kultura fizyczna physical education</i> | | |
| <i>in thous. zł</i> | | | | | | | |
| 12843,5 | 390,0 | 4477,8 | 2079,0 | 1019,8 | 712,8 | 1 | |
| 19675,6 | 514,9 | 6240,7 | 7838,0 | 1982,1 | 3791,4 | 2 | |
| 20574,7 | 621,0 | 9655,6 | 8710,3 | 2084,5 | 674,5 | 3 | |
| 45540,4 | 1264,0 | 16069,0 | 15872,6 | 4142,6 | 2996,6 | 4 | |
| 16172,9 | 198,7 | 3099,8 | 2130,0 | 1584,0 | 721,6 | 5 | |
| 23783,7 | 333,9 | 6076,6 | 2297,2 | 1695,7 | 2288,0 | 6 | |
| 8435,5 | 126,3 | 2445,1 | 1204,7 | 5027,2 | 284,1 | 7 | |
| 8113,9 | 140,6 | 1469,5 | 2530,2 | 358,0 | 555,0 | 8 | |
| 9757,8 | 96,2 | 2088,4 | 1881,2 | 1313,9 | 1342,8 | 9 | |
| 56200,0 | 1168,9 | 27823,1 | 13998,9 | 13432,2 | 5739,9 | 10 | |
| 26226,6 | 589,2 | 21492,1 | 9743,9 | 2307,0 | 1840,9 | 11 | |
| 7922,7 | 141,7 | 3546,3 | 2983,1 | 1090,8 | 81,0 | 12 | |
| 6737,9 | 136,8 | 3224,4 | 6827,3 | 910,0 | 74,1 | 13 | |
| 14226,5 | 155,6 | 3688,6 | 1752,5 | 1678,9 | 1094,5 | 14 | |
| 10517,7 | 193,9 | 3566,8 | 1791,3 | 1465,5 | 173,5 | 15 | |
| 8394,5 | 94,7 | 2108,4 | 700,3 | 965,7 | 58,9 | 16 | |
| 10960,0 | 157,9 | 3102,6 | 1993,8 | 1948,6 | 1620,7 | 17 | |
| 7911,3 | 170,7 | 3408,6 | 1064,5 | 585,1 | 176,3 | 18 | |
| 45356,2 | 947,9 | 30672,6 | 13274,3 | 4257,0 | 5716,7 | 19 | |
| 15262,7 | 225,6 | 6364,9 | 1971,0 | 1221,0 | 3333,5 | 20 | |
| 9202,7 | 176,9 | 2669,5 | 1504,2 | 1148,1 | 52,6 | 21 | |
| 10347,4 | 160,1 | 2580,3 | 1186,2 | 1756,7 | 982,1 | 22 | |
| 9216,7 | 211,7 | 4121,3 | 1012,6 | 1249,0 | 400,3 | 23 | |

TABL. 3 (78). WYDATKI BUDŻETÓW GMIN WEDŁUG DZIAŁÓW W 2013 R. (dok.)
EXPENDITURE OF GMINAS BUDGETS BY DIVISION IN 2013 (cont.)

| Lp. No. | WYSZCZEGÓLNIENIE SPECIFICATION gmina miejska urban gmina gmina miejsko-wiejska urban-rural gmina gmina wiejska rural gmina | Ogółem Total | W tym | | | |
|-----------------------------------|---|-----------------|--|--|--|--|
| | | | rolnictwo i łowiectwo agriculture and hunting | transport i łączność transport and communications | gospodarka mieszkaniowa housing economy | administracja publiczna public administration |
| w tys. zł | | | | | | |
| PODREGION (SUBREGION) | | | | | | |
| SOSNOWIECKI | | | | | | |
| (dok.) (cont.) | | | | | | |
| Powiat zawierciański | | | | | | |
| (dok.) (cont.) | | | | | | |
| Gminy wiejskie: | | | | | | |
| 1 | Irządze | 8875,7 | 281,3 | 1473,4 | 22,1 | 1417,9 |
| 2 | Kroczyce | 25943,8 | 189,0 | 1460,9 | 197,1 | 2146,0 |
| 3 | Włodowice | 14529,6 | 1581,5 | 1125,7 | 165,1 | 2090,5 |
| 4 | Żarnowiec | 21909,0 | 1716,7 | 1482,3 | 27,7 | 1866,6 |
| PODREGION (SUBREGION) | | | | | | |
| TYSKI | | | | | | |
| Powiat bieruńsko-łędziński | | | | | | |
| Gminy miejskie: | | | | | | |
| 5 | Bieruń | 81822,3 | 213,9 | 16026,7 | 4241,7 | 8859,6 |
| 6 | Imielin | 37493,5 | 14,5 | 2359,6 | 857,5 | 4129,7 |
| 7 | Łędziny | 54771,5 | 59,1 | 3512,5 | 7019,1 | 5636,4 |
| Gminy wiejskie: | | | | | | |
| 8 | Bojszowy | 25347,1 | 973,6 | 4575,7 | 284,5 | 3126,4 |
| 9 | Chełm Śląski | 21062,9 | 514,1 | 3705,8 | 208,3 | 2986,7 |
| Powiat mikołowski | | | | | | |
| Gminy miejskie: | | | | | | |
| 10 | Łaziska Górne | 76536,7 | 18,0 | 4864,8 | 3527,1 | 8201,4 |
| 11 | Mikołów | 156524,2 | 294,7 | 12142,5 | 18447,0 | 14723,8 |
| 12 | Orzesze | 47219,9 | 86,0 | 3456,0 | 742,4 | 5188,2 |
| Gminy wiejskie: | | | | | | |
| 13 | Ornontowice | 24790,3 | 947,4 | 1010,4 | 1126,0 | 4696,7 |
| 14 | Wiry | 24298,7 | 1521,0 | 1567,5 | 800,4 | 3641,9 |
| Powiat pszczyński | | | | | | |
| Gmina miejsko-wiejska: | | | | | | |
| 15 | Pszczyna | 149481,1 | 544,6 | 10616,4 | 7425,2 | 11366,5 |
| Gminy wiejskie: | | | | | | |
| 16 | Goczałkowice-Zdrój | 29853,2 | 2436,4 | 2803,7 | 521,5 | 3117,2 |
| 17 | Kobiór | 12935,1 | 18,5 | 622,1 | 813,8 | 2322,4 |
| 18 | Miedźna | 51945,4 | 197,6 | 1473,8 | 648,4 | 4573,8 |
| 19 | Pawłowice | 71807,8 | 2091,0 | 11913,6 | 6092,7 | 6097,0 |
| 20 | Suszec | 43206,4 | 364,1 | 7224,0 | 662,8 | 4800,7 |

| <i>Of which</i> | | | | | | | Lp. No. |
|---|--|--|---|---|--|----|------------|
| <i>oświata i wychowanie education</i> | <i>ochrona zdrowia health care</i> | <i>pomoc społeczna i pozostałe zadania w zakresie polityki społecznej social assistance and other tasks in sphere of social policy</i> | <i>gospodarka komunalna i ochrona środowiska municipal economy and environmental protection</i> | <i>kultura i ochrona dziedzictwa narodowego culture and national heritage</i> | <i>kultura fizyczna physical education</i> | | |
| <i>in thous. zł</i> | | | | | | | |
| | | | | | | | |
| 3154,0 | 31,0 | 1878,8 | 146,6 | 65,8 | 0,2 | 1 | |
| 6619,7 | 135,3 | 2365,6 | 9196,2 | 560,8 | 407,7 | 2 | |
| 5211,8 | 96,5 | 2334,6 | 551,4 | 468,4 | 26,5 | 3 | |
| 5441,3 | 51,7 | 1511,8 | 6886,1 | 406,5 | 22,9 | 4 | |
| 23477,3 | 606,1 | 5343,2 | 5806,9 | 4162,4 | 7608,4 | 5 | |
| 12298,2 | 197,6 | 2344,1 | 13495,8 | 761,6 | 401,5 | 6 | |
| 17753,0 | 348,8 | 5359,8 | 7973,2 | 4155,8 | 1746,8 | 7 | |
| 9365,3 | 214,1 | 3997,0 | 1136,3 | 404,2 | 269,8 | 8 | |
| 8121,4 | 92,2 | 1742,7 | 1456,3 | 694,7 | 551,5 | 9 | |
| 27211,1 | 762,8 | 9097,0 | 7469,0 | 3494,6 | 7581,3 | 10 | |
| 53347,2 | 911,3 | 17396,4 | 21134,4 | 5136,7 | 7169,4 | 11 | |
| 24217,9 | 336,0 | 5799,0 | 3817,8 | 1258,9 | 258,9 | 12 | |
| 7861,0 | 135,2 | 1597,7 | 2739,0 | 827,8 | 798,3 | 13 | |
| 9896,5 | 268,8 | 2173,8 | 1118,7 | 860,0 | 1124,4 | 14 | |
| 70247,0 | 1355,6 | 18738,9 | 11764,3 | 6638,5 | 3400,7 | 15 | |
| 9109,3 | 160,1 | 2448,9 | 689,1 | 680,0 | 2961,5 | 16 | |
| 5599,8 | 105,3 | 1747,7 | 943,4 | 411,7 | 96,3 | 17 | |
| 31289,4 | 294,0 | 5188,9 | 868,8 | 1620,9 | 4297,2 | 18 | |
| 25540,1 | 459,4 | 4834,0 | 2170,9 | 5423,9 | 2589,8 | 19 | |
| 18632,4 | 351,0 | 2684,7 | 2987,4 | 1779,4 | 1505,0 | 20 | |

TABL. 4 (79). **DOCHODY I WYDATKI BUDŻETÓW GMIN NA 1 MIESZKAŃCA W 2013 R.**
REVENUE AND EXPENDITURE OF GMINAS BUDGETS PER CAPITA IN 2013

| WYSZCZEGÓLNIENIE SPECIFICATION gmina miejska urban gmina gmina miejsko-wiejska urban-rural gmina gmina wiejska rural gmina | Dochody Revenue | | Wydatki Expenditure | | |
|---|-----------------|---|---------------------|-----------------------------------|---|
| | ogółem total | w tym własne of which own revenue | ogółem total | w tym of which | |
| | | | | bieżące current expenditure | inwestycyjne ^a investment expenditure ^a |
| w zł in zł | | | | | |
| OGÓŁEM | 2969 | 1682 | 2999 | 2461 | 527 |
| TOTAL | | | | | |
| PODREGION (SUBREGION) | | | | | |
| BIELSKI | | | | | |
| Powiat bielski | | | | | |
| Gmina miejska: | | | | | |
| Szczyrk | 3544 | 2461 | 3046 | 2852 | 193 |
| Gminy miejsko-wiejskie: | | | | | |
| Czechowice-Dziedzice | 2799 | 1961 | 2833 | 2543 | 209 |
| Wilamowice | 2784 | 1282 | 2791 | 2301 | 490 |
| Gminy wiejskie: | | | | | |
| Bestwina | 2477 | 1527 | 2580 | 2250 | 330 |
| Buczkowice | 2767 | 1221 | 2704 | 2314 | 390 |
| Jasienica | 3029 | 1903 | 3393 | 2269 | 1124 |
| Jaworze | 3666 | 1889 | 3783 | 2444 | 1339 |
| Kozy | 2956 | 1465 | 3205 | 2480 | 725 |
| Porąbka | 2521 | 1414 | 2591 | 2374 | 215 |
| Wilkowice | 2920 | 1681 | 2659 | 2206 | 452 |
| Powiat cieszyński | | | | | |
| Gminy miejskie: | | | | | |
| Cieszyn | 3257 | 2209 | 3192 | 2860 | 330 |
| Ustroń | 3618 | 2516 | 3615 | 3084 | 528 |
| Wisła | 3705 | 2319 | 3729 | 2821 | 908 |
| Gminy miejsko-wiejskie: | | | | | |
| Skoczów | 2562 | 1588 | 2515 | 2279 | 236 |
| Strumień | 3161 | 1527 | 3340 | 2390 | 950 |
| Gminy wiejskie: | | | | | |
| Brenna | 2896 | 1465 | 3094 | 2551 | 543 |
| Chybie | 3420 | 1320 | 3437 | 2330 | 1107 |
| Dębowiec | 3434 | 2041 | 3014 | 2513 | 502 |
| Goleszów | 2326 | 1317 | 2107 | 2047 | 61 |
| Hazlach | 2545 | 1253 | 2511 | 2227 | 284 |
| Istebna | 3150 | 1144 | 3008 | 2499 | 509 |
| Zebrzydowice | 3045 | 1319 | 2836 | 2105 | 731 |
| Powiat żywiecki | | | | | |
| Gmina miejska: | | | | | |
| Żywiec | 3312 | 2365 | 3106 | 2740 | 366 |

^a Łącznie z dotacjami na finansowanie zadań inwestycyjnych samorządowych zakładów budżetowych.

^a Including grants for financing investment tasks of government budgetary establishments.

TABL. 4 (79). DOCHODY I WYDATKI BUDŻETÓW GMIN NA 1 MIESZKAŃCA W 2013 R. (cd.)
 REVENUE AND EXPENDITURE OF GMINAS BUDGETS PER CAPITA IN 2013 (cont.)

| WYSZCZEGÓLNIENIE SPECIFICATION | Dochody Revenue | | Wydatki Expenditure | | |
|---------------------------------------|-----------------|---|---------------------|-----------------------------------|---|
| | ogółem total | w tym własne of which own revenue | ogółem total | w tym of which | |
| | | | | bieżące current expenditure | inwestycyjne ^a investment expenditure ^a |
| | w zł in zł | | | | |
| PODREGION (SUBREGION) | | | | | |
| BIELSKI (dok.) (cont.) | | | | | |
| Powiat żywiecki (dok.) (cont.) | | | | | |
| Gminy wiejskie: | | | | | |
| Czernichów | 3801 | 1940 | 4000 | 2929 | 1071 |
| Giłowice | 2862 | 1245 | 2820 | 2309 | 511 |
| Jeleśnia | 2660 | 968 | 2869 | 2581 | 288 |
| Koszarawa | 4432 | 976 | 4228 | 3378 | 851 |
| Lipowa | 2865 | 1209 | 2583 | 2483 | 100 |
| Łękawica | 3160 | 1315 | 3438 | 2666 | 772 |
| Łodygowice | 2664 | 1136 | 2656 | 2177 | 479 |
| Milówka | 3142 | 1070 | 2963 | 2714 | 250 |
| Radziechowy-Wieprz | 2517 | 728 | 2432 | 2269 | 163 |
| Rajcza | 3212 | 922 | 3316 | 2800 | 516 |
| Ślemień | 3743 | 1219 | 3431 | 3371 | 60 |
| Świnna | 2746 | 1010 | 2717 | 2472 | 245 |
| Ujsoły | 3706 | 1593 | 3815 | 2577 | 1237 |
| Węgierska Górka | 2657 | 1148 | 2746 | 2329 | 417 |
| PODREGION (SUBREGION) | | | | | |
| BYTOMSKI | | | | | |
| Powiat lubliniecki | | | | | |
| Gmina miejska: | | | | | |
| Lubliniec | 2856 | 1833 | 2824 | 2192 | 632 |
| Gmina miejsko-wiejska: | | | | | |
| Woźniki | 2936 | 1208 | 3081 | 2507 | 575 |
| Gminy wiejskie: | | | | | |
| Boronów | 3780 | 1971 | 3598 | 2620 | 977 |
| Ciasna | 3314 | 1472 | 3598 | 2611 | 987 |
| Herby | 3140 | 1947 | 2999 | 2745 | 254 |
| Kochanowice | 3000 | 1165 | 2907 | 2489 | 418 |
| Koszęcin | 2610 | 1085 | 2447 | 2152 | 296 |
| Pawonków | 3094 | 1274 | 2710 | 2446 | 264 |
| Powiat tarnogórski | | | | | |
| Gminy miejskie: | | | | | |
| Kalety | 2920 | 1456 | 2921 | 1986 | 936 |
| Miasteczko Śląskie | 3430 | 2508 | 3286 | 2902 | 384 |
| Radzionków | 2904 | 1806 | 2934 | 2202 | 732 |
| Tarnowskie Góry | 2776 | 1951 | 2606 | 2423 | 93 |
| Gminy wiejskie: | | | | | |
| Krupski Młyn | 4621 | 2891 | 5030 | 4005 | 1025 |
| Ożarówce | 10415 | 2584 | 11497 | 2733 | 8763 |
| Świerklaniec | 2618 | 1580 | 2890 | 2307 | 583 |
| Tworóg | 2685 | 1241 | 2676 | 2469 | 207 |
| Zbrostowice | 2864 | 1589 | 2738 | 2421 | 317 |

^a Łącznie z dotacjami na finansowanie zadań inwestycyjnych samorządowych zakładów budżetowych.

^a Including grants for financing investment tasks of government budgetary establishments.

TABL. 4 (79). **DOCHODY I WYDATKI BUDŻETÓW GMIN NA 1 MIESZKAŃCA W 2013 R. (cd.)**
REVENUE AND EXPENDITURE OF GMINAS BUDGETS PER CAPITA IN 2013 (cont.)

| WYSZCZEGÓLNIENIE SPECIFICATION | Dochody <i>Revenue</i> | | Wydatki <i>Expenditure</i> | | |
|---|------------------------|---|----------------------------|---|--|
| | ogółem <i>total</i> | w tym własne <i>of which own revenue</i> | ogółem <i>total</i> | w tym <i>of which</i> | |
| | | | | bieżące <i>current expenditure</i> | inwestycyjne ^a <i>investment expenditure^a</i> |
| gmina miejska <i>urban gmina</i> | | | | | |
| gmina miejsko-wiejska <i>urban-rural gmina</i> | | | | | |
| gmina wiejska <i>rural gmina</i> | | | | | |
| | | | w zł <i>in zł</i> | | |
| PODREGION (SUBREGION) CZĘSTOCHOWSKI | | | | | |
| Powiat częstochowski | | | | | |
| Gminy miejsko-wiejskie: | | | | | |
| Blachownia | 2295 | 1241 | 2231 | 2050 | 181 |
| Koniecpol | 2522 | 992 | 2352 | 2110 | 241 |
| Gminy wiejskie: | | | | | |
| Dąbrowa Zielona | 3629 | 1334 | 3543 | 2909 | 635 |
| Janów | 2724 | 968 | 2605 | 2408 | 184 |
| Kamienica Polska | 3497 | 1920 | 4483 | 2291 | 2192 |
| Kłomnice | 2907 | 1345 | 2927 | 2499 | 428 |
| Konopiska | 3222 | 1225 | 3299 | 2129 | 1169 |
| Kruszyna | 2952 | 1199 | 2759 | 2577 | 182 |
| Lelów | 4398 | 1285 | 4784 | 2780 | 2004 |
| Mstów | 2662 | 1219 | 3437 | 1910 | 1527 |
| Mykanów | 2623 | 963 | 2749 | 2258 | 491 |
| Olsztyn | 3764 | 1706 | 3608 | 2593 | 1014 |
| Poczesna | 3294 | 1502 | 3320 | 2632 | 688 |
| Przyrów | 2700 | 1065 | 2884 | 2215 | 669 |
| Rędziny | 2877 | 1737 | 2594 | 2241 | 352 |
| Starcza | 3277 | 1652 | 3158 | 2360 | 798 |
| Powiat kłobucki | | | | | |
| Gminy miejsko-wiejskie: | | | | | |
| Kłobuck | 2594 | 1546 | 2636 | 2367 | 269 |
| Krzepice | 2457 | 1109 | 2564 | 2134 | 430 |
| Gminy wiejskie: | | | | | |
| Lipie | 2811 | 1199 | 2838 | 2478 | 361 |
| Miedzno | 2594 | 781 | 2326 | 1970 | 355 |
| Opatów | 3016 | 772 | 3356 | 2254 | 1102 |
| Panki | 2913 | 1479 | 2877 | 2520 | 357 |
| Popów | 2857 | 1176 | 2865 | 2342 | 523 |
| Przystajń | 2814 | 1079 | 2686 | 2396 | 290 |
| Wręczyca Wielka | 2498 | 1031 | 2333 | 2249 | 84 |
| Powiat myszkowski | | | | | |
| Gmina miejska: | | | | | |
| Myszków | 2546 | 1317 | 2813 | 2147 | 666 |
| Gminy miejsko-wiejskie: | | | | | |
| Koziegłowy | 3178 | 1193 | 3164 | 2270 | 894 |
| Żarki | 3588 | 1258 | 3608 | 2795 | 814 |
| Gminy wiejskie: | | | | | |
| Niegowa | 3291 | 814 | 3369 | 2957 | 413 |
| Poraj | 2740 | 1377 | 3020 | 2398 | 622 |

^a Łącznie z dotacjami na finansowanie zadań inwestycyjnych samorządowych zakładów budżetowych.

^a Including grants for financing investment tasks of government budgetary establishments.

TABLE 4 (79). DOCHODY I WYDATKI BUDŻETÓW GMIN NA 1 MIESZKAŃCA W 2013 R. (cd.)
REVENUE AND EXPENDITURE OF GMINAS BUDGETS PER CAPITA IN 2013 (cont.)

| WYSZCZEGÓLNIENIE SPECIFICATION | Dochody Revenue | | Wydatki Expenditure | | |
|-----------------------------------|--------------------|---|------------------------|-----------------------------------|---|
| | ogółem total | w tym własne of which own revenue | ogółem total | w tym of which | |
| | | | | bieżące current expenditure | inwestycyjne ^a investment expenditure ^a |
| | w zł in zł | | | | |
| PODREGION (SUBREGION) | | | | | |
| GLIWICKI | | | | | |
| Powiat gliwicki | | | | | |
| Gminy miejskie: | | | | | |
| Knurów | 2469 | 1701 | 2538 | 2165 | 349 |
| Pyskowice | 2751 | 1851 | 2743 | 2557 | 185 |
| Gminy miejsko-wiejskie: | | | | | |
| Sośnicowice | 3295 | 1744 | 3579 | 2285 | 1294 |
| Toszek | 2700 | 1281 | 2813 | 2450 | 363 |
| Gminy wiejskie: | | | | | |
| Gierałtów | 3705 | 2383 | 3726 | 3111 | 444 |
| Pilchowice | 2553 | 1524 | 2602 | 1957 | 575 |
| Rudziniec | 2993 | 1661 | 2911 | 2370 | 541 |
| Wielowieś | 3197 | 1336 | 2906 | 2657 | 248 |
| PODREGION (SUBREGION) | | | | | |
| RYBNICKI | | | | | |
| Powiat raciborski | | | | | |
| Gmina miejska: | | | | | |
| Racibórz | 2739 | 1860 | 2855 | 2278 | 548 |
| Gminy miejsko-wiejskie: | | | | | |
| Krzanowice | 2837 | 1284 | 2398 | 2123 | 276 |
| Kuźnia Raciborska | 2328 | 1148 | 2200 | 2121 | 75 |
| Gminy wiejskie: | | | | | |
| Kornowac | 2788 | 1217 | 2713 | 2218 | 495 |
| Krzyżanowice | 2936 | 1452 | 2651 | 2221 | 431 |
| Nędza | 2455 | 959 | 2376 | 2125 | 238 |
| Pietrowice Wielkie | 3922 | 2341 | 4621 | 2379 | 2242 |
| Rudnik | 3313 | 1093 | 3018 | 2599 | 419 |
| Powiat rybnicki | | | | | |
| Gmina miejsko-wiejska: | | | | | |
| Czerwionka-Leszczyny | 2538 | 1474 | 2577 | 2261 | 315 |
| Gminy wiejskie: | | | | | |
| Gaszowice | 2333 | 1138 | 2203 | 2140 | 64 |
| Jejkowice | 2764 | 1196 | 2837 | 2299 | 538 |
| Lyski | 2629 | 1521 | 2461 | 2292 | 169 |
| Świerklany | 3529 | 2167 | 3400 | 2308 | 1092 |

^a Łącznie z dotacjami na finansowanie zadań inwestycyjnych samorządowych zakładów budżetowych.
^a Including grants for financing investment tasks of government budgetary establishments.

TABL. 4 (79). **DOCHODY I WYDATKI BUDŻETÓW GMIN NA 1 MIESZKAŃCA W 2013 R. (cd.)**
REVENUE AND EXPENDITURE OF GMINAS BUDGETS PER CAPITA IN 2013 (cont.)

| WYSZCZEGÓLNIENIE SPECIFICATION gmina miejska urban gmina gmina miejsko-wiejska urban-rural gmina gmina wiejska rural gmina | Dochody Revenue | | Wydatki Expenditure | | |
|---|-----------------|---|---------------------|-----------------------------------|---|
| | ogółem total | w tym własne of which own revenue | ogółem total | w tym of which | |
| | | | | bieżące current expenditure | inwestycyjne ^a investment expenditure ^a |
| w zł in zł | | | | | |
| PODREGION (SUBREGION) RYBNICKI (dok.) (cont.) | | | | | |
| Powiat wodzisławski | | | | | |
| Gminy miejskie: | | | | | |
| Pszów | 2301 | 1526 | 2114 | 2007 | 107 |
| Radlin | 2868 | 1957 | 2988 | 2586 | 402 |
| Rydułtowy | 2825 | 1653 | 2837 | 2361 | 415 |
| Wodzisław Śląski | 2452 | 1545 | 2423 | 2182 | 242 |
| Gminy wiejskie: | | | | | |
| Godów | 2398 | 1335 | 2594 | 1981 | 614 |
| Gorzycy | 2677 | 1304 | 2658 | 2194 | 464 |
| Lubomia | 3224 | 2163 | 3279 | 2241 | 1038 |
| Markłowice | 3726 | 2528 | 3433 | 3116 | 317 |
| Mszana | 4399 | 2822 | 3831 | 2877 | 953 |
| PODREGION (SUBREGION) SOSNOWIECKI | | | | | |
| Powiat będziński | | | | | |
| Gminy miejskie: | | | | | |
| Będzin | 2951 | 2171 | 3158 | 2751 | 407 |
| Czeladź | 3009 | 1958 | 2883 | 2443 | 440 |
| Sławków | 4010 | 2977 | 3364 | 3242 | 122 |
| Wojkowice | 3020 | 2017 | 3156 | 2551 | 605 |
| Gmina miejsko-wiejska: | | | | | |
| Siewierz | 3522 | 1996 | 3064 | 2514 | 550 |
| Gminy wiejskie: | | | | | |
| Bobrowniki | 2497 | 1560 | 2464 | 2150 | 314 |
| Mierzęcice | 3705 | 1471 | 4162 | 2226 | 1936 |
| Psary | 2670 | 1712 | 2564 | 2162 | 402 |
| Powiat zawierciański | | | | | |
| Gminy miejskie: | | | | | |
| Poręba | 2338 | 1481 | 2273 | 2115 | 159 |
| Zawiercie | 2702 | 1716 | 2974 | 2326 | 648 |
| Gminy miejsko-wiejskie: | | | | | |
| Łazy | 2721 | 1422 | 2802 | 2284 | 512 |
| Ogrodzieniec | 2585 | 1266 | 2480 | 2151 | 308 |
| Pilica | 2538 | 1147 | 2599 | 2269 | 330 |
| Szczekociny | 2995 | 1231 | 2992 | 2666 | 326 |

^a Łącznie z dotacjami na finansowanie zadań inwestycyjnych samorządowych zakładów budżetowych.

^a Including grants for financing investment tasks of government budgetary establishments.

TABL. 4 (79). DOCHODY I WYDATKI BUDŻETÓW GMIN NA 1 MIESZKAŃCA W 2013 R. (dok.)
 REVENUE AND EXPENDITURE OF GMINAS BUDGETS PER CAPITA IN 2013 (cont.)

| WYSZCZEGÓLNIENIE SPECIFICATION | Dochody Revenue | | Wydatki Expenditure | | |
|--|-----------------|---|---------------------|-----------------------------------|---|
| | ogółem total | w tym własne of which own revenue | ogółem total | w tym of which | |
| | | | | bieżące current expenditure | inwestycyjne ^a investment expenditure ^a |
| | | | w zł | in zł | |
| PODREGION (SUBREGION) | | | | | |
| SOSNOWIECKI (dok.) (cont.) | | | | | |
| Powiat zawierciański (dok.) (cont.) | | | | | |
| Gminy wiejskie: | | | | | |
| Irządze | 3308 | 803 | 3169 | 2743 | 426 |
| Kroczyce | 3929 | 971 | 4102 | 2225 | 1877 |
| Włodowice | 2493 | 990 | 2751 | 2158 | 593 |
| Żarnowiec | 3895 | 1800 | 4593 | 2268 | 2325 |
| PODREGION (SUBREGION) | | | | | |
| TYSKI | | | | | |
| Powiat bieruńsko-łędziński | | | | | |
| Gminy miejskie: | | | | | |
| Bieruń | 3861 | 2345 | 4157 | 3052 | 1105 |
| Imielin | 3683 | 2755 | 4359 | 2669 | 1691 |
| Łędziny | 2835 | 1883 | 3283 | 2295 | 808 |
| Gminy wiejskie: | | | | | |
| Bojszowy | 3361 | 1739 | 3458 | 2821 | 620 |
| Chełm Śląski | 3960 | 2759 | 3454 | 3141 | 313 |
| Powiat mikołowski | | | | | |
| Gminy miejskie: | | | | | |
| Łaziska Górne | 3376 | 2515 | 3410 | 3077 | 288 |
| Mikołów | 3729 | 2785 | 3952 | 3481 | 470 |
| Orzesze | 2458 | 1624 | 2371 | 2216 | 155 |
| Gminy wiejskie: | | | | | |
| Ornontowice | 4068 | 2891 | 4162 | 3600 | 561 |
| Wiry | 3402 | 1974 | 3230 | 2704 | 526 |
| Powiat pszczyński | | | | | |
| Gmina miejsko-wiejska: | | | | | |
| Pszczyna | 2899 | 1841 | 2913 | 2602 | 311 |
| Gminy wiejskie: | | | | | |
| Goczałkowice-Zdrój | 4432 | 2910 | 4533 | 3719 | 814 |
| Kobiór | 2673 | 1618 | 2650 | 2450 | 141 |
| Miedźna | 3193 | 1429 | 3225 | 2608 | 617 |
| Pawłowice | 3722 | 2318 | 3990 | 3183 | 807 |
| Suszec | 3522 | 2198 | 3649 | 2897 | 726 |

^a Łącznie z dotacjami na finansowanie zadań inwestycyjnych samorządowych zakładów budżetowych.

^a Including grants for financing investment tasks of government budgetary establishments.

TABL. 5 (80). **DOCHODY BUDŻETÓW POWIATÓW I MIAST NA PRAWACH POWIATU WEDŁUG RODZAJÓW**
REVENUE OF POWIATS BUDGETS AND CITIES WITH POWIAT STATUS BUDGETS BY TYPE

| Lp. No. | WYSZCZEGÓLNIENIE SPECIFICATION | Ogółem Grand total | W tym Of which | | | |
|--|---|--|-------------------------------|-----------------|------------------|-----------------|
| | | | dochody własne own revenue | | | |
| | | | razem total | w tym of which | | |
| udział w podatku dochodowym od osób prawnych share in corporate income tax | udział w podatku dochodowym od osób fizycznych share in personal income tax | dochody z majątku revenue from property | | | | |
| w tys. zł | | | | | | |
| 1 | OGÓŁEM | 12963056,9 | 7233077,8 | 172992,9 | 2978399,5 | 707549,8 |
| | TOTAL | | | | | |
| 2 | powiaty | 1635376,0 | 577762,3 | 9310,6 | 351741,9 | 25560,4 |
| | <i>powiats</i> | | | | | |
| 3 | miasta na prawach powiatu <i>cities with powiat status</i> | 11327681,0 | 6655315,5 | 163682,3 | 2626657,7 | 681989,3 |
| | Podregion (Subregion) bielski | | | | | |
| | Powiaty: <i>Powiats:</i> | | | | | |
| 4 | bielski | 105731,5 | 43918,4 | 906,5 | 31214,7 | 1612,1 |
| 5 | cieszyński | 144838,3 | 50855,8 | 1130,6 | 30325,1 | 952,4 |
| 6 | żywiecki | 135039,3 | 36991,6 | 775,8 | 21595,6 | 861,8 |
| | Miasto na prawach powiatu: <i>City with powiat status:</i> | | | | | |
| 7 | Bielsko-Biała | 746870,7 | 448125,8 | 16020,0 | 193931,6 | 23060,1 |
| | Podregion (Subregion) bytomski | | | | | |
| | Powiaty: <i>Powiats:</i> | | | | | |
| 8 | lubliniecki | 86270,8 | 28370,1 | 351,1 | 10479,7 | 887,8 |
| 9 | tarnogórski | 132612,3 | 42591,5 | 842,6 | 26583,4 | 1703,8 |
| | Miasta na prawach powiatu: <i>Cities with powiat status:</i> | | | | | |
| 10 | Bytom | 678229,9 | 380613,5 | 3875,0 | 137458,6 | 67920,7 |
| 11 | Piekary Śląskie | 177209,7 | 104566,4 | 968,0 | 50449,1 | 8653,4 |
| | Podregion (Subregion) częstochoowski | | | | | |
| | Powiaty: <i>Powiats:</i> | | | | | |
| 12 | częstochoowski | 103932,3 | 38266,7 | 265,4 | 18552,3 | 2005,1 |
| 13 | kłobucki | 58013,8 | 16904,1 | 188,2 | 11463,5 | 74,9 |
| 14 | myszkowski | 68548,3 | 15711,4 | 204,3 | 10670,2 | 792,0 |
| | Miasto na prawach powiatu: <i>City with powiat status:</i> | | | | | |
| 15 | Częstochowa | 974800,2 | 500298,2 | 9940,3 | 210668,1 | 58367,6 |
| | Podregion (Subregion) gliwicki | | | | | |
| 16 | Powiat gliwicki | 68750,2 | 30104,3 | 249,3 | 20723,5 | 673,2 |
| | Miasta na prawach powiatu: <i>Cities with powiat status:</i> | | | | | |
| 17 | Gliwice | 1049140,1 | 566939,0 | 17362,1 | 210006,3 | 118119,3 |
| 18 | Zabrze | 789181,2 | 440661,6 | 5013,6 | 155740,6 | 34724,0 |

W 2013 R.

IN 2013

| Of which | | | | | |
|---|--|------------------------------------|--|--|------------|
| dotacje celowe z budżetu państwa targeted grants from the state budget | | | subwencja ogólna z budżetu państwa general subvention from the state budget | | Lp. No. |
| razem total | w tym of which | | razem total | w tym część oświatowa of which educational part | |
| | na zadania z zakresu administracji rządowej for government admini- stration tasks | na zadania własne for own tasks | | | |
| 1543828,7 | 947883,4 | 593103,7 | 3252315,4 | 2920628,5 | 1 |
| 288414,2 | 155402,8 | 132233,3 | 600204,0 | 530740,1 | 2 |
| 1255414,5 | 792480,7 | 460870,4 | 2652111,3 | 2389888,4 | 3 |
| 19008,3 | 3165,8 | 15744,3 | 21976,3 | 18027,9 | 4 |
| 24015,2 | 15363,2 | 8652,0 | 60408,6 | 56500,0 | 5 |
| 25137,5 | 13162,7 | 11974,8 | 65117,9 | 59454,7 | 6 |
| 71219,4 | 53839,3 | 17227,5 | 190656,0 | 184827,9 | 7 |
| 16696,2 | 8039,9 | 8647,6 | 35100,1 | 31213,2 | 8 |
| 21841,4 | 15676,7 | 6159,5 | 65166,8 | 63540,3 | 9 |
| 95967,1 | 61445,1 | 34327,3 | 180380,6 | 155791,4 | 10 |
| 24839,0 | 18380,3 | 6455,6 | 44370,6 | 39298,5 | 11 |
| 31758,8 | 3177,9 | 28580,9 | 23530,7 | 11085,0 | 12 |
| 10339,4 | 7857,6 | 2477,4 | 21440,8 | 15729,4 | 13 |
| 15883,8 | 8792,9 | 7090,8 | 19492,0 | 15243,5 | 14 |
| 114702,4 | 84789,4 | 29739,0 | 284444,3 | 269737,1 | 15 |
| 8246,3 | 1474,2 | 6363,1 | 23714,4 | 20313,5 | 16 |
| 193801,9 | 58725,5 | 134791,2 | 260474,5 | 179237,2 | 17 |
| 124361,9 | 53429,9 | 70783,6 | 189611,7 | 160283,1 | 18 |

in thous. zł

TABL. 5 (80). **DOCHODY BUDŻETÓW POWIATÓW I MIAST NA PRAWACH POWIATU WEDŁUG RODZAJÓW**
REVENUE OF POWIATS BUDGETS AND CITIES WITH POWIAT STATUS BUDGETS BY TYPE

| Lp. No. | WYSZCZEGÓLNIENIE SPECIFICATION | Ogółem Total | W tym Of which | | | |
|--|---|--|-------------------------------|----------------|----------|---------|
| | | | dochody własne own revenue | | | |
| | | | razem total | w tym of which | | |
| udział w podatku dochodowym od osób prawnych share in corporate income tax | udział w podatku dochodowym od osób fizycznych share in personal income tax | dochody z majątku revenue from property | | | | |
| w tys. zł | | | | | | |
| Podregion (Subregion) katowicki | | | | | | |
| Miasta na prawach powiatu: Cities with powiat status: | | | | | | |
| 1 | Chorzów | 463189,9 | 240188,0 | 7215,5 | 96585,0 | 14305,3 |
| 2 | Katowice | 1565124,1 | 1032547,2 | 49455,8 | 395707,9 | 96776,6 |
| 3 | Mysłowice | 267480,5 | 169220,0 | 4154,1 | 77766,3 | 8214,9 |
| 4 | Ruda Śląska | 526865,8 | 342476,9 | 2915,5 | 134296,6 | 40999,5 |
| 5 | Siemianowice Śląskie | 243120,3 | 150852,3 | 2201,8 | 62088,4 | 25797,6 |
| 6 | Świętochłowice | 171964,5 | 91511,5 | 906,5 | 40655,4 | 14328,5 |
| Podregion (Subregion) rybnicki | | | | | | |
| Powiaty: Powiats: | | | | | | |
| 7 | raciborski | 108825,3 | 33445,6 | 687,8 | 15169,8 | 4602,7 |
| 8 | rybnicki | 39788,4 | 20405,3 | 292,9 | 14422,7 | 131,9 |
| 9 | wodzisławski | 131413,2 | 51870,4 | 239,0 | 30663,5 | 2325,7 |
| Miasta na prawach powiatu: Cities with powiat status: | | | | | | |
| 10 | Jastrzębie-Zdrój | 394190,9 | 209094,6 | 4951,1 | 86912,7 | 12489,0 |
| 11 | Rybnik | 623233,7 | 370002,7 | 5690,5 | 134970,9 | 37171,7 |
| 12 | Żory | 219371,5 | 131703,9 | 1648,8 | 58118,8 | 20784,9 |
| Podregion (Subregion) sosnowiecki | | | | | | |
| Powiaty: Powiats: | | | | | | |
| 13 | będziński | 105079,8 | 45887,8 | 832,0 | 31837,9 | 2843,8 |
| 14 | zawierciański | 119957,6 | 33941,8 | 513,4 | 19298,4 | 149,2 |
| Miasta na prawach powiatu: Cities with powiat status: | | | | | | |
| 15 | Dąbrowa Górnicza | 717624,7 | 439773,9 | 9503,1 | 124552,6 | 52599,0 |
| 16 | Jaworzno | 391229,0 | 246318,6 | 5040,7 | 97910,4 | 14548,6 |
| 17 | Sosnowiec | 718626,6 | 441829,4 | 10553,5 | 207062,3 | 23027,5 |
| Podregion (Subregion) tyski | | | | | | |
| Powiaty: Powiats: | | | | | | |
| 18 | bieruńsko-łędziński | 55249,9 | 18577,2 | 114,9 | 13315,8 | 207,9 |
| 19 | mikołowski | 80628,1 | 32328,8 | 844,0 | 22859,0 | 652,2 |
| 20 | pszczyński | 90696,9 | 37591,6 | 872,9 | 22566,8 | 5083,9 |
| Miasto na prawach powiatu: City with powiat status: | | | | | | |
| 21 | Tychy | 610227,7 | 348592,1 | 6266,6 | 151776,3 | 10101,3 |

W 2013 R. (dok.)

IN 2013 (cont.)

| Of which | | | | | |
|---|--|------------------------------------|--|--|------------|
| dotacje celowe z budżetu państwa targeted grants from the state budget | | | subwencja ogólna z budżetu państwa general subvention from the state budget | | Lp. No. |
| razem total | w tym of which | | razem total | w tym część oświatowa of which educational part | |
| | na zadania z zakresu administracji rządowej for government admini- stration tasks | na zadania własne for own tasks | | | |
| <i>in thous. zł</i> | | | | | |
| 63610,1 | 44501,0 | 18996,0 | 139115,7 | 123766,8 | 1 |
| 102447,8 | 75124,9 | 27217,6 | 286450,8 | 271739,9 | 2 |
| 30889,0 | 23659,4 | 7209,6 | 62816,8 | 58097,9 | 3 |
| 62298,0 | 43904,4 | 18183,4 | 114154,2 | 109058,4 | 4 |
| 35929,1 | 22145,8 | 13735,2 | 47945,1 | 44877,7 | 5 |
| 27086,0 | 19924,9 | 7144,5 | 42547,5 | 34472,6 | 6 |
| 16777,8 | 12274,6 | 4367,7 | 48599,3 | 43618,8 | 7 |
| 2667,4 | 354,8 | 2304,0 | 9594,1 | 7240,2 | 8 |
| 16199,6 | 13024,1 | 3110,7 | 57052,1 | 55287,7 | 9 |
| 34537,3 | 25498,4 | 9025,9 | 98063,7 | 92838,5 | 10 |
| 48958,2 | 42135,9 | 6555,8 | 154099,8 | 143945,0 | 11 |
| 20537,0 | 16881,8 | 3611,0 | 64792,5 | 59814,1 | 12 |
| 18191,3 | 15986,6 | 2204,7 | 32815,2 | 30402,4 | 13 |
| 23810,2 | 18390,8 | 5414,9 | 45121,9 | 37836,0 | 14 |
| 43127,7 | 33619,3 | 9467,2 | 113587,5 | 105968,2 | 15 |
| 35643,4 | 29228,1 | 6365,3 | 85471,2 | 79982,7 | 16 |
| 84241,2 | 53903,9 | 30225,2 | 170915,6 | 162098,8 | 17 |
| 12039,0 | 1100,0 | 10939,1 | 17236,8 | 14934,1 | 18 |
| 12610,9 | 8219,5 | 4352,4 | 26534,1 | 24895,3 | 19 |
| 13191,1 | 9341,5 | 3849,6 | 27303,1 | 25418,1 | 20 |
| 41218,1 | 31343,3 | 9809,4 | 122213,2 | 114052,7 | 21 |

TABL. 6 (81). **DOCHODY BUDŻETÓW POWIATÓW I MIAST NA PRAWACH POWIATU WEDŁUG DZIAŁÓW**
REVENUE OF POWIATS BUDGETS AND CITIES WITH POWIAT STATUS BUDGETS BY DIVISION

| Lp. No. | WYSZCZEGÓLNIENIE SPECIFICATION | Ogółem Total | W tym | | |
|------------|---|-------------------|---|---|---|
| | | | transport i łączność transport and communications | gospodarka mieszkaniowa housing economy | administracja publiczna public administration |
| w tys. zł | | | | | |
| 1 | OGÓŁEM | 12963056,9 | 723937,7 | 952637,8 | 194482,0 |
| | TOTAL | | | | |
| 2 | powiaty | 1635376,0 | 187312,8 | 38616,5 | 49693,0 |
| | <i>powiats</i> | | | | |
| 3 | miasta na prawach powiatu <i>cities with powiat status</i> | 11327681,0 | 536624,9 | 914021,4 | 144789,0 |
| | Podregion (Subregion) bielski | | | | |
| | Powiaty: <i>Powiats:</i> | | | | |
| 4 | bielski | 105731,5 | 29775,4 | 2182,0 | 1784,3 |
| 5 | cieszyński | 144838,3 | 5003,6 | 2857,3 | 756,5 |
| 6 | żywiecki | 135039,3 | 15261,1 | 1674,0 | 1741,9 |
| | Miasto na prawach powiatu: <i>City with powiat status:</i> | | | | |
| 7 | Bielsko-Biała | 746870,7 | 27758,2 | 18962,9 | 5746,9 |
| | Podregion (Subregion) bytomski | | | | |
| | Powiaty: <i>Powiats:</i> | | | | |
| 8 | lubliniecki | 86270,8 | 5386,4 | 935,4 | 2720,4 |
| 9 | tarnogórski | 132612,3 | 189,3 | 3176,2 | 3703,9 |
| | Miasta na prawach powiatu: <i>Cities with powiat status:</i> | | | | |
| 10 | Bytom | 678229,9 | 5723,9 | 83633,0 | 4067,0 |
| 11 | Piekary Śląskie | 177209,7 | 111,4 | 8755,3 | 452,2 |
| | Podregion (Subregion) częstochoowski | | | | |
| | Powiaty: <i>Powiats:</i> | | | | |
| 12 | częstochoowski | 103932,3 | 36505,8 | 906,3 | 5640,4 |
| 13 | kłobucki | 58013,8 | 7569,5 | 1170,6 | 2692,1 |
| 14 | myszkowski | 68548,3 | 18664,0 | 579,1 | 3364,4 |
| | Miasto na prawach powiatu: <i>City with powiat status:</i> | | | | |
| 15 | Częstochowa | 974800,2 | 57879,6 | 73353,0 | 8962,2 |
| | Podregion (Subregion) gliwicki | | | | |
| 16 | Powiat gliwicki | 68750,2 | 3720,7 | 877,3 | 1180,0 |
| | Miasta na prawach powiatu: <i>Cities with powiat status:</i> | | | | |
| 17 | Gliwice | 1049140,1 | 125577,7 | 124219,7 | 1925,2 |
| 18 | Zabrze | 789181,2 | 52023,1 | 94588,8 | 6057,9 |

W 2013 R.

IN 2013

| Of which | | | | | | | Lp. No. |
|--------------------------------------|--------------------------------|---|---|--|--|---|------------|
| oświata i wychowanie education | ochrona zdrowia health care | pomoc społeczna i pozostałe zadania w zakresie polityki społecznej social assistance and other tasks in sphere of social policy | edukacyjna opieka wychowawcza educational care | gospodarka komunalna i ochrona środowiska municipal economy and environmental protection | kultura i ochrona dziedzictwa narodowego culture and national heritage | kultura fizyczna physical education | |
| in thous. zł | | | | | | | |
| 264695,6 | 161910,6 | 1053147,9 | 32866,6 | 291762,7 | 78418,4 | 60622,3 | 1 |
| 29996,6 | 45052,5 | 166322,1 | 3976,0 | 8821,0 | 2703,0 | 875,2 | 2 |
| 234699,0 | 116858,1 | 886825,8 | 28890,6 | 282941,7 | 75715,5 | 59747,1 | 3 |
| 1002,5 | 29,9 | 7966,9 | 848,2 | 633,2 | 60,2 | 677,7 | 4 |
| 1964,5 | 4492,3 | 21349,4 | 172,3 | 223,4 | 122,2 | – | 5 |
| 2274,9 | 5335,5 | 5523,2 | 1560,0 | 283,6 | 1633,4 | 2,0 | 6 |
| 19991,6 | 8656,4 | 48470,6 | 1693,7 | 2360,7 | 166,0 | 9956,0 | 7 |
| 243,6 | 2307,5 | 21322,2 | 234,0 | 134,7 | – | – | 8 |
| 1072,4 | 4876,2 | 15172,6 | 77,3 | 411,6 | – | 0,2 | 9 |
| 15067,7 | 9896,2 | 84520,4 | 2440,3 | 21334,4 | 1074,8 | 1897,7 | 10 |
| 4450,7 | 1962,7 | 21483,6 | 453,6 | 3553,1 | 0,0 | 373,8 | 11 |
| 577,6 | 52,8 | 13481,9 | 117,4 | 312,5 | – | – | 12 |
| 811,8 | 2869,6 | 3883,2 | 0,2 | 78,6 | – | 8,2 | 13 |
| 1628,7 | 3039,7 | 5022,9 | 2,7 | 66,9 | – | – | 14 |
| 15162,7 | 15571,7 | 92404,6 | 2584,5 | 2890,0 | 48,0 | 2440,7 | 15 |
| 2297,2 | 109,7 | 10091,5 | 16,2 | 444,1 | 0,1 | – | 16 |
| 14762,1 | 7674,6 | 55369,6 | 1370,9 | 9320,1 | 49,1 | 5992,4 | 17 |
| 9252,5 | 6194,8 | 72694,0 | 2949,4 | 58228,5 | 12726,6 | 1149,7 | 18 |

TABL. 6 (81). **DOCHODY BUDŻETÓW POWIATÓW I MIAST NA PRAWACH POWIATU WEDŁUG DZIAŁÓW**
REVENUE OF POWIATS BUDGETS AND CITIES WITH POWIAT STATUS BUDGETS BY DIVISION

| Lp. No. | WYSZCZEGÓLNIENIE SPECIFICATION | Ogółem Total | W tym | | |
|--|-----------------------------------|-----------------|---|---|---|
| | | | transport i łączność transport and communications | gospodarka mieszkaniowa housing economy | administracja publiczna public administration |
| w tys. zł | | | | | |
| Podregion (Subregion) katowicki | | | | | |
| Miasta na prawach powiatu: Cities with powiat status: | | | | | |
| 1 | Chorzów | 463189,9 | 15600,9 | 21978,1 | 2282,5 |
| 2 | Katowice | 1565124,1 | 7252,2 | 176012,7 | 14409,1 |
| 3 | Mysłowice | 267480,5 | 3330,8 | 12069,8 | 655,9 |
| 4 | Ruda Śląska | 526865,8 | 2933,3 | 62355,1 | 1299,6 |
| 5 | Siemianowice Śląskie | 243120,3 | 76,8 | 29148,7 | 711,5 |
| 6 | Świętochłowice | 171964,5 | 159,4 | 15456,1 | 720,0 |
| Podregion (Subregion) rybnicki | | | | | |
| Powiaty: Powiats: | | | | | |
| 7 | raciborski | 108825,3 | 4110,9 | 4981,4 | 3101,1 |
| 8 | rybnicki | 39788,4 | 3987,0 | 479,0 | 2998,7 |
| 9 | wodzisławski | 131413,2 | 3734,2 | 3539,5 | 3984,2 |
| Miasta na prawach powiatu: Cities with powiat status: | | | | | |
| 10 | Jastrzębie-Zdrój | 394190,9 | 39439,2 | 37586,7 | 9757,3 |
| 11 | Rybnik | 623233,7 | 47274,9 | 40013,1 | 12914,9 |
| 12 | Żory | 219371,5 | 170,5 | 21953,1 | 2176,8 |
| Podregion (Subregion) sosnowiecki | | | | | |
| Powiaty: Powiats: | | | | | |
| 13 | będziński | 105079,8 | 3207,6 | 5585,8 | 3800,8 |
| 14 | zawierciański | 119957,6 | 14396,9 | 1255,5 | 3483,9 |
| Miasta na prawach powiatu: Cities with powiat status: | | | | | |
| 15 | Dąbrowa Górnicza | 717624,7 | 37201,7 | 11955,4 | 64370,1 |
| 16 | Jaworzno | 391229,0 | 4913,2 | 29335,2 | 1125,9 |
| 17 | Sosnowiec | 718626,6 | 3051,8 | 35871,5 | 5510,4 |
| Podregion (Subregion) tyski | | | | | |
| Powiaty: Powiats: | | | | | |
| 18 | bieruńsko-łędziński | 55249,9 | 16966,8 | 507,6 | 2003,7 |
| 19 | mikołowski | 80628,1 | 5398,0 | 1789,2 | 2956,0 |
| 20 | pszczyński | 90696,9 | 13435,7 | 6120,4 | 3780,6 |
| Miasto na prawach powiatu: City with powiat status: | | | | | |
| 21 | Tychy | 610227,7 | 106146,2 | 16772,9 | 1643,5 |

W 2013 R. (dok.)

IN 2013 (cont.)

| Of which | | | | | | | Lp. No. |
|--------------------------------------|--------------------------------|---|---|--|--|---|------------|
| oświata i wychowanie education | ochrona zdrowia health care | pomoc społeczna i pozostałe zadania w zakresie polityki społecznej social assistance and other tasks in sphere of social policy | edukacyjna opieka wychowawcza educational care | gospodarka komunalna i ochrona środowiska municipal economy and environmental protection | kultura i ochrona dziedzictwa narodowego culture and national heritage | kultura fizyczna physical education | |
| in thous. zł | | | | | | | |
| 10302,8 | 4197,6 | 51605,4 | 971,0 | 1520,8 | 167,5 | 4754,5 | 1 |
| 31382,3 | 8059,0 | 83903,9 | 6705,6 | 25811,0 | 50751,6 | 10813,9 | 2 |
| 7085,0 | 3360,8 | 23928,4 | 1323,5 | 322,2 | – | 237,8 | 3 |
| 11306,3 | 3873,7 | 54193,8 | 1326,3 | 8088,9 | 134,0 | 1757,3 | 4 |
| 2520,4 | 2180,1 | 31166,7 | 1145,2 | 5176,8 | 5,4 | 1565,8 | 5 |
| 1182,8 | 1811,0 | 25862,7 | 794,1 | 989,5 | 5045,2 | 1084,3 | 6 |
| 1469,4 | 2423,1 | 13542,3 | 190,9 | 435,3 | 846,1 | – | 7 |
| 714,0 | 5,8 | 4604,9 | 79,5 | 434,0 | – | – | 8 |
| 3645,8 | 3692,5 | 13271,6 | 62,1 | 404,1 | 0,6 | 0,1 | 9 |
| 9600,3 | 2800,0 | 24496,7 | 548,4 | 4178,0 | 409,8 | 2582,9 | 10 |
| 17265,7 | 5617,4 | 40250,0 | 709,2 | 11882,4 | 1489,1 | 3733,2 | 11 |
| 7278,3 | 1323,4 | 15294,8 | 229,0 | 265,7 | – | 1443,7 | 12 |
| 2210,8 | 5564,6 | 7906,5 | 331,9 | 1594,3 | – | 0,2 | 13 |
| 4088,5 | 5894,6 | 9563,8 | 146,9 | 233,5 | – | – | 14 |
| 5612,1 | 4595,7 | 36166,4 | 1024,9 | 109093,9 | 3625,2 | 478,6 | 15 |
| 8373,1 | 2935,8 | 32150,5 | 498,7 | 4923,3 | 3,0 | 7,8 | 16 |
| 24955,0 | 21782,8 | 61032,4 | 1442,6 | 4885,7 | 8,0 | 6950,3 | 17 |
| 1545,7 | 29,0 | 1104,9 | 0,4 | 1350,4 | 10,0 | 0,0 | 18 |
| 1934,8 | 2243,2 | 8032,0 | 101,2 | 1496,1 | – | – | 19 |
| 2514,4 | 2086,7 | 4482,2 | 34,7 | 284,6 | 30,4 | 186,8 | 20 |
| 19147,6 | 4364,4 | 31831,3 | 679,6 | 8116,7 | 12,2 | 2526,4 | 21 |

TABL. 7 (82). WYDATKI BUDŻETÓW POWIATÓW I MIAST NA PRAWACH POWIATU WEDŁUG RODZAJÓW W 2013 R.

EXPENDITURE OF POWIATS BUDGETS AND CITIES WITH POWIAT STATUS BUDGETS BY TYPE IN 2013

| WYSZCZEGÓLNIENIE SPECIFICATION | Ogółem Grand total | Wydatki bieżące Current expenditure | | | | | Wydatki majątkowe Property expenditure | |
|--|-----------------------|--|-------------------|--|-------------------------------------|--|---|---|
| | | razem total | w tym of which | | | | razem total | w tym inwesty- cyjne ^a of which investment expenditure ^a |
| | | | dotacje grants | świadczenia na rzecz osób fizycznych benefits for natural persons | wynagrodzenia wages and salaries | zakup materiałów i usług purchase of materials and services | | |
| | | w tys. zł | | in thous. zł | | | | |
| OGÓŁEM | 13235012,7 | 10611007,6 | 923285,9 | 999521,0 | 4242132,9 | 2483160,4 | 2624005,1 | 2486557,8 |
| TOTAL | | | | | | | | |
| powiaty | 1627201,4 | 1386035,3 | 116627,2 | 58440,6 | 680717,7 | 278371,1 | 241166,1 | 238547,1 |
| powiats | | | | | | | | |
| miasta na prawach powiatu | 11607811,3 | 9224972,3 | 806658,7 | 941080,4 | 3561415,2 | 2204789,2 | 2382839,0 | 2248010,6 |
| cities with powiat status | | | | | | | | |
| Podregion (Subregion) bielski | | | | | | | | |
| Powiaty: Powiats: | | | | | | | | |
| bielski | 108092,6 | 74413,6 | 6908,8 | 3325,6 | 30862,6 | 23994,2 | 33679,0 | 33679,0 |
| cieszyński | 146531,5 | 133455,5 | 20273,4 | 5733,0 | 62948,4 | 23023,6 | 13076,1 | 13076,1 |
| żywiecki | 137266,7 | 111150,8 | 13156,4 | 4775,2 | 55817,7 | 15425,2 | 26115,9 | 26115,9 |
| Miasto na prawach powiatu: | | | | | | | | |
| City with powiat status: | | | | | | | | |
| Bielsko-Biała | 722519,1 | 614783,5 | 90252,3 | 51360,7 | 250481,3 | 126203,0 | 107735,6 | 104434,6 |
| Podregion (Subregion) bytomski | | | | | | | | |
| Powiaty: Powiats: | | | | | | | | |
| lubliniecki | 88894,9 | 79930,1 | 1978,8 | 3493,8 | 43994,4 | 14639,7 | 8964,8 | 8964,8 |
| tarnogórski | 132355,5 | 129018,0 | 16235,8 | 4740,6 | 64375,8 | 18827,8 | 3337,5 | 2325,5 |
| Miasta na prawach powiatu: | | | | | | | | |
| Cities with powiat status: | | | | | | | | |
| Bytom | 662233,5 | 621308,7 | 28253,0 | 83573,0 | 240077,6 | 158095,0 | 40924,8 | 40424,8 |
| Piekary Śląskie | 168026,4 | 159436,7 | 8331,8 | 20184,2 | 69281,8 | 31787,1 | 8589,7 | 5689,7 |
| Podregion (Subregion) częstochowski | | | | | | | | |
| Powiaty: Powiats: | | | | | | | | |
| częstochowski | 97408,1 | 66410,9 | 3235,3 | 3110,2 | 30910,1 | 19150,8 | 30997,2 | 30997,2 |
| kłobucki | 52250,8 | 48035,9 | 2800,8 | 1862,9 | 25271,3 | 9168,0 | 4214,9 | 4214,9 |
| myszkowski | 66616,8 | 49581,4 | 3468,1 | 3288,9 | 23672,9 | 10682,4 | 17035,4 | 17035,4 |
| Miasto na prawach powiatu: | | | | | | | | |
| City with powiat status: | | | | | | | | |
| Częstochowa | 970524,2 | 841353,3 | 98022,0 | 88415,5 | 325333,6 | 209576,1 | 129170,9 | 128170,9 |
| Podregion (Subregion) gliwicki | | | | | | | | |
| Powiat gliwicki | 68931,6 | 59377,9 | 8108,2 | 2659,1 | 28065,7 | 13358,0 | 9553,6 | 8116,6 |
| Miasta na prawach powiatu: | | | | | | | | |
| Cities with powiat status: | | | | | | | | |
| Gliwice | 1118373,9 | 699035,9 | 58449,1 | 56520,2 | 261353,8 | 200625,6 | 419337,9 | 413337,9 |
| Zabrze | 825418,2 | 605904,4 | 53943,0 | 76795,7 | 231578,6 | 132366,1 | 219513,8 | 188536,4 |

^a Łącznie z dotacjami na finansowanie zadań inwestycyjnych samorządowych zakładów budżetowych.

^a Including grants for financing investment tasks of government budgetary establishments.

TABL. 7 (82). WYDATKI BUDŻETÓW POWIATÓW I MIAST NA PRAWACH POWIATU WEDŁUG RODZAJÓW
W 2013 R. (dok.)
EXPENDITURE OF POWIATS AND CITIES WITH POWIAT STATUS BUDGETS BY TYPE
IN 2013 (cont.)

| WYSZCZEGÓLNIENIE SPECIFICATION | Ogółem Grand total | Wydatki bieżące Current expenditure | | | | | Wydatki majątkowe Property expenditure | |
|--|-----------------------|--|-------------------|--|-------------------------------------|--|---|---|
| | | razem total | w tym of which | | | | razem total | w tym inwestycyjne ^a of which investment expenditure ^a |
| | | | dotacje grants | świadczenia na rzecz osób fizycznych benefits for natural persons | wynagrodzenia wages and salaries | zakup materiałów i usług purchase of materials and services | | |
| w tys. zł in thous. zł | | | | | | | | |
| Podregion (Subregion) katowicki | | | | | | | | |
| Miasta na prawach powiatu: Cities with powiat status: | | | | | | | | |
| Chorzów | 468801,9 | 402209,5 | 46544,6 | 62823,1 | 158538,9 | 65968,2 | 66592,4 | 65092,4 |
| Katowice | 1687329,8 | 1241800,7 | 113982,7 | 99422,9 | 420960,7 | 311981,1 | 445529,1 | 427393,5 |
| Mysłowice | 273335,8 | 252905,0 | 18424,3 | 27405,2 | 106362,5 | 50991,9 | 20430,8 | 9730,8 |
| Ruda Śląska | 525208,5 | 487682,5 | 29279,6 | 53256,5 | 197746,8 | 111249,3 | 37525,9 | 24082,6 |
| Siemianowice Śląskie | 235844,4 | 228239,8 | 16738,0 | 36989,1 | 86168,2 | 50335,4 | 7604,7 | 7489,7 |
| Świętochłowice | 174797,7 | 157150,5 | 11968,8 | 23819,0 | 63704,4 | 26253,7 | 17647,2 | 9839,2 |
| Podregion (Subregion) rybnicki | | | | | | | | |
| Powiaty: Powiats: | | | | | | | | |
| raciborski | 103160,5 | 94019,8 | 9444,0 | 4004,8 | 46797,9 | 17120,2 | 9140,7 | 8970,7 |
| rybnicki | 37796,5 | 32354,6 | 1728,9 | 2010,5 | 14503,3 | 10431,3 | 5441,9 | 5441,9 |
| wodzisławski | 129122,0 | 117512,4 | 5987,6 | 4312,5 | 67634,9 | 19345,9 | 11609,7 | 11609,7 |
| Miasta na prawach powiatu: Cities with powiat status: | | | | | | | | |
| Jastrzębie-Zdrój | 461761,2 | 299497,1 | 20813,2 | 30039,1 | 120366,2 | 74574,9 | 162264,1 | 162264,1 |
| Rybnik | 607900,6 | 503612,4 | 38562,5 | 40808,9 | 206185,4 | 137321,9 | 104288,2 | 104288,2 |
| Żory | 222729,2 | 194489,6 | 15126,2 | 15821,4 | 83016,1 | 47960,4 | 28239,7 | 21939,7 |
| Podregion (Subregion) sosnowiecki | | | | | | | | |
| Powiaty: Powiats: | | | | | | | | |
| będziński | 110597,7 | 101130,2 | 3049,6 | 4913,0 | 50826,8 | 16953,3 | 9467,4 | 9467,4 |
| zawierciański | 117372,2 | 98758,5 | 2285,0 | 3251,9 | 48651,3 | 24000,9 | 18613,7 | 18613,7 |
| Miasta na prawach powiatu: Cities with powiat status: | | | | | | | | |
| Dąbrowa Górnicza ... | 798764,6 | 461303,3 | 28817,2 | 38512,3 | 177214,1 | 119539,0 | 337461,3 | 335785,1 |
| Jaworzno | 386902,3 | 329496,7 | 27767,3 | 27808,4 | 135933,7 | 82580,7 | 57405,6 | 53005,3 |
| Sosnowiec | 702811,9 | 653622,4 | 49633,3 | 71916,3 | 261244,8 | 118580,7 | 49189,5 | 40755,5 |
| Podregion (Subregion) tyski | | | | | | | | |
| Powiaty: Powiats: | | | | | | | | |
| bieruńsko-łódziński ... | 54894,3 | 41326,0 | 3761,5 | 1103,0 | 16996,3 | 12866,5 | 13568,3 | 13568,3 |
| mikolowski | 82358,1 | 72976,4 | 5392,4 | 3268,9 | 35602,9 | 12047,1 | 9381,7 | 9381,7 |
| pszczyński | 93551,5 | 76583,2 | 8812,7 | 2586,7 | 33785,6 | 17335,9 | 16968,3 | 16968,3 |
| Miasto na prawach powiatu: City with powiat status: | | | | | | | | |
| Tychy | 594527,9 | 471140,3 | 51749,9 | 35608,8 | 165866,7 | 148799,1 | 123387,7 | 105750,1 |

^a Łącznie z dotacjami na finansowanie zadań inwestycyjnych samorządowych zakładów budżetowych.

^a Including grants for financing investment tasks of government budgetary establishments.

TABL. 8 (83). WYDATKI BUDŻETÓW POWIATÓW I MIAST NA PRAWACH POWIATU WEDŁUG DZIAŁÓW
EXPENDITURE OF POWIATS BUDGETS AND CITIES WITH POWIAT STATUS BUDGETS BY DIVISION

| Lp. No. | WYSZCZEGÓLNIENIE SPECIFICATION | Ogółem Total | W tym | | |
|--|--|-------------------|---|---|--|
| | | | transport i łączność transport and communi- cations | gospodarka mieszkaniowa housing economy | administracja publiczna public administration |
| w tys. zł | | | | | |
| 1 | OGÓŁEM TOTAL | 13235012,7 | 2106331,1 | 717267,9 | 1034861,0 |
| 2 | powiaty | 1627201,4 | 308259,0 | 15333,5 | 195305,7 |
| 3 | miasta na prawach powiatu cities with powiat status | 11607811,3 | 1798072,1 | 701934,4 | 839555,3 |
| Podregion (Subregion) bielski | | | | | |
| Powiaty: Powiats: | | | | | |
| 4 | bielski | 108092,6 | 46382,2 | 982,4 | 15299,8 |
| 5 | cieszyński | 146531,5 | 17858,3 | 1079,1 | 11560,9 |
| 6 | żywiecki | 137266,7 | 24416,9 | 1102,1 | 15058,4 |
| Miasto na prawach powiatu: City with powiat status: | | | | | |
| 7 | Bielsko-Biała | 722519,1 | 88324,4 | 7460,4 | 65676,1 |
| Podregion (Subregion) bytomski | | | | | |
| Powiaty: Powiats: | | | | | |
| 8 | lubliniecki | 88894,9 | 10035,9 | 270,3 | 8564,0 |
| 9 | tarnogórski | 132355,5 | 7359,6 | 2819,4 | 13483,6 |
| Miasta na prawach powiatu: Cities with powiat status: | | | | | |
| 10 | Bytom | 662233,5 | 53154,2 | 80003,0 | 41838,4 |
| 11 | Piekary Śląskie | 168026,4 | 10599,1 | 1102,3 | 15908,4 |
| Podregion (Subregion) częstochoowski | | | | | |
| Powiaty: Powiats: | | | | | |
| 12 | częstochoowski | 97408,1 | 42286,7 | 697,6 | 14786,7 |
| 13 | kłobucki | 52250,8 | 8476,7 | 292,3 | 8398,4 |
| 14 | myszkowski | 66616,8 | 20575,0 | 299,2 | 8749,5 |
| Miasto na prawach powiatu: City with powiat status: | | | | | |
| 15 | Częstochowa | 970524,2 | 175295,6 | 45838,4 | 65997,5 |
| Podregion (Subregion) gliwicki | | | | | |
| 16 | Powiat gliwicki | 68931,6 | 10143,1 | 275,6 | 12357,7 |
| Miasta na prawach powiatu: Cities with powiat status: | | | | | |
| 17 | Gliwice | 1118373,9 | 314983,5 | 102573,4 | 57762,5 |
| 18 | Zabrze | 825418,2 | 116670,4 | 64394,6 | 56403,1 |

W 2013 R.

IN 2013

| Of which | | | | | | Lp. No. |
|--------------------------------------|--------------------------------|--|--|--|--|------------|
| oświata i wychowanie education | ochrona zdrowia health care | pomoc społeczna i pozostałe zadania w zakresie polityki społecznej social assistance and other tasks in sphere of social policy | edukacyjna opieka wychowawcza educational care | gospodarka komu- nalna i ochrona środowiska municipal economy and environmental protection | kultura i ochrona dziedzictwa narodowego culture and national heritage | |
| <i>in thous. zł</i> | | | | | | |
| 4118446,2 | 333047,3 | 1925357,6 | 408865,7 | 883718,4 | 454363,5 | 1 |
| 480046,0 | 63987,0 | 290614,6 | 112686,0 | 7581,6 | 9045,5 | 2 |
| 3638400,2 | 269060,4 | 1634743,0 | 296179,6 | 876136,8 | 445318,0 | 3 |
| 19128,0 | 1423,6 | 14357,2 | 5324,5 | 1306,5 | 483,9 | 4 |
| 46179,4 | 4952,3 | 35925,5 | 14449,6 | 86,1 | 1781,2 | 5 |
| 47646,0 | 6361,8 | 11880,1 | 17594,0 | 380,0 | 2178,6 | 6 |
| 263388,1 | 17761,5 | 94201,4 | 20688,9 | 35767,5 | 24685,2 | 7 |
| 23795,9 | 3461,0 | 25732,4 | 9314,4 | 9,7 | 256,1 | 8 |
| 45441,8 | 6533,1 | 22195,5 | 20128,1 | 301,9 | 733,9 | 9 |
| 227703,8 | 19748,9 | 136261,4 | 22685,6 | 39050,2 | 8409,2 | 10 |
| 61921,4 | 6010,6 | 39153,8 | 4634,1 | 11136,2 | 5109,7 | 11 |
| 8760,2 | 57,4 | 20052,8 | 4924,1 | 7,8 | 124,5 | 12 |
| 15965,7 | 2869,6 | 6991,2 | 2941,6 | 18,3 | 144,1 | 13 |
| 15981,5 | 4039,7 | 9662,9 | 974,7 | 58,1 | 95,9 | 14 |
| 341258,0 | 25346,9 | 160039,6 | 37377,3 | 44344,5 | 23109,1 | 15 |
| 20452,0 | 2537,6 | 18024,3 | 2059,4 | 39,9 | 322,7 | 16 |
| 272094,0 | 18212,4 | 107142,1 | 14456,3 | 65558,2 | 27524,7 | 17 |
| 237402,8 | 14362,8 | 131429,1 | 21571,8 | 94482,3 | 38221,2 | 18 |

TABL. 8 (83). WYDATKI BUDŻETÓW POWIATÓW I MIAST NA PRAWACH POWIATU WEDŁUG DZIAŁÓW
EXPENDITURE OF POWIATS BUDGETS AND CITIES WITH POWIAT STATUS BUDGETS BY DIVISION

| Lp. No. | WYSZCZEGÓLNIENIE SPECIFICATION | Ogółem Total | W tym | | |
|--|-----------------------------------|-----------------|---|---|--|
| | | | transport i łączność transport and communi- cations | gospodarka mieszkaniowa housing economy | administracja publiczna public administration |
| w tys. zł | | | | | |
| Podregion (Subregion) katowicki | | | | | |
| Miasta na prawach powiatu: Cities with powiat status: | | | | | |
| 1 | Chorzów | 468801,9 | 55086,0 | 12460,4 | 33847,6 |
| 2 | Katowice | 1687329,8 | 237482,9 | 141975,8 | 123947,8 |
| 3 | Mysłowice | 273335,8 | 19902,6 | 8987,2 | 24329,7 |
| 4 | Ruda Śląska | 525208,5 | 38543,4 | 44404,0 | 40574,3 |
| 5 | Siemianowice Śląskie | 235844,4 | 15795,6 | 21339,8 | 23620,4 |
| 6 | Świętochłowice | 174797,7 | 12247,6 | 6699,0 | 15173,9 |
| Podregion (Subregion) rybnicki | | | | | |
| Powiaty: Powiats: | | | | | |
| 7 | raciborski | 103160,5 | 8120,7 | 515,1 | 10529,7 |
| 8 | rybnicki | 37796,5 | 9233,3 | 67,9 | 8048,1 |
| 9 | wodzisławski | 129122,0 | 13246,1 | 2839,4 | 15428,4 |
| Miasta na prawach powiatu: Cities with powiat status: | | | | | |
| 10 | Jastrzębie-Zdrój | 461761,2 | 124979,5 | 25940,8 | 37125,5 |
| 11 | Rybnik | 607900,6 | 91266,2 | 38282,2 | 44639,7 |
| 12 | Żory | 222729,2 | 11777,7 | 18800,1 | 23097,9 |
| Podregion (Subregion) sosnowiecki | | | | | |
| Powiaty: Powiats: | | | | | |
| 13 | będziński | 110597,7 | 12572,8 | 1478,0 | 15671,4 |
| 14 | zawierciański | 117372,2 | 25740,1 | 312,0 | 9501,8 |
| Miasta na prawach powiatu: Cities with powiat status: | | | | | |
| 15 | Dąbrowa Górnicza | 798764,6 | 134803,2 | 13811,0 | 64660,9 |
| 16 | Jaworzno | 386902,3 | 44254,2 | 37202,3 | 26486,6 |
| 17 | Sosnowiec | 702811,9 | 61227,6 | 15816,5 | 46990,0 |
| Podregion (Subregion) tyski | | | | | |
| Powiaty: Powiats: | | | | | |
| 18 | bieruńsko-łędziński | 54894,3 | 21048,4 | 102,8 | 7213,1 |
| 19 | mikołowski | 82358,1 | 9513,7 | 1090,3 | 10860,7 |
| 20 | pszczyński | 93551,5 | 21249,8 | 1109,9 | 9793,6 |
| Miasto na prawach powiatu: City with powiat status: | | | | | |
| 21 | Tychy | 594527,9 | 191678,3 | 14843,0 | 31475,0 |

W 2013 R. (dok.)

IN 2013 (cont.)

| Of which | | | | | | | Lp. No. |
|--------------------------------------|--------------------------------|--|--|--|--|----|------------|
| oświata i wychowanie education | ochrona zdrowia health care | pomoc społeczna i pozostałe zadania w zakresie polityki społecznej social assistance and other tasks in sphere of social policy | edukacyjna opieka wychowawcza educational care | gospodarka komu- nalna i ochrona środowiska municipal economy and environmental protection | kultura i ochrona dziedzictwa narodowego culture and national heritage | | |
| <i>in thous. zł</i> | | | | | | | |
| 171507,0 | 9060,5 | 99611,1 | 15748,1 | 19980,3 | 14020,8 | 1 | |
| 425850,8 | 47945,4 | 175855,0 | 57835,4 | 98252,1 | 162100,0 | 2 | |
| 104360,3 | 7287,8 | 44014,4 | 8567,7 | 24378,7 | 5039,0 | 3 | |
| 191983,4 | 8944,1 | 108785,3 | 9973,5 | 16334,4 | 8290,5 | 4 | |
| 75995,6 | 4204,8 | 56254,9 | 5654,1 | 8118,7 | 6848,0 | 5 | |
| 56004,8 | 9372,2 | 42795,2 | 2813,5 | 8012,0 | 7452,6 | 6 | |
| 38395,6 | 2674,8 | 21202,5 | 6357,8 | 165,8 | 977,5 | 7 | |
| 8918,5 | 5,8 | 8819,3 | 1425,5 | 508,7 | 196,5 | 8 | |
| 54401,0 | 4203,4 | 22277,2 | 6620,7 | 336,7 | 235,2 | 9 | |
| 127592,2 | 5301,8 | 46383,7 | 6037,1 | 25575,7 | 10276,2 | 10 | |
| 213763,7 | 10162,6 | 72714,6 | 10146,3 | 37603,7 | 15854,7 | 11 | |
| 94362,3 | 3039,7 | 25705,7 | 4418,8 | 10768,0 | 11754,1 | 12 | |
| 29028,4 | 11022,7 | 21503,5 | 6734,7 | 1645,2 | 946,2 | 13 | |
| 39081,1 | 7386,3 | 17053,7 | 1290,6 | 21,0 | 65,0 | 14 | |
| 179170,2 | 17265,5 | 61130,4 | 21261,3 | 230961,2 | 29138,3 | 15 | |
| 132200,8 | 5934,7 | 50600,6 | 8385,7 | 24185,7 | 9104,8 | 16 | |
| 276991,2 | 31062,4 | 121117,5 | 12108,0 | 61528,2 | 20465,7 | 17 | |
| 15151,5 | 172,9 | 4658,6 | 1810,7 | 939,8 | 187,2 | 18 | |
| 25457,1 | 2312,7 | 16963,9 | 3743,9 | 1491,3 | 61,7 | 19 | |
| 26262,1 | 3972,3 | 13314,2 | 6991,8 | 264,7 | 255,4 | 20 | |
| 184849,7 | 8035,9 | 61547,3 | 11816,2 | 20099,2 | 17914,4 | 21 | |

TABL. 9 (84). DOCHODY I WYDATKI BUDŻETÓW POWIATÓW I MIAST NA PRAWACH POWIATU
NA 1 MIESZKAŃCA W 2013 R.

REVENUE AND EXPENDITURE OF POWIATS BUDGETS AND CITIES WITH POWIAT STATUS
BUDGETS PER CAPITA IN 2013

| WYSZCZEGÓLNIENIE SPECIFICATION | Dochody Revenue | | Wydatki Expenditure | | |
|---|--------------------|---|------------------------|-----------------------------------|---|
| | ogółem total | w tym własne of which own revenue | ogółem total | w tym of which | |
| | | | | bieżące current expenditure | inwestycyjne ^a investment expenditure ^a |
| w zł in zł | | | | | |
| OGÓŁEM | 2814 | 1570 | 2873 | 2304 | 540 |
| TOTAL | | | | | |
| powiaty | 820 | 290 | 816 | 695 | 120 |
| <i>powiats</i> | | | | | |
| miasta na prawach powiatu | 4337 | 2548 | 4 445 | 3532 | 861 |
| <i>cities with powiat status</i> | | | | | |
| Podregion (Subregion) bielski | | | | | |
| Powiaty: <i>Powiats:</i> | | | | | |
| bielski | 661 | 275 | 676 | 465 | 211 |
| cieszyński | 816 | 287 | 826 | 752 | 74 |
| żywiecki | 883 | 242 | 897 | 726 | 171 |
| Miasto na prawach powiatu: <i>City with powiat status:</i> | | | | | |
| Bielsko-Biała | 4296 | 2577 | 4156 | 3536 | 601 |
| Podregion (Subregion) bytomski | | | | | |
| Powiaty: <i>Powiats:</i> | | | | | |
| lubliniecki | 1117 | 367 | 1151 | 1035 | 116 |
| tarnogórski | 958 | 308 | 956 | 932 | 17 |
| Miasta na prawach powiatu: <i>Cities with powiat status:</i> | | | | | |
| Bytom | 3898 | 2188 | 3806 | 3571 | 232 |
| Piekary Śląskie | 3091 | 1824 | 2931 | 2781 | 99 |
| Podregion (Subregion) częstochoowski | | | | | |
| Powiaty: <i>Powiats:</i> | | | | | |
| częstochoowski | 767 | 282 | 719 | 490 | 229 |
| kłobucki | 677 | 197 | 610 | 561 | 49 |
| myszkowski | 953 | 218 | 926 | 689 | 237 |
| Miasto na prawach powiatu: <i>City with powiat status:</i> | | | | | |
| Częstochowa | 4180 | 2145 | 4162 | 3608 | 550 |
| Podregion (Subregion) gliwicki | | | | | |
| Powiat gliwicki | 596 | 261 | 598 | 515 | 70 |
| Miasta na prawach powiatu: <i>Cities with powiat status:</i> | | | | | |
| Gliwice | 5646 | 3051 | 6019 | 3762 | 2225 |
| Zabrze | 4413 | 2464 | 4615 | 3388 | 1054 |

^a Łącznie z dotacjami na finansowanie zadań inwestycyjnych samorządowych zakładów budżetowych.

^a Including grants for financing investment tasks of government budgetary establishments.

TABL. 9 (84). DOCHODY I WYDATKI BUDŻETÓW POWIATÓW I MIAST NA PRAWACH POWIATU
NA 1 MIESZKAŃCA W 2013 R. (dok.)

REVENUE AND EXPENDITURE OF POWIATS BUDGETS AND CITIES WITH POWIAT STATUS
BUDGETS PER CAPITA IN 2013 (cont.)

| WYSZCZEGÓLNIENIE SPECIFICATION | Dochody Revenue | | Wydatki Expenditure | | |
|---|--------------------|---|------------------------|-----------------------------------|---|
| | ogółem total | w tym własne of which own revenue | ogółem total | w tym of which | |
| | | | | bieżące current expenditure | inwestycyjne ^a investment expenditure ^a |
| w zł in zł | | | | | |
| Podregion (Subregion) katowicki | | | | | |
| Miasta na prawach powiatu: <i>Cities with powiat status:</i> | | | | | |
| Chorzów | 4176 | 2165 | 4226 | 3626 | 587 |
| Katowice | 5115 | 3374 | 5514 | 4058 | 1397 |
| Mysłowice | 3557 | 2251 | 3635 | 3364 | 129 |
| Ruda Śląska | 3714 | 2414 | 3702 | 3438 | 170 |
| Siemianowice Śląskie | 3515 | 2181 | 3410 | 3300 | 108 |
| Świętochłowice | 3300 | 1756 | 3355 | 3016 | 189 |
| Podregion (Subregion) rybnicki | | | | | |
| Powiaty: <i>Powiats:</i> | | | | | |
| raciborski | 993 | 305 | 941 | 858 | 82 |
| rybnicki | 519 | 266 | 493 | 422 | 71 |
| wodzisławski | 831 | 328 | 816 | 743 | 73 |
| Miasta na prawach powiatu: <i>Cities with powiat status:</i> | | | | | |
| Jastrzębie-Zdrój | 4312 | 2287 | 5051 | 3276 | 1775 |
| Rybnik | 4437 | 2634 | 4328 | 3585 | 742 |
| Żory | 3539 | 2125 | 3593 | 3138 | 354 |
| Podregion (Subregion) sosnowiecki | | | | | |
| Powiaty: <i>Powiats:</i> | | | | | |
| będziński | 694 | 303 | 730 | 668 | 63 |
| zawierciański | 984 | 278 | 962 | 810 | 153 |
| Miasta na prawach powiatu: <i>Cities with powiat status:</i> | | | | | |
| Dąbrowa Górnicza | 5772 | 3537 | 6425 | 3711 | 2701 |
| Jaworzno | 4163 | 2621 | 4117 | 3506 | 564 |
| Sosnowiec | 3383 | 2080 | 3309 | 3077 | 192 |
| Podregion (Subregion) tyski | | | | | |
| Powiaty: <i>Powiats:</i> | | | | | |
| bieruńsko-lędziński | 946 | 318 | 940 | 708 | 232 |
| mikołowski | 845 | 339 | 863 | 765 | 98 |
| pszczyński | 834 | 346 | 860 | 704 | 156 |
| Miasto na prawach powiatu: <i>City with powiat status:</i> | | | | | |
| Tychy | 4739 | 2707 | 4617 | 3659 | 821 |

^a Łącznie z dotacjami na finansowanie zadań inwestycyjnych samorządowych zakładów budżetowych.

^a Including grants for financing investment tasks of government budgetary establishments.

DZIAŁ XIV

INWESTYCJE. ŚRODKI TRWAŁE

Uwagi ogólne

Inwestycje

1. Informacje o nakładach inwestycyjnych opracowano według zasad systemu rachunków narodowych, zgodnie z zaleceniami „Europejskiego Systemu Rachunków Narodowych i Regionalnych (ESA 1995)”.

Nakłady inwestycyjne są to nakłady finansowe lub rzeczowe, których celem jest stworzenie nowych środków trwałych lub ulepszenie (przebudowa, rozbudowa, rekonstrukcja lub modernizacja) istniejących obiektów majątku trwałego, a także nakłady na tzw. pierwsze wyposażenie inwestycji.

Nakłady inwestycyjne dzielą się na nakłady na środki trwałe oraz pozostałe nakłady.

Nakłady na środki trwałe są to nakłady na:

- budynki i budowle (obejmują budynki i lokale oraz obiekty inżynierii lądowej i wodnej), w tym m.in. roboty budowlano-montażowe, dokumentacje projektowo-kosztorysowe,
- maszyny, urządzenia techniczne i narzędzia (łącznie z przyrządami, ruchomościami i wyposażeniem),
- środki transportu,
- inne, tj.: melioracje szczegółowe, koszty ponoszone przy nabyciu gruntów i używanych środków trwałych, inwentarz żywy (stado podstawowe) i zasadzenia wieloletnie, a ponadto odsetki od kredytów i pożyczek inwestycyjnych za okres realizacji inwestycji, z wyjątkiem odsetek nieuwzględnionych w wartości nakładów na środki trwałe przez podmioty stosujące Międzynarodowe Standardy Rachunkowości (MSR), wprowadzone od 1 I 2005 r.

Pozostałe nakłady są to nakłady na tzw. pierwsze wyposażenie inwestycji oraz inne koszty związane z realizacją inwestycji. Nakłady te nie zwiększają wartości środków trwałych.

2. Podziału nakładów inwestycyjnych według podregionów i powiatów dokonano na podstawie lokalizacji inwestycji.

CHAPTER XIV

INVESTMENTS. FIXED ASSETS

General notes

Investments

1. Information regarding investment outlays was compiled in line with the principles of the system of national accounts, according to the recommendations of the “European System of National and Regional Accounts (ESA 1995)”.

Investment outlays are financial or tangible outlays, the purpose of which is the creation of new fixed assets or the improvement (rebuilding, enlargement, reconstruction or modernization) of existing capital asset items, as well as outlays on so-called initial investments.

Investment outlays are divided into outlays on fixed assets and other outlays.

Outlays on fixed assets are outlays on:

- buildings and structures (including buildings and places as well as civil engineering), of which, i.a. construction and assembly works, design and cost estimate documentations,
- machinery, technical equipment and tools (including instruments, moveables and endowments),
- transport equipment,
- others, i.e.: detailed meliorations, costs incurred for purchasing land and second-hand fixed assets, livestock (basic herd) and long-term plantings as well as interests on investment credits and investment loans for the period of investment realization, excluding interests not included in the value of outlays on fixed assets by entities applying International Accounting Standards (IAS) introduced since 1 I 2005.

Other outlays are outlays on so-called initial investments as well as other costs connected with investment realization. These outlays do not increase the value of fixed assets.

2. The division of investment outlays by subregions and powiats was made on the basis of the localization of investments.

Środki trwałe

1. Do środków trwałych zalicza się kompletne i nadające się do użytku, składniki majątkowe o przewidywanym okresie używania dłuższym niż rok, w tym również drogi publiczne, ulice i place łącznie z pobocznymi i podbudową, uzbrojenie terenu, zasadzenia wieloletnie, melioracje, budowle wodne, grunty oraz inwentarz żywy (stado podstawowe) oraz od 1 I 2002 r. spółdzielcze własnościowe prawo do lokalu mieszkalnego i spółdzielcze prawo do lokalu niemieszkalnego (użytkowego).

Dane o środkach trwałych nie obejmują wartości gruntów uznanych od 1 I 1991 r. za środki trwałe zgodnie z rozporządzeniem Rady Ministrów z dnia 12 XII 1990 r. (Dz. U. Nr 90, poz. 529) oraz prawa użytkowania wieczystego gruntu uznanego od 1 I 2002 r. za środki trwałe zgodnie z ustawą o rachunkowości z dnia 29 IX 1994 r. (tekst jednolity Dz. U. 2013, poz. 330, z późniejszymi zmianami).

2. Wartość brutto środków trwałych jest to wartość równa nakładom poniesionym na ich zakup lub wytworzenie, bez potrącenia wartości zużycia (umorzenia).

Przez **wartość brutto** środków trwałych w bieżących cenach ewidencyjnych według stanu w dniu 31 XII należy rozumieć:

- w zakresie środków trwałych przekazanych do eksploatacji:
 - przed 1 I 1995 r. – wartość w cenach odtworzenia z września 1994 r.,
 - po 1 I 1995 r. – wartość w cenach bieżących nabycia lub wytworzenia;
- w podmiotach stosujących Międzynarodowe Standardy Rachunkowości (MSR), wprowadzone od 1 I 2005 r. – również wycenę według wartości godziwej.

Wartość brutto w cenach odtworzenia została ustalona w wyniku aktualizacji (wyceny) środków trwałych w gospodarce narodowej dokonanej według stanu w dniu 1 I 1995 r. zgodnie z postanowieniami rozporządzenia Ministra Finansów z dnia 20 I 1995 r. w sprawie amortyzacji środków trwałych oraz wartości niematerialnych i prawnych, a także aktualizacji wyceny środków trwałych (Dz. U. Nr 7, poz. 34).

3. Podziału środków trwałych według sekcji PKD 2007 w układzie podregionów i powiatów dokonano zgodnie z siedzibą jednostki lokalnej rodzaju działalności.

Fixed assets

1. Fixed assets include asset components and other objects completed and ready for usage with an expected period of utility exceeding 1 year, of which also public roads, streets and squares, together with shoulders and foundations, development of tracts of land, long-term plantings, meliorations, water structures, land and livestock (basic herd) as well as, since 1 I 2002, cooperative ownership right to residential premise and cooperative right to non-residential (utilitarian) premise.

Data regarding fixed assets do not include the value of land recognised since 1 I 1991 as fixed assets, in accordance with the decree of the Council of Ministers, dated 12 XII 1990 (Journal of Laws No. 90, item 529) as well as right of perpetual use of land regarded as fixed assets since 1 I 2002, in accordance with the Accounting Act, dated 29 IX 1994 (uniform text, Journal of Laws 2013, item 330, with later amendments).

2. The gross value of fixed assets is the value equal to the outlays incurred on purchasing or manufacturing them, without deducting consumption value (depreciation).

The **gross value of fixed assets at current book-keeping prices** as of 31 XII is understood:

- within the scope of fixed assets designated for exploitation:
 - before 1 I 1995 – the value at replacement prices of September 1994,
 - after 1 I 1995 – the purchase or manufacturing value at current prices,
- in entities that use International Accounting Standards (IAS) introduced since 1 I 2005 – also revaluation according to fair value.

The **gross value at replacement prices** was established as a result of the revaluation of fixed assets in the national economy made as of 1 I 1995, in accordance with the decisions of the decree of the Minister of Finance, dated 20 I 1995, regarding the depreciation of fixed assets and intangible fixed assets, as well as the revaluation of fixed assets (Journal of Laws No. 7, item 34).

3. The division of fixed assets by the PKD 2007 sections by subregions and powiats was made according to the seat of the local kind-of-activity unit.

Inwestycje

Investments

TABL. 1 (85). NAKŁADY INWESTYCYJNE W PRZEDSIĘBIORSTWACH^a W 2013 R. (ceny bieżące)INVESTMENT OUTLAYS IN ENTERPRISES^a IN 2013 (current prices)

| WYSZCZEGÓLNIENIE SPECIFICATION | Ogółem <i>Grand total</i> | W tym <i>Of which</i> | | | | | | |
|--|------------------------------|-----------------------------|--|---|---|--|--|---|
| | | przemysł <i>industry</i> | | budow- nictwo <i>construc- tion</i> | handel; naprawa pojazdów samocho- dowych ^a <i>trade; repair of motor vehicles^a</i> | transport i gospo- darka magazy- nowa <i>transporta- tion and storage</i> | informacja i komuni- kacja <i>information and communi- cation</i> | działalność finansowa i ubezpie- czeniowa <i>financial and insurance activities</i> |
| | | razem <i>total</i> | w tym przetwó- rstwo przemy- słowe <i>of which manufac- uring</i> | | | | | |
| w tys. zł <i>in thous. zł</i> | | | | | | | | |
| WOJEWÓDZTWO VOIVODSHIP | 18785738 | 12861232 | 5670941 | 360525 | 1733138 | 1520623 | 259936 | 226997 |
| Podregion (Subregion) bielski | 2360360 | 1833787 | 1271046 | 39976 | 173308 | 37081 | 28040 | 20927 |
| Powiaty: <i>Powiat:</i> | | | | | | | | |
| bielski | 673733 | 574765 | 287239 | 9765 | 36607 | 17862 | 1202 | 707 |
| cieszyński | 375229 | 237569 | 189879 | 10778 | 48667 | 5153 | 2311 | 3953 |
| żywiecki | 247908 | 162175 | 111047 | 6615 | 14020 | 3032 | 1140 | 2410 |
| Miasto na prawach powiatu: <i>City with powiat status:</i> | | | | | | | | |
| Bielsko-Biała | 1063490 | 859278 | 682881 | 12818 | 74014 | 11034 | 23387 | 13857 |
| Podregion (Subregion) bytomski | 975166 | 470620 | 234617 | 31793 | 77568 | 271739 | 5721 | 1496 |
| Powiaty: <i>Powiat:</i> | | | | | | | | |
| lubliniecki | 247544 | 85433 | 64424 | 3213 | 5057 | 137027 | 837 | 131 |
| tarnogórski | 343001 | 142578 | 115602 | 4352 | 29175 | 130564 | 1321 | 423 |
| Miasta na prawach powiatu: <i>Cities with powiat status:</i> | | | | | | | | |
| Bytom | 263613 | 179965 | 38528 | 21459 | 31749 | 4071 | 334 | 571 |
| Piekary Śląskie | 121008 | 62644 | 16063 | 2769 | 11587 | 77 | 3229 | 371 |
| Podregion (Subregion) częstochoowski | 1214762 | 815326 | 574890 | 17059 | 119395 | 182092 | 12138 | 6234 |
| Powiaty: <i>Powiat:</i> | | | | | | | | |
| częstochoowski | 307886 | 193643 | 113150 | 2328 | 9003 | 94976 | 3118 | 433 |
| kłobucki | 100006 | 85119 | 65076 | 719 | 5567 | 594 | 767 | 296 |
| myszkowski | 111625 | 89977 | 65307 | 995 | 10142 | 2693 | 475 | 786 |
| Miasto na prawach powiatu: <i>City with powiat status:</i> | | | | | | | | |
| Częstochowa | 695245 | 446587 | 331357 | 13017 | 94683 | 83829 | 7778 | 4719 |
| Podregion (Subregion) gliwicki | 2539766 | 1795964 | 817331 | 25389 | 166653 | 260467 | 42785 | 8349 |
| Powiat gliwicki | 467666 | 368816 | 51207 | 3988 | 33959 | 45205 | 621 | 820 |
| Miasta na prawach powiatu: <i>Cities with powiat status:</i> | | | | | | | | |
| Gliwice | 1419625 | 1118584 | 645848 | 4473 | 105477 | 45592 | 27641 | 4922 |
| Zabrze | 652475 | 308564 | 120276 | 16928 | 27217 | 169670 | 14523 | 2607 |

^a Dane dotyczą podmiotów gospodarczych, w których liczba pracujących przekracza 9 osób; według lokalizacji inwestycji.

^a Data concern economic entities employing more than 9 persons; by localization of investments.

TABL. 1 (85). NAKŁADY INWESTYCYJNE W PRZEDSIĘBIORSTWACH^a W 2013 R. (dok.)INVESTMENT OUTLAYS IN ENTERPRISES^a IN 2013 (cont.)

| WYSZCZEGÓLNIENIE SPECIFICATION | Ogółem Grand total | W tym Of which | | | | | | działalność finansowa i ubezpieczeniowa financial and insurance activities |
|---|-----------------------|----------------------|---|---------------------------------------|--|---|--|--|
| | | przemysł industry | | budow- nictwo construc- tion | handel; naprawa pojazdów samocho- dowych ^Δ trade; repair of motor vehicles ^Δ | transport i gospo- darka magazy- nowa transporta- tion and storage | informacja i komuni- kacja information and communi- cation | |
| | | razem total | w tym przetwó- stwo przemy- słowe of which manufac- turing | | | | | |
| | | w tys. zł | | in thous. zł | | | | |
| Podregion (Subregion) katowicki | 3650628 | 1443934 | 561857 | 124632 | 819988 | 291611 | 104761 | 137193 |
| Miasta na prawach powiatu: <i>Cities with powiat status:</i> | | | | | | | | |
| Chorzów | 475496 | 197892 | 160594 | 3614 | 19982 | 153954 | 6795 | 2285 |
| Katowice | 2226201 | 578285 | 192879 | 95373 | 709521 | 81421 | 92273 | 124245 |
| Mysłowice | 334543 | 275199 | 52440 | 12442 | 24745 | 7716 | 676 | 8584 |
| Ruda Śląska | 340228 | 237108 | 23829 | 2731 | 53632 | 17365 | 4464 | 1866 |
| Siemianowice Śląskie | 210618 | 131608 | 112957 | 9738 | 4221 | 3553 | 490 | 195 |
| Świętochłowice | 63542 | 23842 | 19158 | 734 | 7887 | 27602 | 63 | 18 |
| Podregion (Subregion) rybnicki | 2240778 | 1848383 | 377101 | 53919 | 119285 | 85133 | 14055 | 6294 |
| Powiaty: <i>Powiats:</i> | | | | | | | | |
| raciborski | 173596 | 117661 | 97023 | 9629 | 6582 | 15060 | 405 | 472 |
| rybnicki | 69238 | 43199 | 30696 | 1452 | 20946 | 1411 | 207 | 159 |
| wodzisławski | 321570 | 243336 | 36939 | 25556 | 24389 | 10064 | 1296 | 290 |
| Miasta na prawach powiatu: <i>Cities with powiat status:</i> | | | | | | | | |
| Jastrzębie-Zdrój | 707794 | 651984 | 37488 | 3557 | 5876 | 15593 | 7846 | 3432 |
| Rybnik | 754893 | 637547 | 99564 | 11281 | 41275 | 42502 | 4128 | 1547 |
| Żory | 213687 | 154656 | 75391 | 2444 | 20217 | 503 | 173 | 394 |
| Podregion (Subregion) sosnowiecki | 3023252 | 2285096 | 934845 | 25779 | 111742 | 292318 | 46716 | 24573 |
| Powiaty: <i>Powiats:</i> | | | | | | | | |
| będziński | 302156 | 199267 | 86627 | 2632 | 17445 | 66972 | 748 | 1432 |
| zawierciański | 298136 | 161856 | 101220 | 4434 | 15829 | 89403 | 587 | 864 |
| Miasta na prawach powiatu: <i>Cities with powiat status:</i> | | | | | | | | |
| Dąbrowa Górnicza ... | 1280130 | 1153962 | 586651 | 4957 | 13226 | 61329 | 1239 | 8947 |
| Jaworzno | 520768 | 454167 | 41321 | 735 | 9568 | 35374 | 855 | 256 |
| Sosnowiec | 622062 | 315844 | 119026 | 13021 | 55674 | 39240 | 43287 | 13074 |
| Podregion (Subregion) tycki | 2781026 | 2368122 | 899254 | 41978 | 145199 | 100182 | 5720 | 21931 |
| Powiaty: <i>Powiats:</i> | | | | | | | | |
| bieruńsko-lędziński .. | 298737 | 270750 | 54636 | 12546 | 7690 | 2050 | 1845 | 10 |
| mikołowski | 808517 | 696715 | 72569 | 7953 | 70791 | 15064 | 2214 | 1210 |
| pszczyński | 745321 | 630481 | 121874 | 16547 | 29884 | 41195 | 550 | 3653 |
| Miasto na prawach powiatu: <i>City with powiat status:</i> | | | | | | | | |
| Tychy | 928451 | 770176 | 650175 | 4932 | 36834 | 41873 | 1111 | 17058 |

^a Dane dotyczą podmiotów gospodarczych, w których liczba pracujących przekracza 9 osób; według lokalizacji inwestycji.^a Data concern economic entities employing more than 9 persons; by localization of investments.

Środki trwałe

Fixed assets

TABL. 2 (86). **WARTOŚĆ BRUTTO ŚRODKÓW TRWAŁYCH W PRZEDSIĘBIORSTWACH^a W 2013 R.**
(bieżące ceny ewidencyjne)
Stan w dniu 31 XII

GROSS VALUE OF FIXED ASSETS IN ENTERPRISES^a IN 2013 (current book-keeping prices)
As of 31 XII

| WYSZCZEGÓLNIENIE SPECIFICATION | Ogółem Grand total | W tym Of which | | | | | | |
|--|--------------------------|----------------------|--|---------------------------------------|--|---|--|---|
| | | przemysł industry | | budow- nictwo construc- tion | handel; naprawa pojazdów samocho- dowych ¹ trade; repair of motor vehicles ¹ | transport i gospo- darka magazy- nowa transporta- tion and storage | informacja i komuni- kacja information and communi- cation | obsługa rynku nierucho- mości ¹ real estate activities |
| | | razem total | w tym przetwó- rstwo przemy- słowe of which manufac- turing | | | | | |
| w tys. zł in thous. zł | | | | | | | | |
| WOJEWÓDZTWO VOIVODSHIP | 224664345 | 161696110 | 83214815 | 3877901 | 12671746 | 7161538 | 5173547 | 14452977 |
| Podregion (Subregion) bielski | 27703076 | 20169527 | 14901159 | 538475 | 1470446 | 287139 | 108284 | 1513165 |
| Powiaty: Powiats: | | | | | | | | |
| bielski | 4353950 | 3255634 | 2151262 | 87532 | 266896 | 46334 | 263 | 82435 |
| cieszyński | 4579750 | 2709734 | 2114773 | 146766 | 229528 | 107968 | 8147 | 210349 |
| żywiecki | 3935907 | 2828708 | 2516798 | 125931 | 143055 | 60472 | 650 | 83314 |
| Miasto na prawach powiatu: City with powiat status: Bielsko-Biała | 14833469 | 11375451 | 8118326 | 178246 | 830967 | 72365 | 99224 | 1137067 |
| Podregion (Subregion) bytomski | 10133841 | 5723301 | 2689552 | 345018 | 980651 | 802324 | 21464 | 1142905 |
| Powiaty: Powiats: | | | | | | | | |
| lubliniecki | 1554764 | 869094 | 825181 | 66312 | 172967 | 113191 | 172 | 49630 |
| tarnogórski | 3112870 | 1365863 | 1046582 | 64620 | 361418 | 678442 | 4685 | 328889 |
| Miasta na prawach powiatu: Cities with powiat status: Bytom | 4138059 | 2595799 | 596194 | 203161 | 366351 | 4723 | 6055 | 594312 |
| Piekary Śląskie | 1328148 | 892545 | 221595 | 10925 | 79915 | 5968 | 10552 | 170074 |
| Podregion (Subregion) częstochoowski | 14573898 | 10440625 | 7789071 | 352944 | 956129 | 359039 | 30965 | 1258288 |
| Powiaty: Powiats: | | | | | | | | |
| częstochoowski | 1854144 | 1399101 | 1244661 | 100864 | 110649 | 70702 | 8408 | 77 |
| kłobucki | 935847 | 740372 | 692999 | 16895 | 76204 | 10182 | - | 8990 |
| myszkowski | 1382050 | 968102 | 918439 | 45085 | 117711 | 14811 | - | 104040 |
| Miasto na prawach powiatu: City with powiat status: Częstochowa | 10401857 | 7333050 | 4932972 | 190100 | 651565 | 263344 | 22557 | 1145181 |
| Podregion (Subregion) gliwicki | 31073744 | 24305337 | 11836197 | 522827 | 1266005 | 1507025 | 184255 | 1251828 |
| Powiat gliwicki | 3479343 | 2624179 | 404549 | 32855 | 336147 | 58480 | 5200 | 143655 |
| Miasta na prawach powiatu: Cities with powiat status: Gliwice | 18626888 | 15328859 | 10252196 | 276898 | 678157 | 433753 | 113979 | 779487 |
| Zabrze | 8967513 | 6352299 | 1179452 | 213074 | 251701 | 1014792 | 65076 | 328686 |

^a Dane dotyczą podmiotów gospodarczych, w których liczba pracujących przekracza 9 osób; podziału środków trwałych według sekcji PKD 2007 dokonano zgodnie z siedzibą jednostki lokalnej rodzaju działalności.

^a Data concern economic entities employing more than 9 persons; the division of fixed assets by the PKD 2007 sections was made according to the seat of local kind-of-activity unit.

TABL. 2 (86). WARTOŚĆ BRUTTO ŚRODKÓW TRWAŁYCH W PRZEDSIĘBIORSTWACH^a W 2013 R. (dok.)

Stan w dniu 31 XII

GROSS VALUE OF FIXED ASSETS IN ENTERPRISES^a IN 2013 (cont.)

As of 31 XII

| WYSZCZEGÓLNIENIE SPECIFICATION | Ogółem Grand total | W tym Of which | | | | | | obsługa rynku nierucho- mości ^a real estate activities |
|---|-----------------------|----------------------|--|---------------------------------------|--|---|--|---|
| | | przemysł industry | | budow- nictwo construc- tion | handel; naprawa pojazdów samocho- dowych ^a trade; repair of motor vehicles ^a | transport i gospo- darka magazy- nowa transporta- tion and storage | informacja i komuni- kacja information and communi- cation | |
| | | razem total | w tym przetwó- rstwo przemy- słowe of which manufac- turing | | | | | |
| w tys. zł in thous. zł | | | | | | | | |
| Podregion (Subregion) katowicki | 46429923 | 23692341 | 7474596 | 1042072 | 4399987 | 1102466 | 4393511 | 4714151 |
| Miasta na prawach powiatu: <i>Cities with powiat status:</i> | | | | | | | | |
| Chorzów | 4992065 | 3031705 | 1223778 | 29971 | 981233 | 94146 | 44693 | 268030 |
| Katowice | 29075194 | 11760747 | 3675543 | 714300 | 2179284 | 679545 | 4274544 | 3569745 |
| Mysłowice | 4032911 | 3249961 | 291844 | 127625 | 355371 | 24667 | 131 | 137776 |
| Ruda Śląska | 4686979 | 3277425 | 428391 | 90089 | 712898 | 18181 | 10436 | 354595 |
| Siemianowice Śląskie | 2358423 | 1588576 | 1362707 | 66625 | 57436 | 40077 | 63707 | 303504 |
| Świętochłowice | 1284351 | 783927 | 492333 | 13462 | 113765 | 245850 | - | 80501 |
| Podregion (Subregion) rybnicki | 25942391 | 20255712 | 4895748 | 332320 | 1024732 | 1280022 | 151351 | 1414937 |
| Powiaty: <i>Powiats:</i> | | | | | | | | |
| raciborski | 2510351 | 1548637 | 1193788 | 39208 | 220115 | 91890 | 4745 | 187470 |
| rybnicki | 1636580 | 781729 | 617964 | 17982 | 88980 | 694568 | - | 21935 |
| wodzisławski | 4148610 | 3373813 | 925616 | 62766 | 167248 | 101840 | 2282 | 242195 |
| Miasta na prawach powiatu: <i>Cities with powiat status:</i> | | | | | | | | |
| Jastrzębie-Zdrój | 6544281 | 5330429 | 220532 | 50245 | 168017 | 199606 | 30010 | 470198 |
| Rybnik | 9345403 | 7806645 | 1056152 | 102028 | 329170 | 182374 | 114314 | 386042 |
| Żory | 1757166 | 1414459 | 881696 | 60091 | 51202 | 9744 | - | 107097 |
| Podregion (Subregion) sosnowiecki | 37262841 | 29936276 | 18814916 | 378731 | 1503769 | 1041502 | 261651 | 2220248 |
| Powiaty: <i>Powiats:</i> | | | | | | | | |
| będziński | 7150478 | 5650601 | 853314 | 85160 | 458501 | 290181 | 255 | 422842 |
| zawierciański | 3524272 | 2827311 | 2701389 | 84568 | 137182 | 12931 | 329 | 286459 |
| Miasta na prawach powiatu: <i>Cities with powiat status:</i> | | | | | | | | |
| Dąbrowa Górnicza ... | 14038554 | 12559889 | 12068397 | 82708 | 388290 | 229177 | 11409 | 466357 |
| Jaworzno | 5596503 | 4937382 | 487598 | 28536 | 75415 | 104747 | 1029 | 166861 |
| Sosnowiec | 6953034 | 3961093 | 2704218 | 97759 | 444381 | 404466 | 248629 | 877729 |
| Podregion (Subregion) tycki | 31544631 | 27172991 | 14813576 | 365514 | 1070027 | 782021 | 22066 | 937455 |
| Powiaty: <i>Powiats:</i> | | | | | | | | |
| bieruńsko-lędziński .. | 4067342 | 3799775 | 869150 | 137627 | 73469 | 5963 | 2332 | 7465 |
| mikołowski | 6193468 | 5391938 | 968364 | 68601 | 335895 | 112244 | 19545 | 134563 |
| pszczyński | 6675887 | 5423618 | 1228366 | 75021 | 295493 | 89397 | 189 | 165848 |
| Miasto na prawach powiatu: <i>City with powiat status:</i> | | | | | | | | |
| Tychy | 14607934 | 12557660 | 11747696 | 84265 | 365170 | 574417 | - | 629579 |

^a Dane dotyczą podmiotów gospodarczych, w których liczba pracujących przekracza 9 osób; podziału środków trwałych według sekcji PKD 2007 dokonano zgodnie z siedzibą jednostki lokalnej rodzaju działalności.

^a Data concern economic entities employing more than 9 persons; the division of fixed assets by the PKD 2007 sections was made according to the seat of local kind-of-activity unit.

DZIAŁ XV

RACHUNKI REGIONALNE

Uwagi ogólne

1. **Rachunki regionalne** opracowano zgodnie z zasadami „Europejskiego Systemu Rachunków (ESA 2010)” wprowadzonego rozporządzeniem Parlamentu Europejskiego i Rady (UE) nr 549/2013 z dnia 21 V 2013 r. w sprawie europejskiego systemu rachunków narodowych i regionalnych w Unii Europejskiej (Dz. Urz. UE L 174 z 26.06.2013 r.), który zastąpił obowiązujący do 31 VIII 2014 r. „Europejski System Rachunków Narodowych i Regionalnych (ESA 1995)”.

2. W systemie rachunków regionalnych dla każdego województwa zestawiane są: rachunek produkcji i rachunek tworzenia dochodów według sektorów instytucjonalnych i rodzajów działalności oraz rachunek podziału pierwotnego dochodów i rachunek podziału wtórnego dochodów w sektorze gospodarstw domowych. Dla podregionów obliczane są: produkt krajowy brutto (PKB) i wartość dodana brutto (WDB) według grup rodzajów działalności.

3. Grupowanie danych według województw i podregionów w podziale na rodzaje działalności według Polskiej Klasyfikacji Działalności zostało dokonane **metodą jednostek lokalnych rodzaju działalności**, tj. według siedziby i podstawowego rodzaju działalności jednostki lokalnej przedsiębiorstwa.

4. W rachunkach regionalnych uwzględnia się szacunek „szarej gospodarki” oraz działalności nielegalnej. Szara gospodarka obejmuje legalną produkcję ukrytą szacowaną dla zarejestrowanych podmiotów gospodarczych z liczbą pracujących do 9 osób (niezależnie od szczególnej formy prawnej), z liczbą pracujących od 10 do 49 osób w sektorze prywatnym (bez spółdzielni) oraz osób fizycznych z tytułu wykonywania pracy nierejestrowanej, głównie w działalności usługowej (w tym osób świadczących usługi seksualne).

CHAPTER XV

REGIONAL ACCOUNTS

General notes

1. **Regional accounts** were compiled according to the principles of the European System of Accounts (the ESA 2010), introduced by Regulation No 549/2013 of the European Parliament and of the Council (EU) of 21 V 2013 on the European system of national and regional accounts in the European Union (Official Journal of the EU L 174, 26.06.2013) which replaced the European System of National and Regional Accounts (the ESA 1995), applied up to 31 VIII 2014.

2. The following accounts are compiled in the regional accounts system for each voivodship: the production account and the generation of income account by institutional sectors and kind of activity as well as the allocation of primary income account and the secondary distribution of income account in the households sector. The following categories are calculated for subregions: gross domestic product (GDP) and gross value added (GVA) by kind-of-activity groups.

3. Data grouping by voivodships and subregions according to kind of activity of the Polish Classification of Activities was conducted applying the **local kind-of-activity unit method**, i.e. by the place of residence and main kind of activity of the local unit of the enterprise.

4. The estimation of the “**hidden economy**” and illegal activity is included in the regional accounts. Hidden economy covers the legal concealed production for registered economic entities employing up to 9 persons (irrespective of the specific legal form), employing from 10 to 49 persons in private sector (excluding cooperatives) as well as natural persons engaged in non-registered work, primarily within the service activity (including people providing sexual services).

W ramach działalności nielegalnej ujęto szacunki dotyczące działalności osób czerpiących korzyści majątkowe z tytułu świadczenia usług prostytucji przez inne osoby, produkcji i handlu narkotykami oraz przemytu papierosów.

5. Dane z rachunków regionalnych za lata 2010-2011 zostały zmienione w stosunku do wcześniej opublikowanych z tytułu wdrożenia Metodologii ESA 2010, przyjęcia zaleceń Komisji Europejskiej oraz aktualizacji danych źródłowych i poszerzenia zakresu danych administracyjnych zastosowanych w obliczeniach.

Kluczowe zmiany wprowadzone przez ESA 2010 mające wpływ na kategorie obliczane w rachunkach regionalnych dotyczą:

- 1) rejestrowania w nakładach brutto na środki trwałe, a nie w zużyciu pośrednim, wydatków na prace badawczo-rozwojowe i wydatków na małe narzędzia we wszystkich sektorach instytucjonalnych oraz wydatków na systemy uzbrojenia w sektorze instytucji rządowych i samorządowych,
- 2) uwzględnienia w nadwyżce operacyjnej brutto wyceny produkcji na własne cele finalne dla producentów rynkowych,
- 3) alokacji części produkcji globalnej banku centralnego – Narodowego Banku Polskiego, tj. prowizji i opłat, z sektora instytucji finansowych do zużycia pośredniego pozostałych sektorów instytucjonalnych,
- 4) uszczegółowienia kryteriów klasyfikacji jednostek publicznych do sektora instytucji rządowych i samorządowych,
- 5) uwzględnienia szacunku produkcji globalnej jednostek pomocniczych.

Kluczowe zmiany wynikające z zaleceń Komisji Europejskiej dotyczą:

- 1) doprecyzowania metody obliczania produkcji globalnej sektora instytucji rządowych i samorządowych, sektora instytucji finansowych (zakłady ubezpieczeń i otwarte fundusze emerytalne – OFE) oraz sektora instytucji niekomercyjnych działających na rzecz gospodarstw domowych,
- 2) uwzględnienia działalności nielegalnej w zakresie prostytucji (działalność sutenerska), produkcji i handlu narkotykami oraz przemytu papierosów.

Within illegal activities there were included estimations concerning activity of people deriving profits from exploiting prostitution, production and trade of drugs as well as smuggling of cigarettes.

5. Data from the regional accounts for the years 2010-2011 were changed in relation to previously published data on account of implementing the ESA 2010 methodology, applying the European Commission's recommendations as well as updating source data and extending the range of administrative data applied in the calculations.

Key changes introduced by the ESA 2010, influencing categories compiled in the regional accounts concern:

- 1) *registration in the gross fixed capital formation, not in the intermediate consumption, of research and development expenditure and small tools expenditure in all institutional sectors and weapon systems expenditure in the general government sector,*
- 2) *inclusion of the valuation of the output for own final use for market producers in the gross operating surplus,*
- 3) *allocation of part of the output of the central bank – the National Bank of Poland, i.e. commission and fee, from the financial corporations sector to the intermediate consumption of other institutional sectors,*
- 4) *clarification of classification criteria of public units to the general government sector,*
- 5) *inclusion of estimate of the ancillary units' output.*

Key changes resulting from the European Commission's recommendations concern:

- 1) *clarification of methods of calculating output of the general government sector, the financial corporations sector (insurance companies, open pension funds) and the non-profit institutions serving households sector,*
- 2) *including illegal activity in the scope of prostitution (pimp's activity), production and trade of drugs and smuggling of cigarettes.*

6. Szczegółowy opis zmian wprowadzonych do rachunków narodowych znajduje się w notatce informacyjnej GUS: „Wdrożenie Europejskiego Systemu Rachunków Narodowych i Regionalnych w Unii Europejskiej – ESA 2010 do polskich rachunków narodowych. Zmiany metodologiczne oraz ich wpływ na główne agregaty makroekonomiczne” z dnia 29 IX 2014 r., dostępnej na stronie <http://stat.gov.pl/obszary-tematyczne/rachunki-narodowe/>.

7. Wyjaśnienia dotyczące rachunków regionalnych (uwagi metodyczne oraz podstawowe pojęcia) zamieszczono w publikacji „Produkt krajowy brutto – Rachunki regionalne w 2012 r.”.

6. Detailed description of the changes, implemented in the national accounts, can be found in the CSO news release „Wdrożenie Europejskiego Systemu Rachunków Narodowych i Regionalnych w Unii Europejskiej – ESA 2010 do polskich rachunków narodowych. Zmiany metodologiczne oraz ich wpływ na główne agregaty makroekonomiczne” of 29 IX 2014, available at <http://stat.gov.pl/obszary-tematyczne/rachunki-narodowe/>.

7. Explanations concerning regional accounts (methodological notes and basic concepts) are placed in the publication “Gross Domestic Product – Regional Accounts in 2012”.

TABL. 1 (87). PRODUKT KRAJOWY BRUTTO (ceny bieżące)
GROSS DOMESTIC PRODUCT (current prices)

| WYSZCZEGÓLNIENIE SPECIFICATION | Ogółem Total | | | Na 1 mieszkańca Per capita | | |
|-----------------------------------|-----------------------|-------------|---------------------------|-------------------------------|------------------------------|---|
| | w mln zł in mln zł | w % in % | w odsetkach in percent | w zł in zł | Polska = 100 Poland = 100 | województwo = = 100 voivodship = = 100 |
| WOJEWÓDZTWO 2010 | 184964 | 12,9 | 100,0 | 39884 | 106,9 | 100,0 |
| VOIVODSHIP 2011 | 200468 | 12,9 | 100,0 | 43298 | 107,4 | 100,0 |
| 2012 | 205025 | 12,7 | 100,0 | 44372 | 105,8 | 100,0 |
| Podregiony: Subregions: | | | | | | |
| bielski 2010 | 24531 | 1,7 | 13,3 | 37174 | 99,6 | 93,2 |
| 2011 | 26494 | 1,7 | 13,2 | 40056 | 99,3 | 92,5 |
| 2012 | 27812 | 1,7 | 13,6 | 41956 | 100,1 | 94,6 |
| bytomski 2010 | 12990 | 0,9 | 7,0 | 28787 | 77,1 | 72,2 |
| 2011 | 13716 | 0,9 | 6,8 | 30474 | 75,6 | 70,4 |
| 2012 | 14029 | 0,9 | 6,8 | 31253 | 74,5 | 70,4 |
| częstochoowski 2010 | 16600 | 1,2 | 9,0 | 31253 | 83,7 | 78,4 |
| 2011 | 18091 | 1,2 | 9,0 | 34134 | 84,6 | 78,8 |
| 2012 | 18701 | 1,2 | 9,1 | 35384 | 84,4 | 79,7 |
| gliwicki 2010 | 21252 | 1,5 | 11,5 | 43829 | 117,4 | 109,9 |
| 2011 | 22738 | 1,5 | 11,3 | 47046 | 116,7 | 108,7 |
| 2012 | 24181 | 1,5 | 11,8 | 50226 | 119,8 | 113,2 |
| katowicki 2010 | 39236 | 2,7 | 21,2 | 51125 | 137,0 | 128,2 |
| 2011 | 42776 | 2,8 | 21,3 | 55993 | 138,9 | 129,3 |
| 2012 | 43406 | 2,7 | 21,2 | 57116 | 136,2 | 128,7 |
| rybnicki 2010 | 23281 | 1,6 | 12,6 | 36379 | 97,5 | 91,2 |
| 2011 | 25817 | 1,7 | 12,9 | 40336 | 100,0 | 93,2 |
| 2012 | 25601 | 1,6 | 12,5 | 40009 | 95,4 | 90,2 |
| sosnowiecki 2010 | 25390 | 1,8 | 13,7 | 35527 | 95,2 | 89,1 |
| 2011 | 27267 | 1,8 | 13,6 | 38319 | 95,0 | 88,5 |
| 2012 | 27960 | 1,7 | 13,6 | 39469 | 94,1 | 89,0 |
| tyski 2010 | 21685 | 1,5 | 11,7 | 55846 | 149,7 | 140,0 |
| 2011 | 23568 | 1,5 | 11,8 | 60496 | 150,0 | 139,7 |
| 2012 | 23335 | 1,4 | 11,4 | 59733 | 142,4 | 134,6 |

TABL. 2 (88). WARTOŚĆ DODANA BRUTTO WEDŁUG RODZAJÓW DZIAŁALNOŚCI (ceny bieżące)
GROSS VALUE ADDED BY KIND OF ACTIVITY (current prices)

| WYSZCZEGÓLNIENIE SPECIFICATION | Ogółem Total | Rolnictwo, leśnictwo, łowiectwo i rybactwo Agriculture, forestry and fishing | Przemysł Industry | Budownictwo Construction | Handel; naprawa pojazdów samocho- dowych ^Δ ; transport i gospodarka magazynowa; zakwaterowanie i gastronomia ^Δ ; informacja i komunikacja Trade; repair of motor vehicles ^Δ ; transportation and storage; accommodation and catering ^Δ ; information and communi- cation | Działalność finansowa i ubezpiecze- niowa; obsługa rynku nierucho- mości ^Δ Financial and insuran- ce activities; real estate activities | Pozostałe usługi Other services |
|-----------------------------------|-----------------|--|----------------------|-----------------------------|---|--|--|
| | | | | | | | |
| WOJEWÓDZTWO 2010 | 162901 | 1250 | 56574 | 13053 | 43837 | 12773 | 35413 |
| VOIVODSHIP 2011 | 176214 | 1490 | 63324 | 14062 | 45601 | 14213 | 37524 |
| 2012 | 181676 | 1619 | 63853 | 14289 | 49462 | 13346 | 39107 |
| Podregiony: Subregions: | | | | | | | |
| bielski 2010 | 21605 | 197 | 7283 | 1639 | 6011 | 1748 | 4727 |
| 2011 | 23289 | 235 | 7830 | 1846 | 6457 | 1847 | 5073 |
| 2012 | 24645 | 255 | 8315 | 1962 | 7045 | 1746 | 5322 |
| bytomski 2010 | 11440 | 122 | 2832 | 1001 | 3314 | 1193 | 2978 |
| 2011 | 12057 | 145 | 3063 | 1020 | 3430 | 1317 | 3082 |
| 2012 | 12431 | 157 | 3349 | 1035 | 3555 | 1087 | 3248 |
| częstochowski 2010 | 14620 | 379 | 4401 | 1199 | 3826 | 1267 | 3548 |
| 2011 | 15902 | 451 | 4908 | 1276 | 4178 | 1366 | 3723 |
| 2012 | 16571 | 490 | 4903 | 1381 | 4622 | 1316 | 3859 |
| gliwicki 2010 | 18717 | 90 | 7034 | 1460 | 4672 | 1210 | 4251 |
| 2011 | 19987 | 107 | 7726 | 1527 | 4781 | 1283 | 4564 |
| 2012 | 21427 | 116 | 8206 | 1650 | 5494 | 1183 | 4778 |
| katowicki 2010 | 34556 | 17 | 7808 | 3340 | 11396 | 3119 | 8876 |
| 2011 | 37601 | 20 | 9111 | 3617 | 11638 | 3724 | 9490 |
| 2012 | 38463 | 21 | 9170 | 3257 | 12503 | 3631 | 9880 |
| rybnicki 2010 | 20504 | 154 | 9306 | 1370 | 4385 | 1485 | 3804 |
| 2011 | 22693 | 183 | 10768 | 1536 | 4609 | 1606 | 3991 |
| 2012 | 22686 | 199 | 10334 | 1677 | 4886 | 1415 | 4175 |
| sosnowiecki 2010 | 22361 | 198 | 7396 | 1859 | 6598 | 1716 | 4594 |
| 2011 | 23969 | 236 | 8266 | 2012 | 6725 | 1880 | 4850 |
| 2012 | 24776 | 256 | 8454 | 2046 | 7192 | 1774 | 5053 |
| tyski 2010 | 19098 | 95 | 10513 | 1186 | 3636 | 1034 | 2634 |
| 2011 | 20717 | 113 | 11652 | 1227 | 3784 | 1190 | 2751 |
| 2012 | 20677 | 123 | 11121 | 1282 | 4165 | 1195 | 2792 |

DZIAŁ XVI

PODMIOTY GOSPODARKI NARODOWEJ

Uwagi ogólne

1. Prezentowane dane dotyczą podmiotów gospodarki narodowej zarejestrowanych w rejestrze REGON województwa śląskiego i obejmują osoby prawne, jednostki organizacyjne niemające osobowości prawnej oraz osoby fizyczne prowadzące działalność gospodarczą, zaklasyfikowane do poszczególnych sekcji PKD 2007 według przeważającego rodzaju działalności.

Krajowy rejestr urzędowy podmiotów gospodarki narodowej REGON jest rejestrem administracyjnym prowadzonym przez Prezesa GUS. Zasady prowadzenia rejestru określają przepisy ustawy z dnia 29 czerwca 1995 r. o statystyce publicznej (tekst jednolity Dz. U. 2012, poz. 591, z późniejszymi zmianami) oraz przepisy rozporządzenia Rady Ministrów z dnia 27 lipca 1999 r. w sprawie sposobu i metodologii prowadzenia i aktualizacji rejestru podmiotów gospodarki narodowej, w tym wzorów wniosków, ankiet i zaświadczeń, oraz szczegółowych warunków i trybu współdziałania służb statystyki publicznej z innymi organami prowadzącymi urzędowe rejestry i systemy informacyjne administracji publicznej (Dz. U. Nr 69, poz. 763 z późniejszymi zmianami).

CHAPTER XVI

ENTITIES OF THE NATIONAL ECONOMY

General notes

1. Presented data concern entities of the national economy recorded in the REGON register in the Śląskie Voivodship and include legal persons, organizational entities without legal personality and natural persons conducting economic activity, classified into particular sections of the PKD 2007 according to the predominant kind of activity.

The National Official Business Register REGON is an administrative register held by the President of the CSO. The rules for running the register are defined by the Law dated 29 June 1995 on Official Statistics (uniform text Journal of Laws 2012, item 591, with later amendments) and the provisions of the Regulation of the Council of Ministers dated 27 July 1999 on the Mode and methodology of running and updating the business register, including application, questionnaires and certificate specimens, as well as detailed conditions and mode of cooperation of official statistics services with other bodies running official registers and information systems in public administration (Journal of Laws No. 69, item 763, with later amendments).

TABL. 1 (89). **PODMIOTY GOSPODARKI NARODOWEJ^a W REJESTRZE REGON W 2013 R.**

Stan w dniu 31 XII

ENTITIES OF THE NATIONAL ECONOMY^a IN THE REGON REGISTER IN 2013

As of 31 XII

| WYSZCZEGÓLNIENIE SPECIFICATION gmina miejska <i>urban gmina</i> gmina miejsko-wiejska <i>urban-rural gmina</i> w tym miasto <i>of which city</i> gmina wiejska <i>rural gmina</i> | Ogółem <i>Grand total</i> | Sektor publiczny <i>Public sector</i> | Sektor prywatny <i>Private sector</i> | Z liczby ogółem <i>Of grand total</i> | | | | | | | osoby fizyczne prowadzące działalność gospodarczą <i>natural persons conducting economic activity</i> |
|--|------------------------------|---|--|---|--|-------------|---|-------------------------------------|-----------------------|---|--|
| | | | | osoby prawne i jednostki organizacyjne niemające osobowości prawnej <i>legal persons and organizational entities without legal personality</i> | | | | | | | |
| | | | | razem <i>total</i> | w tym <i>of which</i> | | | | | fundacje, stowarzyszenia i organizacje społeczne <i>foundations, associations and social organizations</i> | |
| | | | | | spółki handlowe <i>commercial companies</i> | | spółki cywilne <i>civil law partnerships</i> | spółdzielnie <i>cooperatives</i> | razem <i>total</i> | | |
| | razem <i>total</i> | w tym z udziałem kapitału zagranicznego <i>of which with foreign capital participation</i> | | | | | | | | | |
| WOJEWÓDZTWO VOIVODSHIP | 460350 | 16179 | 444171 | 122047 | 40760 | 6428 | 36084 | 1148 | 10649 | 338303 | |
| PODREGION (SUBREGION) | | | | | | | | | | | |
| BIELSKI | 74786 | 1991 | 72795 | 17656 | 5909 | 1173 | 5659 | 214 | 1849 | 57130 | |
| Powiat bielski | 16475 | 414 | 16061 | 3019 | 860 | 112 | 1078 | 40 | 295 | 13456 | |
| Gmina miejska: Szczyrk | 980 | 15 | 965 | 157 | 36 | 7 | 57 | – | 34 | 823 | |
| Gminy miejsko-wiejskie: | | | | | | | | | | | |
| Czechowice-Dziedzice | 4255 | 214 | 4041 | 1138 | 286 | 42 | 407 | 11 | 66 | 3117 | |
| w tym miasto | 3553 | 199 | 3354 | 1036 | 265 | 40 | 367 | 9 | 52 | 2517 | |
| Wilamowice | 1336 | 25 | 1311 | 200 | 52 | 2 | 68 | 6 | 31 | 1136 | |
| w tym miasto | 307 | 13 | 294 | 68 | 20 | 1 | 17 | 3 | 10 | 239 | |
| Gminy wiejskie: | | | | | | | | | | | |
| Bestwina | 1045 | 23 | 1022 | 179 | 51 | 6 | 67 | 6 | 19 | 866 | |
| Buczkowice | 1164 | 33 | 1131 | 179 | 62 | 7 | 50 | 1 | 20 | 985 | |
| Jasienica | 2274 | 35 | 2239 | 349 | 120 | 14 | 113 | 6 | 46 | 1925 | |
| Jaworze | 1094 | 16 | 1078 | 202 | 74 | 15 | 74 | 1 | 14 | 892 | |
| Kozy | 1462 | 14 | 1448 | 173 | 53 | 6 | 70 | 3 | 20 | 1289 | |
| Porąbka | 1271 | 19 | 1252 | 204 | 48 | 2 | 93 | 3 | 20 | 1067 | |
| Wilkowice | 1594 | 20 | 1574 | 238 | 78 | 11 | 79 | 3 | 25 | 1356 | |
| Powiat cieszyński | 19262 | 509 | 18753 | 4524 | 1389 | 390 | 1523 | 65 | 531 | 14738 | |
| Gminy miejskie: | | | | | | | | | | | |
| Cieszyn | 5338 | 215 | 5123 | 1913 | 623 | 253 | 695 | 20 | 169 | 3425 | |
| Ustroń | 2381 | 47 | 2334 | 571 | 213 | 42 | 168 | 11 | 60 | 1810 | |
| Wisła | 1741 | 34 | 1707 | 346 | 94 | 18 | 132 | 3 | 45 | 1395 | |
| Gminy miejsko-wiejskie: | | | | | | | | | | | |
| Skoczów | 2662 | 74 | 2588 | 587 | 167 | 34 | 183 | 11 | 85 | 2075 | |
| w tym miasto | 1596 | 50 | 1546 | 426 | 122 | 27 | 138 | 9 | 56 | 1170 | |
| Strumień | 977 | 25 | 952 | 164 | 42 | 5 | 58 | 3 | 22 | 813 | |
| w tym miasto | 317 | 10 | 307 | 70 | 21 | 1 | 24 | 2 | 8 | 247 | |

^a Bez osób prowadzących gospodarstwa indywidualne w rolnictwie.^a Excluding persons tending private farms in agriculture.

TABL. 1 (89). PODMIOTY GOSPODARKI NARODOWEJ^a W REJESTRZE REGON W 2013 R. (cd.)

Stan w dniu 31 XII

ENTITIES OF THE NATIONAL ECONOMY^a IN THE REGON REGISTER IN 2013 (cont.)

As of 31 XII

| WYSZCZEGÓLNIENIE SPECIFICATION gmina miejska urban gmina gmina miejsko-wiejska urban-rural gmina w tym miasto of which city gmina wiejska rural gmina | Ogółem Grand total | Sektor publiczny Public sector | Sektor prywatny Private sector | Z liczby ogółem Of grand total | | | | | | | | |
|--|-----------------------|-----------------------------------|-----------------------------------|--|---|------------|--|-------------|--|------------------------------|---|--|
| | | | | osoby prawne i jednostki organizacyjne niemające osobowości prawnej legal persons and organizational entities without legal personality | | | | | | | osoby fizyczne prowadzące działalność gospodarczą natural persons conducting economic activity | |
| | | | | razem total | w tym of which | | | | | spółdzielnie cooperatives | | fundacje, stowarzyszenia i organizacje społeczne foundations, associations and social organizations |
| | | | | | spółki handlowe commercial companies | | spółki cywilne civil law partnerships | razem total | w tym z udziałem kapitału zagranicznego of which with foreign capital participation | | | |
| PODREGION (SUBREGION) | | | | | | | | | | | | |
| BIELSKI (dok.) (cont.) | | | | | | | | | | | | |
| Powiat cieszyński (dok.) (cont.) | | | | | | | | | | | | |
| Gminy wiejskie: | | | | | | | | | | | | |
| Brenna | 1109 | 16 | 1093 | 168 | 47 | 5 | 60 | 3 | 22 | 941 | | |
| Chybie | 651 | 15 | 636 | 115 | 29 | 3 | 42 | 2 | 13 | 536 | | |
| Dębowiec | 549 | 12 | 537 | 89 | 29 | 5 | 16 | 2 | 20 | 460 | | |
| Goleszów | 1286 | 15 | 1271 | 191 | 64 | 12 | 58 | 3 | 27 | 1095 | | |
| Hażlach | 805 | 15 | 790 | 114 | 20 | 3 | 39 | 1 | 25 | 691 | | |
| Istebna | 956 | 24 | 932 | 151 | 27 | 2 | 45 | 3 | 28 | 805 | | |
| Zebrzydowice .. | 807 | 17 | 790 | 115 | 34 | 8 | 27 | 3 | 15 | 692 | | |
| Powiat żywiecki ... | 13536 | 446 | 13090 | 2615 | 564 | 73 | 812 | 43 | 413 | 10921 | | |
| Gmina miejska: | | | | | | | | | | | | |
| Żywiec | 3839 | 145 | 3694 | 1175 | 310 | 49 | 413 | 14 | 143 | 2664 | | |
| Gminy wiejskie: | | | | | | | | | | | | |
| Czernichów | 693 | 22 | 671 | 114 | 26 | 2 | 27 | 2 | 20 | 579 | | |
| Gilowice | 388 | 15 | 373 | 59 | 6 | – | 11 | 7 | 12 | 329 | | |
| Jeleśnia | 1165 | 41 | 1124 | 197 | 30 | 5 | 60 | 2 | 37 | 968 | | |
| Koszarawa | 159 | 11 | 148 | 31 | 5 | – | 2 | – | 5 | 128 | | |
| Lipowa | 811 | 16 | 795 | 81 | 9 | 1 | 28 | 1 | 18 | 730 | | |
| Łękawica | 251 | 9 | 242 | 49 | 6 | 2 | 13 | – | 16 | 202 | | |
| Łodygowice | 1344 | 29 | 1315 | 164 | 47 | 3 | 50 | 4 | 24 | 1180 | | |
| Milówka | 769 | 24 | 745 | 113 | 16 | – | 28 | 3 | 29 | 656 | | |
| Radziechowy- -Wieprz | 918 | 24 | 894 | 105 | 10 | – | 33 | 2 | 20 | 813 | | |
| Rajcza | 673 | 26 | 647 | 128 | 15 | 1 | 40 | 3 | 23 | 545 | | |
| Ślemień | 319 | 13 | 306 | 42 | 7 | – | 10 | – | 7 | 277 | | |
| Świnna | 597 | 25 | 572 | 99 | 15 | 2 | 30 | – | 16 | 498 | | |
| Ujsoły | 326 | 17 | 309 | 47 | 7 | 1 | 7 | – | 12 | 279 | | |
| Węgierska Górka | 1284 | 29 | 1255 | 211 | 55 | 7 | 60 | 5 | 31 | 1073 | | |
| Miasto na prawach powiatu: | | | | | | | | | | | | |
| City with powiat status: | | | | | | | | | | | | |
| Bielsko-Biała | 25513 | 622 | 24891 | 7498 | 3096 | 598 | 2246 | 66 | 610 | 18015 | | |

^a Bez osób prowadzących gospodarstwa indywidualne w rolnictwie.^a Excluding persons tending private farms in agriculture.

TABL. 1 (89). **PODMIOTY GOSPODARKI NARODOWEJ^a W REJESTRZE REGON W 2013 R. (cd.)**

Stan w dniu 31 XII

ENTITIES OF THE NATIONAL ECONOMY^a IN THE REGON REGISTER IN 2013 (cont.)

As of 31 XII

| WYSZCZEGÓLNIENIE SPECIFICATION | Ogółem Grand total | Sektor publiczny Public sector | Sektor prywatny Private sector | Z liczby ogółem Of grand total | | | | | | | osoby fizyczne prowadzące działalność gospodarczą natural persons conducting economic activity |
|-----------------------------------|-----------------------|--|-----------------------------------|--|---|------------|--|------------------------------|------------|--|---|
| | | | | osoby prawne i jednostki organizacyjne niemające osobowości prawnej legal persons and organizational entities without legal personality | | | | | | | |
| | | | | razem total | w tym of which | | | | | fundacje, stowarzyszenia i organizacje społeczne foundations, associations and social organizations | |
| | | | | | spółki handlowe commercial companies | | spółki cywilne civil law partnerships | spółdzielnie cooperatives | | | |
| | razem total | w tym z udziałem kapitału zagranicznego of which with foreign capital participation | | | | | | | | | |
| PODREGION (SUBREGION) | | | | | | | | | | | |
| BYTOMSKI | 41567 | 1980 | 39587 | 12027 | 2997 | 432 | 3801 | 104 | 896 | 29540 | |
| Powiat lubliniecki | 6095 | 217 | 5878 | 1311 | 327 | 50 | 296 | 31 | 183 | 4784 | |
| Gmina miejska: | | | | | | | | | | | |
| Lubliniec | 2322 | 92 | 2230 | 614 | 171 | 27 | 145 | 9 | 59 | 1708 | |
| Gmina miejsko-wiejska: | | | | | | | | | | | |
| Woźniki | 750 | 17 | 733 | 125 | 35 | 2 | 36 | 4 | 18 | 625 | |
| w tym miasto | 340 | 11 | 329 | 66 | 24 | 1 | 13 | 3 | 7 | 274 | |
| Gminy wiejskie: | | | | | | | | | | | |
| Boronów | 248 | 8 | 240 | 41 | 10 | 1 | 12 | 1 | 5 | 207 | |
| Ciasna | 470 | 14 | 456 | 85 | 22 | 4 | 23 | 5 | 14 | 385 | |
| Herby | 551 | 26 | 525 | 140 | 28 | 7 | 25 | 3 | 19 | 411 | |
| Kochanowice .. | 474 | 16 | 458 | 72 | 12 | 2 | 11 | 2 | 15 | 402 | |
| Koszęcin | 916 | 26 | 890 | 151 | 34 | 5 | 34 | 4 | 28 | 765 | |
| Pawonków | 364 | 18 | 346 | 83 | 15 | 2 | 10 | 3 | 25 | 281 | |
| Powiat tarnogórski | 14661 | 414 | 14247 | 3775 | 1158 | 189 | 1404 | 28 | 332 | 10886 | |
| Gminy miejskie: | | | | | | | | | | | |
| Kalety | 669 | 24 | 645 | 146 | 38 | 4 | 36 | 2 | 13 | 523 | |
| Miasteczko Śląskie | 510 | 15 | 495 | 101 | 20 | 1 | 42 | - | 12 | 409 | |
| Radzionków | 1626 | 37 | 1589 | 396 | 125 | 15 | 172 | - | 37 | 1230 | |
| Tarnowskie Góry | 7612 | 202 | 7410 | 2148 | 703 | 124 | 860 | 12 | 140 | 5464 | |
| Gminy wiejskie: | | | | | | | | | | | |
| Krupski Młyn ... | 283 | 33 | 250 | 116 | 14 | 1 | 26 | - | 8 | 167 | |
| Ozarowice | 645 | 11 | 634 | 139 | 48 | 3 | 41 | 1 | 22 | 506 | |
| Świerklaniec ... | 1366 | 33 | 1333 | 266 | 77 | 4 | 97 | 2 | 28 | 1100 | |
| Tworóg | 647 | 22 | 625 | 142 | 30 | 7 | 50 | 4 | 19 | 505 | |
| Zbrosławice | 1303 | 37 | 1266 | 321 | 103 | 30 | 80 | 7 | 53 | 982 | |
| Miasta na prawach powiatu: | | | | | | | | | | | |
| Cities with powiat status: | | | | | | | | | | | |
| Bytom | 16496 | 1114 | 15382 | 5808 | 1171 | 153 | 1746 | 37 | 308 | 10688 | |
| Piekary Śląskie | 4315 | 235 | 4080 | 1133 | 341 | 40 | 355 | 8 | 73 | 3182 | |

^a Bez osób prowadzących gospodarstwa indywidualne w rolnictwie.^a Excluding persons tending private farms in agriculture.

TABL. 1 (89). PODMIOTY GOSPODARKI NARODOWEJ^a W REJESTRZE REGON W 2013 R. (cd.)

Stan w dniu 31 XII

ENTITIES OF THE NATIONAL ECONOMY^a IN THE REGON REGISTER IN 2013 (cont.)

As of 31 XII

| WYSZCZEGÓLNIENIE SPECIFICATION | Ogółem Grand total | Sektor publiczny Public sector | Sektor prywatny Private sector | Z liczby ogółem Of grand total | | | | | | | |
|--|-----------------------|-----------------------------------|-----------------------------------|--|---|------------|--|------------------------------|-------------|--|---|
| | | | | osoby prawne i jednostki organizacyjne niemające osobowości prawnej legal persons and organizational entities without legal personality | | | | | | | osoby fizyczne prowadzące działalność gospodarczą natural persons conducting economic activity |
| | | | | razem total | w tym of which | | | | | fundacje, stowarzyszenia i organizacje społeczne foundations, associations and social organizations | |
| | | | | | spółki handlowe commercial companies | | spółki cywilne civil law partnerships | spółdzielnie cooperatives | razem total | | |
| PODREGION (SUBREGION) CZĘSTOCHOWSKI | 51442 | 1338 | 50104 | 10968 | 3718 | 589 | | | | 2751 | 190 |
| Powiat częstochowski | 10312 | 369 | 9943 | 1775 | 439 | 55 | 380 | 52 | 322 | 8537 | |
| Gminy miejsko-wiejskie: | | | | | | | | | | | |
| Blachownia | 1115 | 38 | 1077 | 201 | 48 | 4 | 40 | 2 | 24 | 914 | |
| w tym miasto | 868 | 34 | 834 | 165 | 32 | 2 | 30 | 2 | 21 | 703 | |
| Koniecpol | 675 | 26 | 649 | 127 | 34 | 2 | 24 | 9 | 20 | 548 | |
| w tym miasto | 513 | 26 | 487 | 105 | 33 | 2 | 19 | 8 | 10 | 408 | |
| Gminy wiejskie: | | | | | | | | | | | |
| Dąbrowa Zielona | 220 | 14 | 206 | 54 | 7 | – | 7 | 5 | 15 | 166 | |
| Janów | 387 | 25 | 362 | 83 | 16 | 1 | 8 | 3 | 19 | 304 | |
| Kamienica Polska | 498 | 14 | 484 | 90 | 42 | 14 | 11 | 2 | 17 | 408 | |
| Kłomnice | 751 | 31 | 720 | 136 | 26 | 2 | 29 | 6 | 32 | 615 | |
| Konopiska | 883 | 26 | 857 | 135 | 39 | 6 | 34 | 2 | 26 | 748 | |
| Kruszyna | 217 | 17 | 200 | 51 | 3 | 1 | 5 | 1 | 17 | 166 | |
| Lelów | 299 | 16 | 283 | 67 | 2 | 1 | 10 | 4 | 19 | 232 | |
| Mstów | 720 | 25 | 695 | 108 | 17 | – | 29 | 1 | 23 | 612 | |
| Mykanów | 1489 | 29 | 1460 | 182 | 43 | 2 | 54 | 4 | 35 | 1307 | |
| Olsztyn | 739 | 20 | 719 | 113 | 42 | 5 | 21 | 3 | 19 | 626 | |
| Poczesna | 1078 | 50 | 1028 | 231 | 80 | 11 | 55 | 5 | 24 | 847 | |
| Przyrów | 232 | 10 | 222 | 51 | 4 | 1 | 18 | 4 | 9 | 181 | |
| Rędziny | 833 | 21 | 812 | 126 | 32 | 4 | 32 | 1 | 18 | 707 | |
| Starcza | 176 | 7 | 169 | 20 | 4 | 1 | 3 | – | 5 | 156 | |
| Powiat kłobucki ... | 7010 | 196 | 6814 | 1166 | 261 | 39 | 317 | 37 | 190 | 5844 | |
| Gminy miejsko-wiejskie: | | | | | | | | | | | |
| Kłobuck | 2148 | 58 | 2090 | 441 | 97 | 19 | 143 | 13 | 47 | 1707 | |
| w tym miasto | 1414 | 44 | 1370 | 330 | 73 | 15 | 104 | 11 | 30 | 1084 | |
| Krzepice | 854 | 20 | 834 | 135 | 30 | 6 | 47 | 6 | 21 | 719 | |
| w tym miasto | 523 | 14 | 509 | 99 | 22 | 3 | 36 | 6 | 13 | 424 | |

^a Bez osób prowadzących gospodarstwa indywidualne w rolnictwie.^a Excluding persons tending private farms in agriculture.

TABL. 1 (89). **PODMIOTY GOSPODARKI NARODOWEJ^a W REJESTRZE REGON W 2013 R. (cd.)**

Stan w dniu 31 XII

ENTITIES OF THE NATIONAL ECONOMY^a IN THE REGON REGISTER IN 2013 (cont.)

As of 31 XII

| WYSZCZEGÓLNIENIE SPECIFICATION gmina miejska urban gmina gmina miejsko-wiejska urban-rural gmina w tym miasto of which city gmina wiejska rural gmina | Ogółem Grand total | Sektor publiczny Public sector | Sektor prywatny Private sector | Z liczby ogółem Of grand total | | | | | | | osoby fizyczne prowadzące działalność gospodarczą natural persons conducting economic activity |
|--|--|-----------------------------------|-----------------------------------|--|---|------------|--|------------------------------|--|--------------|---|
| | | | | osoby prawne i jednostki organizacyjne niemające osobowości prawnej legal persons and organizational entities without legal personality | | | | | | | |
| | | | | razem total | w tym of which | | | | | | |
| | | | | | spółki handlowe commercial companies | | spółki cywilne civil law partnerships | spółdzielnie cooperatives | fundacje, stowarzyszenia i organizacje społeczne foundations, associations and social organizations | | |
| razem total | w tym z udziałem kapitału zagranicznego of which with foreign capital participation | | | | | | | | | | |
| PODREGION (SUBREGION) CZĘSTOCHOWSKI (dok.) (cont.) | | | | | | | | | | | |
| Powiat kłobucki (dok.) (cont.) | | | | | | | | | | | |
| Gminy wiejskie: | | | | | | | | | | | |
| Lipie | 431 | 18 | 413 | 74 | 14 | – | 11 | 3 | 22 | 357 | |
| Miedźno | 534 | 15 | 519 | 60 | 9 | – | 18 | 1 | 11 | 474 | |
| Opatów | 452 | 18 | 434 | 78 | 13 | – | 15 | 3 | 17 | 374 | |
| Panki | 399 | 14 | 385 | 79 | 24 | 4 | 18 | 1 | 13 | 320 | |
| Popów | 471 | 20 | 451 | 85 | 27 | 3 | 20 | 4 | 10 | 386 | |
| Przystajń | 373 | 11 | 362 | 49 | 13 | 2 | 7 | 1 | 12 | 324 | |
| Wręczycza | | | | | | | | | | | |
| Wielka | 1348 | 22 | 1326 | 165 | 34 | 5 | 38 | 5 | 37 | 1183 | |
| Powiat myszkowski | 7296 | 195 | 7101 | 1284 | 330 | 44 | 380 | 26 | 191 | 6012 | |
| Gmina miejska: | | | | | | | | | | | |
| Myszków | 3151 | 114 | 3037 | 641 | 171 | 27 | 200 | 9 | 61 | 2510 | |
| Gminy miejsko-wiejskie: | | | | | | | | | | | |
| Koziegłowy | 1637 | 24 | 1613 | 210 | 42 | 5 | 66 | 3 | 56 | 1427 | |
| w tym miasto | 467 | 12 | 455 | 69 | 14 | – | 26 | 1 | 13 | 398 | |
| Żarki | 891 | 23 | 868 | 129 | 23 | 3 | 35 | 3 | 24 | 762 | |
| w tym miasto | 641 | 20 | 621 | 97 | 18 | 2 | 29 | 2 | 10 | 544 | |
| Gminy wiejskie: | | | | | | | | | | | |
| Niegowa | 451 | 17 | 434 | 85 | 12 | – | 14 | 4 | 21 | 366 | |
| Poraj | 1166 | 17 | 1149 | 219 | 82 | 9 | 65 | 7 | 29 | 947 | |
| Miasto na prawach powiatu: City with powiat status: | | | | | | | | | | | |
| Częstochowa.. | 26824 | 578 | 26246 | 6743 | 2688 | 451 | 1674 | 75 | 775 | 20081 | |

^a Bez osób prowadzących gospodarstwa indywidualne w rolnictwie.^a Excluding persons tending private farms in agriculture.

TABL. 1 (89). PODMIOTY GOSPODARKI NARODOWEJ^a W REJESTRZE REGON W 2013 R. (cd.)

Stan w dniu 31 XII

ENTITIES OF THE NATIONAL ECONOMY^a IN THE REGON REGISTER IN 2013 (cont.)

As of 31 XII

| WYSZCZEGÓLNIENIE SPECIFICATION gmina miejska urban gmina gmina miejsko-wiejska urban-rural gmina w tym miasto of which city gmina wiejska rural gmina | Ogółem Grand total | Sektor publiczny Public sector | Sektor prywatny Private sector | Z liczby ogółem Of grand total | | | | | | | |
|--|--|-----------------------------------|-----------------------------------|--|---|-------------|--|------------------------------|--|--------------|---|
| | | | | osoby prawne i jednostki organizacyjne niemające osobowości prawnej legal persons and organizational entities without legal personality | | | | | | | osoby fizyczne prowadzące działalność gospodarczą natural persons conducting economic activity |
| | | | | w tym of which | | | | | | | |
| | | | | razem total | spółki handlowe commercial companies | | spółki cywilne civil law partnerships | spółdzielnie cooperatives | fundacje, stowarzyszenia i organizacje społeczne foundations, associations and social organizations | | |
| razem total | w tym z udziałem kapitału zagranicznego of which with foreign capital participation | | | | | | | | | | |
| PODREGION (SUBREGION) | | | | | | | | | | | |
| GLIWICKI | 49538 | 3326 | 46212 | 16669 | 4634 | 739 | 4155 | 78 | 1084 | 32869 | |
| Powiat gliwicki | 8936 | 311 | 8625 | 2176 | 551 | 82 | 602 | 30 | 234 | 6760 | |
| Gminy miejskie: | | | | | | | | | | | |
| Knurów | 2794 | 81 | 2713 | 739 | 165 | 12 | 227 | 6 | 61 | 2055 | |
| Pyskowice | 1545 | 99 | 1446 | 478 | 90 | 16 | 133 | 3 | 26 | 1067 | |
| Gminy miejsko-wiejskie: | | | | | | | | | | | |
| Sośnicowice | 767 | 20 | 747 | 160 | 51 | 11 | 41 | 5 | 19 | 607 | |
| w tym miasto | 187 | 9 | 178 | 60 | 14 | 4 | 18 | 2 | 8 | 127 | |
| Toszek | 595 | 29 | 566 | 178 | 52 | 10 | 32 | 4 | 29 | 417 | |
| w tym miasto | 316 | 24 | 292 | 120 | 35 | 7 | 16 | 2 | 15 | 196 | |
| Gminy wiejskie: | | | | | | | | | | | |
| Gierałtówice | 989 | 20 | 969 | 176 | 57 | 8 | 57 | 1 | 29 | 813 | |
| Pilchowice | 975 | 24 | 951 | 183 | 71 | 8 | 49 | 4 | 19 | 792 | |
| Rudziniec | 864 | 23 | 841 | 172 | 42 | 10 | 51 | 2 | 36 | 692 | |
| Wielowieś | 407 | 15 | 392 | 90 | 23 | 7 | 12 | 5 | 15 | 317 | |
| Miasta na prawach powiatu: | | | | | | | | | | | |
| Cities with powiat status: | | | | | | | | | | | |
| Gliwice | 24021 | 1406 | 22615 | 8716 | 2883 | 487 | 2286 | 35 | 536 | 15305 | |
| Zabrze | 16581 | 1609 | 14972 | 5777 | 1200 | 170 | 1267 | 13 | 314 | 10804 | |
| PODREGION (SUBREGION) | | | | | | | | | | | |
| KATOWICKI | 83596 | 2990 | 80606 | 27103 | 11980 | 1785 | 6858 | 179 | 2091 | 56493 | |
| Miasta na prawach powiatu: | | | | | | | | | | | |
| Cities with powiat status: | | | | | | | | | | | |
| Chorzów | 11219 | 534 | 10685 | 3112 | 1149 | 170 | 851 | 23 | 233 | 8107 | |
| Katowice | 45073 | 1457 | 43616 | 17241 | 8685 | 1318 | 3776 | 106 | 1330 | 27832 | |
| Mysłowice | 7038 | 173 | 6865 | 1836 | 664 | 87 | 616 | 18 | 126 | 5202 | |
| Ruda Śląska ... | 9859 | 414 | 9445 | 2398 | 701 | 105 | 802 | 13 | 205 | 7461 | |
| Siemianowice Śląskie | 6491 | 231 | 6260 | 1553 | 518 | 70 | 532 | 11 | 116 | 4938 | |
| Świętochłowice | 3916 | 181 | 3735 | 963 | 263 | 35 | 281 | 8 | 81 | 2953 | |

^a Bez osób prowadzących gospodarstwa indywidualne w rolnictwie.^a Excluding persons tending private farms in agriculture.

TABL. 1 (89). **PODMIOTY GOSPODARKI NARODOWEJ^a W REJESTRZE REGON W 2013 R. (cd.)**

Stan w dniu 31 XII

ENTITIES OF THE NATIONAL ECONOMY^a IN THE REGON REGISTER IN 2013 (cont.)

As of 31 XII

| WYSZCZEGÓLNIENIE SPECIFICATION gmina miejska urban gmina gmina miejsko-wiejska urban-rural gmina w tym miasto of which city gmina wiejska rural gmina | Ogółem Grand total | Sektor publiczny Public sector | Sektor prywatny Private sector | Z liczby ogółem Of grand total | | | | | | | osoby fizyczne prowadzące działalność gospodarczą natural persons conducting economic activity |
|--|--|-----------------------------------|-----------------------------------|--|---|------------|--|------------------------------|--|--------------|---|
| | | | | osoby prawne i jednostki organizacyjne niemające osobowości prawnej legal persons and organizational entities without legal personality | | | | | | | |
| | | | | razem total | w tym of which | | | | | | |
| | | | | | spółki handlowe commercial companies | | spółki cywilne civil law partnerships | spółdzielnie cooperatives | fundacje, stowarzyszenia i organizacje społeczne foundations, associations and social organizations | | |
| razem total | w tym z udziałem kapitału zagranicznego of which with foreign capital participation | | | | | | | | | | |
| PODREGION (SUBREGION) | | | | | | | | | | | |
| RYBNICKI | 49778 | 1643 | 48135 | 12017 | 3442 | 475 | 4037 | 124 | 1244 | 37761 | |
| Powiat raciborski | 8618 | 472 | 8146 | 2535 | 661 | 141 | 663 | 41 | 263 | 6083 | |
| Gmina miejska: Racibórz | 5380 | 288 | 5092 | 1775 | 511 | 96 | 496 | 15 | 129 | 3605 | |
| Gminy miejsko-wiejskie: | | | | | | | | | | | |
| Krzanowice | 267 | 17 | 250 | 64 | 9 | 2 | 12 | 4 | 14 | 203 | |
| w tym miasto | 107 | 11 | 96 | 37 | 7 | 1 | 7 | 3 | 5 | 70 | |
| Kuźnia Raciborska ... | 733 | 56 | 677 | 179 | 34 | 13 | 38 | 1 | 29 | 554 | |
| w tym miasto | 366 | 47 | 319 | 117 | 25 | 10 | 20 | 1 | 12 | 249 | |
| Gminy wiejskie: | | | | | | | | | | | |
| Kornowac | 357 | 17 | 340 | 74 | 8 | 1 | 26 | – | 12 | 283 | |
| Krzyżanowice .. | 769 | 30 | 739 | 159 | 36 | 16 | 42 | 7 | 23 | 610 | |
| Nędza | 406 | 21 | 385 | 80 | 12 | 2 | 24 | 1 | 15 | 326 | |
| Pietrowice Wielkie | 397 | 19 | 378 | 119 | 45 | 10 | 12 | 11 | 21 | 278 | |
| Rudnik | 309 | 24 | 285 | 85 | 6 | 1 | 13 | 2 | 20 | 224 | |
| Powiat rybnicki ... | 5268 | 164 | 5104 | 961 | 196 | 26 | 319 | 8 | 128 | 4307 | |
| Gmina miejsko-wiejska: | | | | | | | | | | | |
| Czerwionka-Leszczyny ... | 2635 | 102 | 2533 | 527 | 101 | 10 | 151 | 5 | 57 | 2108 | |
| w tym miasto | 1635 | 94 | 1541 | 390 | 66 | 5 | 102 | 3 | 38 | 1245 | |
| Gminy wiejskie: | | | | | | | | | | | |
| Gaszowice | 707 | 15 | 692 | 104 | 26 | 4 | 35 | – | 22 | 603 | |
| Jejkowice | 336 | 7 | 329 | 59 | 11 | 2 | 26 | 1 | 9 | 277 | |
| Lyski | 689 | 23 | 666 | 133 | 23 | 5 | 48 | – | 25 | 556 | |
| Świerklany | 901 | 17 | 884 | 138 | 35 | 5 | 59 | 2 | 15 | 763 | |

^a Bez osób prowadzących gospodarstwa indywidualne w rolnictwie.^a Excluding persons tending private farms in agriculture.

TABL. 1 (89). PODMIOTY GOSPODARKI NARODOWEJ^a W REJESTRZE REGON W 2013 R. (cd.)

Stan w dniu 31 XII

ENTITIES OF THE NATIONAL ECONOMY^a IN THE REGON REGISTER IN 2013 (cont.)

As of 31 XII

| WYSZCZEGÓLNIENIE SPECIFICATION | Ogółem Grand total | Sektor publiczny Public sector | Sektor prywatny Private sector | Z liczby ogółem Of grand total | | | | | | | osoby fizyczne prowadzące działalność gospodarczą natural persons conducting economic activity | | |
|--|-----------------------|-----------------------------------|-----------------------------------|--|---|------------|--|-------------|-------------|--|---|------------------------------|--|
| | | | | osoby prawne i jednostki organizacyjne niemające osobowości prawnej legal persons and organizational entities without legal personality | | | | | | | | | |
| | | | | razem total | w tym of which | | | | | spółki cywilne civil law partnerships | | spółdzielnie cooperatives | fundacje, stowarzyszenia i organizacje społeczne foundations, associations and social organizations |
| | | | | | spółki handlowe commercial companies | | w tym z udziałem kapitału zagranicznego of which with foreign capital participation | razem total | razem total | | | | |
| PODREGION (SUBREGION) RYBNICKI (dok.) (cont.) | | | | | | | | | | | | | |
| Powiat wodzisławski | 10952 | 376 | 10576 | 2307 | 613 | 87 | 802 | 30 | 255 | 8645 | | | |
| Gminy miejskie: | | | | | | | | | | | | | |
| Pszów | 808 | 19 | 789 | 139 | 28 | 3 | 55 | – | 18 | 669 | | | |
| Radlin | 1197 | 26 | 1171 | 245 | 73 | 19 | 83 | 3 | 32 | 952 | | | |
| Rydułtowy | 1363 | 28 | 1335 | 282 | 87 | 8 | 93 | 4 | 36 | 1081 | | | |
| Wodzisław Śląski | 4034 | 204 | 3830 | 1075 | 304 | 41 | 366 | 11 | 95 | 2959 | | | |
| Gminy wiejskie: | | | | | | | | | | | | | |
| Godów | 850 | 24 | 826 | 135 | 30 | 5 | 49 | 2 | 16 | 715 | | | |
| Gończyce | 1415 | 33 | 1382 | 198 | 47 | 9 | 64 | 5 | 29 | 1217 | | | |
| Lubomia | 454 | 15 | 439 | 82 | 18 | 1 | 24 | 2 | 12 | 372 | | | |
| Marklowice | 353 | 10 | 343 | 61 | 12 | – | 23 | – | 10 | 292 | | | |
| Mszana | 478 | 17 | 461 | 90 | 14 | 1 | 45 | 3 | 7 | 388 | | | |
| Miasta na prawach powiatu: Cities with powiat status: | | | | | | | | | | | | | |
| Jastrzębie-Zdrój | 5975 | 239 | 5736 | 1508 | 346 | 30 | 536 | 9 | 180 | 4467 | | | |
| Rybnik | 13604 | 281 | 13323 | 3455 | 1210 | 129 | 1229 | 27 | 291 | 10149 | | | |
| Żory | 5361 | 111 | 5250 | 1251 | 416 | 62 | 488 | 9 | 127 | 4110 | | | |
| PODREGION (SUBREGION) SOSNOWIECKI | 71249 | 1928 | 69321 | 16454 | 4835 | 687 | 5803 | 166 | 1306 | 54795 | | | |
| Powiat będziński | 15950 | 539 | 15411 | 3701 | 1033 | 132 | 1241 | 42 | 318 | 12249 | | | |
| Gminy miejskie: | | | | | | | | | | | | | |
| Będzin | 6843 | 214 | 6629 | 1721 | 498 | 56 | 540 | 10 | 139 | 5122 | | | |
| Czeladź | 3258 | 195 | 3063 | 885 | 264 | 40 | 305 | 7 | 46 | 2373 | | | |
| Sławków | 659 | 19 | 640 | 136 | 41 | 12 | 37 | 2 | 14 | 523 | | | |
| Wojkowice | 847 | 26 | 821 | 213 | 46 | 1 | 69 | 3 | 14 | 634 | | | |
| Gmina miejsko-wiejska: | | | | | | | | | | | | | |
| Siewierz | 1348 | 30 | 1318 | 267 | 83 | 12 | 88 | 11 | 33 | 1081 | | | |
| w tym miasto | 713 | 18 | 695 | 164 | 51 | 9 | 55 | 5 | 19 | 549 | | | |
| Gminy wiejskie: | | | | | | | | | | | | | |
| Bobrowniki | 1124 | 22 | 1102 | 197 | 50 | 5 | 72 | 3 | 30 | 927 | | | |
| Mierzęcice | 665 | 17 | 648 | 111 | 17 | 1 | 47 | 4 | 17 | 554 | | | |
| Psary | 1206 | 16 | 1190 | 171 | 34 | 5 | 83 | 2 | 25 | 1035 | | | |

^a Bez osób prowadzących gospodarstwa indywidualne w rolnictwie.^a Excluding persons tending private farms in agriculture.

TABL. 1 (89). **PODMIOTY GOSPODARKI NARODOWEJ^a W REJESTRZE REGON W 2013 R. (cd.)**

Stan w dniu 31 XII

ENTITIES OF THE NATIONAL ECONOMY^a IN THE REGON REGISTER IN 2013 (cont.)

As of 31 XII

| WYSZCZEGÓLNIENIE SPECIFICATION | Ogółem Grand total | Sektor publiczny Public sector | Sektor prywatny Private sector | Z liczby ogółem Of grand total | | | | | | | osoby fizyczne prowadzące działalność gospodarczą natural persons conducting economic activity | | |
|---|-----------------------|-----------------------------------|-----------------------------------|--|---|------------|--|----------------|----------------|--|---|------------------------------|--|
| | | | | osoby prawne i jednostki organizacyjne niemające osobowości prawnej legal persons and organizational entities without legal personality | | | | | | | | | |
| | | | | razem total | w tym of which | | | | | spółki cywilne civil law partnerships | | spółdzielnie cooperatives | fundacje, stowarzyszenia i organizacje społeczne foundations, associations and social organizations |
| | | | | | spółki handlowe commercial companies | | w tym z udziałem kapitału zagranicznego of which with foreign capital participation | razem total | razem total | | | | |
| PODREGION (SUBREGION) SOSNOWIECKI (dok.) (cont.) | | | | | | | | | | | | | |
| Powiat zawierciański ... | 10961 | 367 | 10594 | 2132 | 445 | 48 | 737 | 41 | 297 | 8829 | | | |
| Gminy miejskie: | | | | | | | | | | | | | |
| Poreba | 720 | 35 | 685 | 121 | 28 | 5 | 33 | 2 | 14 | 599 | | | |
| Zawiercie | 5072 | 171 | 4901 | 1116 | 253 | 27 | 471 | 14 | 90 | 3956 | | | |
| Gminy miejsko-wiejskie: | | | | | | | | | | | | | |
| Łazy | 1670 | 38 | 1632 | 255 | 37 | 4 | 97 | 5 | 33 | 1415 | | | |
| w tym miasto | 791 | 30 | 761 | 146 | 17 | 3 | 55 | 3 | 12 | 645 | | | |
| Ogrodzieniec .. | 947 | 25 | 922 | 158 | 51 | 2 | 42 | 1 | 26 | 789 | | | |
| w tym miasto | 510 | 23 | 487 | 107 | 40 | – | 20 | 1 | 14 | 403 | | | |
| Pilica | 620 | 23 | 597 | 121 | 16 | 1 | 31 | 3 | 31 | 499 | | | |
| w tym miasto | 212 | 16 | 196 | 49 | 6 | – | 12 | 2 | 8 | 163 | | | |
| Szczekociny | 701 | 23 | 678 | 121 | 16 | 2 | 30 | 7 | 28 | 580 | | | |
| w tym miasto | 480 | 15 | 465 | 84 | 13 | 2 | 25 | 7 | 12 | 396 | | | |
| Gminy wiejskie: | | | | | | | | | | | | | |
| Irządze | 132 | 8 | 124 | 27 | 3 | – | 4 | 2 | 9 | 105 | | | |
| Kroczyce | 427 | 12 | 415 | 76 | 15 | 2 | 12 | 1 | 27 | 351 | | | |
| Włodowice | 389 | 13 | 376 | 66 | 11 | 2 | 9 | 3 | 18 | 323 | | | |
| Żarnowiec | 283 | 19 | 264 | 71 | 15 | 3 | 8 | 3 | 21 | 212 | | | |
| Miasta na prawach powiatu: | | | | | | | | | | | | | |
| Cities with powiat status: | | | | | | | | | | | | | |
| Dąbrowa Górnicza | 12402 | 245 | 12157 | 3168 | 1175 | 150 | 1044 | 26 | 220 | 9234 | | | |
| Jaworzno | 8130 | 193 | 7937 | 2175 | 564 | 164 | 722 | 22 | 144 | 5955 | | | |
| Sosnowiec | 23806 | 584 | 23222 | 5278 | 1618 | 193 | 2059 | 35 | 327 | 18528 | | | |
| PODREGION (SUBREGION) TYSKI | 38394 | 983 | 37411 | 9153 | 3245 | 548 | 3020 | 93 | 701 | 29241 | | | |
| Powiat bieruńsko-łędziński | 4363 | 114 | 4249 | 1002 | 266 | 43 | 264 | 11 | 98 | 3361 | | | |
| Gminy miejskie: | | | | | | | | | | | | | |
| Bieruń | 1336 | 27 | 1309 | 298 | 89 | 19 | 90 | 3 | 38 | 1038 | | | |
| Imielin | 814 | 8 | 806 | 139 | 67 | 11 | 46 | 1 | 10 | 675 | | | |
| Łędziny | 1158 | 50 | 1108 | 384 | 64 | 8 | 66 | 3 | 26 | 774 | | | |

^a Bez osób prowadzących gospodarstwa indywidualne w rolnictwie.^a Excluding persons tending private farms in agriculture.

TABL. 1 (89). PODMIOTY GOSPODARKI NARODOWEJ^a W REJESTRZE REGON W 2013 R. (dok.)

Stan w dniu 31 XII

ENTITIES OF THE NATIONAL ECONOMY^a IN THE REGON REGISTER IN 2013 (cont.)

As of 31 XII

| WYSZCZEGÓLNIENIE SPECIFICATION gmina miejska urban gmina gmina miejsko-wiejska urban-rural gmina w tym miasto of which city gmina wiejska rural gmina | Ogółem Grand total | Sektor publiczny Public sector | Sektor prywatny Private sector | Z liczby ogółem Of grand total | | | | | | | |
|--|-----------------------|-----------------------------------|-----------------------------------|--|---|------------|--|------------------------------|-------------|--|---|
| | | | | osoby prawne i jednostki organizacyjne niemające osobowości prawnej legal persons and organizational entities without legal personality | | | | | | | osoby fizyczne prowadzące działalność gospodarczą natural persons conducting economic activity |
| | | | | razem total | w tym of which | | | | | fundacje, stowarzyszenia i organizacje społeczne foundations, associations and social organizations | |
| | | | | | spółki handlowe commercial companies | | spółki cywilne civil law partnerships | spółdzielnie cooperatives | razem total | | |
| PODREGION (SUBREGION) | | | | | | | | | | | |
| TYSKI (dok.) (cont.) | | | | | | | | | | | |
| Powiat bieruński-łędziński (dok.) (cont.) | | | | | | | | | | | |
| Gminy wiejskie: | | | | | | | | | | | |
| Bojszowy | 540 | 11 | 529 | 80 | 21 | — | 27 | 2 | 14 | 460 | |
| Chełm Śląski ... | 515 | 18 | 497 | 101 | 25 | 5 | 35 | 2 | 10 | 414 | |
| Powiat mikołowski | 9087 | 249 | 8838 | 2193 | 821 | 128 | 727 | 26 | 156 | 6894 | |
| Gminy miejskie: | | | | | | | | | | | |
| Łaziska Górne | 1553 | 48 | 1505 | 355 | 130 | 29 | 116 | 5 | 25 | 1198 | |
| Mikołów | 4654 | 120 | 4534 | 1312 | 548 | 75 | 435 | 14 | 79 | 3342 | |
| Orzesze | 1671 | 34 | 1637 | 282 | 79 | 17 | 98 | 4 | 37 | 1389 | |
| Gminy wiejskie: | | | | | | | | | | | |
| Ornontowice | 482 | 33 | 449 | 117 | 17 | 3 | 35 | 2 | 6 | 365 | |
| Wyry | 727 | 14 | 713 | 127 | 47 | 4 | 43 | 1 | 9 | 600 | |
| Powiat pszczyński | 11027 | 239 | 10788 | 2449 | 745 | 88 | 892 | 27 | 234 | 8578 | |
| Gmina miejsko-wiejska: | | | | | | | | | | | |
| Pszczyna | 6343 | 118 | 6225 | 1544 | 495 | 59 | 618 | 15 | 123 | 4799 | |
| w tym miasto | 3915 | 89 | 3826 | 1123 | 374 | 42 | 427 | 11 | 85 | 2792 | |
| Gminy wiejskie: | | | | | | | | | | | |
| Goczałkowice-Zdrój | 815 | 18 | 797 | 147 | 47 | 5 | 51 | — | 15 | 668 | |
| Kobiór | 541 | 9 | 532 | 113 | 45 | 8 | 42 | 1 | 10 | 428 | |
| Miedzna | 1126 | 39 | 1087 | 241 | 49 | 3 | 81 | 6 | 29 | 885 | |
| Pawłowice | 1335 | 31 | 1304 | 231 | 63 | 6 | 45 | 4 | 38 | 1104 | |
| Suszec | 867 | 24 | 843 | 173 | 46 | 7 | 55 | 1 | 19 | 694 | |
| Miasto na prawach powiatu: City with powiat status: | | | | | | | | | | | |
| Tychy | 13917 | 381 | 13536 | 3509 | 1413 | 289 | 1137 | 29 | 213 | 10408 | |

^a Bez osób prowadzących gospodarstwa indywidualne w rolnictwie.^a Excluding persons tending private farms in agriculture.

TABL. 2 (90). **PODMIOTY GOSPODARKI NARODOWEJ^a W REJESTRZE REGON WEDŁUG WYBRANYCH SEKCJI**
Stan w dniu 31 XII
ENTITIES OF THE NATIONAL ECONOMY^a IN THE REGON REGISTER BY SELECTED SECTIONS
As of 31 XII

| Lp. No. | WYSZCZEGÓLNIENIE SPECIFICATION gmina miejska urban gmina gmina miejsko-wiejska urban-rural gmina w tym miasto of which city gmina wiejska rural gmina | Ogółem Grand total | W tym | | |
|------------|--|-----------------------|--|-------------------|--|
| | | | rolnictwo, leśnictwo, łowiectwo i rybactwo agriculture, forestry and fishing | przemysł industry | |
| | | | | razem total | w tym przetwórstwo przemysłowe of which manufacturing |
| 1 | WOJEWÓDZTWO VOIVODSHIP | 460350 | 5233 | 46114 | 43321 |
| 2 | PODREGION (SUBREGION) BIELSKI | 74786 | 1317 | 8650 | 8235 |
| 3 | Powiat bielski | 16475 | 277 | 2186 | 2061 |
| 4 | Gmina miejska: Szczyrk | 980 | 15 | 76 | 73 |
| 5 | Gminy miejsko-wiejskie: Czechowice-Dziedzice | 4255 | 48 | 468 | 425 |
| 6 | w tym miasto | 3553 | 25 | 385 | 347 |
| 7 | Wilamowice | 1336 | 26 | 206 | 198 |
| 8 | w tym miasto | 307 | 6 | 39 | 38 |
| 9 | Gminy wiejskie: Bestwina | 1045 | 18 | 174 | 159 |
| 10 | Buczkowice | 1164 | 17 | 164 | 157 |
| 11 | Jasienica | 2274 | 67 | 358 | 342 |
| 12 | Jaworze | 1094 | 16 | 128 | 127 |
| 13 | Kozy | 1462 | 18 | 210 | 202 |
| 14 | Porąbka | 1271 | 33 | 194 | 187 |
| 15 | Wilkowice | 1594 | 19 | 208 | 191 |
| 16 | Powiat cieszyński | 19262 | 492 | 1964 | 1845 |
| 17 | Gminy miejskie: Cieszyn | 5338 | 39 | 431 | 400 |
| 18 | Ustroń | 2381 | 29 | 207 | 190 |
| 19 | Wisła | 1741 | 80 | 111 | 108 |
| 20 | Gminy miejsko-wiejskie: Skoczów | 2662 | 44 | 312 | 293 |
| 21 | w tym miasto | 1596 | 11 | 174 | 165 |
| 22 | Strumień | 977 | 35 | 127 | 121 |
| 23 | w tym miasto | 317 | 4 | 26 | 26 |
| 24 | Gminy wiejskie: Brenna | 1109 | 70 | 130 | 114 |
| 25 | Chybie | 651 | 10 | 81 | 77 |
| 26 | Dębowiec | 549 | 20 | 78 | 77 |
| 27 | Goleszów | 1286 | 44 | 190 | 183 |
| 28 | Hazlach | 805 | 39 | 93 | 89 |
| 29 | Istebna | 956 | 66 | 115 | 112 |
| 30 | Zebrzydowice | 807 | 16 | 89 | 81 |

^a Bez osób prowadzących gospodarstwa indywidualne w rolnictwie.

^a Excluding persons tending private farms in agriculture.

W 2013 R.

IN 2013

| Of which | | | | | | | Lp. No. |
|------------------------------------|---|--|--|--|---|---|------------|
| budownictwo <i>construction</i> | handel; naprawa pojazdów samochodowych ^Δ <i>trade; repair of motor vehicles^Δ</i> | transport i gospodarka magazynowa <i>transportation and storage</i> | zakwaterowanie i gastronomia ^Δ <i>accommodation and catering^Δ</i> | informacja i komunikacja <i>information and communication</i> | obsługa rynku nieruchomości ^Δ <i>real estate activities</i> | działalność profesjonalna, naukowa i techniczna <i>professional, scientific and technical activities</i> | |
| 51944 | 132816 | 29168 | 14769 | 11994 | 24505 | 38973 | 1 |
| 9956 | 19939 | 4419 | 3260 | 1831 | 2425 | 5923 | 2 |
| 2385 | 4477 | 1099 | 699 | 321 | 445 | 1150 | 3 |
| 139 | 205 | 60 | 219 | 16 | 12 | 42 | 4 |
| 570 | 1189 | 273 | 148 | 92 | 282 | 285 | 5 |
| 466 | 977 | 221 | 132 | 79 | 277 | 240 | 6 |
| 192 | 365 | 110 | 28 | 15 | 9 | 81 | 7 |
| 37 | 93 | 26 | 4 | 4 | 2 | 11 | 8 |
| 144 | 267 | 91 | 37 | 16 | 10 | 94 | 9 |
| 170 | 346 | 84 | 42 | 16 | 10 | 71 | 10 |
| 325 | 595 | 197 | 59 | 41 | 30 | 161 | 11 |
| 137 | 298 | 43 | 45 | 33 | 42 | 95 | 12 |
| 272 | 411 | 85 | 26 | 31 | 9 | 99 | 13 |
| 220 | 367 | 59 | 49 | 14 | 12 | 73 | 14 |
| 216 | 434 | 97 | 46 | 47 | 29 | 149 | 15 |
| 2713 | 5011 | 1093 | 1211 | 398 | 539 | 1323 | 16 |
| 533 | 1565 | 267 | 199 | 157 | 272 | 485 | 17 |
| 294 | 551 | 128 | 225 | 59 | 95 | 212 | 18 |
| 290 | 328 | 137 | 311 | 9 | 29 | 69 | 19 |
| 397 | 728 | 142 | 89 | 64 | 68 | 166 | 20 |
| 200 | 441 | 80 | 53 | 39 | 52 | 112 | 21 |
| 133 | 284 | 65 | 41 | 15 | 13 | 55 | 22 |
| 45 | 99 | 20 | 13 | 6 | 6 | 21 | 23 |
| 220 | 244 | 62 | 104 | 12 | 11 | 59 | 24 |
| 96 | 204 | 38 | 21 | 11 | 5 | 34 | 25 |
| 107 | 132 | 38 | 18 | 7 | 5 | 25 | 26 |
| 183 | 334 | 68 | 50 | 26 | 15 | 97 | 27 |
| 110 | 229 | 60 | 43 | 11 | 6 | 41 | 28 |
| 254 | 168 | 45 | 78 | 10 | 7 | 24 | 29 |
| 96 | 244 | 43 | 32 | 17 | 13 | 56 | 30 |

TABL. 2 (90). **PODMIOTY GOSPODARKI NARODOWEJ^a W REJESTRZE REGON WEDŁUG WYBRANYCH SEKCJI**
Stan w dniu 31 XII

ENTITIES OF THE NATIONAL ECONOMY^a IN THE REGON REGISTER BY SELECTED SECTIONS
As of 31 XII

| Lp. No. | WYSZCZEGÓLNIENIE SPECIFICATION gmina miejska <i>urban gmina</i> gmina miejsko-wiejska <i>urban-rural gmina</i> w tym miasto <i>of which city</i> gmina wiejska <i>rural gmina</i> | Ogółem <i>Grand total</i> | W tym | | |
|------------|--|------------------------------|--|--------------------------|--|
| | | | rolnictwo, leśnictwo, łowiectwo i rybactwo <i>agriculture, forestry and fishing</i> | przemysł <i>industry</i> | |
| | | | | razem <i>total</i> | w tym przetwórstwo przemysłowe <i>of which manufacturing</i> |
| | PODREGION (SUBREGION) BIELSKI (dok.) (cont.) | | | | |
| 1 | Powiat żywiecki | 13536 | 438 | 1803 | 1740 |
| | Gmina miejska: | | | | |
| 2 | Żywiec | 3839 | 28 | 423 | 411 |
| | Gminy wiejskie: | | | | |
| 3 | Czernichów | 693 | 19 | 83 | 77 |
| 4 | Gilowice | 388 | 15 | 44 | 40 |
| 5 | Jeleśnia | 1165 | 63 | 262 | 255 |
| 6 | Koszarawa | 159 | 14 | 22 | 22 |
| 7 | Lipowa | 811 | 30 | 114 | 110 |
| 8 | Łękawica | 251 | 16 | 22 | 20 |
| 9 | Łodygowice | 1344 | 27 | 193 | 184 |
| 10 | Milówka | 769 | 51 | 61 | 58 |
| 11 | Radziechowy-Wieprz..... | 918 | 25 | 109 | 103 |
| 12 | Rajcza | 673 | 52 | 97 | 96 |
| 13 | Ślemień | 319 | 12 | 51 | 47 |
| 14 | Świnna | 597 | 7 | 88 | 87 |
| 15 | Ujsoly | 326 | 39 | 54 | 53 |
| 16 | Węgierska Górka | 1284 | 40 | 180 | 177 |
| | Miasto na prawach powiatu: City with powiat status: | | | | |
| 17 | Bielsko-Biała | 25513 | 110 | 2697 | 2589 |
| | PODREGION (SUBREGION) BYTOMSKI | 41567 | 555 | 4063 | 3814 |
| 19 | Powiat lubliniecki | 6095 | 266 | 797 | 742 |
| | Gmina miejska: | | | | |
| 20 | Lubliniec | 2322 | 45 | 266 | 253 |
| | Gmina miejsko-wiejska: | | | | |
| 21 | Wozniki | 750 | 41 | 126 | 109 |
| 22 | w tym miasto | 340 | 21 | 61 | 60 |
| | Gminy wiejskie: | | | | |
| 23 | Boronów | 248 | 14 | 35 | 35 |
| 24 | Ciasna | 470 | 36 | 66 | 63 |
| 25 | Herby | 551 | 23 | 69 | 62 |
| 26 | Kochanowice | 474 | 17 | 61 | 60 |
| 27 | Koszęcin | 916 | 46 | 114 | 100 |
| 28 | Pawonków | 364 | 44 | 60 | 60 |

^a Bez osób prowadzących gospodarstwa indywidualne w rolnictwie.

^a Excluding persons tending private farms in agriculture.

W 2013 R. (cd.)

IN 2013 (cont.)

| Of which | | | | | | | Lp. No. |
|------------------------------------|---|--|--|--|---|---|------------|
| budownictwo <i>construction</i> | handel; naprawa pojazdów samochodowych ^Δ <i>trade; repair of motor vehicles^Δ</i> | transport i gospodarka magazynowa <i>transportation and storage</i> | zakwaterowanie i gastronomia ^Δ <i>accommodation and catering^Δ</i> | informacja i komunikacja <i>information and communication</i> | obsługa rynku nieruchomości ^Δ <i>real estate activities</i> | działalność profesjonalna, naukowa i techniczna <i>professional, scientific and technical activities</i> | |
| 2235 | 3473 | 778 | 643 | 206 | 218 | 771 | 1 |
| 365 | 1047 | 195 | 139 | 71 | 145 | 341 | 2 |
| 114 | 165 | 42 | 96 | 8 | 4 | 28 | 3 |
| 83 | 106 | 14 | 15 | 9 | 2 | 21 | 4 |
| 143 | 259 | 96 | 74 | 12 | 8 | 29 | 5 |
| 16 | 36 | 18 | 5 | – | – | 2 | 6 |
| 187 | 209 | 36 | 22 | 12 | 3 | 54 | 7 |
| 50 | 65 | 17 | 4 | 4 | – | 15 | 8 |
| 280 | 347 | 74 | 45 | 33 | 8 | 68 | 9 |
| 162 | 189 | 53 | 37 | 5 | 5 | 45 | 10 |
| 213 | 276 | 51 | 19 | 8 | 2 | 46 | 11 |
| 113 | 140 | 46 | 55 | 6 | 6 | 17 | 12 |
| 49 | 113 | 19 | 16 | 2 | – | 9 | 13 |
| 127 | 151 | 52 | 24 | 9 | 6 | 14 | 14 |
| 63 | 68 | 16 | 18 | 5 | 1 | 6 | 15 |
| 270 | 302 | 49 | 74 | 22 | 28 | 76 | 16 |
| 2623 | 6978 | 1449 | 707 | 906 | 1223 | 2679 | 17 |
| 4853 | 11602 | 2577 | 1305 | 950 | 3242 | 3189 | 18 |
| 934 | 1556 | 340 | 165 | 101 | 194 | 347 | 19 |
| 276 | 580 | 94 | 65 | 48 | 127 | 187 | 20 |
| 121 | 202 | 50 | 25 | 6 | 11 | 38 | 21 |
| 45 | 97 | 22 | 6 | 1 | 7 | 16 | 22 |
| 62 | 67 | 16 | 8 | 1 | – | 7 | 23 |
| 89 | 107 | 45 | 13 | 10 | 2 | 11 | 24 |
| 88 | 153 | 33 | 9 | 4 | 35 | 27 | 25 |
| 81 | 122 | 34 | 15 | 9 | 6 | 23 | 26 |
| 166 | 249 | 44 | 21 | 19 | 10 | 44 | 27 |
| 51 | 76 | 24 | 9 | 4 | 3 | 10 | 28 |

TABL. 2 (90). PODMIOTY GOSPODARKI NARODOWEJ^a W REJESTRZE REGON WEDŁUG WYBRANYCH SEKCJI

Stan w dniu 31 XII

ENTITIES OF THE NATIONAL ECONOMY^a IN THE REGON REGISTER BY SELECTED SECTIONS
As of 31 XII

| Lp. No. | WYSZCZEGÓLNIENIE SPECIFICATION gmina miejska urban gmina gmina miejsko-wiejska urban-rural gmina w tym miasto of which city gmina wiejska rural gmina | Ogółem Grand total | W tym | | |
|------------|--|-----------------------|--|-------------------|--|
| | | | rolnictwo, leśnictwo, łowiectwo i rybactwo agriculture, forestry and fishing | przemysł industry | |
| | | | | razem total | w tym przetwórstwo przemysłowe of which manufacturing |
| | PODREGION (SUBREGION) BYTOMSKI (dok.) (cont.) | | | | |
| 1 | Powiat tarnogórski | 14661 | 235 | 1639 | 1544 |
| | Gminy miejskie: | | | | |
| 2 | Kalety | 669 | 19 | 87 | 83 |
| 3 | Miasteczko Śląskie | 510 | 16 | 66 | 60 |
| 4 | Radzionków | 1626 | 3 | 194 | 182 |
| 5 | Tarnowskie Góry | 7612 | 69 | 789 | 751 |
| | Gminy wiejskie: | | | | |
| 6 | Krupski Młyn | 283 | 5 | 28 | 23 |
| 7 | Ożarówice | 645 | 10 | 44 | 39 |
| 8 | Świerklaniec | 1366 | 16 | 170 | 162 |
| 9 | Tworóg | 647 | 41 | 104 | 100 |
| 10 | Zbrostawice | 1303 | 56 | 157 | 144 |
| | Miasta na prawach powiatu: Cities with powiat status: | | | | |
| 11 | Bytom | 16496 | 37 | 1225 | 1151 |
| 12 | Piekary Śląskie | 4315 | 17 | 402 | 377 |
| | PODREGION (SUBREGION) CZĘSTOCHOWSKI | 51442 | 1270 | 8172 | 7832 |
| 14 | Powiat częstochowski | 10312 | 604 | 1848 | 1742 |
| | Gminy miejsko-wiejskie: | | | | |
| 15 | Błachownia | 1115 | 20 | 199 | 188 |
| 16 | w tym miasto | 868 | 10 | 141 | 132 |
| 17 | Koniecpol | 675 | 31 | 126 | 117 |
| 18 | w tym miasto | 513 | 13 | 100 | 93 |
| | Gminy wiejskie: | | | | |
| 19 | Dąbrowa Zielona | 220 | 10 | 26 | 22 |
| 20 | Janów | 387 | 11 | 62 | 60 |
| 21 | Kamienica Polska | 498 | 20 | 88 | 82 |
| 22 | Kłomnice | 751 | 36 | 152 | 143 |
| 23 | Konopiska | 883 | 28 | 154 | 149 |
| 24 | Kruszyna | 217 | 10 | 25 | 19 |
| 25 | Lelów | 299 | 20 | 35 | 30 |
| 26 | Mstów | 720 | 23 | 145 | 135 |
| 27 | Mykanów | 1489 | 300 | 285 | 274 |
| 28 | Olsztyn | 739 | 14 | 91 | 82 |
| 29 | Poczesna | 1078 | 41 | 201 | 191 |
| 30 | Przyrów | 232 | 13 | 30 | 27 |
| 31 | Rędziny | 833 | 18 | 207 | 202 |
| 32 | Starcza | 176 | 9 | 22 | 21 |

^a Bez osób prowadzących gospodarstwa indywidualne w rolnictwie.^a Excluding persons tending private farms in agriculture.

W 2013 R. (cd.)

IN 2013 (cont.)

| Of which | | | | | | | Lp. No. |
|------------------------------------|---|--|--|--|---|---|------------|
| budownictwo <i>construction</i> | handel; naprawa pojazdów samochodowych ^Δ <i>trade; repair of motor vehicles^Δ</i> | transport i gospodarka magazynowa <i>transportation and storage</i> | zakwaterowanie i gastronomia ^Δ <i>accommodation and catering^Δ</i> | informacja i komunikacja <i>information and communication</i> | obsługa rynku nieruchomości ^Δ <i>real estate activities</i> | działalność profesjonalna, naukowa i techniczna <i>professional, scientific and technical activities</i> | |
| 1788 | 4142 | 963 | 483 | 355 | 507 | 1224 | 1 |
| 93 | 197 | 41 | 16 | 15 | 33 | 40 | 2 |
| 84 | 150 | 30 | 17 | 9 | 4 | 24 | 3 |
| 204 | 511 | 110 | 62 | 42 | 23 | 112 | 4 |
| 890 | 2123 | 413 | 248 | 203 | 305 | 754 | 5 |
| 33 | 62 | 11 | 7 | 4 | 48 | 20 | 6 |
| 66 | 199 | 142 | 16 | 14 | 8 | 35 | 7 |
| 175 | 407 | 98 | 59 | 28 | 30 | 96 | 8 |
| 83 | 160 | 38 | 27 | 7 | 12 | 50 | 9 |
| 160 | 333 | 80 | 31 | 33 | 44 | 93 | 10 |
| 1739 | 4574 | 968 | 524 | 381 | 2251 | 1303 | 11 |
| 392 | 1330 | 306 | 133 | 113 | 290 | 315 | 12 |
| 5343 | 15416 | 3007 | 1170 | 895 | 1604 | 3762 | 13 |
| 1271 | 2964 | 623 | 239 | 105 | 200 | 520 | 14 |
| 126 | 311 | 53 | 26 | 16 | 61 | 73 | 15 |
| 104 | 229 | 40 | 23 | 11 | 60 | 57 | 16 |
| 95 | 188 | 36 | 8 | 13 | 8 | 36 | 17 |
| 63 | 148 | 20 | 6 | 12 | 8 | 34 | 18 |
| 38 | 58 | 11 | 5 | – | 2 | 10 | 19 |
| 51 | 100 | 32 | 18 | 5 | 5 | 17 | 20 |
| 67 | 162 | 53 | 9 | 7 | 5 | 15 | 21 |
| 94 | 190 | 44 | 15 | 4 | 10 | 42 | 22 |
| 106 | 279 | 74 | 19 | 9 | 8 | 44 | 23 |
| 43 | 49 | 12 | 7 | 1 | 2 | 9 | 24 |
| 61 | 83 | 11 | 3 | – | 3 | 13 | 25 |
| 105 | 197 | 45 | 13 | 9 | 14 | 37 | 26 |
| 91 | 439 | 71 | 24 | 9 | 10 | 48 | 27 |
| 110 | 205 | 54 | 35 | 12 | 8 | 48 | 28 |
| 145 | 308 | 63 | 20 | 10 | 48 | 69 | 29 |
| 32 | 62 | 16 | 10 | 2 | 3 | 10 | 30 |
| 76 | 280 | 36 | 24 | 4 | 13 | 39 | 31 |
| 31 | 53 | 12 | 3 | 4 | – | 10 | 32 |

TABL. 2 (90). **PODMIOTY GOSPODARKI NARODOWEJ^a W REJESTRZE REGON WEDŁUG WYBRANYCH SEKCJI**

Stan w dniu 31 XII

*ENTITIES OF THE NATIONAL ECONOMY^a IN THE REGON REGISTER BY SELECTED SECTIONS
As of 31 XII*

| Lp. No. | WYSZCZEGÓLNIENIE SPECIFICATION gmina miejska <i>urban gmina</i> gmina miejsko-wiejska <i>urban-rural gmina</i> w tym miasto <i>of which city</i> gmina wiejska <i>rural gmina</i> | Ogółem <i>Grand total</i> | W tym | | |
|------------|--|------------------------------|--|--------------------------|--|
| | | | rolnictwo, leśnictwo, łowiectwo i rybactwo <i>agriculture, forestry and fishing</i> | przemysł <i>industry</i> | |
| | | | | razem <i>total</i> | w tym przetwórstwo przemysłowe <i>of which manufacturing</i> |
| | PODREGION (SUBREGION) CZĘSTOCHOWSKI (dok.) (cont.) | | | | |
| 1 | Powiat kłobucki | 7010 | 317 | 1253 | 1206 |
| | Gminy miejsko-wiejskie: | | | | |
| 2 | Kłobuck | 2148 | 85 | 382 | 370 |
| 3 | w tym miasto | 1414 | 20 | 196 | 189 |
| 4 | Krzepice | 854 | 28 | 152 | 151 |
| 5 | w tym miasto | 523 | 16 | 96 | 95 |
| | Gminy wiejskie: | | | | |
| 6 | Lipie | 431 | 21 | 93 | 90 |
| 7 | Miedzno | 534 | 33 | 76 | 71 |
| 8 | Opatów | 452 | 37 | 84 | 81 |
| 9 | Panki | 399 | 16 | 72 | 71 |
| 10 | Popów | 471 | 23 | 110 | 103 |
| 11 | Przystajń | 373 | 28 | 51 | 48 |
| 12 | Wręczyca Wielka | 1348 | 46 | 233 | 221 |
| 13 | Powiat myszkowski | 7296 | 113 | 1346 | 1285 |
| | Gmina miejska: | | | | |
| 14 | Myszków | 3151 | 33 | 473 | 453 |
| | Gminy miejsko-wiejskie: | | | | |
| 15 | Koziegłowy | 1637 | 38 | 362 | 345 |
| 16 | w tym miasto | 467 | 4 | 122 | 116 |
| 17 | Żarki | 891 | 13 | 234 | 230 |
| 18 | w tym miasto | 641 | 4 | 188 | 185 |
| | Gminy wiejskie: | | | | |
| 19 | Niegowa | 451 | 12 | 76 | 71 |
| 20 | Poraj | 1166 | 17 | 201 | 186 |
| | Miasto na prawach powiatu: | | | | |
| | City with powiat status: | | | | |
| 21 | Częstochowa | 26824 | 236 | 3725 | 3599 |
| 22 | PODREGION (SUBREGION) GLIWICKI | 49538 | 290 | 4001 | 3721 |
| 23 | Powiat gliwicki | 8936 | 179 | 897 | 848 |
| | Gminy miejskie: | | | | |
| 24 | Knurów | 2794 | 5 | 192 | 182 |
| 25 | Pyskowice | 1545 | 6 | 156 | 148 |
| | Gminy miejsko-wiejskie: | | | | |
| 26 | Sośnicowice | 767 | 27 | 82 | 78 |
| 27 | w tym miasto | 187 | 3 | 20 | 19 |
| 28 | Toszek | 595 | 28 | 67 | 56 |
| 29 | w tym miasto | 316 | 9 | 32 | 26 |

^a Bez osób prowadzących gospodarstwa indywidualne w rolnictwie.^a Excluding persons tending private farms in agriculture.

W 2013 R. (cd.)

IN 2013 (cont.)

| Of which | | | | | | | Lp. No. |
|------------------------------------|---|--|--|--|---|---|------------|
| budownictwo <i>construction</i> | handel; naprawa pojazdów samochodowych ^Δ <i>trade; repair of motor vehicles^Δ</i> | transport i gospodarka magazynowa <i>transportation and storage</i> | zakwaterowanie i gastronomia ^Δ <i>accommodation and catering^Δ</i> | informacja i komunikacja <i>information and communication</i> | obsługa rynku nieruchomości ^Δ <i>real estate activities</i> | działalność profesjonalna, naukowa i techniczna <i>professional, scientific and technical activities</i> | |
| 1043 | 1987 | 450 | 120 | 73 | 114 | 368 | 1 |
| 218 | 603 | 151 | 51 | 26 | 75 | 153 | 2 |
| 139 | 430 | 94 | 31 | 16 | 68 | 119 | 3 |
| 142 | 260 | 39 | 14 | 7 | 10 | 43 | 4 |
| 57 | 179 | 19 | 10 | 5 | 7 | 26 | 5 |
| 62 | 118 | 20 | 2 | 2 | – | 21 | 6 |
| 96 | 155 | 59 | 13 | 4 | 1 | 17 | 7 |
| 81 | 98 | 24 | 5 | 8 | 1 | 21 | 8 |
| 80 | 122 | 15 | 3 | 3 | 3 | 16 | 9 |
| 61 | 123 | 38 | 11 | 1 | 1 | 22 | 10 |
| 76 | 106 | 17 | 5 | 1 | 4 | 14 | 11 |
| 227 | 402 | 87 | 16 | 21 | 19 | 61 | 12 |
| 742 | 2404 | 488 | 194 | 106 | 158 | 394 | 13 |
| 321 | 1022 | 161 | 74 | 54 | 127 | 225 | 14 |
| 138 | 599 | 187 | 22 | 17 | 6 | 43 | 15 |
| 23 | 181 | 32 | 8 | 5 | 2 | 14 | 16 |
| 81 | 292 | 35 | 34 | 9 | 4 | 35 | 17 |
| 55 | 215 | 22 | 21 | 8 | 4 | 27 | 18 |
| 63 | 138 | 36 | 19 | 3 | 1 | 17 | 19 |
| 139 | 353 | 69 | 45 | 23 | 20 | 74 | 20 |
| 2287 | 8061 | 1446 | 617 | 611 | 1132 | 2480 | 21 |
| 4909 | 12987 | 2967 | 1227 | 1605 | 5945 | 4517 | 22 |
| 1133 | 2562 | 547 | 279 | 242 | 508 | 617 | 23 |
| 279 | 910 | 160 | 98 | 95 | 203 | 199 | 24 |
| 214 | 392 | 76 | 41 | 43 | 184 | 104 | 25 |
| 105 | 192 | 62 | 25 | 29 | 20 | 54 | 26 |
| 22 | 49 | 15 | 6 | 7 | 5 | 13 | 27 |
| 84 | 162 | 30 | 16 | 8 | 38 | 25 | 28 |
| 31 | 85 | 14 | 8 | 5 | 34 | 17 | 29 |

TABL. 2 (90). PODMIOTY GOSPODARKI NARODOWEJ^a W REJESTRZE REGON WEDŁUG WYBRANYCH SEKCJI

Stan w dniu 31 XII

ENTITIES OF THE NATIONAL ECONOMY^a IN THE REGON REGISTER BY SELECTED SECTIONS
As of 31 XII

| Lp. No. | WYSZCZEGÓLNIENIE SPECIFICATION gmina miejska urban gmina gmina miejsko-wiejska urban-rural gmina w tym miasto of which city gmina wiejska rural gmina | Ogółem Grand total | W tym | | |
|------------|--|-----------------------|--|----------------------|--|
| | | | rolnictwo, leśnictwo, łowiectwo i rybactwo agriculture, forestry and fishing | przemysł industry | |
| | | | | razem total | w tym przetwórstwo przemysłowe of which manufacturing |
| | PODREGION (SUBREGION) GLIWICKI (dok.) (cont.) | | | | |
| | Powiat gliwicki (dok.) (cont.) | | | | |
| | Gminy wiejskie: | | | | |
| 1 | Gierałtówice | 989 | 14 | 125 | 119 |
| 2 | Pilchowice | 975 | 17 | 133 | 128 |
| 3 | Rudziniec | 864 | 34 | 99 | 96 |
| 4 | Wielowieś | 407 | 48 | 43 | 41 |
| | Miasta na prawach powiatu: Cities with powiat status: | | | | |
| 5 | Gliwice | 24021 | 74 | 2003 | 1844 |
| 6 | Zabrze | 16581 | 37 | 1101 | 1029 |
| 7 | PODREGION (SUBREGION) KATOWICKI | 83596 | 212 | 6377 | 5852 |
| | Miasta na prawach powiatu: Cities with powiat status: | | | | |
| 8 | Chorzów | 11219 | 31 | 811 | 754 |
| 9 | Katowice | 45073 | 92 | 3244 | 2931 |
| 10 | Mysłowice | 7038 | 27 | 576 | 527 |
| 11 | Ruda Śląska | 9859 | 43 | 891 | 831 |
| 12 | Siemianowice Śląskie | 6491 | 10 | 550 | 522 |
| 13 | Świętochłowice | 3916 | 9 | 305 | 287 |
| 14 | PODREGION (SUBREGION) RYBNICKI | 49778 | 584 | 4608 | 4310 |
| 15 | Powiat raciborski | 8618 | 207 | 892 | 856 |
| | Gmina miejska: | | | | |
| 16 | Racibórz | 5380 | 50 | 517 | 500 |
| | Gminy miejsko-wiejskie: | | | | |
| 17 | Krzanowice | 267 | 14 | 36 | 34 |
| 18 | w tym miasto | 107 | 6 | 12 | 11 |
| 19 | Kuźnia Raciborska | 733 | 48 | 68 | 67 |
| 20 | w tym miasto | 366 | 13 | 34 | 33 |
| | Gminy wiejskie: | | | | |
| 21 | Kornowac | 357 | 7 | 32 | 30 |
| 22 | Krzyżanowice | 769 | 22 | 83 | 78 |
| 23 | Nędza | 406 | 20 | 58 | 52 |
| 24 | Pietrowice Wielkie | 397 | 21 | 75 | 73 |
| 25 | Rudnik | 309 | 25 | 23 | 22 |
| 26 | Powiat rybnicki | 5268 | 106 | 603 | 556 |
| | Gmina miejsko-wiejska: | | | | |
| 27 | Czerwionka-Leszczyny | 2635 | 52 | 248 | 227 |
| 28 | w tym miasto | 1635 | 13 | 152 | 135 |

^a Bez osób prowadzących gospodarstwa indywidualne w rolnictwie.^a Excluding persons tending private farms in agriculture.

W 2013 R. (cd.)

IN 2013 (cont.)

| Of which | | | | | | | Lp. No. |
|------------------------------------|---|--|--|--|---|---|------------|
| budownictwo <i>construction</i> | handel; naprawa pojazdów samochodowych ^Δ <i>trade; repair of motor vehicles^Δ</i> | transport i gospodarka magazynowa <i>transportation and storage</i> | zakwaterowanie i gastronomia ^Δ <i>accommodation and catering^Δ</i> | informacja i komunikacja <i>information and communication</i> | obsługa rynku nieruchomości ^Δ <i>real estate activities</i> | działalność profesjonalna, naukowa i techniczna <i>professional, scientific and technical activities</i> | |
| 119 | 312 | 70 | 23 | 25 | 5 | 81 | 1 |
| 109 | 284 | 61 | 25 | 19 | 27 | 92 | 2 |
| 151 | 205 | 61 | 39 | 21 | 14 | 51 | 3 |
| 72 | 105 | 27 | 12 | 2 | 17 | 11 | 4 |
| 2305 | 5895 | 1275 | 600 | 971 | 2782 | 2765 | 5 |
| 1471 | 4530 | 1145 | 348 | 392 | 2655 | 1135 | 6 |
| 8030 | 23594 | 5353 | 2542 | 3024 | 5081 | 8639 | 7 |
| 1217 | 3298 | 828 | 408 | 325 | 700 | 931 | 8 |
| 3698 | 12017 | 2440 | 1260 | 1943 | 3001 | 5552 | 9 |
| 817 | 2045 | 545 | 255 | 208 | 307 | 633 | 10 |
| 1015 | 3104 | 785 | 284 | 263 | 486 | 700 | 11 |
| 804 | 1963 | 460 | 204 | 183 | 314 | 560 | 12 |
| 479 | 1167 | 295 | 131 | 102 | 273 | 263 | 13 |
| 6267 | 14746 | 2990 | 1844 | 1135 | 1708 | 3821 | 14 |
| 1095 | 2183 | 419 | 294 | 178 | 545 | 665 | 15 |
| 564 | 1387 | 258 | 176 | 136 | 465 | 486 | 16 |
| 50 | 48 | 10 | 7 | 6 | 2 | 13 | 17 |
| 21 | 16 | 4 | 2 | 1 | 1 | 5 | 18 |
| 92 | 189 | 46 | 24 | 12 | 45 | 40 | 19 |
| 39 | 98 | 18 | 15 | 5 | 39 | 23 | 20 |
| 53 | 118 | 21 | 20 | 3 | 3 | 13 | 21 |
| 150 | 202 | 35 | 32 | 4 | 11 | 49 | 22 |
| 68 | 87 | 16 | 18 | 7 | 3 | 34 | 23 |
| 64 | 87 | 15 | 10 | 6 | 7 | 19 | 24 |
| 54 | 65 | 18 | 7 | 4 | 9 | 11 | 25 |
| 682 | 1584 | 397 | 192 | 103 | 160 | 314 | 26 |
| 280 | 794 | 185 | 77 | 68 | 151 | 170 | 27 |
| 153 | 492 | 85 | 55 | 51 | 129 | 109 | 28 |

TABL. 2 (90). PODMIOTY GOSPODARKI NARODOWEJ^a W REJESTRZE REGON WEDŁUG WYBRANYCH SEKCJI

Stan w dniu 31 XII

ENTITIES OF THE NATIONAL ECONOMY^a IN THE REGON REGISTER BY SELECTED SECTIONS
As of 31 XII

| Lp. No. | WYSZCZEGÓLNIENIE SPECIFICATION gmina miejska urban gmina gmina miejsko-wiejska urban-rural gmina w tym miasto of which city gmina wiejska rural gmina | Ogółem Grand total | W tym | | |
|------------|--|-----------------------|--|----------------------|--|
| | | | rolnictwo, leśnictwo, łowiectwo i rybactwo agriculture, forestry and fishing | przemysł industry | |
| | | | | razem total | w tym przetwórstwo przemysłowe of which manufacturing |
| | PODREGION (SUBREGION) RYBNICKI (dok.) (cont.) | | | | |
| | Powiat rybnicki (dok.) (cont.) | | | | |
| | Gminy wiejskie: | | | | |
| 1 | Gaszowice | 707 | 12 | 93 | 88 |
| 2 | Jejkowice | 336 | 8 | 49 | 48 |
| 3 | Lyski | 689 | 15 | 91 | 83 |
| 4 | Świerklany | 901 | 19 | 122 | 110 |
| 5 | Powiat wodzisławski | 10952 | 124 | 1058 | 990 |
| | Gminy miejskie: | | | | |
| 6 | Pszów | 808 | 6 | 60 | 58 |
| 7 | Radlin | 1197 | 10 | 96 | 91 |
| 8 | Rydułtowy | 1363 | 10 | 111 | 97 |
| 9 | Wodzisław Śląski | 4034 | 26 | 355 | 327 |
| | Gminy wiejskie: | | | | |
| 10 | Godów | 850 | 24 | 86 | 85 |
| 11 | Gorzyce | 1415 | 23 | 186 | 177 |
| 12 | Lubomia | 454 | 8 | 44 | 39 |
| 13 | Marklowice | 353 | 8 | 42 | 40 |
| 14 | Mszana | 478 | 9 | 78 | 76 |
| | Miasta na prawach powiatu: Cities with powiat status: | | | | |
| 15 | Jastrzębie-Zdrój | 5975 | 18 | 418 | 380 |
| 16 | Rybnik | 13604 | 97 | 1189 | 1116 |
| 17 | Żory | 5361 | 32 | 448 | 412 |
| 18 | PODREGION (SUBREGION) SOSNOWIECKI | 71249 | 491 | 6198 | 5768 |
| 19 | Powiat będziński | 15950 | 154 | 1422 | 1322 |
| | Gminy miejskie: | | | | |
| 20 | Będzin | 6843 | 30 | 530 | 500 |
| 21 | Czeladź | 3258 | 14 | 271 | 257 |
| 22 | Sławków | 659 | 3 | 70 | 62 |
| 23 | Wojkowice | 847 | 5 | 71 | 57 |
| | Gmina miejsko-wiejska: | | | | |
| 24 | Siewierz | 1348 | 49 | 181 | 170 |
| 25 | w tym miasto | 713 | 17 | 93 | 84 |
| | Gminy wiejskie: | | | | |
| 26 | Bobrowniki | 1124 | 14 | 111 | 104 |
| 27 | Mierzęcice | 665 | 16 | 61 | 55 |
| 28 | Psary | 1206 | 23 | 127 | 117 |
| 29 | Powiat zawierciański | 10961 | 186 | 1189 | 1116 |
| | Gminy miejskie: | | | | |
| 30 | Poręba | 720 | 4 | 124 | 120 |
| 31 | Zawiercie | 5072 | 31 | 468 | 443 |

^a Bez osób prowadzących gospodarstwa indywidualne w rolnictwie.^a Excluding persons tending private farms in agriculture.

W 2013 R. (cd.)

IN 2013 (cont.)

| Of which | | | | | | | Lp. No. |
|------------------------------------|---|--|--|--|---|---|------------|
| budownictwo <i>construction</i> | handel; naprawa pojazdów samochodowych ^Δ <i>trade; repair of motor vehicles^Δ</i> | transport i gospodarka magazynowa <i>transportation and storage</i> | zakwaterowanie i gastronomia ^Δ <i>accommodation and catering^Δ</i> | informacja i komunikacja <i>information and communication</i> | obsługa rynku nieruchomości ^Δ <i>real estate activities</i> | działalność profesjonalna, naukowa i techniczna <i>professional, scientific and technical activities</i> | |
| 112 | 213 | 59 | 18 | 9 | 3 | 42 | 1 |
| 51 | 108 | 28 | 7 | 7 | - | 14 | 2 |
| 105 | 190 | 51 | 39 | 11 | 2 | 37 | 3 |
| 134 | 279 | 74 | 51 | 8 | 4 | 51 | 4 |
| 1329 | 3320 | 714 | 437 | 222 | 233 | 809 | 5 |
| 110 | 238 | 56 | 42 | 21 | 11 | 55 | 6 |
| 130 | 372 | 83 | 47 | 25 | 35 | 95 | 7 |
| 140 | 454 | 80 | 49 | 33 | 14 | 101 | 8 |
| 432 | 1212 | 236 | 157 | 81 | 151 | 344 | 9 |
| 118 | 261 | 64 | 26 | 20 | 5 | 51 | 10 |
| 209 | 379 | 95 | 63 | 18 | 8 | 104 | 11 |
| 86 | 123 | 29 | 20 | 12 | 4 | 28 | 12 |
| 53 | 112 | 33 | 17 | 5 | 2 | 14 | 13 |
| 51 | 169 | 38 | 16 | 7 | 3 | 17 | 14 |
| 632 | 1937 | 325 | 224 | 145 | 201 | 395 | 15 |
| 1770 | 4032 | 801 | 464 | 344 | 461 | 1221 | 16 |
| 759 | 1690 | 334 | 233 | 143 | 108 | 417 | 17 |
| 7743 | 23739 | 5284 | 2203 | 1634 | 3110 | 5671 | 18 |
| 1709 | 5178 | 1285 | 492 | 355 | 776 | 1233 | 19 |
| 707 | 2204 | 469 | 194 | 167 | 442 | 570 | 20 |
| 377 | 1056 | 268 | 75 | 76 | 217 | 242 | 21 |
| 76 | 231 | 62 | 19 | 4 | 19 | 49 | 22 |
| 81 | 266 | 60 | 26 | 31 | 49 | 73 | 23 |
| 114 | 490 | 104 | 53 | 21 | 12 | 90 | 24 |
| 60 | 258 | 40 | 30 | 13 | 9 | 52 | 25 |
| 135 | 347 | 126 | 33 | 22 | 18 | 88 | 26 |
| 82 | 205 | 86 | 38 | 8 | 7 | 27 | 27 |
| 137 | 379 | 110 | 54 | 26 | 12 | 94 | 28 |
| 1277 | 3898 | 641 | 338 | 200 | 271 | 718 | 29 |
| 108 | 217 | 21 | 21 | 13 | 26 | 45 | 30 |
| 559 | 1853 | 259 | 150 | 108 | 161 | 409 | 31 |

TABL. 2 (90). **PODMIOTY GOSPODARKI NARODOWEJ^a W REJESTRZE REGON WEDŁUG WYBRANYCH SEKCJI**
Stan w dniu 31 XII
ENTITIES OF THE NATIONAL ECONOMY^a IN THE REGON REGISTER BY SELECTED SECTIONS
As of 31 XII

| Lp. No. | WYSZCZEGÓLNIENIE SPECIFICATION gmina miejska urban gmina gmina miejsko-wiejska urban-rural gmina w tym miasto of which city gmina wiejska rural gmina | Ogółem Grand total | W tym | | |
|--|--|-----------------------|--|----------------------|--|
| | | | rolnictwo, leśnictwo, łowiectwo i rybactwo agriculture, forestry and fishing | przemysł industry | |
| | | | | razem total | w tym przetwórstwo przemysłowe of which manufacturing |
| PODREGION (SUBREGION) SOSNOWIECKI (dok.) (cont.) | | | | | |
| Powiat zawierciański (dok.) (cont.) | | | | | |
| Gminy miejsko-wiejskie: | | | | | |
| 1 | Łazy | 1670 | 30 | 184 | 170 |
| 2 | w tym miasto | 791 | 6 | 84 | 78 |
| 3 | Ogrodzieniec | 947 | 18 | 97 | 86 |
| 4 | w tym miasto | 510 | 9 | 44 | 40 |
| 5 | Pilica | 620 | 21 | 74 | 68 |
| 6 | w tym miasto | 212 | 3 | 18 | 16 |
| 7 | Szczekociny | 701 | 36 | 84 | 79 |
| 8 | w tym miasto | 480 | 3 | 57 | 55 |
| Gminy wiejskie: | | | | | |
| 9 | Irządze | 132 | 11 | 11 | 10 |
| 10 | Kroczyce | 427 | 4 | 60 | 56 |
| 11 | Włodowice | 389 | 3 | 55 | 53 |
| 12 | Zarnowiec | 283 | 28 | 32 | 31 |
| Miasta na prawach powiatu: Cities with powiat status: | | | | | |
| 13 | Dąbrowa Górnicza | 12402 | 36 | 1157 | 1038 |
| 14 | Jaworzno | 8130 | 25 | 698 | 647 |
| 15 | Sosnowiec | 23806 | 90 | 1732 | 1645 |
| PODREGION (SUBREGION) TYSKI | | | | | |
| 16 | TYSKI | 38394 | 514 | 4045 | 3789 |
| Powiat bieruńsko-łędziński | | | | | |
| 17 | Powiat bieruńsko-łędziński | 4363 | 58 | 499 | 466 |
| Gminy miejskie: | | | | | |
| 18 | Bieruń | 1336 | 9 | 155 | 147 |
| 19 | Imielin | 814 | 14 | 120 | 112 |
| 20 | Łędziny | 1158 | 15 | 95 | 85 |
| Gminy wiejskie: | | | | | |
| 21 | Bojszowy | 540 | 11 | 68 | 64 |
| 22 | Chełm Śląski | 515 | 9 | 61 | 58 |
| 23 | Powiat nikołowski | 9087 | 98 | 1168 | 1086 |
| Gminy miejskie: | | | | | |
| 24 | Łaziska Górne | 1553 | 12 | 193 | 177 |
| 25 | Mikolów | 4654 | 43 | 616 | 575 |
| 26 | Orzesze | 1671 | 26 | 223 | 209 |
| Gminy wiejskie: | | | | | |
| 27 | Ornontowice | 482 | 3 | 51 | 47 |
| 28 | Wiry | 727 | 14 | 85 | 78 |
| 29 | Powiat pszczyński | 11027 | 306 | 1192 | 1121 |
| Gmina miejsko-wiejska: | | | | | |
| 30 | Pszczyzna | 6343 | 182 | 703 | 664 |
| 31 | w tym miasto | 3915 | 78 | 412 | 387 |
| Gminy wiejskie: | | | | | |
| 32 | Goczałkowice-Zdrój | 815 | 16 | 108 | 100 |
| 33 | Kobiór | 541 | 15 | 72 | 69 |
| 34 | Miedźna | 1126 | 32 | 87 | 81 |
| 35 | Pawłowice | 1335 | 20 | 122 | 110 |
| 36 | Suszec | 867 | 41 | 100 | 97 |
| Miasto na prawach powiatu: City with powiat status: | | | | | |
| 37 | Tychy | 13917 | 52 | 1186 | 1116 |

^a Bez osób prowadzących gospodarstwa indywidualne w rolnictwie.

^a Excluding persons tending private farms in agriculture.

W 2013 R. (dok.)

IN 2013 (cont.)

| Of which | | | | | | | Lp. No. |
|------------------------------------|---|--|--|--|---|---|------------|
| budownictwo <i>construction</i> | handel; naprawa pojazdów samochodowych ¹ <i>trade; repair of motor vehicles¹</i> | transport i gospodarka magazynowa <i>transportation and storage</i> | zakwaterowanie i gastronomia ¹ <i>accommodation and catering¹</i> | informacja i komunikacja <i>information and communication</i> | obsługa rynku nieruchomości ¹ <i>real estate activities</i> | działalność profesjonalna, naukowa i techniczna <i>professional, scientific and technical activities</i> | |
| 177 | 618 | 104 | 49 | 45 | 35 | 99 | 1 |
| 56 | 303 | 42 | 28 | 31 | 32 | 49 | 2 |
| 158 | 324 | 61 | 48 | 7 | 18 | 54 | 3 |
| 85 | 179 | 24 | 21 | 4 | 15 | 34 | 4 |
| 64 | 223 | 57 | 14 | 7 | 12 | 27 | 5 |
| 23 | 79 | 12 | 6 | 4 | 4 | 15 | 6 |
| 68 | 280 | 34 | 19 | 5 | 7 | 37 | 7 |
| 36 | 219 | 20 | 11 | 5 | 6 | 34 | 8 |
| 14 | 43 | 15 | 3 | 1 | 1 | 4 | 9 |
| 61 | 136 | 31 | 14 | 4 | 1 | 13 | 10 |
| 48 | 114 | 25 | 17 | 8 | 9 | 19 | 11 |
| 20 | 90 | 34 | 3 | 2 | 1 | 11 | 12 |
| 1503 | 3968 | 891 | 414 | 285 | 531 | 1005 | 13 |
| 847 | 2532 | 593 | 221 | 181 | 521 | 606 | 14 |
| 2407 | 8163 | 1874 | 738 | 613 | 1011 | 2109 | 15 |
| 4843 | 10793 | 2571 | 1218 | 920 | 1390 | 3451 | 16 |
| 490 | 1238 | 298 | 125 | 103 | 214 | 330 | 17 |
| 151 | 391 | 89 | 49 | 37 | 19 | 94 | 18 |
| 102 | 258 | 45 | 22 | 20 | 6 | 66 | 19 |
| 97 | 286 | 81 | 23 | 20 | 177 | 86 | 20 |
| 75 | 156 | 45 | 11 | 15 | 7 | 41 | 21 |
| 65 | 147 | 38 | 20 | 11 | 5 | 43 | 22 |
| 1036 | 2545 | 677 | 304 | 207 | 262 | 768 | 23 |
| 182 | 457 | 109 | 65 | 32 | 34 | 123 | 24 |
| 514 | 1239 | 336 | 147 | 101 | 164 | 430 | 25 |
| 190 | 507 | 139 | 51 | 33 | 23 | 129 | 26 |
| 49 | 143 | 34 | 16 | 18 | 24 | 32 | 27 |
| 101 | 199 | 59 | 25 | 23 | 17 | 54 | 28 |
| 1970 | 2993 | 615 | 368 | 210 | 253 | 778 | 29 |
| 1263 | 1639 | 332 | 187 | 116 | 199 | 500 | 30 |
| 672 | 1020 | 174 | 127 | 81 | 167 | 372 | 31 |
| 155 | 212 | 35 | 31 | 14 | 10 | 47 | 32 |
| 91 | 142 | 36 | 27 | 8 | 13 | 47 | 33 |
| 161 | 342 | 80 | 40 | 28 | 13 | 57 | 34 |
| 164 | 421 | 73 | 49 | 26 | 11 | 80 | 35 |
| 136 | 237 | 59 | 34 | 18 | 7 | 47 | 36 |
| 1347 | 4017 | 981 | 421 | 400 | 661 | 1575 | 37 |

TABL. 3 (91). SPÓŁKI HANDLOWE WEDŁUG FORM PRAWNYCH W 2013 R.

Stan w dniu 31 XII

COMMERCIAL COMPANIES BY LEGAL STATUS IN 2013

As of 31 XII

| WYSZCZEGÓLNIENIE SPECIFICATION | Ogółem Grand total | Spółki kapitałowe Companies | | | Spółki osobowe Partnerships | | |
|--|-----------------------|--------------------------------|------------------------|---|--------------------------------|--------------------|------------------------|
| | | razem total | akcyjne joint-stock | z ograniczoną odpowiedzial- nością with limited liability | razem total | w tym of which | |
| | | | | | | jawne unlimited | komandytowe limited |
| WOJEWÓDZTWO VOIVODSHIP | 40760 | 34749 | 1204 | 33545 | 6011^a | 4291 | 1151 |
| Podregion (Subregion) bielski | 5909 | 4893 | 153 | 4740 | 1016 | 738 | 192 |
| Powiaty: Powiats: | | | | | | | |
| bielski | 860 | 661 | 17 | 644 | 199 | 160 | 27 |
| cieszyński | 1389 | 1178 | 27 | 1151 | 211 | 170 | 31 |
| żywiecki | 564 | 460 | 15 | 445 | 104 | 84 | 17 |
| Miasto na prawach powiatu: City with powiat status: | | | | | | | |
| Bielsko-Biała | 3096 | 2594 | 94 | 2500 | 502 | 324 | 117 |
| Podregion (Subregion) bytowski | 2997 | 2541 | 81 | 2460 | 456 | 335 | 91 |
| Powiaty: Powiats: | | | | | | | |
| lubliniecki | 327 | 261 | 9 | 252 | 66 | 54 | 9 |
| tarnogórski | 1158 | 982 | 34 | 948 | 176 | 133 | 29 |
| Miasta na prawach powiatu: Cities with powiat status: | | | | | | | |
| Bytom | 1171 | 1009 | 33 | 976 | 162 | 102 | 47 |
| Piekary Śląskie | 341 | 289 | 5 | 284 | 52 | 46 | 6 |
| Podregion (Subregion) częstocheński | 3718 | 3046 | 102 | 2944 | 672 | 526 | 111 |
| Powiaty: Powiats: | | | | | | | |
| częstocheński | 439 | 343 | 8 | 335 | 96 | 80 | 14 |
| kłobucki | 261 | 165 | 3 | 162 | 96 | 91 | 5 |
| myszkowski | 330 | 260 | 10 | 250 | 70 | 53 | 14 |
| Miasto na prawach powiatu: City with powiat status: | | | | | | | |
| Częstochowa | 2688 | 2278 | 81 | 2197 | 410 | 302 | 78 |
| Podregion (Subregion) gliwicki | 4634 | 4042 | 121 | 3921 | 592 | 462 | 89 |
| Powiaty: Powiats: | | | | | | | |
| gliwicki | 551 | 455 | 7 | 448 | 96 | 70 | 15 |
| Miasta na prawach powiatu: Cities with powiat status: | | | | | | | |
| Gliwice | 2883 | 2559 | 78 | 2481 | 324 | 254 | 50 |
| Zabrze | 1200 | 1028 | 36 | 992 | 172 | 138 | 24 |

^a W tym 229 spółek partnerskich i 340 spółek komandytowo-akcyjnych.^a Of which 229 professional partnerships and 340 limited joint-stock partnerships.

TABL. 3 (91). SPÓŁKI HANDLOWE WEDŁUG FORM PRAWNYCH W 2013 R. (dok.)

Stan w dniu 31 XII

COMMERCIAL COMPANIES BY LEGAL STATUS IN 2013 (cont.)

As of 31 XII

| WYSZCZEGÓLNIENIE SPECIFICATION | Ogółem Grand total | Spółki kapitałowe Companies | | | Spółki osobowe Partnerships | | |
|--|-----------------------|--------------------------------|------------------------|---|--------------------------------|--------------------|------------------------|
| | | razem total | akcyjne joint-stock | z ograniczoną odpowiedzial- nością with limited liability | razem total | w tym of which | |
| | | | | | | jawne unlimited | komandytowe limited |
| Podregion (Subregion) katowicki | 11980 | 10493 | 464 | 10029 | 1487 | 852 | 385 |
| Miasta na prawach powiatu: Cities with powiat status: | | | | | | | |
| Chorzów | 1149 | 990 | 41 | 949 | 159 | 108 | 34 |
| Katowice | 8685 | 7692 | 353 | 7339 | 993 | 511 | 273 |
| Mysłowice | 664 | 562 | 31 | 531 | 102 | 70 | 23 |
| Ruda Śląska | 701 | 590 | 17 | 573 | 111 | 84 | 23 |
| Siemianowice Śląskie | 518 | 432 | 17 | 415 | 86 | 53 | 22 |
| Świętochłowice | 263 | 227 | 5 | 222 | 36 | 26 | 10 |
| Podregion (Subregion) rybnicki | 3442 | 2909 | 74 | 2835 | 533 | 421 | 61 |
| Powiaty: Powiats: | | | | | | | |
| raciborski | 661 | 580 | 13 | 567 | 81 | 70 | 9 |
| rybnicki | 196 | 159 | 4 | 155 | 37 | 24 | 3 |
| wodzisławski | 613 | 494 | 9 | 485 | 119 | 100 | 8 |
| Miasta na prawach powiatu: Cities with powiat status: | | | | | | | |
| Jastrzębie-Zdrój | 346 | 301 | 13 | 288 | 45 | 39 | 3 |
| Rybnik | 1210 | 1042 | 31 | 1011 | 168 | 124 | 28 |
| Żory | 416 | 333 | 4 | 329 | 83 | 64 | 10 |
| Podregion (Subregion) sosnowiecki | 4835 | 4124 | 128 | 3996 | 711 | 554 | 122 |
| Powiaty: Powiats: | | | | | | | |
| będziński | 1033 | 880 | 21 | 859 | 153 | 120 | 25 |
| zawierciański | 445 | 359 | 13 | 346 | 86 | 78 | 8 |
| Miasta na prawach powiatu: Cities with powiat status: | | | | | | | |
| Dąbrowa Górnicza | 1175 | 1031 | 39 | 992 | 144 | 98 | 39 |
| Jaworzno | 564 | 468 | 12 | 456 | 96 | 75 | 15 |
| Sosnowiec | 1618 | 1386 | 43 | 1343 | 232 | 183 | 35 |
| Podregion (Subregion) tyski | 3245 | 2701 | 81 | 2620 | 544 | 403 | 100 |
| Powiaty: Powiats: | | | | | | | |
| bieruńsko-łódzki | 266 | 218 | 7 | 211 | 48 | 39 | 8 |
| mikołowski | 821 | 675 | 21 | 654 | 146 | 109 | 21 |
| pszczyński | 745 | 614 | 19 | 595 | 131 | 108 | 18 |
| Miasto na prawach powiatu: City with powiat status: | | | | | | | |
| Tychy | 1413 | 1194 | 34 | 1160 | 219 | 147 | 53 |



URZĄD STATYSTYCZNY W KATOWICACH

ul. Owocowa 3,
40-158 Katowice

tel.: 32 779 12 00
fax: 32 779 13 00, 32 258 51 55

<http://katowice.stat.gov.pl/>
SekretariatUsKce@stat.gov.pl

gdzie uzyskać informacje

ŚLĄSKI OŚRODEK BADAŃ REGIONALNYCH



SISK INFORMATORIUM STATYSTYCZNE

- Bezpośredni dostęp do informacji statystycznej
- Stanowiska pracy przygotowane dla klientów
- Komunikacja także w języku migowym
- Edukacja statystyczna - konsultacje i zajęcia dydaktyczne w nowo wyposażonych salach szkoleniowych
- Szybki dostęp do zbiorów publikacyjnych, biblioteka cyfrowa
- Informacja telefoniczna, elektroniczna, pisemna

parter, pokój 008; tel. 32 779 12 33, 32 779 12 34
InformatoriumKCE@stat.gov.pl

w ramach Ośrodka funkcjonuje:
Dział Poligrafii

- prace wydawnicze i poligraficzne
- szeroki zakres usług w oparciu o nowoczesne metody techniki komputerowej oraz system druku cyfrowego
- obsługa poligraficzna podmiotów resortu statystyki publicznej

tel. 32 779 12 19
PoligrafiaKCE@stat.gov.pl

ODDZIAŁY URZĘDU W TERENIE

▶ 43-300 **BIELSKO-BIAŁA**
ul. Piastowska 44
tel. 33 822 18 35 do 37
fax: 33 812 59 39
bielско-biala@stat.gov.pl

▶ 41-902 **BYTOM**
ul. Moniuszki 26 a
tel. 32 282 41 74
fax: 32 282 44 69
bytom@stat.gov.pl

▶ 42-216 **CZĘSTOCHOWA**
Al. Niepodległości 20/22
tel. 34 366 00 14
fax: 34 366 01 14
czestochowa@stat.gov.pl

▶ 44-200 **RYBNIK**
ul. Chrobrego 6
tel. 32 422 19 21
fax: 32 422 36 62
rybnik@stat.gov.pl

▶ 41-200 **SOSNOWIEC**
ul. Rzeźnicza 12
tel. 32 297 20 25
fax: 32 291 10 52
sosnowiec@stat.gov.pl

- **udostępniają informacje** telefonicznie, korespondencyjnie i na miejscu
- **informują** o wydawnictwach GUS i US
- **służą pomocą** w poszukiwaniu danych

INTERNET <http://katowice.stat.gov.pl/>

- komunikaty i obwieszczenia Prezesa GUS, wskaźniki
- publikacje i informacje sygnałne
- portal sprawozdawczy
- banki i bazy danych
- statystyka regionalna
- statystyka międzynarodowa
- klasyfikacje i rejestry
- portal edukacyjny



BANK DANYCH LOKALNYCH <http://stat.gov.pl/bdl/>

największy bezpłatny zbiór informacji o miejscowościach, gminach, powiatach, miastach, regionach uporządkowany według dziedzin, w kategoriach tematycznych

publikacje Urzędu dostępne są

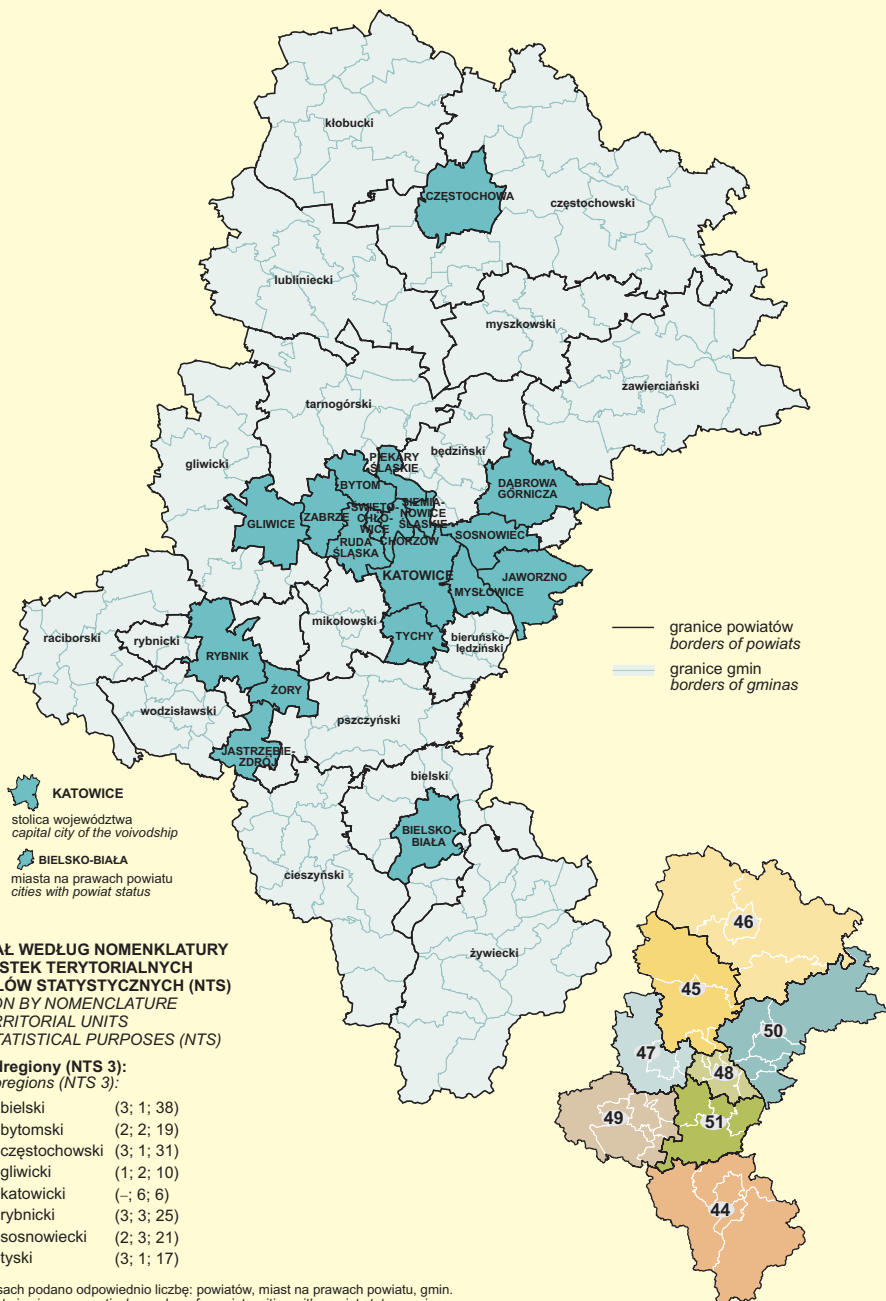
- ▶ na miejscu w **Informatorium** Urzędu i w Oddziałach w terenie
- ▶ do pobrania w wersji elektronicznej poprzez **INTERNET**

PODZIAŁ ADMINISTRACYJNY WOJEWÓDZTWA ŚLĄSKIEGO W 2013 R.

Stan w dniu 31 XII

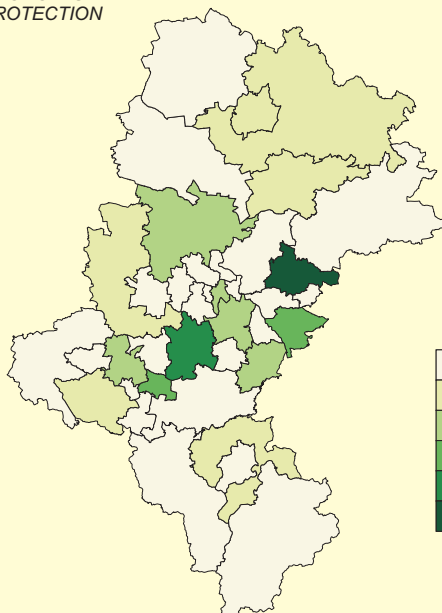
ADMINISTRATIVE DIVISION OF THE ŚLĄSKIE VOIVODSHIP IN 2013

As of 31 XII




NAKLADY NA ŚRODKI TRWAŁE (ceny bieżące) NA 1 MIESZKAŃCA W 2013 R.
OUTLAYS ON FIXED ASSETS (current prices) PER CAPITA IN 2013

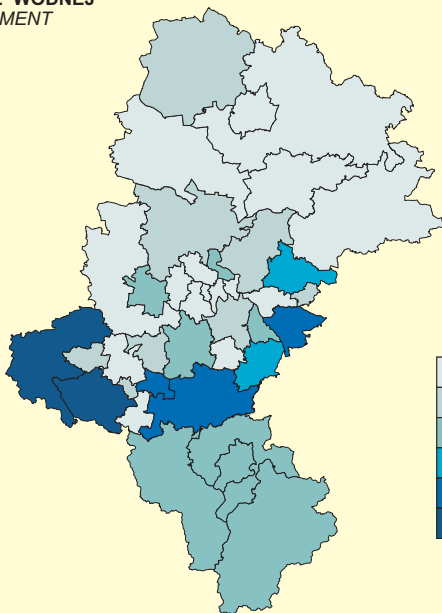
SŁUŻĄCE OCHRONIE ŚRODOWISKA
IN ENVIRONMENTAL PROTECTION




Powiaty
Powiat



SŁUŻĄCE GOSPODARCE WODNEJ
IN WATER MANAGEMENT



Powiaty
Powiat



W nawiasach podano liczbę powiatów i miast na prawach powiatu.
Number of powiat and cities with powiat status is given in brackets.

**ŚCIEKI PRZEMYSŁOWE I KOMUNALNE OCZYSZCZANE
W % ŚCIEKÓW WYMAGAJĄCYCH OCZYSZCZANIA W 2013 R.
INDUSTRIAL AND MUNICIPAL WASTEWATER TREATED
IN % OF WASTEWATER REQUIRING TREATMENT IN 2013**

Polska
Poland



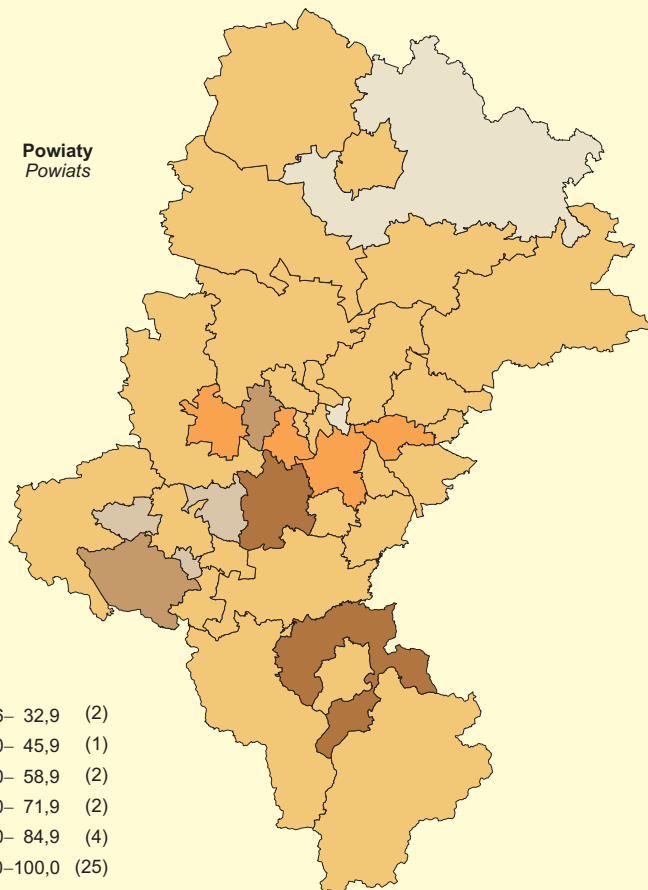
Województwo
Voivodship



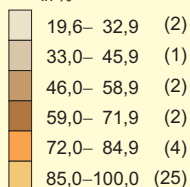
Podregiony
Subregions



Powiaty
Powiats



w %
in %



W nawiasach podano liczbę powiatów i miast na prawach powiatu.
Number of powiats and cities with powiat status is given in brackets.

LUDNOŚĆ NA 1 KM² W 2013 R.
Stan w dniu 31 XII
POPULATION PER 1 KM² IN 2013
As of 31 XII

Polska
Poland



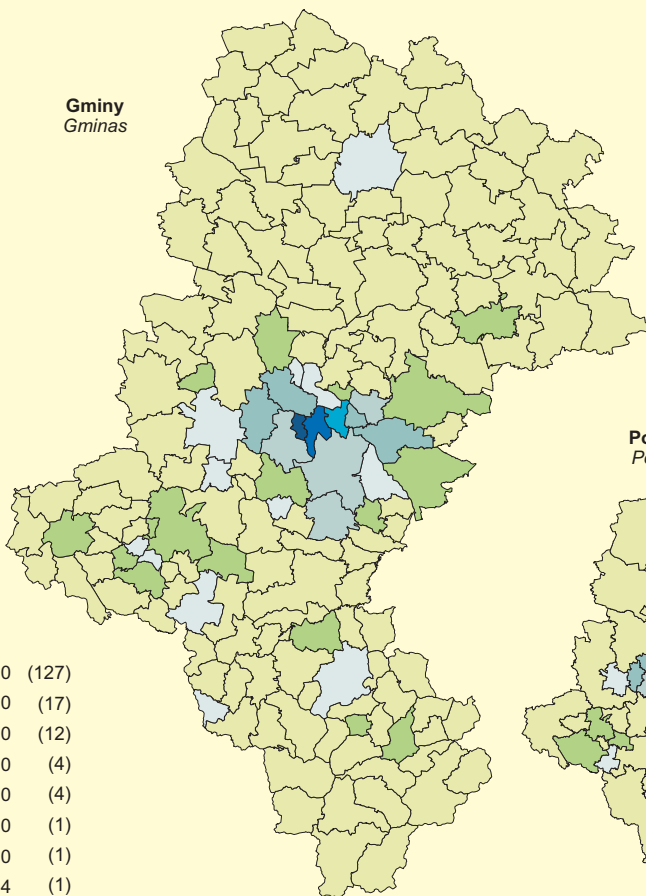
Województwo
Voivodship



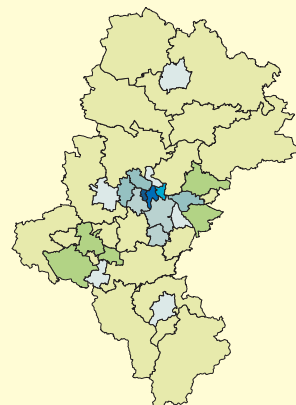
Podregiony
Subregions



Gminy
Gminas



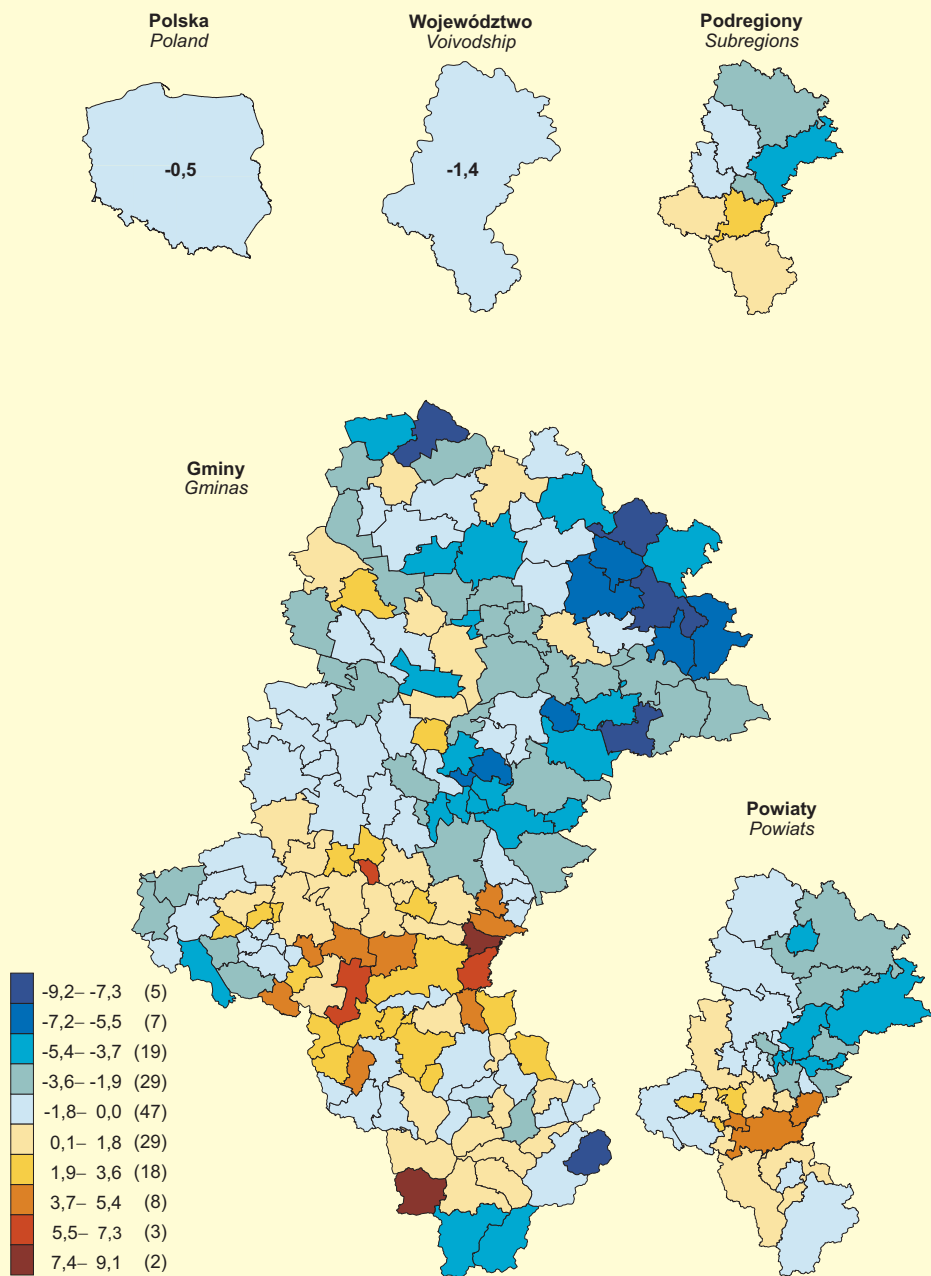
Powiaty
Powiats



| | |
|-----------|-------|
| 38– 500 | (127) |
| 501–1000 | (17) |
| 1001–1500 | (12) |
| 1501–2000 | (4) |
| 2001–2500 | (4) |
| 2501–3000 | (1) |
| 3001–3500 | (1) |
| 3501–3894 | (1) |

W nawiasach podano liczbę gmin.
Number of gminas is given in brackets.

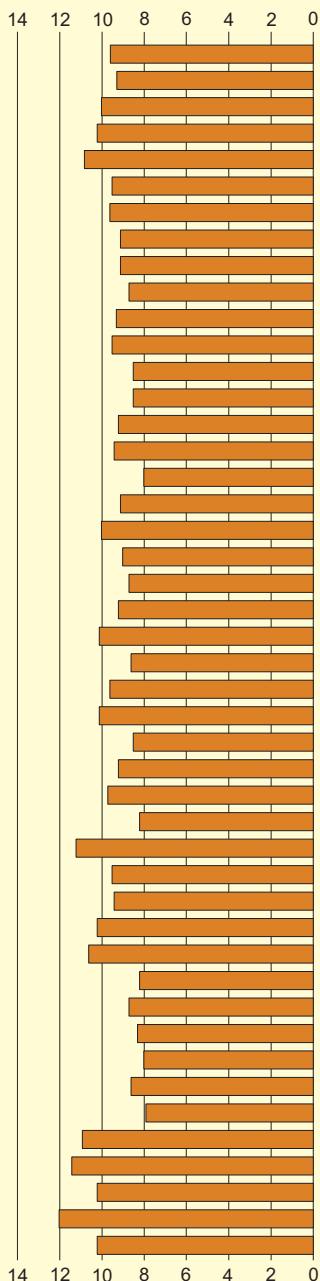
PRZYROST NATURALNY NA 1000 LUDNOŚCI W 2013 R.
 NATURAL INCREASE PER 1000 POPULATION IN 2013



W nawiasach podano liczbę gmin.
 Number of gminas is given in brackets.

URODZENIA I ZGONY W 2013 R.
BIRTHS AND DEATHS IN 2013

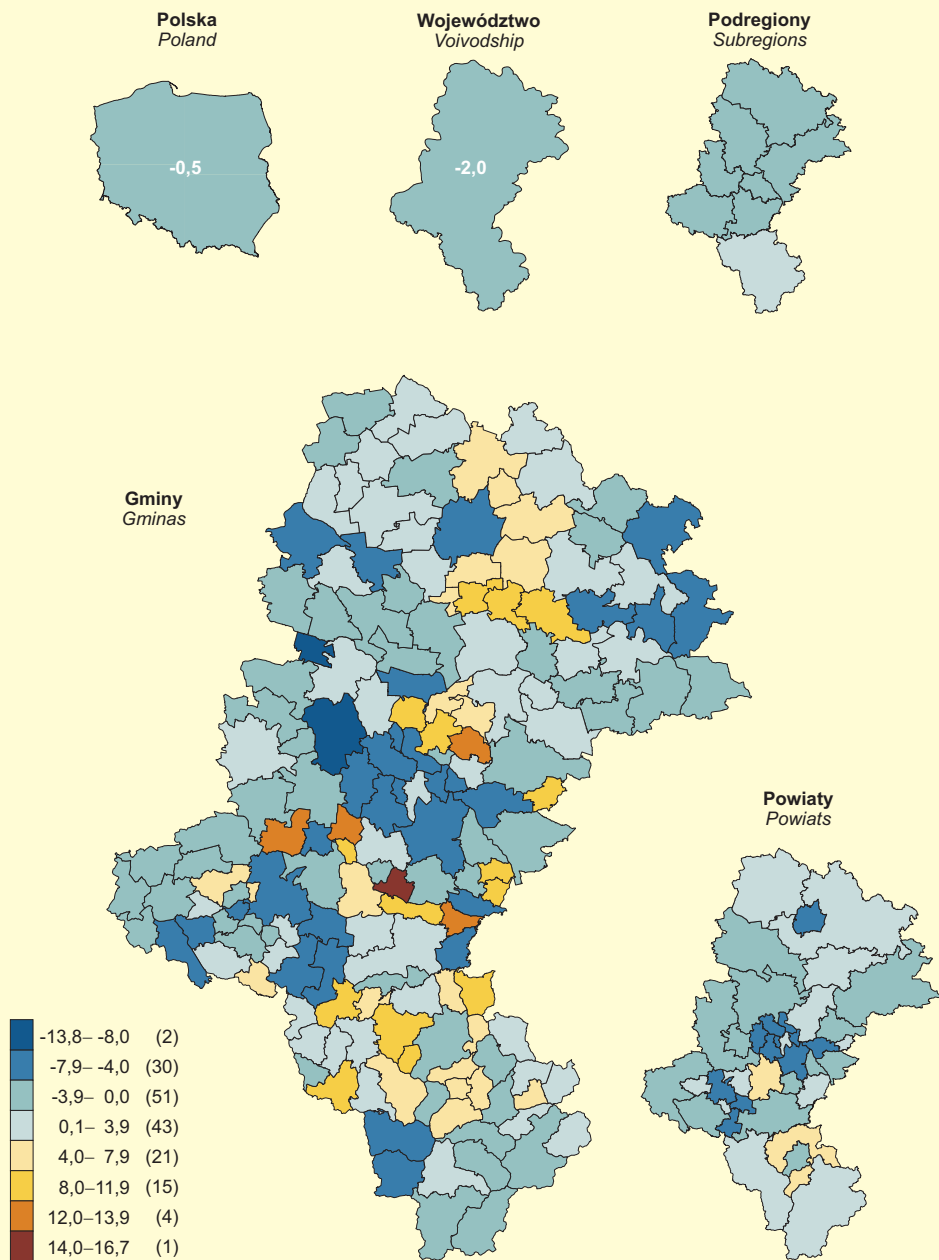
URODZENIA ŻYWE NA 1000 LUDNOŚCI
LIVE BIRTHS PER 1000 POPULATION



ZGONY NA 1000 LUDNOŚCI
DEATHS PER 1000 POPULATION



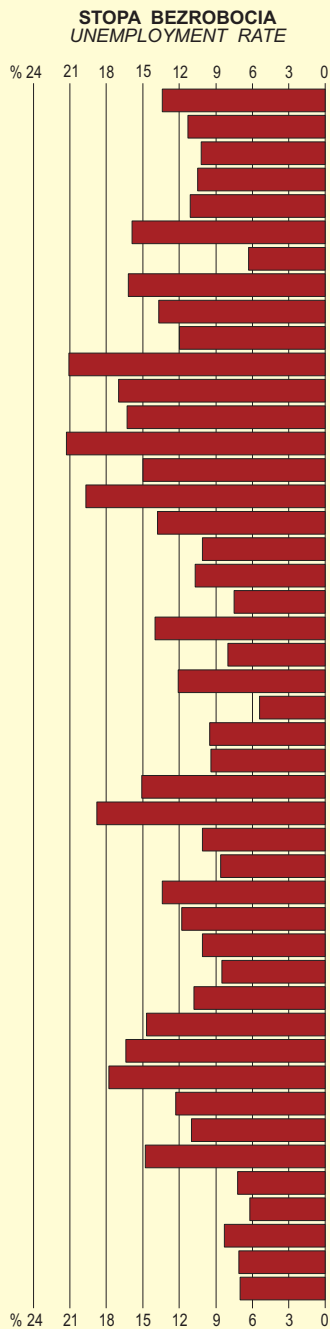
**SALDO MIGRACJI WEWNĘTRZNYCH I ZAGRANICZNYCH NA POBYT STAŁY
NA 1000 LUDNOŚCI W 2013 R.**
NET INTERNAL AND INTERNATIONAL MIGRATION FOR PERMANENT RESIDENCE
PER 1000 POPULATION IN 2013



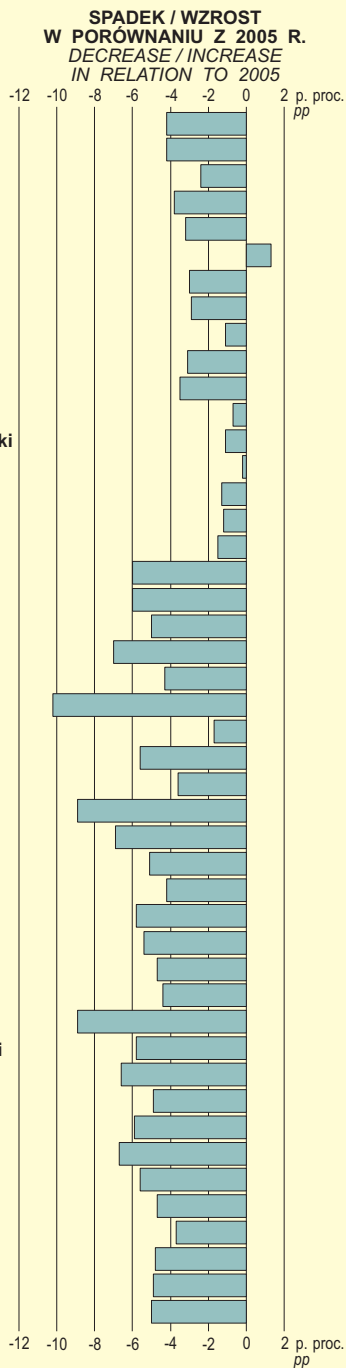
W nawiasach podano liczbę gmin.
Number of gminas is given in brackets.

STOPA BEZROBOCIA REJESTROWANEGO W 2013 R.

Stan w dniu 31 XII
REGISTERED UNEMPLOYMENT RATE IN 2013
As of 31 XII



POLSKA POLAND
WOJEWÓDZTWO VOIVODSHIP
Podregion Subregion bielski
bielski
cieszyński
żywiecki
m. Bielsko-Biała
Podregion Subregion bytomski
lubliniecki
tarnogórski
m. Bytom
m. Piekary Śląskie
Podregion Subregion częstochowski
częstochowski
kłobucki
myszkowski
m. Częstochowa
Podregion Subregion gliwicki
gliwicki
m. Gliwice
m. Zabrze
Podregion Subregion katowicki
m. Chorzów
m. Katowice
m. Mysłowice
m. Ruda Śląska
m. Siemianowice Śląskie
m. Świętochłowice
Podregion Subregion rybnicki
raciborski
rybnicki
wodzisławski
m. Jastrzębie-Zdrój
m. Rybnik
m. Żory
Podregion Subregion sosnowiecki
będziński
zawierciański
m. Dąbrowa Górnicza
m. Jaworzno
m. Sosnowiec
Podregion Subregion tyski
bieruńsko-łódziński
mikołowski
pszczyński
m. Tychy

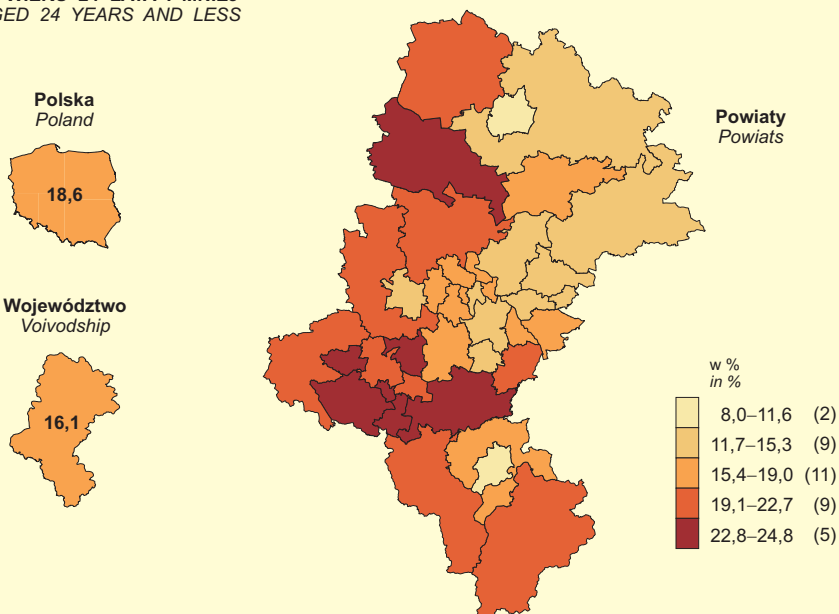


WYBRANE KATEGORIE BEZROBOTNYCH ZAREJESTROWANYCH W % OGÓLEM W 2013 R.

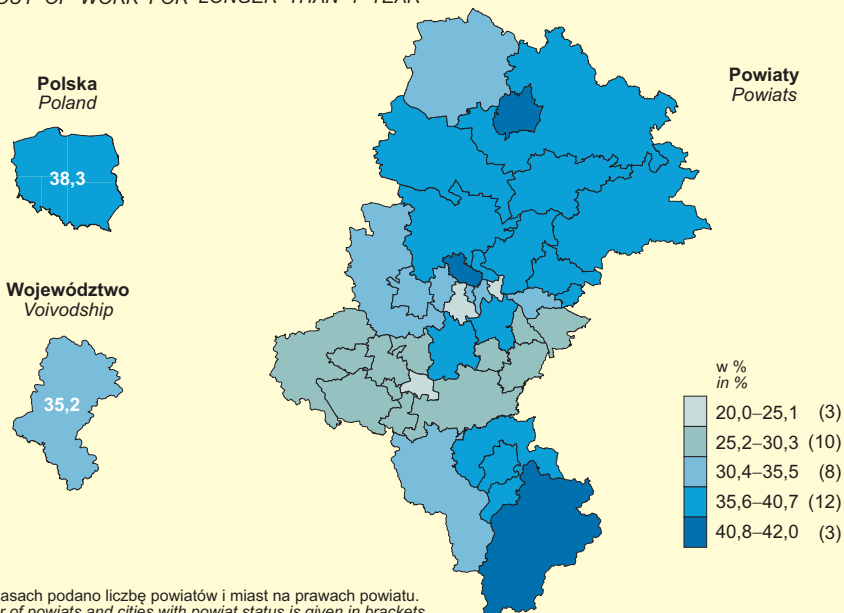
Stan w dniu 31 XII

SELECTED CATEGORIES OF REGISTERED UNEMPLOYED PERSONS IN % OF TOTAL IN 2013
As of 31 XII

W WIEKU 24 LATA I MNIEJ
AGED 24 YEARS AND LESS



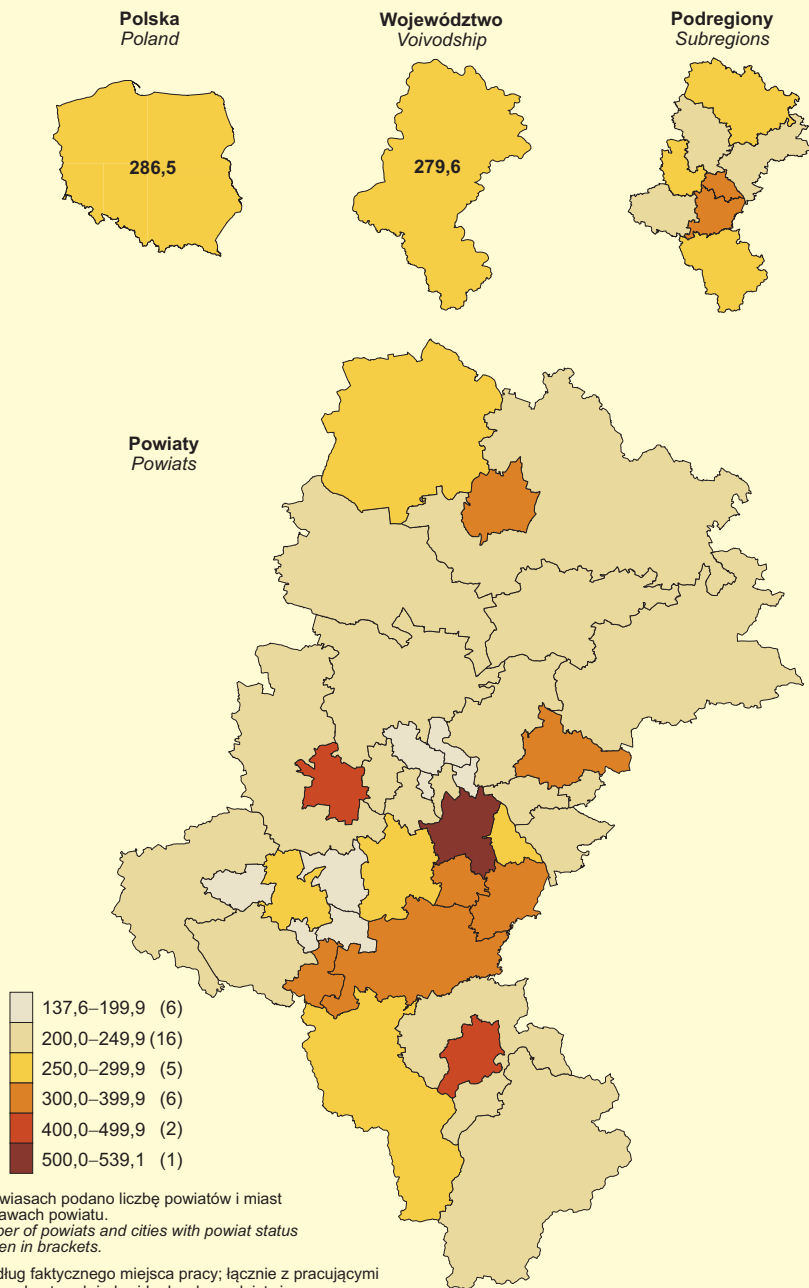
POZOSTAJĄCY BEZ PRACY DŁUŻEJ NIŻ 1 ROK
OUT OF WORK FOR LONGER THAN 1 YEAR



W nawiasach podano liczbę powiatów i miast na prawach powiatu.
Number of powiats and cities with powiat status is given in brackets.

PRACUJĄCY^a NA 1000 LUDNOŚCI W 2013 R.

Stan w dniu 31 XII
EMPLOYED PERSONS^a PER 1000 POPULATION IN 2013
As of 31 XII



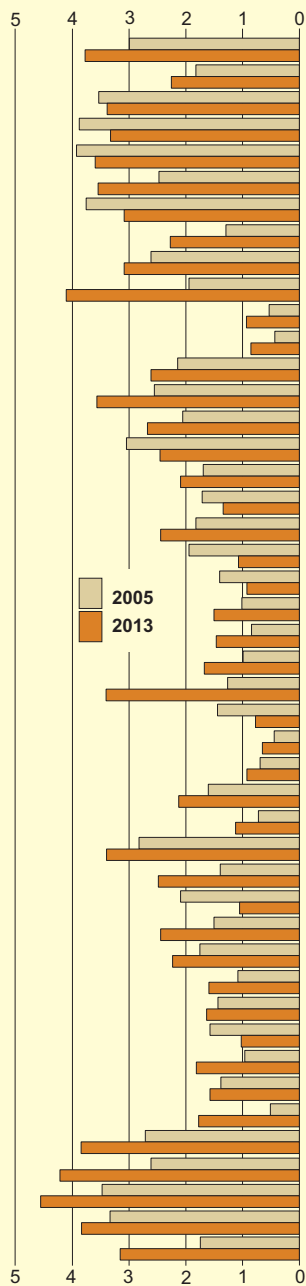
W nawiasach podano liczbę powiatów i miast na prawach powiatu.
Number of powiats and cities with powiat status is given in brackets.

^a Według faktycznego miejsca pracy; łącznie z pracującymi w gospodarstwach indywidualnych w rolnictwie.
^a By actual workplace; including employed on private farms in agriculture.

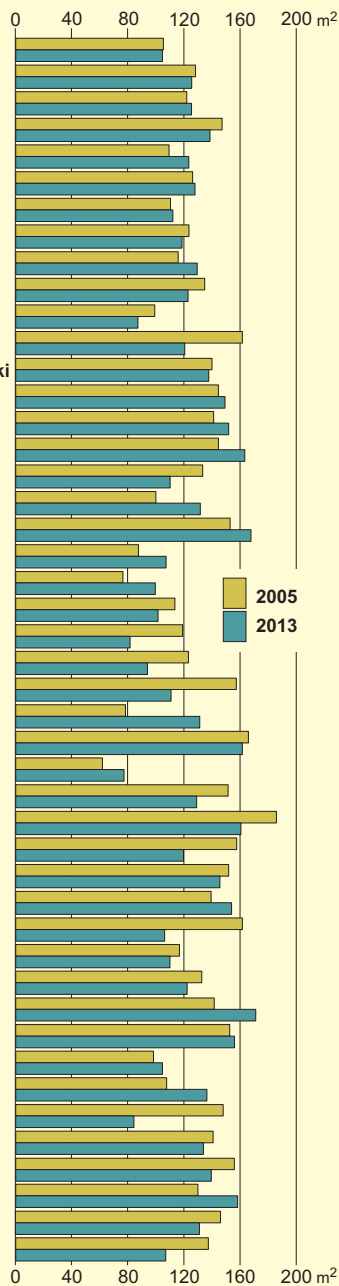
MIESZKANIA ODDANE DO UŻYTKOWANIA
DWELLINGS COMPLETED

NA 1000 LUDNOŚCI
PER 1000 POPULATION

PRZECIĘTNA POWIERZCHNIA
UŻYTKOWA 1 MIESZKANIA
AVERAGE USEFUL FLOOR AREA
PER DWELLING



POLSKA POLAND
WOJEWÓDZTWO VOIVODSHIP
Podregion Subregion bielski
 bielski
 cieszyński
 żywiecki
 m. Bielsko-Biała
Podregion Subregion bytomski
 lubliniecki
 tarnogórski
 m. Bytom
 m. Piekary Śląskie
Podregion Subregion częstochowski
 częstochowski
 kłobucki
 myszkowski
 m. Częstochowa
Podregion Subregion gliwicki
 gliwicki
 m. Gliwice
 m. Zabrze
Podregion Subregion katowicki
 m. Chorzów
 m. Katowice
 m. Mysłowice
 m. Ruda Śląska
 m. Siemianowice Śląskie
 m. Świętochłowice
Podregion Subregion rybnicki
 raciborski
 rybnicki
 wodzisławski
 m. Jastrzębie-Zdrój
 m. Rybnik
 m. Żory
Podregion Subregion sosnowiecki
 będziński
 zawierciański
 m. Dąbrowa Górnicza
 m. Jaworzno
 m. Sosnowiec
Podregion Subregion tyski
 bieruńsko-lędziński
 mikołowski
 pszczyński
 m. Tychy



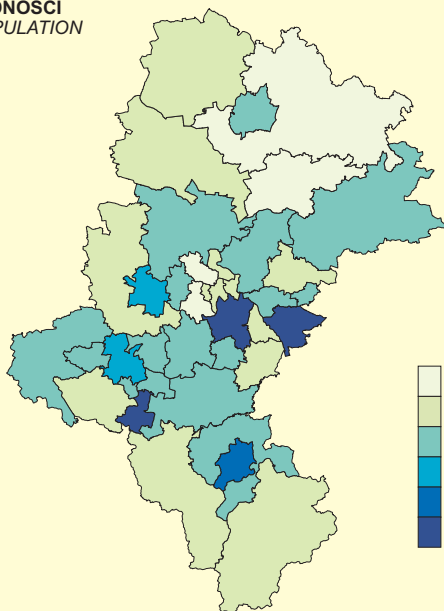
BIBLIOTEKI PUBLICZNE^a W 2013 R.
PUBLIC LIBRARIES^a IN 2013

CZYTELNICY NA 1000 LUDNOŚCI
BORROWERS PER 1000 POPULATION


Polska
Poland



Województwo
Voivodship



Powiaty
Powiats

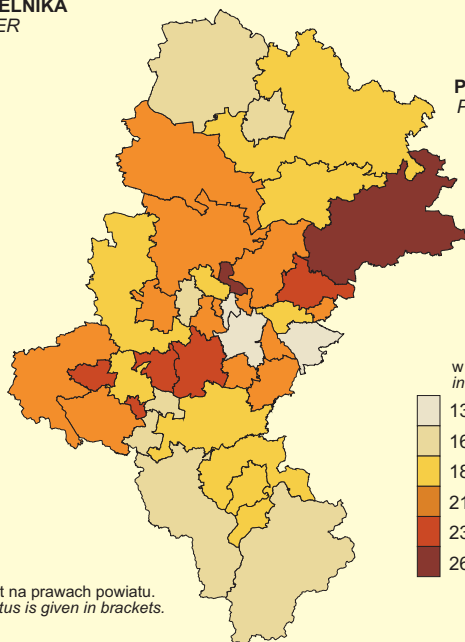


WYPOŻYCZENIA NA 1 CZYTELNIKA
LOANS PER BORROWER

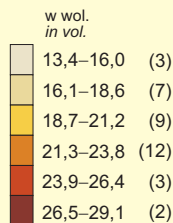
Polska
Poland



Województwo
Voivodship



Powiaty
Powiats



W nawiasach podano liczbę powiatów i miast na prawach powiatu.
 Number of powiats and cities with powiat status is given in brackets.

^a Łącznie z filiami i punktami bibliotecznymi.
^a Including branches and library service points.

LESISTOŚĆ W 2013 R.
 Stan w dniu 31 XII
FOREST COVER IN 2013
 As of 31 XII

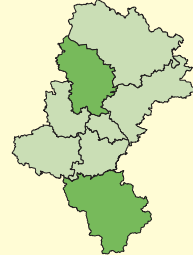
Polska
Poland



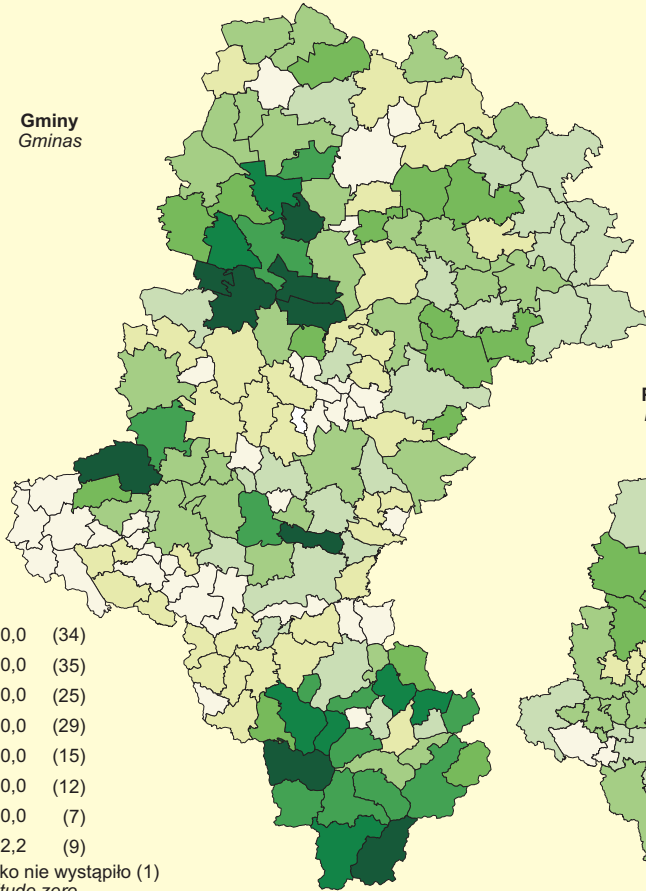
Województwo
Voivodship



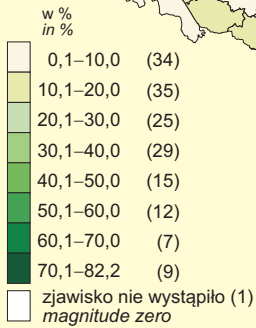
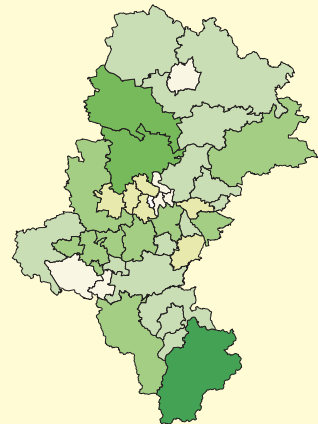
Podregiony
Subregions



Gminy
Gminas



Powiaty
Powiat

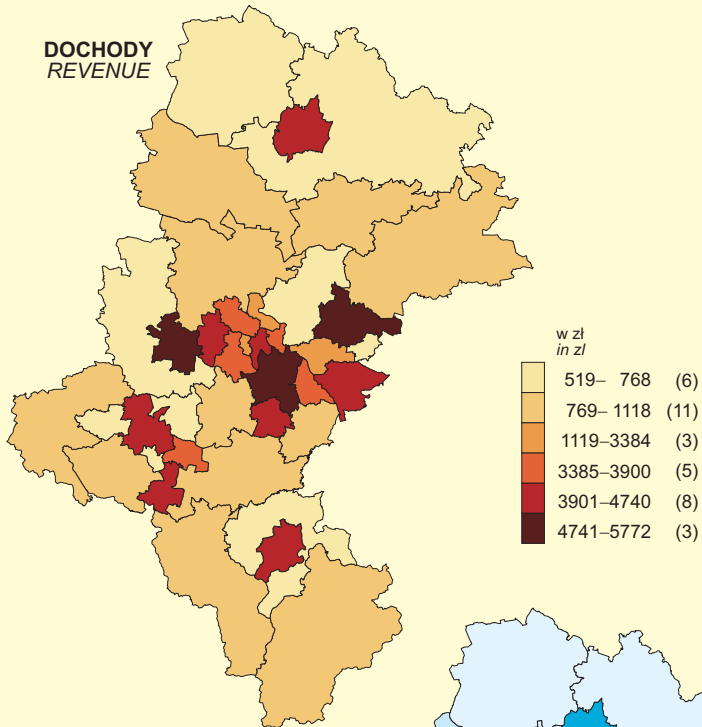


W nawiasach podano liczbę gmin.
 Number of gminas is given in brackets.

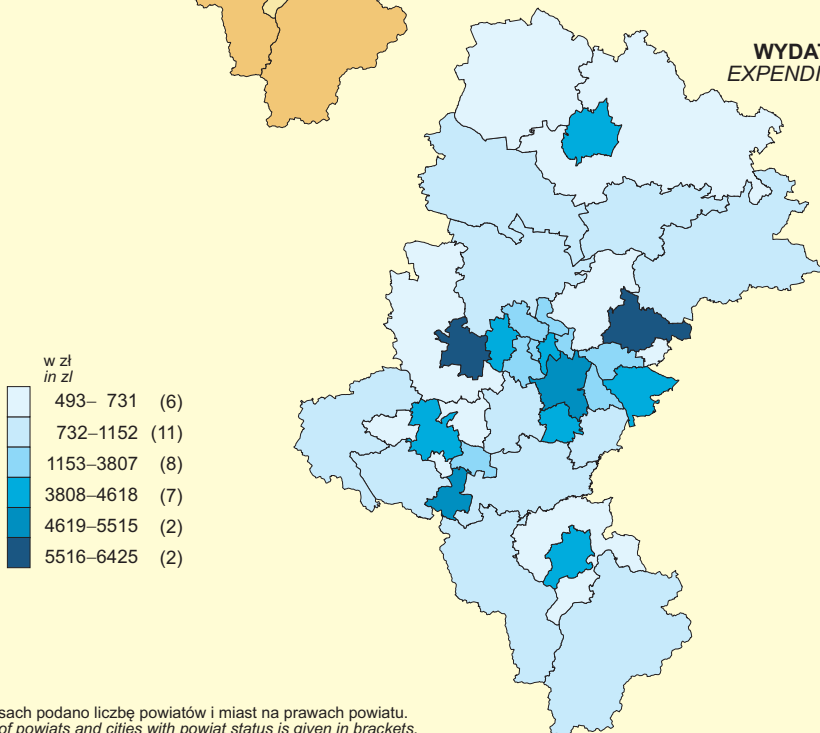
**DOCHODY I WYDATKI BUDŻETÓW POWIATÓW ORAZ MIAST NA PRAWACH POWIATU
NA 1 MIESZKAŃCA W 2013 R.**

REVENUE AND EXPENDITURE OF POWIATS BUDGETS AND CITIES WITH POWIAT STATUS
BUDGETS PER CAPITA IN 2013

**DOCHODY
REVENUE**

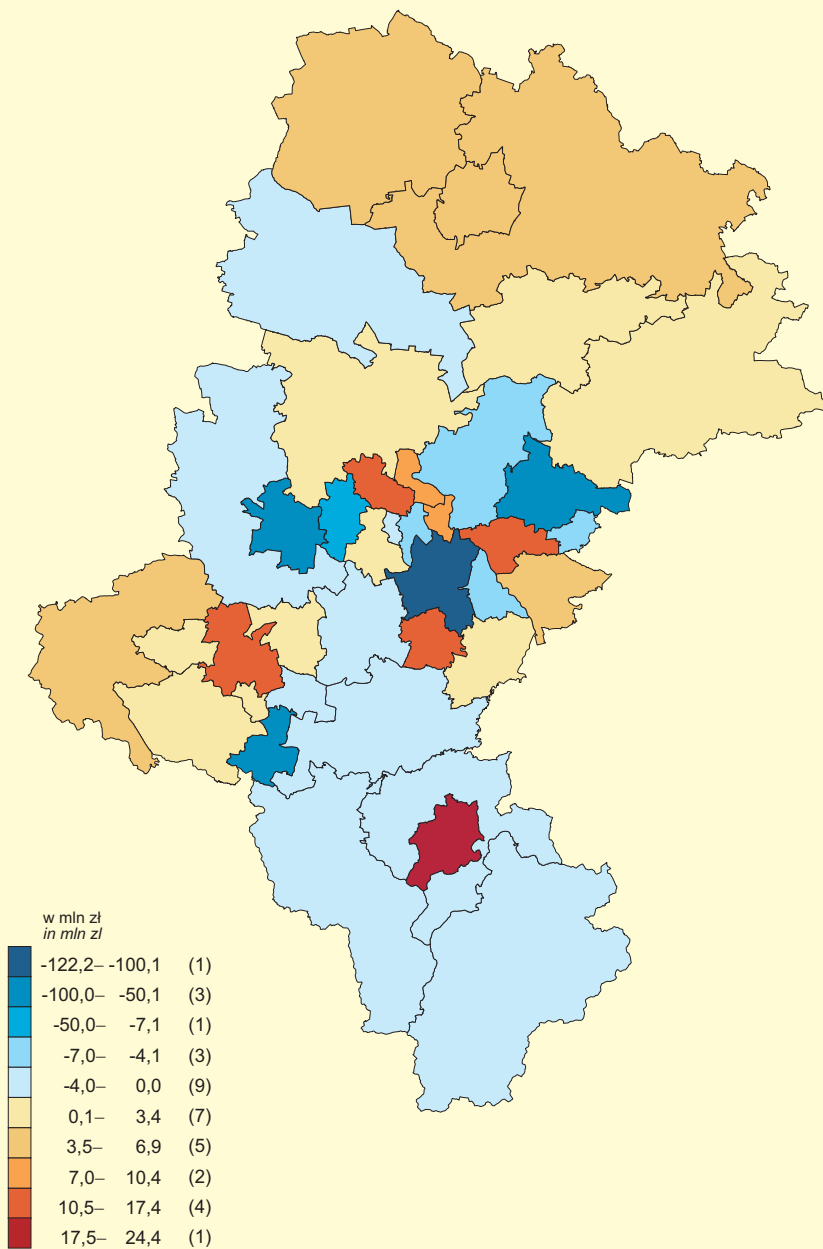


**WYDATKI
EXPENDITURE**



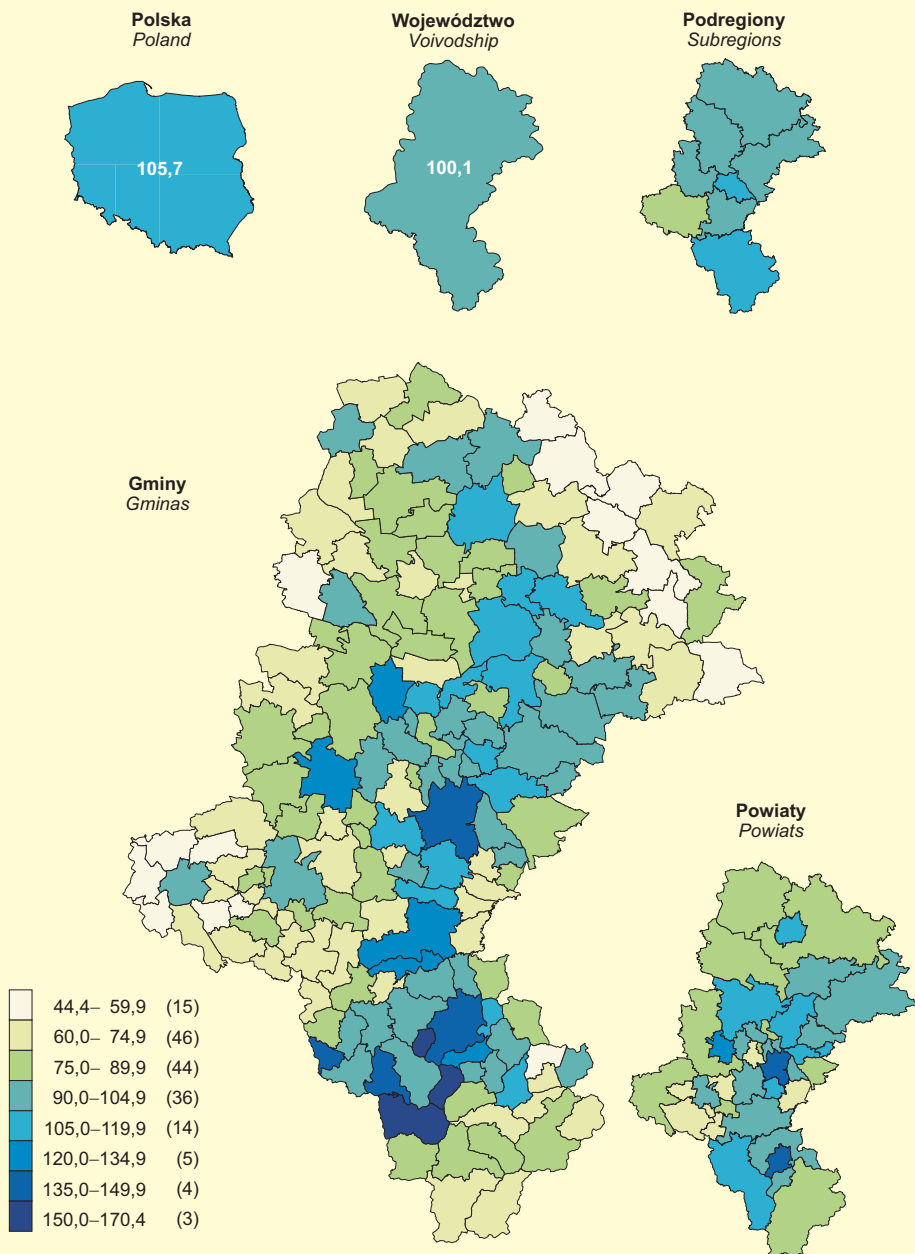
W nawiasach podano liczbę powiatów i miast na prawach powiatu.
Number of powiats and cities with powiat status is given in brackets.

**WYNIK FINANSOWY BUDŻETÓW POWIATÓW ORAZ MIAST NA PRAWACH POWIATU
W 2013 R.**
FINANCIAL RESULT OF POWIATS BUDGETS AND CITIES WITH POWIAT STATUS BUDGETS
IN 2013



W nawiasach podano liczbę powiatów i miast na prawach powiatu.
Number of powiats and cities with powiat status is given in brackets.

PODMIOTY GOSPODARKI NARODOWEJ^a NA 1000 LUDNOŚCI W 2013 R.
 Stan w dniu 31 XII
ENTITIES OF THE NATIONAL ECONOMY^a PER 1000 POPULATION IN 2013
 As of 31 XII



W nawiasach podano liczbę gmin.
 Number of gminas is given in brackets.

^a W rejestrze REGON; bez osób prowadzących gospodarstwa indywidualne w rolnictwie.
^a In the REGON register; excluding persons tending private farms in agriculture.